PROYECTO DE PROTECCIONES ACÚSTICAS DEL EJE ATLÁNTICO DE ALTA VELOCIDAD

Tramo: Vigo – Padrón
Provincia: Pontevedra – A Coruña

Noviembre 2019

E-01 ANEJO DE EXPROPIACIONES

Sistema Geodésico de Referencia ETRS89



Proyecto cofinanciado por el Fondo Europeo de Desarrollo Regional (FEDER) a través del P.O. Plurirregional de España 2014-2020. Objetivo: "Conseguir un transporte sostenible"

UNIÓN EUROPEA Una manera de hacer Europa

GOBIERNO DE ESPAÑA MINISTERIO DE FOMENTO

ineco

adif ALTA VELOCIDAD

ÍNDICE

1. Memoria 2

1.1. Objeto del presente anejo 2

1.2. Descripción general de la situación proyectada 2

1.2.1.Objeto del proyecto 2

1.2.2.Estado actual 2

1.2.3.Justificación de la solución adoptada 2

1.3. Términos municipales afectados 3

1.4 Afecciones 3

1.5 Expropiación 3

1.6 Imposición de servidumbres 4

1.7 Ocupaciones temporales 4

1.8 Planos parcelarios 5

1.9 Criterios de valoración de bienes y servicios afectados 5

1.9.1Metodología 5

1.9.2Precios unitarios 6

2. Bienes y derechos afectados 6

2.1. Determinación de los bienes y derechos afectados 6

3. Planos 25

1. Memoria

1.1. Objeto del presente anejo

La finalidad del presente Anejo es doble, en primer lugar ha de servir para poder ajustarse a los requisitos necesarios que ineludiblemente debe reunir todo proyecto para cumplimentar el trámite de su aprobación definitiva por el Ministerio de Fomento, de conformidad con la legislación vigente y, en segundo lugar, igualmente debe servir de base de partida para la incoación y subsiguiente tramitación del expediente de expropiación por el Ministerio de Fomento, de los bienes y derechos afectados por la ejecución de las obras contenidas en el proyecto de referencia.

Por consiguiente, dicho anejo tiene la finalidad de definir, con toda la precisión posible, los terrenos que son estrictamente necesarios para la correcta ejecución de las obras contempladas en el mismo.

1.2. Descripción general de la situación proyectada

1.2.1. Objeto del proyecto

Constituye el objeto del presente Proyecto la definición de las obras de protección acústica del tramo Vigo-Padrón dentro del Corredor Ferroviario perteneciente al Eje Atlántico de Alta Velocidad Ferrol-A Coruña-Santiago-Pontevedra-Vigo-Frontera Portuguesa.

El alcance del proyecto corresponde al de un Proyecto de Construcción, cuyo fin es definir la instalación de las pantallas acústicas incluida su cimentación y/o anclaje a estructuras de la plataforma ferroviaria con el grado de detalle que requiere la correcta ejecución de las obras.

1.2.2. Estado actual

El Corredor Ferroviario perteneciente al Eje Atlántico entre los tramos entre Vigo-Padrón se encuentra ejecutado, estando todos los subtramos objeto del presente proyecto en funcionamiento.

1.2.3. Justificación de la solución adoptada

La solución adoptada incluye por un lado la caracterización de la situación actual, mediante una campaña de mediciones acústicas, que permite determinar los niveles sonoros presentes en la actualidad en el territorio por el que discurrirá el Eje Atlántico de Alta Velocidad.

Posteriormente se analiza el escenario futuro mediante simulación con un modelo de predicción acústica. El análisis de los niveles previsibles permite evaluar la situación fónica con los servicios previstos por la subdirección de programas de inversiones y análisis de la demanda en la “Nota informativa. Servicios precisos en el eje Atlántico. Tramo: Padrón-Vigo”, junio 2017 para el corredor Madrid-Galicia para así poder determinar la necesidad de aplicar las medidas correctoras oportunas y poder llevar así a cabo el proyecto de apantallamiento acústico del tramo objeto de estudio.

Una vez determinada la ubicación y dimensiones de las pantallas propuestas, se procede a la simulación de la situación después de la implantación de las mismas, para poder comprobar la eficacia de las pantallas acústicas proyectadas.

Este punto concluyó qué puntos son necesarios proteger, definiendo las protecciones acústicas necesarias estudiando tanto la tipología como la cimentación adecuada para adaptarse a las características del entorno en que va a quedar integrada.

Tipo de pantalla	Número de pantallas	Longitud (m)
Metálicas	94	7.421,96
Metálicas de doble absorción	21	1.508,00
Metacrilato	7	250,10
TOTAL	122	9.180,06

Subtramos	Denominación	Nº Pantallas
Subtramo 2	Das Maceiras- Redondela	12
Subtramo 3	Redondela-Sotomaior	2
Subtramo 4	Sotomaior-Vilaboa	8

Subtramos	Denominación	Nº Pantallas
Subtramo 5	Vilaboa-Pontevedra	46
Subtramo 6	Pontevedra-Cerponzons	16
Subtramo 7	Cerponzons-Portela	13
Subtramo 8	Portelas-Portas	2
Subtramo 9	Portas-Vilagarcía	10
Subtramo 12	A Vacaria-Rialiño	3
Subtramo 13	Rialiño-Padrón	10

1.3. Términos municipales afectados

Los terrenos afectados por el presente proyecto se refieren a las obras del PROYECTO DE PROTECCIONES ACÚSTICAS DEL EJE ATLÁNTICO DE ALTA VELOCIDAD. TRAMO: VIGO – PADRÓN.

Dichos terrenos pertenecen administrativamente a los municipios de Dodro, en la provincia de A Coruña, y a Barro, Caldas de Reis, Redondela, Vilaboa, Vilagarcía de Arousa y Pontevedra, en la provincia de Pontevedra, todos ellos pertenecientes a la Comunidad Autónoma de Galicia.

A continuación, se adjunta una relación de los subtramos en los que se proyectan las pantallas acústicas:

SUBTRAMO		P.K. ORIGEN / P.K. FINAL	HOJA ORIGEN / HOJA FINAL
2	DAS MACEIRAS-REDONDELA	8+925 - 12+692	SUB2-1 / SUB2-7
3	REDONDELA - SOUTOMAIOR	12+959 - 13+895	SUB3-1 / SUB3-2
4	SOUTOMAIOR - VILABOA	17+920 - 18+803	SUB4-1 / SUB4-3
5	VILABOA - PONTEVEDRA	19+012 - 27+060	SUB5-1 / SUB5-16
6	PONTEVEDRA - CERPONZONS	27+420 - 33+744	SUB6-1 / SUB6-9
7	CERPONZONS - PORTELA	34+029 - 39+727	SUB7-1 / SUB7-9
8	PORTELAS - PORTAS	40+190 - 46+308	SUB8-1 / SUB8-3
9	PORTAS - VILAGARCÍA DE AROUSA	47+994 - 52+844	SUB9-1 / SUB9-5
10	VILAGARCÍA DE AROUSA - CANTABRIA	53+488 - 57+986	SUB10-1 / SUB10-4
12	A VACARIA - RIALIÑO	65+503 - 70+088	SUB12-1 / SUB12-3
13	RIALIÑO - PADRÓN	71+593 - 79+090	SUB13-1 / SUB13-4

1.4 Afecciones

Para la correcta ejecución de las Obras contenidas en el presente proyecto, se definen tres tipos de afección: la expropiación propiamente dicha, la imposición de servidumbres y la ocupación temporal.

En el presente Proyecto se considerarán las superficies sujetas a expropiación, imposición de servidumbres y ocupaciones temporales, tanto aéreos como soterrados.

1.5 Expropiación

Se expropia el pleno dominio de las superficies que ocupen la explanación de la línea férrea, sus elementos funcionales y las instalaciones permanentes que tengan por objeto una correcta explotación, así como todos los elementos y obras anexas o complementarias definidas en el proyecto que coincidan con la rasante del terreno o sobresalgan de él, y en todo caso las superficies que sean imprescindibles para cumplimentar la normativa legal vigente para este tipo de Obras, en especial las contenidas en el título II de la Ley 38/2015, de 29 de septiembre, del Sector Ferroviario, relativa a las limitaciones a la propiedad y que se concretan con el Real Decreto 2387/2004, de 30 de diciembre, por el que se aprueba el Reglamento del Sector Ferroviario y posteriores modificaciones de artículos del citado reglamento.

La fijación de la línea perimetral de la expropiación con relación a la arista exterior de la explanación, queda estrictamente definida en los planos parcelarios.

En proyectos de plataforma, en general y como mínimo, se ha situado la línea de expropiación a 8 metros de la arista exterior de la explanación, en aquellos terrenos que ostentan la calificación de suelo rural.

En el suelo contiguo al ocupado por las líneas o infraestructuras ferroviarias y clasificado como suelo urbano consolidado (actualmente “urbanizado” según el Art. 21, del RDL 7/2015. Situaciones básicas del suelo, todo el suelo se encuentra, a los efectos de dicha Ley, en una de las situaciones básicas de suelo rural o de suelo urbanizado.

Por el correspondiente planeamiento urbanístico, las distancias para la protección de la infraestructura ferroviaria serán de 5 metros para la zona de dominio público y de 8 m para la de protección, contados en todos los casos desde las aristas exteriores de explanación. Dichas distancias podrán ser reducidas por el Ministerio de Fomento siempre que se acredite la necesidad de la reducción y no se ocasione perjuicio a la regularidad, conservación y el libre tránsito del ferrocarril sin que, en ningún caso, la correspondiente a la zona de dominio público pueda ser inferior a 2 metros.

En el caso de este anejo en concreto, la expropiación es debida a la ejecución de una serie de pantallas acústicas.

De la superficie ocupada un 86,60 % pertenece a suelo rural y un 13,40 % a suelo urbanizado.

La expropiación de los terrenos resultantes de la aplicación de los criterios y parámetros anteriormente expuestos afecta a una superficie de 1.381 m².

El desglose de las superficies objeto de expropiación se detalla en el siguiente cuadro de clases de suelo:

TÉRMINO MUNICIPAL	SUELO RURAL m²	SUELO URBANIZADO m²	TOTAL m²
DODRO	0	0	0
BARRO	202	0	202
REDONDELA	30	0	30
VILABOA	0	0	0
VILAGARCÍA DE AROUSA	158	62	220
CALDAS DE REIS	18	0	18
PONTEVEDRA	788	123	911

1.6 Imposición de servidumbres

Se define como imposición de servidumbre, las correspondientes franjas de terrenos sobre los que es imprescindible imponer una serie de gravámenes, al objeto de limitar el ejercicio del pleno dominio del inmueble.

Estas franjas de terreno adicionales a la expropiación tienen una anchura variable, en función de la naturaleza u objeto de la correspondiente servidumbre, concretándose las mencionadas imposiciones de servidumbre, mediante el oportuno grafiado con la trama correspondiente determinada para este fin, en los respectivos planos parcelarios que forman parte del Anejo de Expropiaciones para este proyecto.

De la superficie ocupada el 100 % pertenece a suelo rural.

Dicha imposición de servidumbres afecta a una superficie total de 23 m2, con el siguiente desglose por clases de suelo:

TÉRMINO MUNICIPAL	SUELO RURAL m²	SUELO URBANIZADO m²	TOTAL m²
DODRO	0	0	0
BARRO	0	0	0
REDONDELA	23	0	23
VILABOA	0	0	0
VILAGARCÍA DE AROUSA	0	0	0
CALDAS DE REIS	0	0	0
PONTEVEDRA	0	0	0

1.7 Ocupaciones temporales

Se definen de este modo aquellas franjas de terrenos que resultan estrictamente necesarios ocupar, para llevar a cabo, la correcta ejecución de las obras contenidas en el proyecto y por un espacio de tiempo determinado, generalmente coincidente con el periodo de finalización de ejecución de las mismas. El plazo estimado de la ejecución de las obras es de 14 meses.

Dichas franjas de terreno adicionales a la expropiación tienen una anchura variable según las características de la explanación, la naturaleza del terreno y del objeto de la ocupación. Dichas zonas de ocupación temporal se utilizarán, entre

otros usos, principalmente para instalaciones de obra, acopios de tierra vegetal, talleres, almacenes, laboratorios, depósitos de materiales y en general para todas cuantas instalaciones o cometidos sean necesarios para la correcta ejecución de las Obras contempladas o definidas en el presente Proyecto.

De la superficie ocupada un 93,83 % pertenece a suelo rural y un 6,17 % a suelo urbanizado.

Se ocupan 13.092 m² de Ocupación Temporal con el siguiente desglose por clases de suelo:

TÉRMINO MUNICIPAL	SUELO RURAL m²	SUELO URBANIZADO m²	TOTAL m²
DODRO	935	0	935
BARRO	3.548	0	3.548
REDONDELA	362	0	362
VILABOA	629	0	629
VILAGARCÍA DE AROUSA	2.046	467	2.513
CALDAS DE REIS	944	0	944
PONTEVEDRA	3.820	341	4.161

1.8 Planos parcelarios

El presente Anejo de Expropiaciones incluye una colección de planos parcelarios en los que se definen todas y cada una de las parcelas catastrales afectadas por la ejecución de las obras contenidas en el proyecto, cualquiera que sea su forma de afección.

Cada uno de los planos contiene croquis reducido del plano guía, indicándose claramente el número de hoja al que pertenece, el nombre del Término Municipal que comprende y el norte geográfico.

Los referidos planos parcelarios se han confeccionado sobre la base cartográfica realizada ex-profeso para la redacción del presente proyecto, habiéndose realizado la correspondiente identificación catastral de las parcelas afectadas y sus propietarios con la ayuda de los planos catastrales de rústica y urbana de los Centros de Gestión Catastral o de la Oficina Virtual de Catastro del Mº de Economía y Hacienda, de las informaciones recabadas y facilitadas por los Ayuntamientos afectados y por último de los trabajos y apoyos de campo realizados por el equipo de la empresa consultora contratada al efecto.

Los planos parcelarios se han confeccionado a escala 1:1.000, suficiente como para permitir identificar la posición de las parcelas en el terreno y efectuar mediciones fiables tanto de la longitud de linderos o distancias como de la superficie de las parcelas.

Las parcelas se identifican con la letra asignada, su número de orden (compuesto por los dos dígitos de su código provincial, los cuatro dígitos de su código municipal INE y los cuatro dígitos del número de las afectadas dentro de cada municipio), polígono, parcela y referencia catastral en su caso.

Se han delimitado con manchas de color los diversos tipos de afección: la expropiación de color marrón, la imposición de servidumbres de color azul y las ocupaciones temporales de color verde, Las edificaciones afectadas se han marcado con mancha de color rojo. Dichos colores no ocultan los detalles topográficos ni de representación de la obra (eje, desmontes, terraplenes, etc.)

En general, las parcelas catastrales se han delimitado en toda su extensión, incluso las subparcelas de cultivo, delimitadas a su vez por líneas más delgadas discontinuas, al objeto que, del examen del plano, se pueda deducir el tipo y la forma de afección en relación al resto de parcela no afectada.

1.9 Criterios de valoración de bienes y servicios afectados

1.9.1 Metodología

Para la valoración de los bienes y derechos afectados se aplicará la normativa legal vigente, en especial la contenida en el RD legislativo 7/2015, de 30 de octubre y el RD 1492/2011, de 24 de octubre, así como lo contenido en la Ley de Expropiación forzosa. Se tendrán en cuenta las modificaciones a la Ley del Suelo publicadas en el BOE de fecha 30/09/2015, en la Disposición adicional séptima. Reglas para la capitalización de rentas en suelo rural.

En cuanto al vuelo y demás instalaciones afectadas:

Las plantaciones y sembrados preexistentes, así como las indemnizaciones por razón de arrendamientos rústicos u otros derechos, se tasarán con arreglo a los criterios de las Leyes de Expropiación Forzosa y de Arrendamientos Rústicos.

Las edificaciones, construcciones e instalaciones, cuando deban valorarse con independencia del suelo, se tasarán por el método de coste de reposición según su estado y antigüedad en el momento al que deba entenderse referida la valoración.

Las indemnizaciones a favor de los arrendatarios rústicos y urbanos se fijarán de acuerdo con lo previsto en la Ley de Expropiación Forzosa y las normas de la legislación de Arrendamientos.

En cuanto a las servidumbres:

Se valoran en función del tipo de gravamen o grado de limitación del pleno dominio impuesto sobre el bien o parcela afectada. En general se valora teniendo en cuenta la diferencia entre el valor en venta que poseía la parcela inicialmente a la imposición de la servidumbre y el valor en venta que poseerá como consecuencia de la carga o gravamen que se pretende imponer.

En el caso de terrenos incluidos en un suelo rural, se estima esta diferencia en un 50% del valor de los terrenos afectados, siendo necesario analizar cada caso en función del perjuicio que se realiza a la parcela, pudiendo variar de 10 al 100%. Al valor calculado por servidumbre del suelo se le añade el 100% del valor del vuelo que vaya a ser afectado.

En el caso de terrenos incluidos en Suelo Urbanizado, se estima esta diferencia en un 5%-10% del valor de los terrenos afectados.

En cuanto a las ocupaciones temporales:

Su tasación se ha realizado de conformidad con lo que establece la vigente Ley de Expropiación Forzosa, es decir "… Se referirán siempre a la apreciación de los rendimientos que el propietario haya dejado de percibir por las rentas vencidas durante la ocupación, sumando, además los perjuicios estimados que se causen a la finca o los gastos que supongan restituirla a su estado primitivo…", obviamente con la salvedad de que los perjuicios irrogados en ningún caso puedan ser superiores al valor del bien, en cuyo caso se optará por su expropiación.

Teniendo en cuenta la duración prevista de las obras, se ha estimado que la indemnización correspondiente a la ocupación temporal de los terrenos incluidos en Suelo rural se debe valorar en el 10% del valor del terreno afectado por cada año de ocupación del mismo. Al valor calculado por ocupación del suelo se le añade el 100% del valor del vuelo existente.

En el caso de terrenos incluidos en Suelo Urbanizado, se estima en un 2% del valor de los terrenos ocupados temporalmente, que equivale al establecido por la Ley de Impuestos Patrimoniales y Actos Jurídicos Documentados para la valoración de usufructos temporales.

1.9.2 Precios unitarios

De la aplicación de los criterios anteriormente señalados se han obtenido los valores unitarios que deben adoptarse para la tasación de los bienes y derechos afectados con motivo de la ejecución de las obras contenidas en el presente proyecto.

2. Bienes y derechos afectados

2.1. Determinación de los bienes y derechos afectados

A los efectos que establece el artículo 17 de la vigente Ley de Expropiación Forzosa de 16/12/54 y concordantes con su Reglamento de 26/4/57. Se ha elaborado la preceptiva relación concreta e individualizada, en la que se describen, todos los aspectos materiales y jurídicos, de los bienes o derechos que se consideran de necesaria expropiación.

Dicha Relación de Bienes y Derechos afectados comprende, de forma ordenada y a modo de resumen, todas las fincas o parcelas catastrales afectadas, indicando las superficies objeto de expropiación, imposición de servidumbres u ocupación temporal, con expresión de los siguientes datos:

- Número de orden en el expediente expropiatorio y número del plano parcelario del proyecto en el que se encuentra la finca.
- Identificación catastral del polígono y parcela.
- Nombre y domicilio del propietario del bien afectado.
- Régimen urbanístico del suelo y calificación según cultivos, en su caso.

Toda la información necesaria para la preparación de la referida relación se ha obtenido a través de los Centros de Gestión Catastral o de la Oficina Virtual de Catastro del Mº de Economía y Hacienda, así como de la inspección directa de los terrenos.

TÉRMINO MUNICIPAL DE BARRO

Nº de Orden	Ref Catastral		Titular actual Nombre y domicilio	Titular catastral Nombre y domicilio	Superficie catastral	Afecciones (m2)							Naturaleza	Nº de hoja plano de expropiación
	Polígono	Parcela				Subparcela	Calificación Fiscal	Aprovechamiento	Expropiación	Imposición servidumbre	Ocupación temporal	Total		
S-36.0025-0501	233	327	ADIF GERENCIA DE ÁREA DE PATRIMONIO Y URBANISMO NOROESTE; CL URÍA S/N ESTACIÓN OVIEDO Pl:1 PRADO CANOSA MARIA MERCEDES CL OROTAVA 1 Pt:6 28660 BOADILLA DEL MONTE (MADRID) 15211 OVIEDO (ASTURIAS) 28660 BOADILLA DEL MONTE (MADRID)	PRADO CANOSA MARIA MERCEDES CL OROTAVA 1 Pt:6 28660 BOADILLA DEL MONTE (MADRID)	1041	0-1041	MM-03	Pinar maderable	0	0	25	25	RURAL	SUB7-2
S-36.0025-0503	217	137	ADIF GERENCIA DE ÁREA DE PATRIMONIO Y URBANISMO NOROESTE; CL URÍA S/N ESTACIÓN OVIEDO Pl:1 PRADO CANOSA MARIA MERCEDES CL OROTAVA 1 Pt:6 28660 BOADILLA DEL MONTE (MADRID) 15211 OVIEDO (ASTURIAS) 28660 BOADILLA DEL MONTE (MADRID)	OUTON RIVAS MANUEL LG PORTELA CANCELA 13 36191 BARRO (PONTEVEDRA) VILLAVERDE FARIÑA AURITA LG PORTELA CANCELA 13 36191 BARRO (PONTEVEDRA)	2211	0-2211	I-00	Improductivo	55	0	21	76	RURAL	SUB7-3 y 4
S-36.0025-0504	217	134	ADIF GERENCIA DE ÁREA DE PATRIMONIO Y URBANISMO NOROESTE; CL URÍA S/N ESTACIÓN OVIEDO Pl:1 PRADO CANOSA MARIA MERCEDES CL OROTAVA 1 Pt:6 28660 BOADILLA DEL MONTE (MADRID) 15211 OVIEDO (ASTURIAS) 28660 BOADILLA DEL MONTE (MADRID)	FRANCISCO CALVO MANUEL LG SAN MAURO-PORTELA 57 36191 BARRO (PONTEVEDRA)	124	0-124	PD-02	Prados o praderas	52	0	9	61	RURAL	SUB7-3 y 4
S-36.0025-0505	217	10133	ADIF GERENCIA DE ÁREA DE PATRIMONIO Y URBANISMO NOROESTE; CL URÍA S/N ESTACIÓN OVIEDO Pl:1 PRADO CANOSA MARIA MERCEDES CL OROTAVA 1 Pt:6 28660 BOADILLA DEL MONTE (MADRID) 15211 OVIEDO (ASTURIAS) 28660 BOADILLA DEL MONTE (MADRID)	REY GONZALEZ JOSE ANTONIO LG ALDEA DE ARRIBA-MEIS 3 36637 MEIS (PONTEVEDRA)	277	0-277	PD-02	Prados o praderas	64	0	22	86	RURAL	SUB7-3 y 4
S-36.0025-0506	217	138	OUTON VILLAVERDE CESAR LG CANCELA (A)-PORTELA 13 PORTELA 36191 BARRO (PONTEVEDRA)	OUTON VILLAVERDE CESAR LG CANCELA (A)-PORTELA 13 PORTELA 36191 BARRO (PONTEVEDRA)	662	0-662	C-04	Labor o Labradío secano	0	0	139	139	RURAL	SUB7-3 y 4
S-36.0025-0507	210	340	PINTOS MENDEZ MANUEL LG ESTACION DE PORTELA 36692 BARRO (PONTEVEDRA)	PINTOS MENDEZ MANUEL LG ESTACION DE PORTELA 36692 BARRO (PONTEVEDRA)	578	0-578	C-03	Labor o Labradío secano	0	0	53	53	RURAL	SUB7-5

Nº de Orden	Ref Catastral		Titular actual Nombre y domicilio	Titular catastral Nombre y domicilio	Superficie catastral	Afecciones (m2)							Naturaleza	Nº de hoja plano de expropiación
	Polígono	Parcela				Subparcela	Calificación Fiscal	Aprovechamiento	Expropiación	Imposición servidumbre	Ocupación temporal	Total		
S-36.0025-0508	210	10339	FERNANDEZ FERNANDEZ JOSE LUIS LG CANCELA PQ PORTELA 9 36191 BARRO (PONTEVEDRA)	FERNANDEZ FERNANDEZ JOSE LUIS LG CANCELA PQ PORTELA 9 36191 BARRO (PONTEVEDRA)	696	a-449	C-03	Labor o Labradío secano	0	0	45	45	RURAL	SUB7-5
S-36.0025-0509	210	10338	SOLLA CASAL JESUS LG CERPONZONS-MEAN 36 36152 PONTEVEDRA (PONTEVEDRA)	SOLLA CASAL JESUS LG CERPONZONS-MEAN 36 36152 PONTEVEDRA (PONTEVEDRA)	605	a-450	C-03	Labor o Labradío secano	0	0	52	52	RURAL	SUB7-5
S-36.0025-0510	210	10337	SALGADO CASAL CARMEN LG PORTELA 11 36194 BARRO (PONTEVEDRA)	SALGADO CASAL CARMEN LG PORTELA 11 36194 BARRO (PONTEVEDRA)	516	a-361	PD-02	Prados o praderas	0	0	40	40	RURAL	SUB7-5
S-36.0025-0511	210	20330	SOLLA RUIBAL SOFIA LG SAN MAURO PORTELA 60 36191 BARRO (PONTEVEDRA)	SOLLA RUIBAL SOFIA LG SAN MAURO PORTELA 60 36191 BARRO (PONTEVEDRA)	204	a-109	C-03	Labor o Labradío secano	0	0	14	14	RURAL	SUB7-5
S-36.0025-0512	210	20334	DESCONOCIDO	DESCONOCIDO	403	a-301	MM-03	Pinar maderable	0	0	41	41	RURAL	SUB7-5
S-36.0025-0513	210	20306	VILLAVERDE FARIÑA AURITA LG PORTELA CANCELA 13 36191 BARRO (PONTEVEDRA)	VILLAVERDE FARIÑA AURITA LG PORTELA CANCELA 13 36191 BARRO (PONTEVEDRA)	478	0-478	C-03	Labor o Labradío secano	0	0	58	58	RURAL	SUB7-5 y 6
S-36.0025-0514	210	324	OUTON VILLAVERDE CESAR LG CANCELA (A)-PORTELA 13 PORTELA 36191 BARRO (PONTEVEDRA)	OUTON VILLAVERDE CESAR LG CANCELA (A)-PORTELA 13 PORTELA 36191 BARRO (PONTEVEDRA)	2446	-2446	-	Residencial	0	0	58	58	RURAL	SUB7-5 y 6
S-36.0025-0515	210	323	OUTON VILLAVERDE CESAR LG CANCELA (A)-PORTELA 13 PORTELA 36191 BARRO (PONTEVEDRA)	OUTON VILLAVERDE CESAR LG CANCELA (A)-PORTELA 13 PORTELA 36191 BARRO (PONTEVEDRA)	572	-572	-	Suelo sin edif.	0	0	32	32	RURAL	SUB7-5 y 6
S-36.0025-0516	210	318	ARCEO VILAS ALBERTO JOSE LG ESTACION DE PORTELA 95(B) 36692 BARRO (PONTEVEDRA) HERRERO PENA CARMEN MARIA LG ESTACIÓN E PORTELA 95 Bl:B 36692 BARRO (PONTEVEDRA)	ARCEO VILAS ALBERTO JOSE LG ESTACION DE PORTELA 95(B) 36692 BARRO (PONTEVEDRA) HERRERO PENA CARMEN MARIA LG ESTACIÓN E PORTELA 95 Bl:B 36692 BARRO (PONTEVEDRA)	1107	-1107	-	Residencial	0	0	45	45	RURAL	SUB7-5 y 6
S-36.0025-0518	210	310	IGLESIAS NIETO ESTHER RU TRAVESIA DE VIGO 69 Pl:09 Pt:B 36206 VIGO (PONTEVEDRA) RIAL FERREIRA GUILLERMO RU TRAVESIA DE VIGO 69 Pl:09 Pt:B 36206 VIGO (PONTEVEDRA)	IGLESIAS NIETO ESTHER RU TRAVESIA DE VIGO 69 Pl:09 Pt:B 36206 VIGO (PONTEVEDRA) RIAL FERREIRA GUILLERMO RU TRAVESIA DE VIGO 69 Pl:09 Pt:B 36206 VIGO (PONTEVEDRA)	435	a-174	C-04	Labor o Labradío secano	0	0	19	19	RURAL	SUB7-5 y 6
S-36.0025-0519	210	10312	IGLESIAS NIETO ESTHER RU TRAVESIA DE VIGO 69 Pl:09 Pt:B 36206 VIGO (PONTEVEDRA)	IGLESIAS NIETO ESTHER RU TRAVESIA DE VIGO 69 Pl:09 Pt:B 36206 VIGO (PONTEVEDRA)	1666	a-862	C-04	Labor o Labradío secano	0	0	114	114	RURAL	SUB7-6

Nº de Orden	Ref Catastral		Titular actual Nombre y domicilio	Titular catastral Nombre y domicilio	Superficie catastral	Afecciones (m2)							Naturaleza	Nº de hoja plano de expropiación
	Polígono	Parcela				Subparcela	Calificación Fiscal	Aprovechamiento	Expropiación	Imposición servidumbre	Ocupación temporal	Total		
S-36.0025-0520	210	30311	GUIMIL MAQUIEIRA MARIA DEL CARMEN LG ESTACION PORTELA 36 36191 BARRO (PONTEVEDRA)	GUIMIL MAQUIEIRA MARIA DEL CARMEN LG ESTACION PORTELA 36 36191 BARRO (PONTEVEDRA)	289	0-289	C-04	Labor o Labradío secano	0	0	60	60	RURAL	SUB7-6
S-36.0025-0521	210	30293	FERNANDEZ FERNANDEZ JOSE LUIS LG CANCELA PQ PORTELA 9 36191 BARRO (PONTEVEDRA)	FERNANDEZ FERNANDEZ JOSE LUIS LG CANCELA PQ PORTELA 9 36191 BARRO (PONTEVEDRA)	558	-558	-	Suelo sin edif.	0	0	60	60	RURAL	SUB7-6
S-36.0025-0522	210	9003	CONCELLO DE BARRO LG SAN ANTONIÑO 8 36191 BARRO (PONTEVEDRA)	CONCELLO DE BARRO LG SAN ANTONIÑO 8 36191 BARRO (PONTEVEDRA)	6765	0-6742	VT-00	Vía de comunicación de dominio público	0	0	14	14	RURAL	SUB7-5 y 6
S-36.0025-0523	210	256	IGLESIAS NIETO MARIA DEL CARMEN LG CURRO BRETO A 5 36191 BARRO (PONTEVEDRA)	IGLESIAS NIETO MARIA DEL CARMEN LG CURRO BRETO A 5 36191 BARRO (PONTEVEDRA)	846	-846	-	Suelo sin edif.	0	0	52	52	RURAL	SUB7-6
S-36.0025-0524	210	255	IGLESIAS NIETO MARIA DEL CARMEN LG CURRO BRETO A 5 36191 BARRO (PONTEVEDRA)	IGLESIAS NIETO MARIA DEL CARMEN LG CURRO BRETO A 5 36191 BARRO (PONTEVEDRA)	463	-463	-	Suelo sin edif.	0	0	71	71	RURAL	SUB7-6
S-36.0025-0525	210	10255	IGLESIAS NIETO MARIA DEL CARMEN LG CURRO BRETO A 5 36191 BARRO (PONTEVEDRA)	IGLESIAS NIETO MARIA DEL CARMEN LG CURRO BRETO A 5 36191 BARRO (PONTEVEDRA)	292	-292	-	Suelo sin edif.	0	0	37	37	RURAL	SUB7-6
S-36.0025-0526	210	254	FERNANDEZ TILVE EFIGENIA CL PORTELA-CANCELA 16 36191 BARRO (PONTEVEDRA)	FERNANDEZ TILVE EFIGENIA CL PORTELA-CANCELA 16 36191 BARRO (PONTEVEDRA)	170	0-170	C-05	Labor o Labradío secano	0	0	49	49	RURAL	SUB7-6
S-36.0025-0527	210	20253	MAGDALENA PINTOS JOSE DIONISIO CL PORTELA PARADA 93 36191 BARRO (PONTEVEDRA) MAGDALENA EIRIN MARIA ELENA LG PORTELA PARADA ESTACION 93 36191 BARRO (PONTEVEDRA)	MAGDALENA PINTOS JOSE DIONISIO CL PORTELA PARADA 93 36191 BARRO (PONTEVEDRA) MAGDALENA EIRIN MARIA ELENA LG PORTELA PARADA ESTACION 93 36191 BARRO (PONTEVEDRA)	139	0-139	C-03	Labor o Labradío secano	0	0	49	49	RURAL	SUB7-6
S-36.0025-0528	210	10252	OUTON FERNANDEZ MANUEL DANIEL LG PORTELA BARRO 40 36191 BARRO (PONTEVEDRA)	OUTON FERNANDEZ MANUEL DANIEL LG PORTELA BARRO 40 36191 BARRO (PONTEVEDRA)	967	0-967	C-03	Labor o Labradío secano	0	0	40	40	RURAL	SUB7-6
S-36.0025-0529	202	9001	CONCELLO DE BARRO LG SAN ANTONIÑO 8 36191 BARRO (PONTEVEDRA)	CONCELLO DE BARRO LG SAN ANTONIÑO 8 36191 BARRO (PONTEVEDRA)	12012	0-11596	VT-00	Vía de comunicación de dominio público	0	0	2	2	RURAL	SUB7-7
S-36.0025-0530	202	234	RODRIGUEZ FERNANDEZ MANUELA LG SAN MAUROPORTELA 42 36191 BARRO (PONTEVEDRA)	RODRIGUEZ FERNANDEZ MANUELA LG SAN MAUROPORTELA 42	1687	0-1687	-	Suelo sin edif.	31	0	184	215	RURAL	SUB7-7

Nº de Orden	Ref Catastral		Titular actual Nombre y domicilio	Titular catastral Nombre y domicilio	Superficie catastral	Afecciones (m2)							Naturaleza	Nº de hoja plano de expropiación
	Polígono	Parcela				Subparcela	Calificación Fiscal	Aprovechamiento	Expropiación	Imposición servidumbre	Ocupación temporal	Total		
				36191 BARRO (PONTEVEDRA)										
S-36.0025-0531	515	2286	GOMEZ GARCIA MARIA TERESA LG A GUDELO 16 36191 BARRO (PONTEVEDRA)	GOMEZ GARCIA MARIA TERESA LG A GUDELO 16 36191 BARRO (PONTEVEDRA)	5828	0-5829	PD-02	Prados o praderas	0	0	743	743	RURAL	SUB8-1
S-36.0025-0532	515	2289	RIVAS CANAY BENEDICTO LG AGUDELO 15 36190 BARRO (PONTEVEDRA)	RIVAS CANAY BENEDICTO LG AGUDELO 15 36190 BARRO (PONTEVEDRA)	619	0-618	PD-02	Prados o praderas	0	0	149	149	RURAL	SUB8-1
S-36.0025-0533	515	9001	CONCELLO DE BARRO LG SAN ANTONIÑO 8 36191 BARRO (PONTEVEDRA)	CONCELLO DE BARRO LG SAN ANTONIÑO 8 36191 BARRO (PONTEVEDRA)	35243	0-35243	VT-00	Vía de comunicación de dominio público	0	0	17	17	RURAL	SUB8-1
S-36.0025-0534	514	9004	CONCELLO DE BARRO LG SAN ANTONIÑO 8 36191 BARRO (PONTEVEDRA)	CONCELLO DE BARRO LG SAN ANTONIÑO 8 36191 BARRO (PONTEVEDRA)	7593	0-7597	VT-00	Vía de comunicación de dominio público	0	0	22	22	RURAL	SUB8-1 y 2
S-36.0025-0535	514	2231	BARREIRO RUIBAL M DOLORES LG MAGDALENA AGUDELO 41 36191 BARRO (PONTEVEDRA)	BARREIRO RUIBAL M DOLORES LG MAGDALENA AGUDELO 41 36191 BARRO (PONTEVEDRA)	2301	a-1306	C-03	Labor o Labradío secano	0	0	173	173	RURAL	SUB8-1 y 2
S-36.0025-0536	514	2232	LOPEZ BUCETA ENCARNACION LG FAXIL 3 36190 BARRO (PONTEVEDRA) GARCIA LOPEZ JACOBO RU RAMON PIÑEIRO LOPEZ 1 Pl:02 Pt:D 36600 VILAGARCIA DE AROUSA (PONTEVEDRA)	LOPEZ BUCETA ENCARNACION LG FAXIL 3 36190 BARRO (PONTEVEDRA) GARCIA LOPEZ JACOBO RU RAMON PIÑEIRO LOPEZ 1 Pl:02 Pt:D 36600 VILAGARCIA DE AROUSA (PONTEVEDRA)	2192	a-846	C-03	Labor o Labradío secano	0	0	151	151	RURAL	SUB8-1 y 2
S-36.0025-0537	514	2233	LOPEZ BUCETA ENCARNACION LG FAXIL 3 36190 BARRO (PONTEVEDRA) GARCIA LOPEZ JACOBO RU RAMON PIÑEIRO LOPEZ 1 Pl:02 Pt:D 36600 VILAGARCIA DE AROUSA (PONTEVEDRA)	LOPEZ BUCETA ENCARNACION LG FAXIL 3 36190 BARRO (PONTEVEDRA) GARCIA LOPEZ JACOBO RU RAMON PIÑEIRO LOPEZ 1 Pl:02 Pt:D 36600 VILAGARCIA DE AROUSA (PONTEVEDRA)	1762	0-1762	C-03	Labor o Labradío secano	0	0	145	145	RURAL	SUB8-1 y 2
S-36.0025-0538	514	2234	GUIMIL LOPEZ VALENTIN CL CANDELARIO 2 Pl:02 Pt:L 37007 SALAMANCA (SALAMANCA)	GUIMIL LOPEZ VALENTIN CL CANDELARIO 2 Pl:02 Pt:L 37007 SALAMANCA (SALAMANCA)	2960	0-2960	C-03	Labor o Labradío secano	0	0	469	469	RURAL	SUB8-2
S-36.0025-0539	210	20344	FONTAN OUTON MANUEL CL PORTELA-CANCELA 16 36191 BARRO (PONTEVEDRA)	FONTAN OUTON MANUEL CL PORTELA-CANCELA 16 36191 BARRO (PONTEVEDRA)	173	b-165	PD-02	Prados o praderas	0	0	4	4	RURAL	SUB7-5
S-36.0025-0540	210	257	CANCELA CANCELA BENIGNA LG PORTELA 89 36191 BARRO (PONTEVEDRA)	CANCELA CANCELA BENIGNA LG PORTELA	365	0-365		Suelo sin edif.	0	0	5	5	RURAL	SUB7-6

Nº de Orden	Ref Catastral		Titular actual Nombre y domicilio	Titular catastral Nombre y domicilio	Superficie catastral	Afecciones (m2)							Naturaleza	Nº de hoja plano de expropiación
	Polígono	Parcela				Subparcela	Calificación Fiscal	Aprovechamiento	Expropiación	Imposición servidumbre	Ocupación temporal	Total		
				89 36191 BARRO (PONTEVEDRA)										
S-36.0025-0541	210	20333	MARTIÑAN LAMAS CELSO LG ESTACION PORTELA-PORTELA 95 36191 BARRO (PONTEVEDRA)	MARTIÑAN LAMAS CELSO LG ESTACION PORTELA-PORTELA 95 36191 BARRO (PONTEVEDRA)	223	a-120	PD-02	Prados o praderas	0	0	19	19	RURAL	SUB7-5
S-36.0025-0542	210	20305	PINTOS MAGDALENA JESUS PQ PORTELA Es:1 Pl:00 Pt:A 36692 BARRO (PONTEVEDRA)	PINTOS MAGDALENA JESUS PQ PORTELA Es:1 Pl:00 Pt:A 36692 BARRO (PONTEVEDRA)	109	0-109	MM-03	Pinar maderable	0	0	22	22	RURAL	SUB7-5 y 6
S-36.0025-0543	210	30305	MAGDALENA FERNANDEZ ESTHER CL AQUILINO IGLESIAS 8 36600 VILAGARCIA DE AROUSA (PONTEVEDRA)	MAGDALENA FERNANDEZ ESTHER CL AQUILINO IGLESIAS 8 36600 VILAGARCIA DE AROUSA (PONTEVEDRA)	265	a-144	C-04	Labor o Labradío secano	0	0	26	26	RURAL	SUB7-5
S-36.0025-0544	210	20332	EIRIN EIRIN MARIA ESTHER LG ARIS 7 36994 POIO (PONTEVEDRA)	EIRIN EIRIN MARIA ESTHER LG ARIS 7 36994 POIO (PONTEVEDRA)	325	a-210	MM-03	Pinar maderable	0	0	31	31	RURAL	SUB7-5
S-36.0025-0545	210	343	FONTAN OUTON MANUEL CL PORTELA-CANCELA 16 36191 BARRO (PONTEVEDRA)	FONTAN OUTON MANUEL CL PORTELA-CANCELA 16 36191 BARRO (PONTEVEDRA)	517	a-364	C-03	Labor o Labradío secano	0	0	42	42	RURAL	SUB7-5
S-36.0025-0546	210	345	ABOY PEREZ MARIA ISABEL LG ESTACION PORTELA 61 36191 BARRO (PONTEVEDRA)	ABOY PEREZ MARIA ISABEL LG ESTACION PORTELA 61 36191 BARRO (PONTEVEDRA)	905	b-591	PD-02	Prados o praderas	0	0	53	53	RURAL	SUB7-5
S-36.0025-0547	210	346	PINTOS RUIBAL JAVIER LG SAN LORENZO DE NOGUEIRA 9 36637 MEIS (PONTEVEDRA)	PINTOS RUIBAL JAVIER LG SAN LORENZO DE NOGUEIRA 9 36637 MEIS (PONTEVEDRA)	3542	b-2290	PD-02	Prados o praderas	0	0	72	72	RURAL	SUB7-5

TÉRMINO MUNICIPAL DE CALDAS DE REIS

Num Orden	Ref Catastral		Titular actual	Titular catastral	Superficie catastral	Subparcela	Clas Fiscal	Aprovechamiento	Exp	Serv	Ocup	Total	Naturaleza	Nº Plano
	Pol	Parc												
S-36.0059-0001	207	20231	PEREZ SAAVEDRA LUCIA	PEREZ SAAVEDRA LUCIA	81	0-81	C-01	Labor o Labradío secano	0	0	47	47	RURAL	SUB9-1
S-36.0059-0002	207	20230	EIREA MORALES CELSA	EIREA MORALES CELSA	348	0-348	C-01	Labor o Labradío secano	0	0	120	120	RURAL	SUB9-1
S-36.0059-0003	207	10229	PADIN MAGARIÑOS JOSE	PADIN MAGARIÑOS JOSE	687	0-687	C-01	Labor o Labradío secano	0	0	156	156	RURAL	SUB9-1
S-36.0059-0004	207	228	LEMOS ROMERO MARIA DEL CARMEN; ROMERO MARTINEZ MARIA MERCEDES	LEMOS ROMERO MARIA DEL CARMEN; ROMERO MARTINEZ MARIA MERCEDES	3430	0-3430	C-01	Labor o Labradío secano	0	0	38	38	RURAL	SUB9-1
S-36.0059-0005	207	9001	CONCELLO DE CALDAS DE REIS	CONCELLO DE CALDAS DE REIS	5092	0-5207	VT-00	Vía de comunicación de dominio público	0	0	15	15	RURAL	SUB9-1
S-36.0059-0006	207	9006	CONCELLO DE CALDAS DE REIS	CONCELLO DE CALDAS DE REIS	343	0-343	VT-00	Vía de comunicación de dominio público	1	0	26	27	RURAL	SUB9-1
S-36.0059-0007	207	10226	RODRIGUEZ GONZALEZ ELISA; PORTAS RODRIGUEZ MANUEL; PORTAS RODRIGUEZ MARIA DEL CARMEN; PORTAS RODRIGUEZ DOLORES	RODRIGUEZ GONZALEZ ELISA; PORTAS RODRIGUEZ MANUEL; PORTAS RODRIGUEZ MARIA DEL CARMEN; PORTAS RODRIGUEZ DOLORES	1093	0-1093	C-01	Labor o Labradío secano	2	0	145	147	RURAL	SUB9-1
S-36.0059-0008	207	20225	GONZALEZ PEDROUZO JOSEFA	GONZALEZ PEDROUZO JOSEFA	705	0-705	C-01	Labor o Labradío secano	4	0	142	146	RURAL	SUB9-1
S-36.0059-0009	207	10227	ABALO BAÑOS JOSE MANUEL	ABALO BAÑOS JOSE MANUEL	1149	0-1149	C-01	Labor o Labradío secano	2	0	91	93	RURAL	SUB9-1
S-36.0059-0010	206	10298	LEMOS ROMERO RAMON	LEMOS ROMERO RAMON	6655	a-5179	C-02	Labor o Labradío secano	6	0	105	111	RURAL	SUB9-1
						b-1426	C-01	Labor o Labradío secano	3	0	59	62		

TÉRMINO MUNICIPAL DE DODRO

Num Orden	Ref Catastral		Titular actual	Titular catastral	Superficie catastral	Subparcela	Clas Fiscal	Aprovechamiento	Exp	Serv	Ocup	Total	Naturaleza	Nº Plano
	Pol	Parc												
S-15.0336-0601	42	9000	AYUNTAMIENTO DE DODRO	DESCONOCIDO		-	VT-00	Vía de comunicación de dominio público	0	0	68	68	RURAL	SUB12_1
S-15.0336-0602	S/N		AYUNTAMIENTO DE DODRO	DESCONOCIDO		-	VT-00	Vía de comunicación de dominio público	0	0	145	145	RURAL	SUB12_1
S-15.0336-0603	39	9035	AYUNTAMIENTO DE DODRO	AYUNTAMIENTO DE DODRO	612	0-612	VT-00	Vía de comunicación de dominio público	0	0	30	30	RURAL	SUB12_1
S-15.0336-0193-C02	39	151	VIDAL OTERO CARMEN ELVIRA	VIDAL OTERO CARMEN ELVIRA	1929	0-1929	EU-00	Eucaliptus	0	0	190	190	RURAL	SUB12_1
S-15.0336-0604	39	150	GONZALEZ VIDAL ROCIO	GONZALEZ VIDAL ROCIO	12833	0-12706	C-02	Labor o Labradío secano	0	0	44	44	RURAL	SUB12_1
S-15.0336-0396-C02	501	1226	FABEIRO FORJAN ALFONSO	FABEIRO FORJAN ALFONSO	3489	a-1761	E-00	Pastos	0	0	201	201	RURAL	SUB12_2
						b-494	C-02	Labor o Labradío secano	0	0	144	144		
S-15.0336-0605	501	9161	AYUNTAMIENTO DE DODRO	AYUNTAMIENTO DE DODRO	1562	0	VT-00	Vía de comunicación de dominio público	0	0	9	9	RURAL	SUB12_2
S-15.0336-0393-C01	501	1222	MUÑIZ CASAIS CARMEN; VICENTE BUSTELO VALENTIN	MUÑIZ CASAIS CARMEN; VICENTE BUSTELO VALENTIN	3282	0-3291	PD-00	Prados o praderas	0	0	104	104	RURAL	SUB12_2

TÉRMINO MUNICIPAL DE PONTEVEDRA

Nº de Orden	Ref Catastral		Titular actual Nombre y domicilio	Titular catastral Nombre y domicilio	Superficie catastral	Afecciones (m2)							Naturaleza	Nº de hoja plano de expropiación
	Polígono	Parcela				Subparcela	Calificación Fiscal	Aprovechamiento	Expropiación	Imposición servidumbre	Ocupación temporal	Total		
S-36.0388-0181-C00	65	177	PALLEIRO AROSA DEMETRIO LG CARBALLA SALCEDO 36143 PONTEVEDRA (PONTEVEDRA)	PALLEIRO AROSA DEMETRIO LG CARBALLA SALCEDO 36143 PONTEVEDRA (PONTEVEDRA)	1444	0	C-01	Labor o Labradío secano	69	0	0	69	RURAL	SUB5-11 y 12
S-36.0388-3301	401	305	CAL VIDAL MANUEL LG PUENTESAMPAYO-SOUTO 15 36690 PONTEVEDRA (PONTEVEDRA)	CAL VIDAL MANUEL LG PUENTESAMPAYO-SOUTO 15 36690 PONTEVEDRA (PONTEVEDRA)	1358	a-793	C-03	Labor o Labradío secano	0	0	135	135	RURAL	SUB5-1
S-36.0388-3302	401	309	CAL VIDAL MANUEL LG PUENTESAMPAYO-SOUTO 15 36690 PONTEVEDRA (PONTEVEDRA)	CAL VIDAL MANUEL LG PUENTESAMPAYO-SOUTO 15 36690 PONTEVEDRA (PONTEVEDRA)	1473	a-822	V-02	Viña secano	0	0	81	81	RURAL	SUB5-1
S-36.0388-3303	401	310	MIGUEZ CAL WENCESLAO LG PUENTESAMPAYO 20 36690 PONTEVEDRA (PONTEVEDRA)	MIGUEZ CAL WENCESLAO LG PUENTESAMPAYO 20 36690 PONTEVEDRA (PONTEVEDRA)	1682	a-552	V-02	Viña secano	0	0	129	129	RURAL	SUB5-1
S-36.0388-3303	401	310	MIGUEZ CAL WENCESLAO LG PUENTESAMPAYO 20 36690 PONTEVEDRA (PONTEVEDRA)	MIGUEZ CAL WENCESLAO LG PUENTESAMPAYO 20 36690 PONTEVEDRA (PONTEVEDRA)	1682	b-935	EU-03	Eucaliptus	0	0	52	52	RURAL	SUB5-1 y 2
S-36.0388-3303	401	310	MIGUEZ CAL WENCESLAO LG PUENTESAMPAYO 20 36690 PONTEVEDRA (PONTEVEDRA)	MIGUEZ CAL WENCESLAO LG PUENTESAMPAYO 20 36690 PONTEVEDRA (PONTEVEDRA)	1682	c-195	MT-02	Matorral	0	0	179	179	RURAL	SUB5-1 y 2
S-36.0388-3304	401	484	PEREZ GIRALDEZ SAGRARIO LG PUENTESAMPAYO 6 36690 PONTEVEDRA (PONTEVEDRA)	PEREZ GIRALDEZ SAGRARIO LG PUENTESAMPAYO 6 36690 PONTEVEDRA (PONTEVEDRA)	197	0-197	EU-03	Eucaliptus	0	0	82	82	RURAL	SUB5-1 y 2
S-36.0388-3305	401	483	CAL VIDAL WENCESLAO CL FONTAIÑA PONTESAMPAI 23 36690 PONTEVEDRA (PONTEVEDRA)	CAL VIDAL WENCESLAO CL FONTAIÑA PONTESAMPAI 23 36690 PONTEVEDRA (PONTEVEDRA)	587	0-587	EU-03	Eucaliptus	0	0	172	172	RURAL	SUB5-1 y 2
S-36.0388-3306	401	9106	AUGAS DE GALICIA PZ CAMILO DIAZ BALIÑO 7 Es:9 SANTIAGO 15704 SANTIAGO DE	AUGAS DE GALICIA PZ CAMILO DIAZ BALIÑO 7 Es:9 SANTIAGO 15704 SANTIAGO DE COMPOSTELA (A CORUÑA)	36812	0-36739	HG-00	Hidrografía natural (río,laguna,arroyo.)	0	0	1290	1290	RURAL	SUB5-1 y 2

Nº de Orden	Ref Catastral		Titular actual Nombre y domicilio	Titular catastral Nombre y domicilio	Superficie catastral	Afecciones (m2)							Naturaleza	Nº de hoja plano de expropiación
	Polígono	Parcela				Subparcela	Calificación Fiscal	Aprovechamiento	Expropiación	Imposición servidumbre	Ocupación temporal	Total		
			COMPOSTELA (A CORUÑA)											
S-36.0388-3307	401	329	DESCONOCIDO	DESCONOCIDO	3109	0-3109	MT-02	Matorral	0	0	675	675	RURAL	SUB5-2
S-36.0388-3308	401	9008	CONCELLO DE PONTEVEDRA PZ ESPAÑA 1 36002 PONTEVEDRA (PONTEVEDRA)	CONCELLO DE PONTEVEDRA PZ ESPAÑA 1 36002 PONTEVEDRA (PONTEVEDRA)	4642	0-4642	VT-00	Vía de comunicación de dominio público	0	0	191	191	RURAL	SUB5-2
S-36.0388-3309	65	9005	CONCELLO DE PONTEVEDRA PZ ESPAÑA 1 36002 PONTEVEDRA (PONTEVEDRA)	CONCELLO DE PONTEVEDRA PZ ESPAÑA 1 36002 PONTEVEDRA (PONTEVEDRA)	169	0-169	VT-00	Vía de comunicación de dominio público	2	0	0	2	RURAL	SUB5-11
S-36.0388-3310	65	192	LAMOSO COUSO CONSTANTINO LG BALTEIRO 32 FIGUEIRIDO 36141 VILABOA (PONTEVEDRA)	LAMOSO COUSO CONSTANTINO LG BALTEIRO 32 FIGUEIRIDO 36141 VILABOA (PONTEVEDRA)	553	0-553	C-02	Labor o Labradío secano	10	0	0	10	RURAL	SUB5-11
S-36.0388-3311	65	185	LAMOSO COUSO JOSE PQ SALCEDO 36143 PONTEVEDRA (PONTEVEDRA)	LAMOSO COUSO JOSE PQ SALCEDO 36143 PONTEVEDRA (PONTEVEDRA)	630	0-630	C-02	Labor o Labradío secano	38	0	0	38	RURAL	SUB5-11
S-36.0388-3312	65	184	BAHAMONDE CARBALLO JOSE PQ TOMEZA 36158 PONTEVEDRA (PONTEVEDRA)	BAHAMONDE CARBALLO JOSE PQ TOMEZA 36158 PONTEVEDRA (PONTEVEDRA)	751	0-751	C-01	Labor o Labradío secano	18	0	0	18	RURAL	SUB5-11
S-36.0388-3313	65	10184	ACUÑA BAAMONDE MANUEL LG LEREZ CASAL NOVO 53 36156 PONTEVEDRA (PONTEVEDRA)	ACUÑA BAAMONDE MANUEL LG LEREZ CASAL NOVO 53 36156 PONTEVEDRA (PONTEVEDRA)	369	0-369	MT-01	Matorral	42	0	0	42	RURAL	SUB5-11
S-36.0388-3314	65	182	VAZQUEZ PAZOS ISABEL CL SEBASTIAN GONZALEZ 6 Pl:04 Pt:B 36003 PONTEVEDRA (PONTEVEDRA)	VAZQUEZ PAZOS ISABEL CL SEBASTIAN GONZALEZ 6 Pl:04 Pt:B 36003 PONTEVEDRA (PONTEVEDRA)	1410	0-1410	MT-01	Matorral	86	0	0	86	RURAL	SUB5-11 y 12
S-36.0388-3315	65	178	BOULLOSA BOULLOSA ANGEL PQ SALCEDO 36143 PONTEVEDRA (PONTEVEDRA)	BOULLOSA BOULLOSA ANGEL PQ SALCEDO 36143 PONTEVEDRA (PONTEVEDRA)	372	0-372	V-02	Viña secano	31	0	0	31	RURAL	SUB5-11 y 12
S-36.0388-3316	62	130	CONCELLO DE PONTEVEDRA PZ ESPAÑA 1 36002 PONTEVEDRA (PONTEVEDRA)	DESCONOCIDO	1419	0-1419	I-00	Improductivo	241	0	184	425	RURAL	SUB5-16
S-36.0388-3317	S/N		CONCELLO DE PONTEVEDRA PZ ESPAÑA 1 36002 PONTEVEDRA (PONTEVEDRA)	DESCONOCIDO	-	-	-	Calle Ferro	0	0	93	93	URBANIZADO	SUB6-2
S-36.0388-2019-C00	0377039NG3907N0001ZH		MARTINEZ PIÑON JUAN RICARDO CM	MARTINEZ PIÑON JUAN RICARDO CM	268	0-268	-	Residencial	2	0	20	22	URBANIZADO	SUB6-4

Nº de Orden	Ref Catastral		Titular actual Nombre y domicilio	Titular catastral Nombre y domicilio	Superficie catastral	Afecciones (m2)							Naturaleza	Nº de hoja plano de expropiación
	Polígono	Parcela				Subparcela	Calificación Fiscal	Aprovechamiento	Expropiación	Imposición servidumbre	Ocupación temporal	Total		
			VIA. A SECA 5 36162 PONTEVEDRA (PONTEVEDRA) ALDAO PIÑEIRO MARIA CM VIA. A SECA 5 36162 PONTEVEDRA (PONTEVEDRA)	VIA. A SECA 5 36162 PONTEVEDRA (PONTEVEDRA) ALDAO PIÑEIRO MARIA CM VIA. A SECA 5 36162 PONTEVEDRA (PONTEVEDRA)										
S-36.0388-3318	0377056NG3907N0001TH		MARTINEZ ALDAO JUAN MANUEL CM VIA (DA) 5 36162 PONTEVEDRA (PONTEVEDRA)	MARTINEZ ALDAO JUAN MANUEL CM VIA (DA) 5 36162 PONTEVEDRA (PONTEVEDRA)	662	0-662	-	Suelo sin edif.	2	0	65	67	URBANIZADO	SUB6-4
S-36.0388-3126-C01	224	182	PORTAS TOBIO BLANCA PQ PONTEVEDRA CASCO 36000 PONTEVEDRA (PONTEVEDRA)	PORTAS TOBIO BLANCA PQ PONTEVEDRA CASCO 36000 PONTEVEDRA (PONTEVEDRA)	1030	0-1030	C-01	Labor o Labradío secano	4	0	0	4	RURAL	SUB6-6
S-36.0388-3134-C01	224	504	BALIJE CANAY ELISARDO AV MEDICO BALLINA 49 Es:B 36005 PONTEVEDRA (PONTEVEDRA)	BALIJE CANAY ELISARDO AV MEDICO BALLINA 49 Es:B 36005 PONTEVEDRA (PONTEVEDRA)	633	0-633	C-01	Labor o Labradío secano	15	0	14	29	RURAL	SUB6-6
S-36.0388-3124-C01	224	178	BUGALLO CASAL AURORA LG FERREIRA-LEREZ 9 36155 PONTEVEDRA (PONTEVEDRA)	BUGALLO CASAL AURORA LG FERREIRA-LEREZ 9 36155 PONTEVEDRA (PONTEVEDRA)	363	0-363	C-03	Labor o Labradío secano	8	0	8	16	RURAL	SUB6-6
S-36.0388-3123-C01	224	176	ARRIBAS GONZALEZ MATILDE AV MEDICO BALLINA 49 36005 PONTEVEDRA (PONTEVEDRA)	ARRIBAS GONZALEZ MATILDE AV MEDICO BALLINA 49 36005 PONTEVEDRA (PONTEVEDRA)	434	0-434	C-01	Labor o Labradío secano	15	0	15	30	RURAL	SUB6-6
S-36.0388-3122-C01	224	173	GARCIA MAQUIEIRA JAVIER AV MEDICO BALLINA 49 Pl:01 36005 PONTEVEDRA (PONTEVEDRA) ARESES IGLESIAS MARIA MERCEDES AV MEDICO BALLINA 49 Bl:D 36005 PONTEVEDRA (PONTEVEDRA)	GARCIA MAQUIEIRA JAVIER AV MEDICO BALLINA 49 Pl:01 36005 PONTEVEDRA (PONTEVEDRA) ARESES IGLESIAS MARIA MERCEDES AV MEDICO BALLINA 49 Bl:D 36005 PONTEVEDRA (PONTEVEDRA)	249	0-249	C-01	Labor o Labradío secano	35	0	35	70	RURAL	SUB6-6
S-36.0388-3121-C01	224	172	IGLESIAS PEREZ ELADIO AV MEDICO BALLINA 51 36005 PONTEVEDRA (PONTEVEDRA) IGLESIAS PEREZ MARIA DEL CARMEN CL CASTELAO 10 Pl:04 Pt:C 36001 PONTEVEDRA (PONTEVEDRA)	IGLESIAS PEREZ ELADIO AV MEDICO BALLINA 51 36005 PONTEVEDRA (PONTEVEDRA) IGLESIAS PEREZ MARIA DEL CARMEN CL CASTELAO 10 Pl:04 Pt:C 36001 PONTEVEDRA (PONTEVEDRA)	970	0-970	C-03	Labor o Labradío secano	6	0	6	12	RURAL	SUB6-6

Nº de Orden	Ref Catastral		Titular actual Nombre y domicilio	Titular catastral Nombre y domicilio	Superficie catastral	Afecciones (m2)							Naturaleza	Nº de hoja plano de expropiación
	Polígono	Parcela				Subparcela	Calificación Fiscal	Aprovechamiento	Expropiación	Imposición servidumbre	Ocupación temporal	Total		
S-36.0388-3319	224	171	PELETEIRO VIEITEZ MARIA DEL CARMEN CL DR.BALLINA LEREZ 49 36156 PONTEVEDRA (PONTEVEDRA) PELETEIRO VIEITEZ JUAN BENITO AV MEDICO BALLINA LEREZ 49 36005 PONTEVEDRA (PONTEVEDRA) PELETEIRO VIEITEZ ANGEL AV MEDICO BALLINA LEREZ 49 Pl:E 36156 PONTEVEDRA (PONTE	PELETEIRO VIEITEZ MARIA DEL CARMEN CL DR.BALLINA LEREZ 49 36156 PONTEVEDRA (PONTEVEDRA) PELETEIRO VIEITEZ JUAN BENITO AV MEDICO BALLINA LEREZ 49 36005 PONTEVEDRA (PONTEVEDRA) PELETEIRO VIEITEZ ANGEL AV MEDICO BALLINA LEREZ 49 Pl:E 36156 PONTEVEDRA (PONTE	449	0-449	C-01	Labor o Labradío secano	17	0	16	33	RURAL	SUB6-6
S-36.0388-3240-C00	9800908NH2090S0001QF		GONZALEZ LOPEZ FRANCISCO JOSE CL PARDO BAZAN 6 Pl:01 Pt:IZ 36002 PONTEVEDRA (PONTEVEDRA)	GONZALEZ LOPEZ FRANCISCO JOSE CL PARDO BAZAN 6 Pl:01 Pt:IZ 36002 PONTEVEDRA (PONTEVEDRA)	1544	0-1544	-	Residencial	7	0	2	9	URBANIZADO	SUB6-6
S-36.0388-3239-C00	9800907NH2090S0001GF		BUGALLO CASAL AURORA LG FERREIRA-LEREZ 9 36155 PONTEVEDRA (PONTEVEDRA)	BUGALLO CASAL AURORA LG FERREIRA-LEREZ 9 36155 PONTEVEDRA (PONTEVEDRA)	161	0-161	-	Suelo sin edif.	19	0	11	30	URBANIZADO	SUB6-6
S-36.0388-3241-C02	9800905NH2090S0001BF		PAZ ALONSO MARIA ARCADIA LG LEREZ PIEDRA PICADA 51 36156 PONTEVEDRA (PONTEVEDRA)	PAZ ALONSO MARIA ARCADIA LG LEREZ PIEDRA PICADA 51 36156 PONTEVEDRA (PONTEVEDRA)	220	0-220	-	Residencial	21	0	51	72	URBANIZADO	SUB6-6
S-36.0388-3237-C00	9800904NH2090S0001AF		RODWAY CONESA FRANCISCO JAVIER AV MEDICO BALLINA 59 36005 PONTEVEDRA (PONTEVEDRA)	RODWAY CONESA FRANCISCO JAVIER AV MEDICO BALLINA 59 36005 PONTEVEDRA (PONTEVEDRA)	392	0-392	-	Suelo sin edif.	32	0	95	127	URBANIZADO	SUB6-6
S-36.0388-3236-C01	9800901NH2090S0001UF		PITA CARPENTER PILAR CL COLEGIO NAVAL SACRAMENTO Bl:3 Pl:07 Pt:A 11100 SAN FERNANDO (CÁ□DIZ) HERRERO MORILLO ALEJANDRO CL COLEGIO NAVAL SACRAMENTO Bl:3 Pl:07 Pt:A 11100 SAN FERNANDO (CÁ□DIZ)	PITA CARPENTER PILAR CL COLEGIO NAVAL SACRAMENTO Bl:3 Pl:07 Pt:A 11100 SAN FERNANDO (CÁ□DIZ) HERRERO MORILLO ALEJANDRO CL COLEGIO NAVAL SACRAMENTO Bl:3 Pl:07 Pt:A 11100 SAN FERNANDO (CÁ□DIZ)	4210	0-4210	-	Residencial	40	0	4	44	URBANIZADO	SUB6-6
S-36.0388-3108-C03	224	10157	PITA CARPENTER TERESA PZ MANOLETE 5 Pl:09	PITA CARPENTER TERESA PZ MANOLETE 5 Pl:09	3493	0-3493	F-01	Frutales secano	63	0	103	166	RURAL	SUB6-6

Nº de Orden	Ref Catastral		Titular actual Nombre y domicilio	Titular catastral Nombre y domicilio	Superficie catastral	Afecciones (m2)							Naturaleza	Nº de hoja plano de expropiación
	Polígono	Parcela				Subparcela	Calificación Fiscal	Aprovechamiento	Expropiación	Imposición servidumbre	Ocupación temporal	Total		
			Pt:A 28020 MADRID (MADRID)	Pt:A 28020 MADRID (MADRID)										
S-36.0388-3107-C01	224	10065	COCHON GARRIDO JOSE LUIS LG FERREIRA LEREZ 8 36156 PONTEVEDRA (PONTEVEDRA)	COCHON GARRIDO JOSE LUIS LG FERREIRA LEREZ 8 36156 PONTEVEDRA (PONTEVEDRA)	625	0-625	MT-01	Matorral	21	0	0	21	RURAL	SUB6-7
S-36.0388-2970-C01	197	127	PEREZ CANCELA JUAN JOSE LG LIBOREY 36 S VICENTE DE CERPOZO 36152 PONTEVEDRA (PONTEVEDRA)	PEREZ CANCELA JUAN JOSE LG LIBOREY 36 S VICENTE DE CERPOZO 36152 PONTEVEDRA (PONTEVEDRA)	9550	a-2720	EU-02	Eucaliptus	64	0	49	113	RURAL	SUB6-10
S-36.0388-3320	S/N		CONCELLO DE PONTEVEDRA PZ ESPAÑA 1 36002 PONTEVEDRA (PONTEVEDRA)	DESCONOCIDO	-	-	-	Rua Jose Malvar	0	0	147	147	RURAL	SUB6-3
S-36.0388-3321	S/N		CONCELLO DE PONTEVEDRA PZ ESPAÑA 1 36002 PONTEVEDRA (PONTEVEDRA)	DESCONOCIDO	-	-	-	Rua Doctor Loureiro	3	0	131	134	RURAL	SUB6-3
S-36.0388-3322	S/N		CONCELLO DE PONTEVEDRA PZ ESPAÑA 1 36002 PONTEVEDRA (PONTEVEDRA)	DESCONOCIDO	-	-		camino	0	0	43	43	RURAL	SUB5-16
S-36.0388-3324	S/N		CONCELLO DE PONTEVEDRA PZ ESPAÑA 1 36002 PONTEVEDRA (PONTEVEDRA)	DESCONOCIDO	-	-	-	calle	0	0	66	66	RURAL	SUB6-6
S-36.0388-3325	401	482	ADIF GERENCIA DE ÁREA DE PATRIMONIO Y URBANISMO CL URIA S/N ESTACIÓN OVIEDO Pl:1 15211 OVIEDO (ASTURIAS)	ADIF GERENCIA DE ÁREA DE PATRIMONIO Y URBANISMO CL URIA S/N ESTACIÓN OVIEDO Pl:1 15211 OVIEDO (ASTURIAS)	221	0-221	MT-02	Matorral	0	0	17	17	RURAL	SUB5-1 y 2

TÉRMINO MUNICIPAL DE REDONDELA

Num Orden	Ref Catastral Pol	Ref Catastral Parc	Titular actual	Titular catastral	Superficie catastral	Subparcela	Clas Fiscal	Aprovechamiento	Exp	Serv	Ocup	Total	Naturaleza	Nº Plano
S-36.0451-2301	17	460	ADIF GERENCIA DE ÁREA DE PATRIMONIO Y URBANISMO PRADO CANOSA, MARIA MERCEDES CL OROTAVA 1 Pt:6 28660 BOADILLA DEL MONTE (MADRID)	DESCONOCIDO	678	0-678	MM-02	Pinar maderable	0	6	29	35	RURAL	SUB2-2
S-36.0451-2302	17	9019	CONCELLO DE REDONDELA	CONCELLO DE REDONDELA	5154	0-5190	VT-00	Vía de comunicación de dominio público	0	7	13	20	RURAL	SUB2-2
S-36.0451-2303	17	421	MIGUEZ PINTOS M ROSA	MIGUEZ PINTOS M ROSA	284	0-284	C-02	Labor o Labradío secano	0	10	23	33	RURAL	SUB2-2
S-36.0451-2304	17	359	TABOAS S-S JOSE	TABOAS S-S JOSE	17133	c-2357	F-01	Frutales secano	30	0	0	30	RURAL	SUB2-4
S-36.0451-2305	23	650	GONZALEZ CABALEIRO ALBERTO	GONZALEZ CABALEIRO ALBERTO	2211	a-2096	PR-01	Prado o Praderas de regadío	0	0	81	81	RURAL	SUB3-1
						b-115	I-00	Improductivo	0	0	32	32		
S-36.0451-2306	21	9015	CONCELLO DE REDONDELA	CONCELLO DE REDONDELA	1763	0-1776	HG-00	Hidrografía natural (río,laguna,arroyo.)	0	0	9	9	RURAL	SUB2-2
S-36.0451-2307	23	9016	CONCELLO DE REDONDELA	CONCELLO DE REDONDELA	552	0-552	I-00	Improductivo	0	0	12	12	RURAL	SUB2-7
S-36.0451-2308	25	9001	MINISTERIO DE OBRAS PUBLICAS TRANSPORTES Y MEDIO AMBIENTE	MINISTERIO DE OBRAS PUBLICAS TRANSPORTES Y MEDIO AMBIENTE	3148	0-3148	I-00	Improductivo	0	0	15	15	RURAL	SUB2-7
S-36.0451-0393-C01	21	9002	MINISTERIO DE OBRAS PUBLICAS TRANSPORTES Y MEDIO AMBIENTE	MINISTERIO DE OBRAS PUBLICAS TRANSPORTES Y MEDIO AMBIENTE	5068	0-5068	VT-00	Vía de comunicación de dominio público	0	0	8	8	RURAL	SUB2-7
S-36.0451-2309	25	9006	CONCELLO DE REDONDELA	CONCELLO DE REDONDELA	345	0-345	I-00	Improductivo	0	0	19	19	RURAL	SUB3-1
S-36.0451-2311	23	653	ALONSO ACOSTA JOSE JORGE	ALONSO ACOSTA JOSE JORGE	1064	0-1064	PR-01	Prado o Praderas de regadío	0	0	46	46	RURAL	SUB2-2
S-36.0451-2312	23	654	MARTINEZ VEIGA TERESA	MARTINEZ VEIGA TERESA	526	0-526	C-03	Labor o Labradío secano	0	0	75	75	RURAL	SUB2-2

TÉRMINO MUNICIPAL DE VILABOA

Num Orden	Ref Catastral		Titular actual	Titular catastral	Superficie catastral	Subparcela	Clas Fiscal	Aprovechamiento	Exp	Serv	Ocup	Total	Naturaleza	Nº Plano
	Pol	Parc												
S-36.0583-0271-C00	2	264	FILGUEIRA BOULLOSA ANTONIO	FILGUEIRA BOULLOSA ANTONIO	223	0-223	C-02	Labor o Labradío secano	0	0	2	2	RURAL	SUB5-10
S-36.0583-1101	30	440	FILGUEIRA FARTO CANDIDO	FILGUEIRA FARTO CANDIDO	163	0-163	EU-00	Eucaliptus	0	0	2	2	RURAL	SUB5-3
S-36.0583-0242-C00	31	168	CAL SANTOS MARIA DEL CARMEN	CAL SANTOS MARIA DEL CARMEN	134	0-134	PR-00	Prado o Praderas de regadío	0	0	5	5	RURAL	SUB5-3
S-36.0583-1102	31	167	GARRIDO PEREZ SALVADOR	GARRIDO PEREZ SALVADOR	567	0-567	C-02	Labor o Labradío secano	0	0	41	41	RURAL	SUB5-3
S-36.0583-1103	31	164	CRESPO ALLE ENRIQUE	CRESPO ALLE ENRIQUE	83	0-83	MT-03	Matorral	0	0	8	8	RURAL	SUB5-3
S-36.0583-1104	31	163	PONTE LOPEZ MANUELA	PONTE LOPEZ MANUELA	193	0-193	PR-00	Prado o Praderas de regadío	0	0	5	5	RURAL	SUB5-3
S-36.0583-1105	31	162	DESCONOCIDO	DESCONOCIDO	202	0-202	PR-00	Prado o Praderas de regadío	0	0	4	4	RURAL	SUB5-3
S-36.0583-1106	31	161	CRESPO ALLE ENRIQUE	CRESPO ALLE ENRIQUE	137	0-137	PR-00	Prado o Praderas de regadío	0	0	3	3	RURAL	SUB5-3
S-36.0583-0179-C00	31	159	MOURENTE GARCIA VALENTIN	MOURENTE GARCIA VALENTIN	302	0-302	C-02	Labor o Labradío secano	0	0	4	4	RURAL	SUB5-3
S-36.0583-0180-C00	31	158	GONZALEZ CANDA ANDRES	GONZALEZ CANDA ANDRES	645	0-645	PR-00	Prado o Praderas de regadío	0	0	9	9	RURAL	SUB5-3
S-36.0583-0235-C00	31	136	PALMAS COLLAZO JOSEFA	PALMAS COLLAZO JOSEFA	125	0-125	C-02	Labor o Labradío secano	0	0	7	7	RURAL	SUB5-3
S-36.0583-0234-C02	31	135	PALMAS COLLAZO ANTONIO	PALMAS COLLAZO ANTONIO	126	0-126	C-02	Labor o Labradío secano	0	0	9	9	RURAL	SUB5-3
S-36.0583-1107	31	134	PEREZ GONZALEZ JUANA	PEREZ GONZALEZ JUANA	110	0-110	C-02	Labor o Labradío secano	0	0	7	7	RURAL	SUB5-3
S-36.0583-1108	31	133	GONZALEZ CASAL MARIA ERNESTINA	GONZALEZ CASAL MARIA ERNESTINA	85	0-85	PR-00	Prado o Praderas de regadío	0	0	7	7	RURAL	SUB5-3
S-36.0583-1109	31	132	RODRIGUEZ VILLAVERDE CARMEN	RODRIGUEZ VILLAVERDE CARMEN	100	0-100	C-02	Labor o Labradío secano	0	0	8	8	RURAL	SUB5-3
S-36.0583-0184-C00	31	131	PEON GONZALEZ MARIA ISABEL	PEON GONZALEZ MARIA ISABEL	158	0-158	PR-00	Prado o Praderas de regadío	0	0	13	13	RURAL	SUB5-3
S-36.0583-0232-C02	31	130	MOURENTE GARCIA VALENTIN	MOURENTE GARCIA VALENTIN	135	0-135	PR-00	Prado o Praderas de regadío	0	0	5	5	RURAL	SUB5-3
S-36.0583-0187-C00	31	121	FERREIRA RUIBAL MARIA VIVIANA	FERREIRA RUIBAL MARIA VIVIANA	46	0-46	V-03	Viña secano	0	0	14	14	RURAL	SUB5-3
S-36.0583-0188-C00	31	120	MOURENTE GARCIA VALENTIN	MOURENTE GARCIA VALENTIN	542	0-542	PR-00	Prado o Praderas de regadío	0	0	7	7	RURAL	SUB5-3
S-36.0583-1110	31	90	RICON CRESPO JOSE LUIS	RICON CRESPO JOSE LUIS	243	0-243	V-03	Viña secano	0	0	14	14	RURAL	SUB5-3
S-36.0583-1111	31	474	FILGUEIRA FARTO ANTONIO	FILGUEIRA FARTO ANTONIO	520	0-520	MT-03	Matorral	0	0	58	58	RURAL	SUB5-3

Num Orden	Ref Catastral		Titular actual	Titular catastral	Superficie catastral	Subparcela	Clas Fiscal	Aprovechamiento	Exp	Serv	Ocup	Total	Naturaleza	Nº Plano
	Pol	Parc												
S-36.0583-0191-C01	31	89	CORRALES GARCIA SEVERINA	CORRALES GARCIA SEVERINA	539	a-277	C-02	Labor o Labradío secano	0	0	9	9	RURAL	SUB5-3
S-36.0583-0195-C03	31	63	MARTINEZ CRESPO MARIA INES	MARTINEZ CRESPO MARIA INES	171	0-171	C-02	Labor o Labradío secano	0	0	9	9	RURAL	SUB5-3
S-36.0583-0196-C00	31	61	RODRIGUEZ BOULLOSA JORGE	RODRIGUEZ BOULLOSA JORGE	924	a-482	C-02	Labor o Labradío secano	0	0	13	13	RURAL	SUB5-3
S-36.0583-0197-C00	31	60	PEREZ LOPEZ MANUEL	PEREZ LOPEZ MANUEL	263	0-263	PR-00	Prado o Praderas de regadío	0	0	7	7	RURAL	SUB5-3
S-36.0583-1112	31	59	GARRIDO CURRAS MANUEL	GARRIDO CURRAS MANUEL	444	0-444	C-02	Labor o Labradío secano	0	0	13	13	RURAL	SUB5-4
S-36.0583-0199-C00	31	58	PEREZ LOPEZ MANUEL	PEREZ LOPEZ MANUEL	246	0-246	PR-00	Prado o Praderas de regadío	0	0	6	6	RURAL	SUB5-4
S-36.0583-1113	28	9007	CONCELLO DE VILABOA	CONCELLO DE VILABOA	4747	0-4747	VT-00	Vía de comunicación de dominio público	0	0	29	29	RURAL	SUB5-4
S-36.0583-1114	1	9006	CONCELLO DE VILABOA	CONCELLO DE VILABOA	1419	0-1419	I-00	Improductivo	0	0	42	42	RURAL	SUB5-7
S-36.0583-1115	1	128	FARTO ACUÑA MERCEDES	FARTO ACUÑA MERCEDES	1498	0-1294	E-02	Pastos	0	0	44	44	RURAL	SUB5-7
S-36.0583-1116	2	274	MARTINEZ SILVA JESUS	MARTINEZ SILVA JESUS	797	0-797	MT-02	Matorral	0	0	11	11	RURAL	SUB5-9
S-36.0583-1117	2	273	MARTINEZ SILVA JESUS	MARTINEZ SILVA JESUS	752	0-752	PR-00	Prado o Praderas de regadío	0	0	16	16	RURAL	SUB5-9
S-36.0583-1118	2	403	ADIF GERENCIA DE ÁREA DE PATRIMONIO Y URBANISMO	VARELA FONTAN FERNANDO; GARCIA DEL CUETO MARIA SOCORRO; FEIJOO ARMESTO SERAFIN; VILLANUEVA BLANCO MARIA TERESA	5129	0	PR-00	Prado o Praderas de regadío	0	0	198	198	RURAL	SUB5-10 y 11

TÉRMINO MUNICIPAL DE VILAGARCÍA DE AROUSA

Nº de Orden	Ref Catastral		Titular actual Nombre y domicilio	Titular catastral Nombre y domicilio	Superficie catastral	Afecciones (m2)							Naturaleza	Nº de hoja plano de expropiación
	Polígono	Parcela				Subparcela	Calificación Fiscal	Aprovechamiento	Expropiación	Imposición servidumbre	Ocupación temporal	Total		
S-36.0600-1501	S/N		ADIF GERENCIA DE ÁREA DE PATRIMONIO Y URBANISMO CL URIA S/N ESTACIÓN OVIEDO Pl:1 15211 OVIEDO (ASTURIAS)	DESCONOCIDO	72303	0	VT-00	Vía de comunicación de dominio público	0	0	25	25	RURAL	SUB9-4
S-36.0600-1502	21	9001	ADIF GERENCIA DE ÁREA DE PATRIMONIO Y URBANISMO CL URIA S/N ESTACIÓN OVIEDO Pl:1 15211 OVIEDO (ASTURIAS)	CONCELLO DE VILAGARCIA DE AROUSA PZ RAVELLA 36600 VILAGARCIA DE AROUSA (PONTEVEDRA)	21906	0	VT-00	Vía de comunicación de dominio público	25	0	28	53	RURAL	SUB9-5
S-36.0600-1503	0663204NH2106S		PROMOCIONES FERNANDEZ TABOADA SL CL CARRERA DEL CONDE 12 Es:13 Pl:BJ Pt:IZ SANTIAGO 15706 SANTIAGO DE COMPOSTELA (A CORUÑA)	PROMOCIONES FERNANDEZ TABOADA SL CL CARRERA DEL CONDE 12 Es:13 Pl:BJ Pt:IZ SANTIAGO 15706 SANTIAGO DE COMPOSTELA (A CORUÑA)	6042	-6042	-	Almacén,Estac.	0	0	105	105	URBANIZADO	SUB9-5
S-36.0600-1504	S/N		CONCELLO DE VILAGARCIA DE AROUSA PZ RAVELLA 36600 VILAGARCIA DE AROUSA (PONTEVEDRA)	DESCONOCIDO	179096	0	VT-00	Vía de comunicación de dominio público	53	0	23	76	RURAL	SUB9-5
S-36.0600-1505	S/N		ADIF GERENCIA DE ÁREA DE PATRIMONIO Y URBANISMO CL URIA S/N ESTACIÓN OVIEDO Pl:1 15211 OVIEDO (ASTURIAS)	DESCONOCIDO	424649	0	VT-00	Vía de comunicación de dominio público	22	0	11	33	RURAL	SUB9-5
S-36.0600-1506	0762201NH2106S0001ZH		FERNANDEZ SOMOZA JUAN LG LAS CAROLINAS 55 VILAGARCIA 36600 VILAGARCIA DE AROUSA (PONTEVEDRA)	FERNANDEZ SOMOZA JUAN LG LAS CAROLINAS 55 VILAGARCIA 36600 VILAGARCIA DE AROUSA (PONTEVEDRA)	510	0	-	Industrial	9	0	0	9	URBANIZADO	SUB9-5
S-36.0600-1507	S/N		ADIF GERENCIA DE ÁREA DE PATRIMONIO Y URBANISMO CL URIA S/N ESTACIÓN OVIEDO Pl:1 15211 OVIEDO (ASTURIAS)	DESCONOCIDO	350528	0	VT-00	Vía de comunicación de dominio público	39	0	26	65	RURAL	SUB9-5
S-36.0600-1508	20	9001	ADIF GERENCIA DE ÁREA DE PATRIMONIO Y URBANISMO CL URIA S/N ESTACIÓN OVIEDO Pl:1 15211 OVIEDO (ASTURIAS)	CONCELLO DE VILAGARCIA DE AROUSA PZ RAVELLA 36600 VILAGARCIA DE AROUSA (PONTEVEDRA)	11247	0	VT-00	Vía de comunicación de dominio público	19	0	0	19	RURAL	SUB9-5 y 6
S-36.0600-1509	0365934NH2106N0001DI		ADIF GERENCIA DE ÁREA DE PATRIMONIO	CONDE DURAN MARIA DEL CARMEN AV	627	0	-	Residencial	53	0	44	97	URBANIZADO	SUB9-5

Nº de Orden	Ref Catastral		Titular actual Nombre y domicilio	Titular catastral Nombre y domicilio	Superficie catastral	Afecciones (m2)							Naturaleza	Nº de hoja plano de expropiación
	Polígono	Parcela				Subparcela	Calificación Fiscal	Aprovechamiento	Expropiación	Imposición servidumbre	Ocupación temporal	Total		
			Y URBANISMO CL URIA S/N ESTACIÓN OVIEDO Pl:1 15211 OVIEDO (ASTURIAS)	MARCELO MACIAS 89 Pl:01 Pt:IZ 32002 OURENSE (OURENSE)										
S-36.0600-1510	S/N		ADIF GERENCIA DE ÁREA DE PATRIMONIO Y URBANISMO CL URIA S/N ESTACIÓN OVIEDO Pl:1 15211 OVIEDO (ASTURIAS)	ADIF GERENCIA DE ÁREA DE PATRIMONIO Y URBANISMO CL URIA S/N ESTACIÓN OVIEDO Pl:1 15211 OVIEDO (ASTURIAS)	351881	0	VT-00	Vía de comunicación de dominio público	0	0	1933	1933	RURAL	SUB10-1
S-36.0600-1511	0762301NH2106S		CONCELLO DE VILAGARCIA DE AROUSA PZ RAVELLA36600 VILAGARCIA DE AROUSA [PONTEVEDRA]	CONCELLO DE VILAGARCIA DE AROUSA PZ RAVELLA36600 VILAGARCIA DE AROUSA [PONTEVEDRA]	6030	0	-	Suelo sin edificar	0	0	318	318	URBANIZADO	SUB9-5

3. Planos

- Plano de situación

  Escala 1:25.000.

- Plano de conjunto

  Planta y perfil longitudinal escala H: 1:5.000 y V: 1:500.

- Planos de trazado

  Escala 1:1.000.

- Ortofotoplanos

  Con la traza superpuesta, sin sombreados escala 1:1.000.

- Planos de expropiación

  Escala 1:1.000, según se define en el apartado 1.8 de la presente Memoria

PLANO DE SITUACIÓN

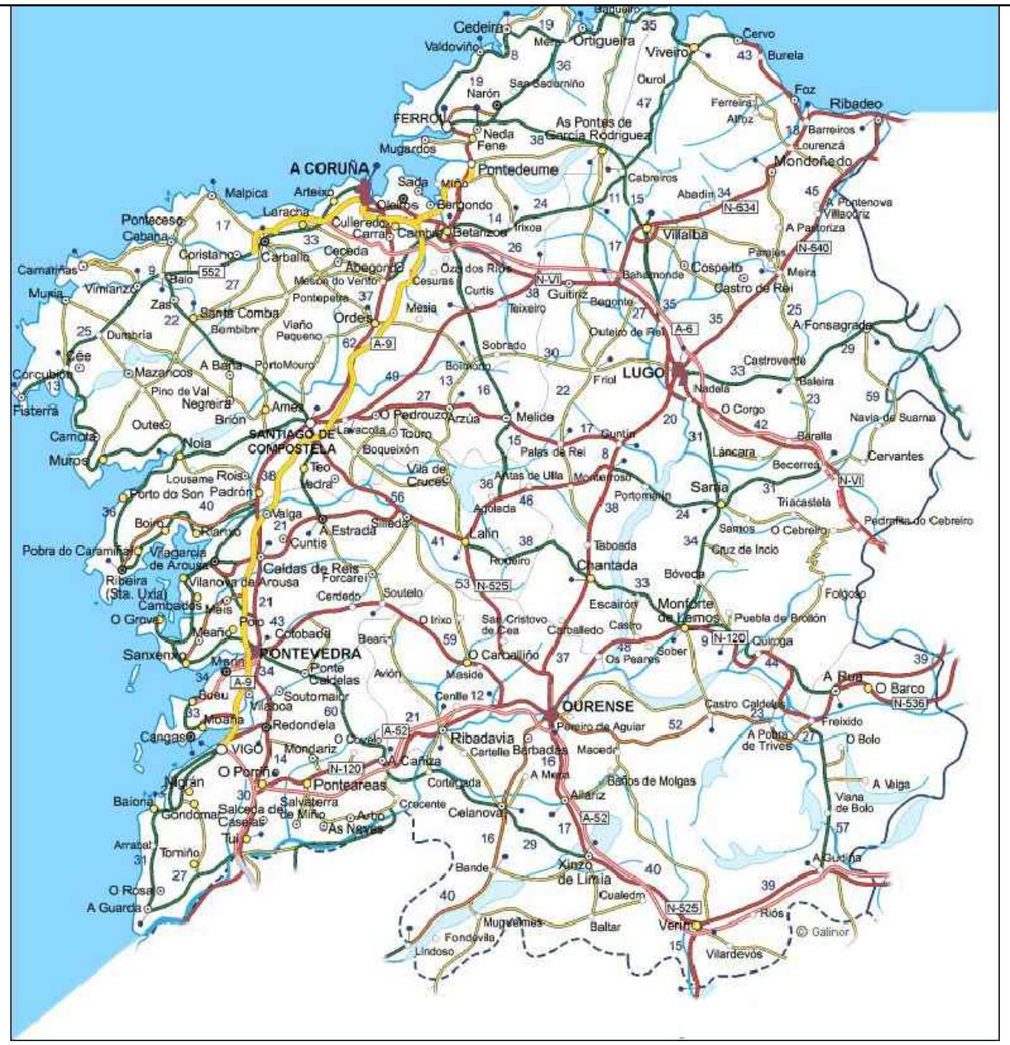
A CORUÑA
FERROL
Cedeira
Ortigueira
Viveiro
Cervo
Burela
Foz
Ribadeo
Ourol
Ferreira
Alfoz
Barreiros
Lourenzá
Mondoñedo
As Pontes de García Rodríguez
Pontedeume
Cabreiros
Abadín
Villalba
A Pontenova
Villaodriz
A Pastoriza
Meira
Cospeito
Castro de Rei
Begonte
Outeiro de Rei
A Fonsagrada
Castroverde
Baleira
Navia de Suarna
Cervantes
Becerreá
Baralla
Láncara
Triacastela
Pedrafita do Cebreiro
O Cebreiro
Samos
Cruz de Incio
Sarria
Portomarín
Palas de Rei
Guntín
Melide
Arzúa
Lugo
Friol
Nadela
O Corgo
Outeiro
Sobrado
Boimorto
Arzúa
Lavacolla
Boqueixón
Vila de Cruces
Agolada
Silleda
Lalín
Rodeiro
Taboada
Chantada
Bóveda
Monforte de Lemos
Puebla de Brollón
Folgoso
Quiroga
Escairón
Castro
Sober
Os Peares
Carballeda
Caballeda
Sarria
Triacastela
Pedrafita do Cebreiro
Samos
Cruz de Incio
Becerreá
Baralla
Láncara
Cervantes
Navia de Suarna
Outeiro de Rei
Begonte
Friol
Nadela
O Corgo
Castroverde
Baleira
Meira
Cospeito
Castro de Rei
Abadín
Villalba
A Pastoriza
A Pontenova
Villaodriz
Mondoñedo
Barreiros
Lourenzá
Ribadeo
Ferreira
Alfoz
Ourol
Viveiro
Cervo
Burela
Foz
Ortigueira
Cedeira
Valdoviño
Narón
San Sadurniño
Mugardos
Neda
Fene
Pontedeume
Cabreiros
Sada
Miño
Oleiros
Bergondo
Betanzos
Carral
Culleredo
Arteixo
Malpica
Laracha
Cabana
Pontecesso
Coristanco
Carballo
Cerceda
Abegondo
Ozás dos Ríos
Curtis
Teixeiro
Guitiriz
Begonte
Outeiro de Rei
Bahamonde
Cospeito
Castro de Rei
Meira
Pantón
A Pastoriza
Villalba
Abadín
Trazo
Mesía
Ordes
Viaño Pequeno
Pontepetro
Santa Comba
Dumbría
Camariñas
Vimianzo
Zas
Muxía
Cee
Corcubión
Fisterra
Mazaricos
A Baña
Porto Mouro
Pino de Val
Negreira
Brión
Ames
Outes
Noia
Muros
Carnota
Boiro
Rianxo
Porto do Son
Padrón
Lousame
Roxos
Teo
Vedra
Boqueixón
Touro
Lavacolla
Arzúa
Melide
O Pedrouzo
Santiago de Compostela
Palas de Rei
Antas de Ulla
Monterroso
Portomarín
Sarria
Triacastela
Pedrafita do Cebreiro
Samos
O Cebreiro

PLANOS DE CONJUNTO

VIGO

PONTEVEDRA

VILAGARCÍA DE AROUSA

PADRÓN

SANTIAGO DE COMPOSTELA

SUBTRAMO 1

SUBTRAMO 2

SUBTRAMO 3

SUBTRAMO 4

SUBTRAMO 5

SUBTRAMO 6

SUBTRAMO 7

SUBTRAMO 8

SUBTRAMO 9

SUBTRAMO 10

SUBTRAMO 11

SUBTRAMO 12

SUBTRAMO 13

LEYENDA:

- LÍNEA EJE PROYECTO
- SUBTRAMOS SIN AFECCIÓN DE PANTALLAS
- SUBTRAMOS CON NUEVAS PANTALLAS PROYECTADAS
- LÍNEA LÍMITE SUBTRAMOS

CARTOGRAFÍA

ESCALA 1/250.000

P:\2017\17874\02_doc_tecnica\02_03_Ejecución\22_Expropiaciones\GAEIFASE 4_DOC. ADICIONALVIABIERTOIE-01\A19.2_PLANO CONJUNTO.dwg

adif ALTA VELOCIDAD

TÍTULO: PROYECTO DE PROTECCIONES ACÚSTICAS DEL EJE ATLÁNTICO DE ALTA VELOCIDAD. TRAMO: VIGO-PADRÓN	AUTOR DEL PROYECTO: ineco — MARÍA HORTENSIA PÉREZ LÓPEZ	ESCALA ORIGINAL A3: S/E (Numérica / Gráfica)	FECHA: FEBRERO 2021	TÍTULO DEL PLANO: ANEJO 19. EXPROPIACIONES. PLANTO DE CONJUNTO	Nº DE PLANO: A19.2. Hoja 1 de 1

PLANOS DE TRAZADO

TÉRMINO MUNICIPAL
DE REDONDELA

X=532050
Y=4679350

X=532250
Y=4679350

0+200
0+100
0+000
9+200
9+300
9+400
9+500
P1
P2
P2019_2_1

Línea Eléctrica

cementerio
X=532400
Y=4679450

EQUIVALENCIA ENTRE KILOMETRAJE ENTRE EL PROYECTO DE PLATAFORMA Y EL PROYECTO CONSTRUCTIVO DE PANTALLAS ACÚSTICAS

SUBTRAMO 2

PPKK. PLATAFORMA = 200+000 AL 203+992
PPKK. P.ACÚSTICAS = 8+974,36 AL 12+899,66

LEYENDA:

TRAMOS DE PANTALLAS PROYECTADAS 2,4,6,8 Y 12
- LOCALIZACIÓN EN PLATAFORMA (CIMENTACIÓN)
- LOCALIZACIÓN EN VIADUCTO

TRAMOS DE PANTALLAS PROYECTADAS 3,5,7,9 Y 13
- LOCALIZACIÓN EN PLATAFORMA (CIMENTACIÓN)
- LOCALIZACIÓN EN VIADUCTO
- PANTALLAS EXISTENTES
- TRAMOS DE PANTALLAS A DESMANTELAR
- TRAZADO EJE PLATAFORMA
- LÍNEA DE EXPROPIACIÓN
- P-- PUNTO COORDENADA DE INICIO/FIN PANTALLA

PANTALLA ACÚSTICA					PUNTOS DE REPLANTEO					TIPOLOGÍA Y CIMENTACIÓN
ID Pantalla	Longitud (m)	Altura (m)	PK Inicio	PK Final	Punto Num	Coordenadas Pto. Inicial		Coordenadas Pto. Final		(Estructura de apoyo)
P2018_2_1	188,00	3,3	9+235	9+422	P1-P2	532138,89	4679287,56	532265,59	4679426,35	Metálica sobre viaducto

P:\2017\17874\02_doc_tecnica\02_03_Ejecución\22_Expropiaciones\GAEIFASE 4_DOC. ADICIONAL\ABIERTO\E-01\A19.3.1_PLANTAS_subtramo 2.dwg

adif ALTA VELOCIDAD

TÍTULO
PROYECTO DE PROTECCIONES ACÚSTICAS DEL EJE ATLÁNTICO DE ALTA VELOCIDAD. TRAMO: VIGO-PADRÓN

AUTOR DEL PROYECTO:
ineco
MARÍA HORTENSIA PÉREZ LÓPEZ

ESCALA ORIGINAL A3
1:1.000
0 10 20m
Numérica Gráfica

FECHA
FEBRERO 2021

TÍTULO DEL PLANO
ANEJO 19. EXPROPIACIONES
PLANTA GENERAL
SUBTRAMO 2: DAS MACEIRAS - REDONDELA

Nº DE PLANO
A19.3.1
Hoja 1 de 5

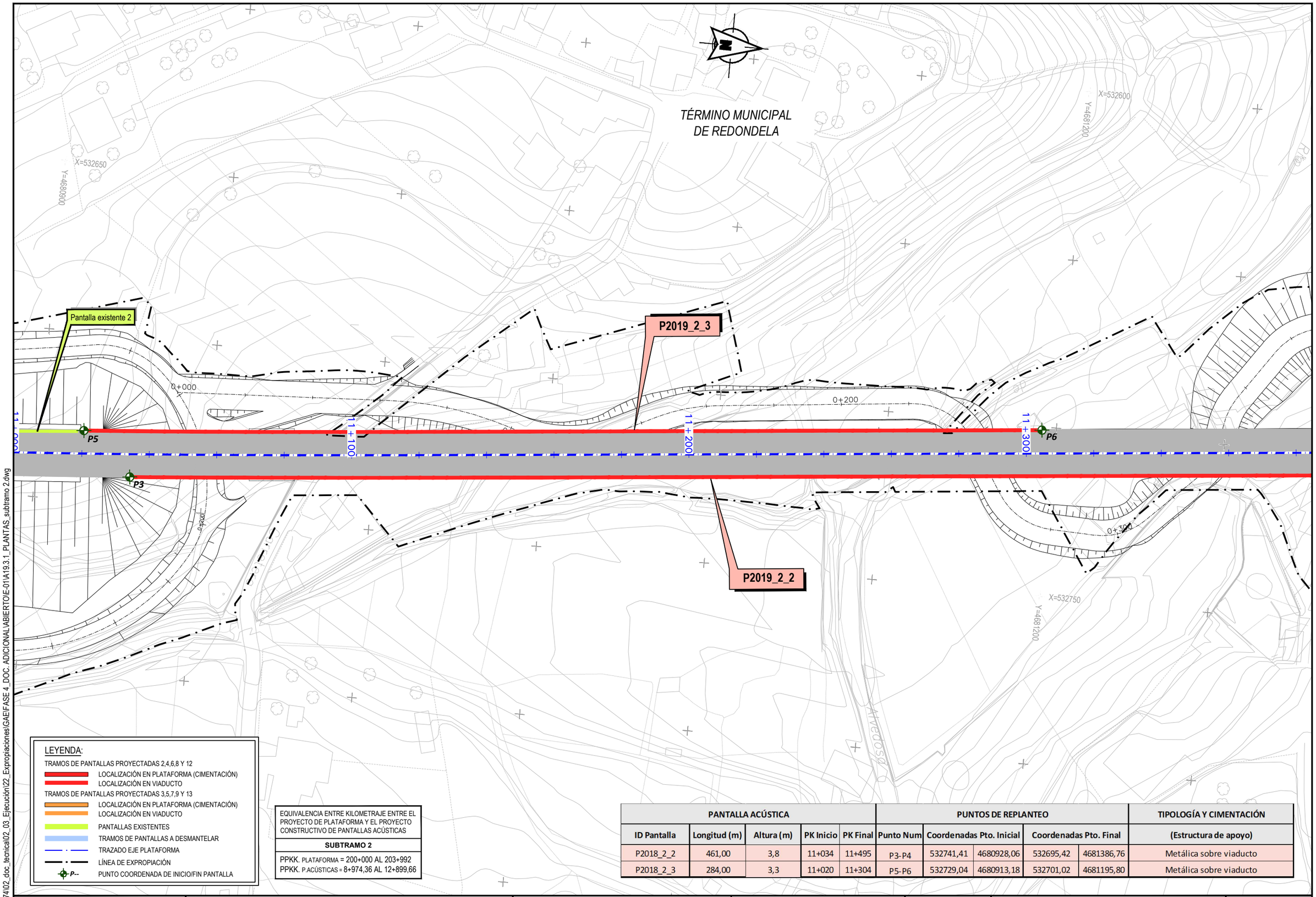

EQUIVALENCIA ENTRE KILOMETRAJE ENTRE EL PROYECTO DE PLATAFORMA Y EL PROYECTO CONSTRUCTIVO DE PANTALLAS ACÚSTICAS

SUBTRAMO 2

PPKK. PLATAFORMA = 200+000 AL 203+992
PPKK. P.ACÚSTICAS = 8+974,36 AL 12+899,66

PANTALLA ACÚSTICA					PUNTOS DE REPLANTEO					TIPOLOGÍA Y CIMENTACIÓN
ID Pantalla	Longitud (m)	Altura (m)	PK Inicio	PK Final	Punto Num	Coordenadas Pto. Inicial		Coordenadas Pto. Final		(Estructura de apoyo)
P2018_2_2	461,00	3,8	11+034	11+495	P3-P4	532741,41	4680928,06	532695,42	4681386,76	Metálica sobre viaducto
P2018_2_3	284,00	3,3	11+020	11+304	P5-P6	532729,04	4680913,18	532701,02	4681195,80	Metálica sobre viaducto

P:\2017\171874\02_doc_tecnica\02_03_Ejecución\22_Expropiaciones\GAE\FASE 4_DOC. ADICIONAL\ABIERTO\E-01\A19.3.1_PLANTAS_subtramo 2.dwg

adif ALTA VELOCIDAD

TÍTULO
PROYECTO DE PROTECCIONES ACÚSTICAS DEL EJE ATLÁNTICO DE ALTA VELOCIDAD. TRAMO: VIGO-PADRÓN

AUTOR DEL PROYECTO: ineco
MARÍA HORTENSIA PÉREZ LÓPEZ

ESCALA ORIGINAL A3
1:1.000 Numérica
0 10 20m Gráfica

FECHA
FEBRERO 2021

TÍTULO DEL PLANO
ANEJO 19. EXPROPIACIONES
PLANTA GENERAL
SUBTRAMO 2: DAS MACEIRAS - REDONDELA

Nº DE PLANO
A19.3.1
Hoja 2 de 5

TÉRMINO MUNICIPAL
DE REDONDELA

Pantalla existente 4

P2019_2_2

P2019_2_4

P2019_2_5

P2019_2_6

Pantalla Existente 3
a desmantelar por completo

Pantalla existente 5

Pantalla existente 6

P4

P7

P8

P9

PANTALLA ACÚSTICA					PUNTOS DE REPLANTEO					TIPOLOGÍA Y CIMENTACIÓN
ID Pantalla	Longitud (m)	Altura (m)	PK Inicio	PK Final	Punto Num	Coordenadas Pto. Inicial		Coordenadas Pto. Final		(Estructura de apoyo)
P2018_2_2	461,00	3,8	11+034	11+495	P3-P4	532741,41	4680928,06	532695,42	4681386,76	Metálica sobre viaducto
P2018_2_4	8,10	3	11+494	11+503	P4-P7	532695,42	4681386,76	532695,63	4681394,65	Metálica
P2018_2_5	25,46	3	11+503	11+521	P7-P8	532695,63	4681394,65	532705,55	4681413,33	Metálica
P2018_2_6	4,00	2	11+521	11+522	P8-P9	532705,55	4681413,33	532708,89	4681415,53	Metálica

EQUIVALENCIA ENTRE KILOMETRAJE ENTRE EL PROYECTO DE PLATAFORMA Y EL PROYECTO CONSTRUCTIVO DE PANTALLAS ACÚSTICAS

SUBTRAMO 2

PPKK. PLATAFORMA = 200+000 AL 203+992
PPKK. P.ACÚSTICAS = 8+974,36 AL 12+899,66

LEYENDA:

- TRAMOS DE PANTALLAS PROYECTADAS 2,4,6,8 Y 12
  - LOCALIZACIÓN EN PLATAFORMA (CIMENTACIÓN)
  - LOCALIZACIÓN EN VIADUCTO
- TRAMOS DE PANTALLAS PROYECTADAS 3,5,7,9 Y 13
  - LOCALIZACIÓN EN PLATAFORMA (CIMENTACIÓN)
  - LOCALIZACIÓN EN VIADUCTO
- PANTALLAS EXISTENTES
- TRAMOS DE PANTALLAS A DESMANTELAR
- TRAZADO EJE PLATAFORMA
- LÍNEA DE EXPROPIACIÓN
- P-- PUNTO COORDENADA DE INICIO/FIN PANTALLA

P:\2017\171874\02_doc_tecnica\02_03_Ejecución\22_Expropiaciones\GAEIFASE 4_DOC ADICIONAL\ABIERTO\E-01\A19.3.1_PLANTAS_subtramo 2.dwg

adif ALTA VELOCIDAD

TÍTULO
PROYECTO DE PROTECCIONES ACÚSTICAS DEL EJE ATLÁNTICO DE ALTA VELOCIDAD. TRAMO: VIGO-PADRÓN

AUTOR DEL PROYECTO:
ineco
MARÍA HORTENSIA PÉREZ LÓPEZ

ESCALA ORIGINAL A3
1:1.000
Numérica
0 10 20m
Gráfica

FECHA
FEBRERO 2021

TÍTULO DEL PLANO
ANEJO 19. EXPROPIACIONES
PLANTA GENERAL
SUBTRAMO 2: DAS MACEIRAS - REDONDELA

Nº DE PLANO
A19.3.1
Hoja 3 de 5

TÉRMINO MUNICIPAL
DE REDONDELA

Tramo de Pantalla Existente 7
a desmantelar por completo

P2019_2_7

P2019_2_8

Tramo de Pantalla Existente 8
a desmantelar por completo

P10

P11

P12

P13

11+800

11+900

12+000

12+100

X=532550
Y=4681650

X=532550
Y=4682000

X=532700
Y=4681750

X=532700
Y=4682000

EQUIVALENCIA ENTRE KILOMETRAJE ENTRE EL PROYECTO DE PLATAFORMA Y EL PROYECTO CONSTRUCTIVO DE PANTALLAS ACÚSTICAS

SUBTRAMO 2

PPKK. PLATAFORMA = 200+000 AL 203+992
PPKK. P.ACÚSTICAS = 8+974,36 AL 12+899,66

LEYENDA:

TRAMOS DE PANTALLAS PROYECTADAS 2,4,6,8 Y 12
- LOCALIZACIÓN EN PLATAFORMA (CIMENTACIÓN)
- LOCALIZACIÓN EN VIADUCTO

TRAMOS DE PANTALLAS PROYECTADAS 3,5,7,9 Y 13
- LOCALIZACIÓN EN PLATAFORMA (CIMENTACIÓN)
- LOCALIZACIÓN EN VIADUCTO

- PANTALLAS EXISTENTES
- TRAMOS DE PANTALLAS A DESMANTELAR
- TRAZADO EJE PLATAFORMA
- LÍNEA DE EXPROPIACIÓN
- P-- PUNTO COORDENADA DE INICIO/FIN PANTALLA

PANTALLA ACÚSTICA					PUNTOS DE REPLANTEO					TIPOLOGÍA Y CIMENTACIÓN
ID Pantalla	Longitud (m)	Altura (m)	PK Inicio	PK Final	Punto Num	Coordenadas Pto. Inicial		Coordenadas Pto. Final		(Estructura de apoyo)
P2018_2_7	100,00	5	11+893	11+993	P10-P11	532635,06	4681780,95	532623,07	4681880,22	Metálica
P2018_2_8	68,00	6,5	11+897	11+962	P12-P13	532655,78	4681783,18	532649,81	4681850,92	Metálica de doble absorción

P:\2017\17187\4\02_doc_tecnica\02_03_Ejecución\22_Expropiaciones\GAEIFASE 4_DOC. ADICIONAL\ABIERTO\E-01\A19.3.1_PLANTAS_subtramo 2.dwg

adif ALTA VELOCIDAD

TÍTULO
PROYECTO DE PROTECCIONES ACÚSTICAS DEL EJE ATLÁNTICO DE ALTA VELOCIDAD. TRAMO: VIGO-PADRÓN

AUTOR DEL PROYECTO:
ineco
MARÍA HORTENSIA PÉREZ LÓPEZ

ESCALA ORIGINAL A3
1:1.000
Numérica
0 10 20m
Gráfica

FECHA
FEBRERO 2021

TÍTULO DEL PLANO
ANEJO 19. EXPROPIACIONES
PLANTA GENERAL
SUBTRAMO 2: DAS MACEIRAS - REDONDELA

Nº DE PLANO
A19.3.1
Hoja 4 de 5

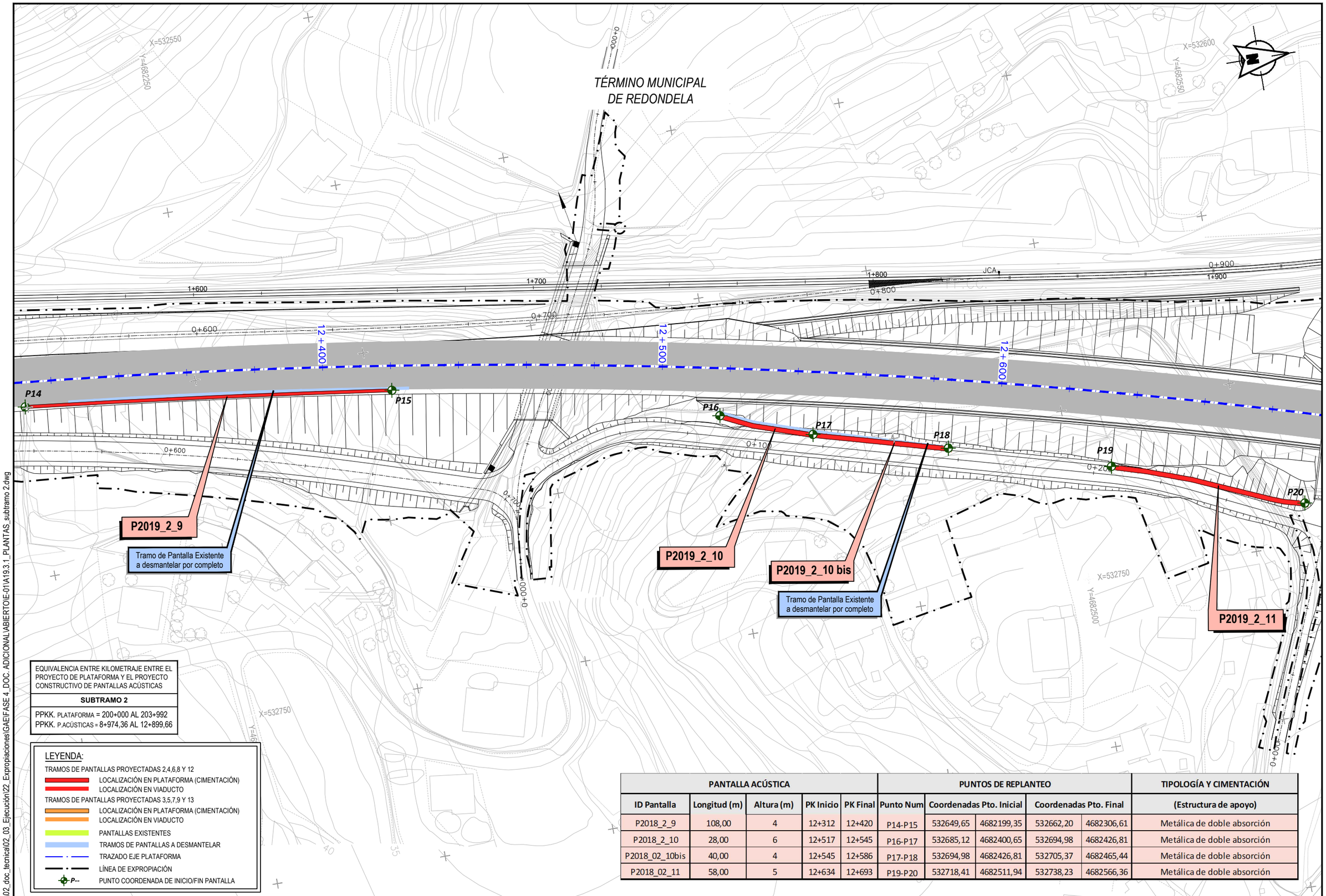

EQUIVALENCIA ENTRE KILOMETRAJE ENTRE EL PROYECTO DE PLATAFORMA Y EL PROYECTO CONSTRUCTIVO DE PANTALLAS ACÚSTICAS

SUBTRAMO 2

PPKK. PLATAFORMA = 200+000 AL 203+992
PPKK. P.ACÚSTICAS = 8+974,36 AL 12+899,66

LEYENDA:

- TRAMOS DE PANTALLAS PROYECTADAS 2,4,6,8 Y 12
  - LOCALIZACIÓN EN PLATAFORMA (CIMENTACIÓN)
  - LOCALIZACIÓN EN VIADUCTO
- TRAMOS DE PANTALLAS PROYECTADAS 3,5,7,9 Y 13
  - LOCALIZACIÓN EN PLATAFORMA (CIMENTACIÓN)
  - LOCALIZACIÓN EN VIADUCTO
- PANTALLAS EXISTENTES
- TRAMOS DE PANTALLAS A DESMANTELAR
- TRAZADO EJE PLATAFORMA
- LÍNEA DE EXPROPIACIÓN
- P-- PUNTO COORDENADA DE INICIO/FIN PANTALLA

PANTALLA ACÚSTICA					PUNTOS DE REPLANTEO					TIPOLOGÍA Y CIMENTACIÓN
ID Pantalla	Longitud (m)	Altura (m)	PK Inicio	PK Final	Punto Num	Coordenadas Pto. Inicial		Coordenadas Pto. Final		(Estructura de apoyo)
P2018_2_9	108,00	4	12+312	12+420	P14-P15	532649,65	4682199,35	532662,20	4682306,61	Metálica de doble absorción
P2018_2_10	28,00	6	12+517	12+545	P16-P17	532685,12	4682400,65	532694,98	4682426,81	Metálica de doble absorción
P2018_02_10bis	40,00	4	12+545	12+586	P17-P18	532694,98	4682426,81	532705,37	4682465,44	Metálica de doble absorción
P2018_02_11	58,00	5	12+634	12+693	P19-P20	532718,41	4682511,94	532738,23	4682566,36	Metálica de doble absorción

adif ALTA VELOCIDAD

TÍTULO
PROYECTO DE PROTECCIONES ACÚSTICAS DEL EJE ATLÁNTICO DE ALTA VELOCIDAD. TRAMO: VIGO-PADRÓN

AUTOR DEL PROYECTO:
ineco
MARÍA HORTENSIA PÉREZ LÓPEZ

ESCALA ORIGINAL A3
1:1.000 (Numérica)
0 10 20m (Gráfica)

FECHA
FEBRERO 2021

TÍTULO DEL PLANO
ANEJO 19. EXPROPIACIONES
PLANTA GENERAL
SUBTRAMO 2: DAS MACEIRAS - REDONDELA

Nº DE PLANO
A19.3.1
Hoja 5 de 5

P:\2017\17187A\02_doc_tecnica\02_03_Ejecución\22_Expropiaciones\GAEIFASE 4_DOC. ADICIONAL\ABIERTOIE-01\A19.3.1_PLANTAS_subtramo 2.dwg

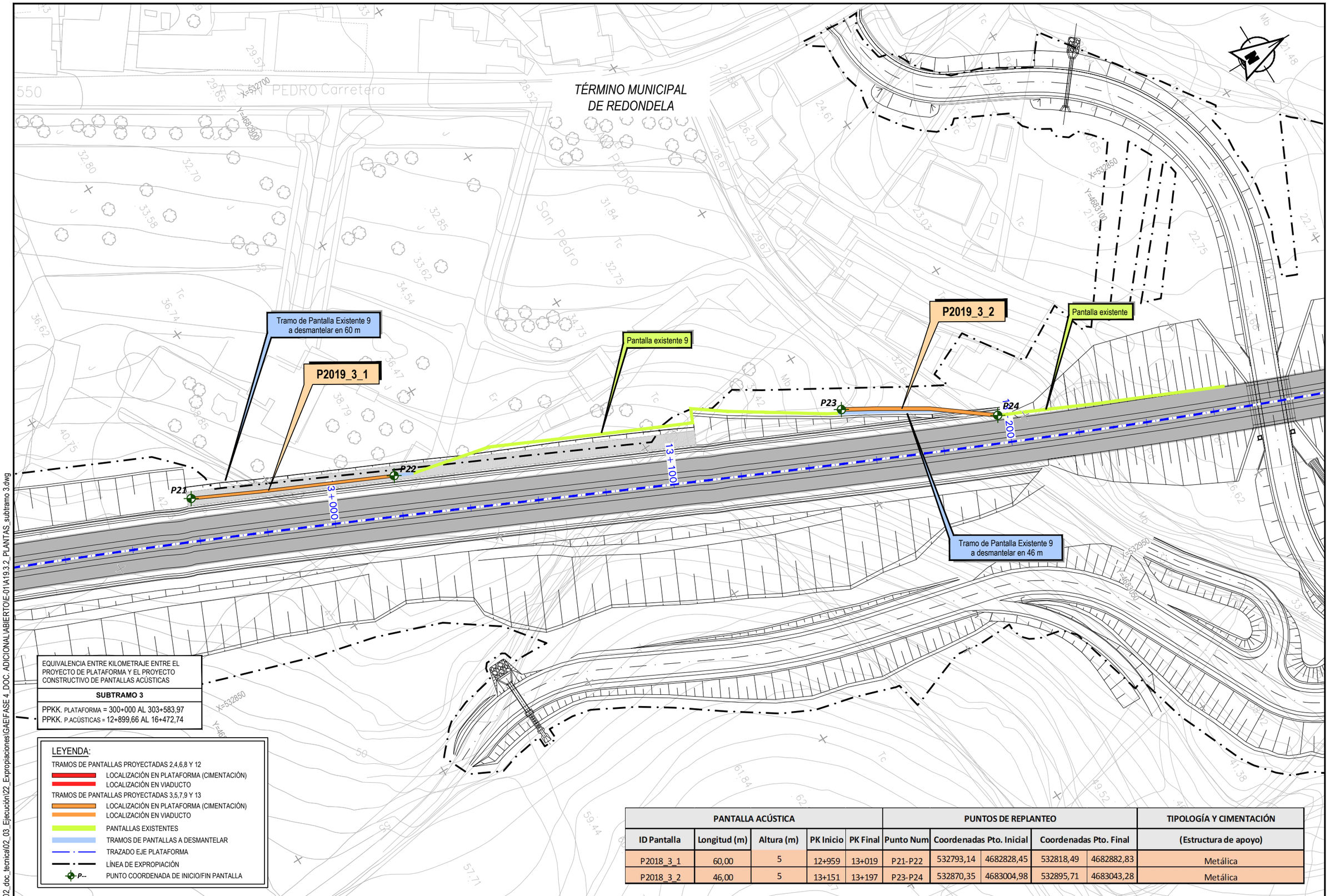

PANTALLA ACÚSTICA					PUNTOS DE REPLANTEO					TIPOLOGÍA Y CIMENTACIÓN
ID Pantalla	Longitud (m)	Altura (m)	PK Inicio	PK Final	Punto Num	Coordenadas Pto. Inicial		Coordenadas Pto. Final		(Estructura de apoyo)
P2018_3_1	60,00	5	12+959	13+019	P21-P22	532793,14	4682828,45	532818,49	4682882,83	Metálica
P2018_3_2	46,00	5	13+151	13+197	P23-P24	532870,35	4683004,98	532895,71	4683043,28	Metálica

P:\2017\17187402_doc_tecnica\02_03_Ejecución\22_Expropiaciones\GAEIFASE 4_DOC. ADICIONAL\ABIERTO\E-01\A19.3.2_PLANTAS_subtramo 3.dwg

adif ALTA VELOCIDAD

TÍTULO
PROYECTO DE PROTECCIONES ACÚSTICAS DEL EJE ATLÁNTICO DE ALTA VELOCIDAD. TRAMO: VIGO-PADRÓN

AUTOR DEL PROYECTO:
ineco
MARÍA HORTENSIA PÉREZ LÓPEZ

ESCALA ORIGINAL A3
1:1.000
Numérica
0 10 20m
Gráfica

FECHA
FEBRERO 2021

TÍTULO DEL PLANO
ANEJO 19. EXPROPIACIONES
PLANTA GENERAL
SUBTRAMO 3: REDONDELA - SOUTOMAIOR

Nº DE PLANO
A19.3.2
Hoja 1 de 1

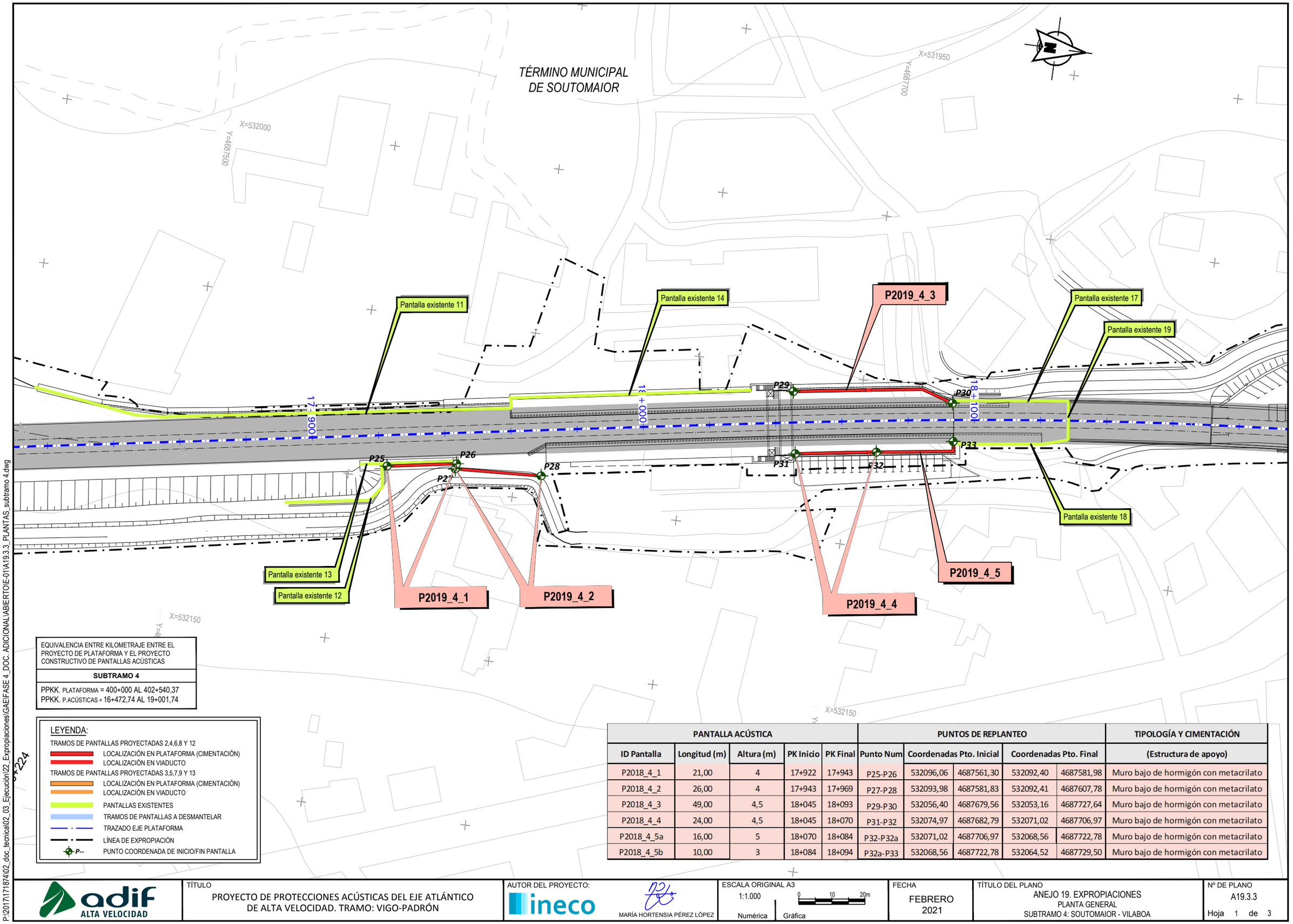

PANTALLA ACÚSTICA					PUNTOS DE REPLANTEO					TIPOLOGÍA Y CIMENTACIÓN
ID Pantalla	Longitud (m)	Altura (m)	PK Inicio	PK Final	Punto Num	Coordenadas Pto. Inicial		Coordenadas Pto. Final		(Estructura de apoyo)
P2018_4_1	21,00	4	17+922	17+943	P25-P26	532096,06	4687561,30	532092,40	4687581,98	Muro bajo de hormigón con metacrilato
P2018_4_2	26,00	4	17+943	17+969	P27-P28	532093,98	4687581,83	532092,41	4687607,78	Muro bajo de hormigón con metacrilato
P2018_4_3	49,00	4,5	18+045	18+093	P29-P30	532056,40	4687679,56	532053,16	4687727,64	Muro bajo de hormigón con metacrilato
P2018_4_4	24,00	4,5	18+045	18+070	P31-P32	532074,97	4687682,79	532071,02	4687706,97	Muro bajo de hormigón con metacrilato
P2018_4_5a	16,00	5	18+070	18+084	P32-P32a	532071,02	4687706,97	532068,56	4687722,78	Muro bajo de hormigón con metacrilato
P2018_4_5b	10,00	3	18+084	18+094	P32a-P33	532068,56	4687722,78	532064,52	4687729,50	Muro bajo de hormigón con metacrilato

P:\2017\1718741\02_doc_tecnica\02_03_Ejecución\22_Expropiaciones\GAE\FASE 4_DOC. ADICIONAL\ABIERTO\E-01\A19.3.3_PLANTAS_subtramo 4.dwg

adif ALTA VELOCIDAD

TÍTULO
PROYECTO DE PROTECCIONES ACÚSTICAS DEL EJE ATLÁNTICO DE ALTA VELOCIDAD. TRAMO: VIGO-PADRÓN

AUTOR DEL PROYECTO:
ineco
MARÍA HORTENSIA PÉREZ LÓPEZ

ESCALA ORIGINAL A3
1:1.000
Numérica
0 10 20m
Gráfica

FECHA
FEBRERO 2021

TÍTULO DEL PLANO
ANEJO 19. EXPROPIACIONES
PLANTA GENERAL
SUBTRAMO 4: SOUTOMAIOR - VILABOA

Nº DE PLANO
A19.3.3
Hoja 1 de 3

TÉRMINO MUNICIPAL
DE SOUTOMAIOR

X=531950.208
Y=4689850

X=531950.208
Y=4688100

X=532100.208
Y=4689850

X=532100.208
Y=4688100

Pantalla existente 20

P2019_4_6

P34

P35

0+000

0+100

0+200

18+200

18+300

18+400

18+500

EQUIVALENCIA ENTRE KILOMETRAJE ENTRE EL PROYECTO DE PLATAFORMA Y EL PROYECTO CONSTRUCTIVO DE PANTALLAS ACÚSTICAS
SUBTRAMO 4
PPKK. PLATAFORMA = 400+000 AL 402+540,37 PPKK. P.ACÚSTICAS = 16+472,74 AL 19+001,74

LEYENDA:

TRAMOS DE PANTALLAS PROYECTADAS 2,4,6,8 Y 12
- LOCALIZACIÓN EN PLATAFORMA (CIMENTACIÓN)
- LOCALIZACIÓN EN VIADUCTO

TRAMOS DE PANTALLAS PROYECTADAS 3,5,7,9 Y 13
- LOCALIZACIÓN EN PLATAFORMA (CIMENTACIÓN)
- LOCALIZACIÓN EN VIADUCTO

- PANTALLAS EXISTENTES
- TRAMOS DE PANTALLAS A DESMANTELAR
- TRAZADO EJE PLATAFORMA
- LÍNEA DE EXPROPIACIÓN
- P-- PUNTO COORDENADA DE INICIO/FIN PANTALLA

PANTALLA ACÚSTICA					PUNTOS DE REPLANTEO					TIPOLOGÍA Y CIMENTACIÓN
ID Pantalla	Longitud (m)	Altura (m)	PK Inicio	PK Final	Punto Num	Coordenadas Pto. Inicial		Coordenadas Pto. Final		(Estructura de apoyo)
P2018_4_6	68,00	4	18+400	18+467	P34-P35	532025,00	4688032,46	532017,00	4688099,83	Muro bajo de hormigón con metacrilato

P:\2017\1718740\02_doc_tecnica\02_03_Ejecución\22_Expropiaciones\GAE\FASE 4_DOC. ADICIONAL\ABIERTO\E-011A19.3.3_PLANTAS_subtramo 4.dwg

adif ALTA VELOCIDAD

TÍTULO
PROYECTO DE PROTECCIONES ACÚSTICAS DEL EJE ATLÁNTICO DE ALTA VELOCIDAD. TRAMO: VIGO-PADRÓN

AUTOR DEL PROYECTO:
ineco
MARÍA HORTENSIA PÉREZ LÓPEZ

ESCALA ORIGINAL A3
1:1.000
0 10 20m
Numérica Gráfica

FECHA
FEBRERO 2021

TÍTULO DEL PLANO
ANEJO 19. EXPROPIACIONES
PLANTA GENERAL
SUBTRAMO 4: SOUTOMAIOR - VILABOA

Nº DE PLANO
A19.3.3
Hoja 2 de 3

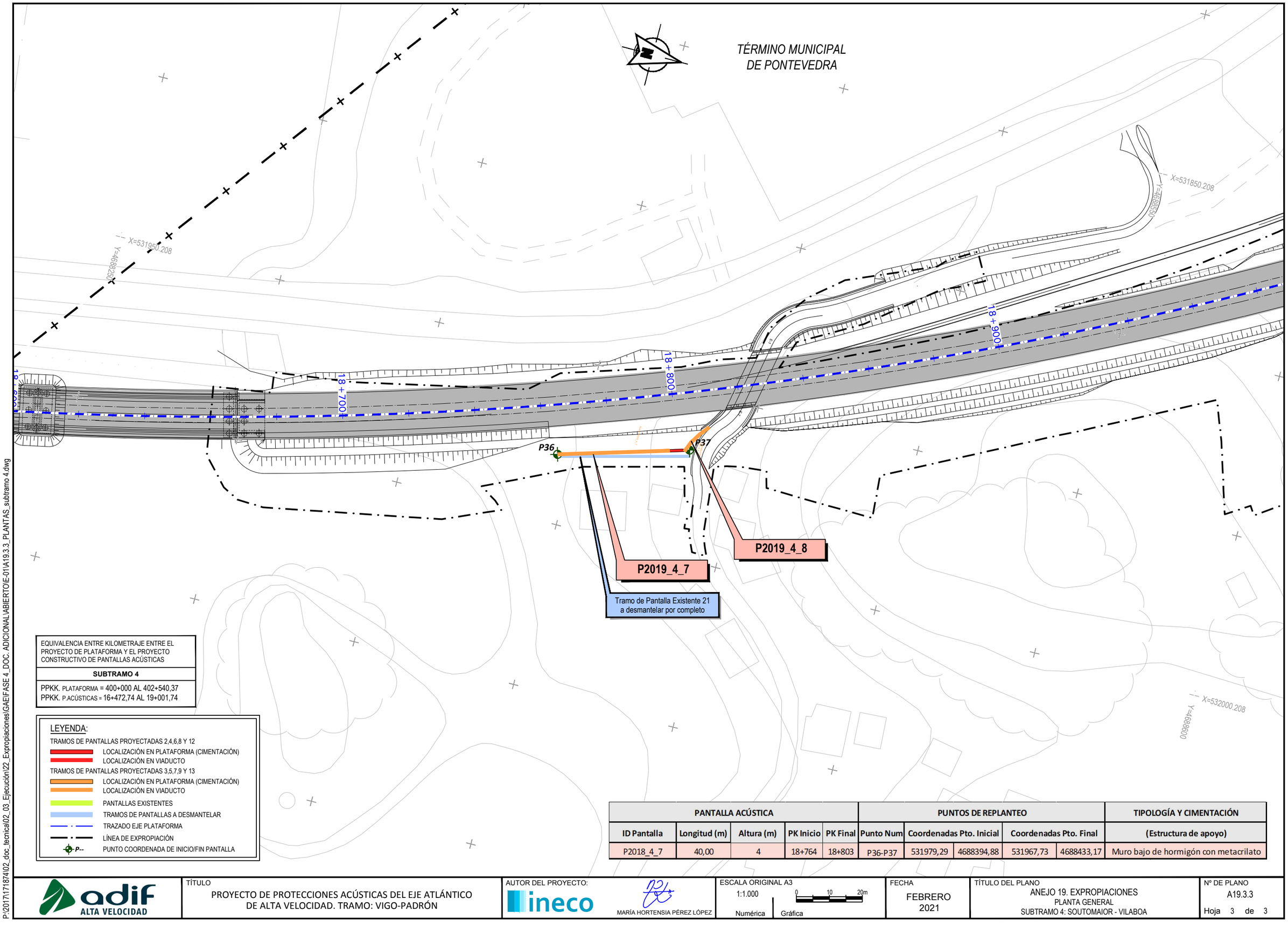

EQUIVALENCIA ENTRE KILOMETRAJE ENTRE EL PROYECTO DE PLATAFORMA Y EL PROYECTO CONSTRUCTIVO DE PANTALLAS ACÚSTICAS

SUBTRAMO 4

PPKK. PLATAFORMA = 400+000 AL 402+540,37
PPKK. P.ACÚSTICAS = 16+472,74 AL 19+001,74

LEYENDA:

- TRAMOS DE PANTALLAS PROYECTADAS 2,4,6,8 Y 12
  - LOCALIZACIÓN EN PLATAFORMA (CIMENTACIÓN)
  - LOCALIZACIÓN EN VIADUCTO
- TRAMOS DE PANTALLAS PROYECTADAS 3,5,7,9 Y 13
  - LOCALIZACIÓN EN PLATAFORMA (CIMENTACIÓN)
  - LOCALIZACIÓN EN VIADUCTO
- PANTALLAS EXISTENTES
- TRAMOS DE PANTALLAS A DESMANTELAR
- TRAZADO EJE PLATAFORMA
- LÍNEA DE EXPROPIACIÓN
- P-- PUNTO COORDENADA DE INICIO/FIN PANTALLA

PANTALLA ACÚSTICA					PUNTOS DE REPLANTEO					TIPOLOGÍA Y CIMENTACIÓN
ID Pantalla	Longitud (m)	Altura (m)	PK Inicio	PK Final	Punto Num	Coordenadas Pto. Inicial		Coordenadas Pto. Final		(Estructura de apoyo)
P2018_4_7	40,00	4	18+764	18+803	P36-P37	531979,29	4688394,88	531967,73	4688433,17	Muro bajo de hormigón con metacrilato

P:\2017\17187\4\02_doc_tecnica\02_03_Ejecución\22_Expropiaciones\GAE\FASE 4_DOC. ADICIONAL\ABIERTO\E-01\A19.3.3_PLANTAS_subtramo 4.dwg

adif ALTA VELOCIDAD

TÍTULO
PROYECTO DE PROTECCIONES ACÚSTICAS DEL EJE ATLÁNTICO DE ALTA VELOCIDAD. TRAMO: VIGO-PADRÓN

AUTOR DEL PROYECTO:
ineco
MARÍA HORTENSIA PÉREZ LÓPEZ

ESCALA ORIGINAL A3
1:1.000
0 10 20m
Numérica Gráfica

FECHA
FEBRERO 2021

TÍTULO DEL PLANO
ANEJO 19. EXPROPIACIONES
PLANTA GENERAL
SUBTRAMO 4: SOUTOMAIOR - VILABOA

Nº DE PLANO
A19.3.3
Hoja 3 de 3

TÉRMINO MUNICIPAL DE PONTEVEDRA

TÉRMINO MUNICIPAL DE PONTEVEDRA

TÉRMINO MUNICIPAL DE PONTEVEDRA

19+000 19+100 19+200 19+300

P38 P39 P40 P41 P42 P43 P44 P45

P2019_5_1a P2019_5_1b P2019_5_1c P2019_5_2P P2019_5_2V P2019_5_3

EQUIVALENCIA ENTRE KILOMETRAJE ENTRE EL PROYECTO DE PLATAFORMA Y EL PROYECTO CONSTRUCTIVO DE PANTALLAS ACÚSTICAS

SUBTRAMO 5

PPKK. PLATAFORMA = 500+018,685 AL 508+222
PPKK. P.ACÚSTICAS = 19+001,74 AL 27+222,31

LEYENDA:

TRAMOS DE PANTALLAS PROYECTADAS 2,4,6,8 Y 12
- LOCALIZACIÓN EN PLATAFORMA (CIMENTACIÓN)
- LOCALIZACIÓN EN VIADUCTO

TRAMOS DE PANTALLAS PROYECTADAS 3,5,7,9 Y 13
- LOCALIZACIÓN EN PLATAFORMA (CIMENTACIÓN)
- LOCALIZACIÓN EN VIADUCTO
- PANTALLAS EXISTENTES
- TRAMOS DE PANTALLAS A DESMANTELAR
- TRAZADO EJE PLATAFORMA
- LÍNEA DE EXPROPIACIÓN
- P-- PUNTO COORDENADA DE INICIO/FIN PANTALLA

PANTALLA ACÚSTICA					PUNTOS DE REPLANTEO					TIPOLOGÍA Y CIMENTACIÓN
ID Pantalla	Longitud (m)	Altura (m)	PK Inicio	PK Final	Punto Num	Coordenadas Pto. Inicial		Coordenadas Pto. Final		(Estructura de apoyo)
P2018_5_1a	26,00	3	19+012	19+084	P38-P39	531867,72	4688618,47	531854,26	4688640,72	Pantalla metálica
P2018_5_1b	50,00	5			P40-P41	531857,37	4688638,26	531831,05	4688680,78	Pantalla metálica
P2018_5_1c	8,00	3			P42-P43	531831,16	4688678,09	531827,08	4688684,97	Pantalla metálica
P2018_5_2P	70,30	2	19+082	19+160	P43-P44	531827,08	4688684,97	531788,45	4688743,40	Pantalla metálica
P2018_5_2V	56,00	2,3	19+160	19+216	P44-P45	531788,45	4688743,40	531758,40	4688790,66	Pantalla metálica sobre viaducto
P2018_5_3	226,00	2,3	19+220	19+444	P45-P46	531758,40	4688790,66	531636,42	4688980,90	Pantalla metálica sobre viaducto

adif ALTA VELOCIDAD

TÍTULO
PROYECTO DE PROTECCIONES ACÚSTICAS DEL EJE ATLÁNTICO DE ALTA VELOCIDAD. TRAMO: VIGO-PADRÓN

AUTOR DEL PROYECTO:
ineco
MARÍA HORTENSIA PÉREZ LÓPEZ

ESCALA ORIGINAL A3
1:1.000 (0 10 20m)
Numérica Gráfica

FECHA
FEBRERO 2021

TÍTULO DEL PLANO
ANEJO 19. EXPROPIACIONES
PLANTA GENERAL
SUBTRAMO 5: VILABOA - PONTEVEDRA

Nº DE PLANO
A19.3.4
Hoja 1 de 16

P:\2017\171874\02_doc_tecnica\02_03_Ejecución\22_Expropiaciones\GAEI\FASE 4_DOC. ADICIONAL\ABIERTO\E-01\A19.3.4_PLANTAS_subtramo 5.dwg

TÉRMINO MUNICIPAL DE PONTEVEDRA

TÉRMINO MUNICIPAL DE VILABOA

19+300

19+400

19+500

19+600

P46

P2019_5_3

EQUIVALENCIA ENTRE KILOMETRAJE ENTRE EL PROYECTO DE PLATAFORMA Y EL PROYECTO CONSTRUCTIVO DE PANTALLAS ACÚSTICAS
SUBTRAMO 5
PPKK. PLATAFORMA = 500+018,685 AL 508+222
PPKK. P.ACÚSTICAS = 19+001,74 AL 27+222,31

LEYENDA:

TRAMOS DE PANTALLAS PROYECTADAS 2,4,6,8 Y 12
- LOCALIZACIÓN EN PLATAFORMA (CIMENTACIÓN)
- LOCALIZACIÓN EN VIADUCTO

TRAMOS DE PANTALLAS PROYECTADAS 3,5,7,9 Y 13
- LOCALIZACIÓN EN PLATAFORMA (CIMENTACIÓN)
- LOCALIZACIÓN EN VIADUCTO
- PANTALLAS EXISTENTES
- TRAMOS DE PANTALLAS A DESMANTELAR
- TRAZADO EJE PLATAFORMA
- LÍNEA DE EXPROPIACIÓN
- P-- PUNTO COORDENADA DE INICIO/FIN PANTALLA

PANTALLA ACÚSTICA					PUNTOS DE REPLANTEO					TIPOLOGÍA Y CIMENTACIÓN
ID Pantalla	Longitud (m)	Altura (m)	PK Inicio	PK Final	Punto Num	Coordenadas Pto. Inicial		Coordenadas Pto. Final		(Estructura de apoyo)
P2018_5_3	226,00	2,3	19+220	19+444	P45-P46	531758,40	4688790,66	531636,42	4688980,90	Pantalla metálica sobre viaducto

P:\2017\17187\402_doc_tecnica\02_03_Ejecución\22_Expropiaciones\GAEIFASE 4_DOC. ADICIONAL\ABIERTOIE-01\A19.3.4_PLANTAS_subtramo 5.dwg

adif ALTA VELOCIDAD

TÍTULO
PROYECTO DE PROTECCIONES ACÚSTICAS DEL EJE ATLÁNTICO DE ALTA VELOCIDAD. TRAMO: VIGO-PADRÓN

AUTOR DEL PROYECTO:
ineco
MARÍA HORTENSIA PÉREZ LÓPEZ

ESCALA ORIGINAL A3
1:1.000 (Numérica)
0 10 20m (Gráfica)

FECHA
FEBRERO 2021

TÍTULO DEL PLANO
ANEJO 19. EXPROPIACIONES
PLANTA GENERAL
SUBTRAMO 5: VILABOA - PONTEVEDRA

Nº DE PLANO
A19.3.4

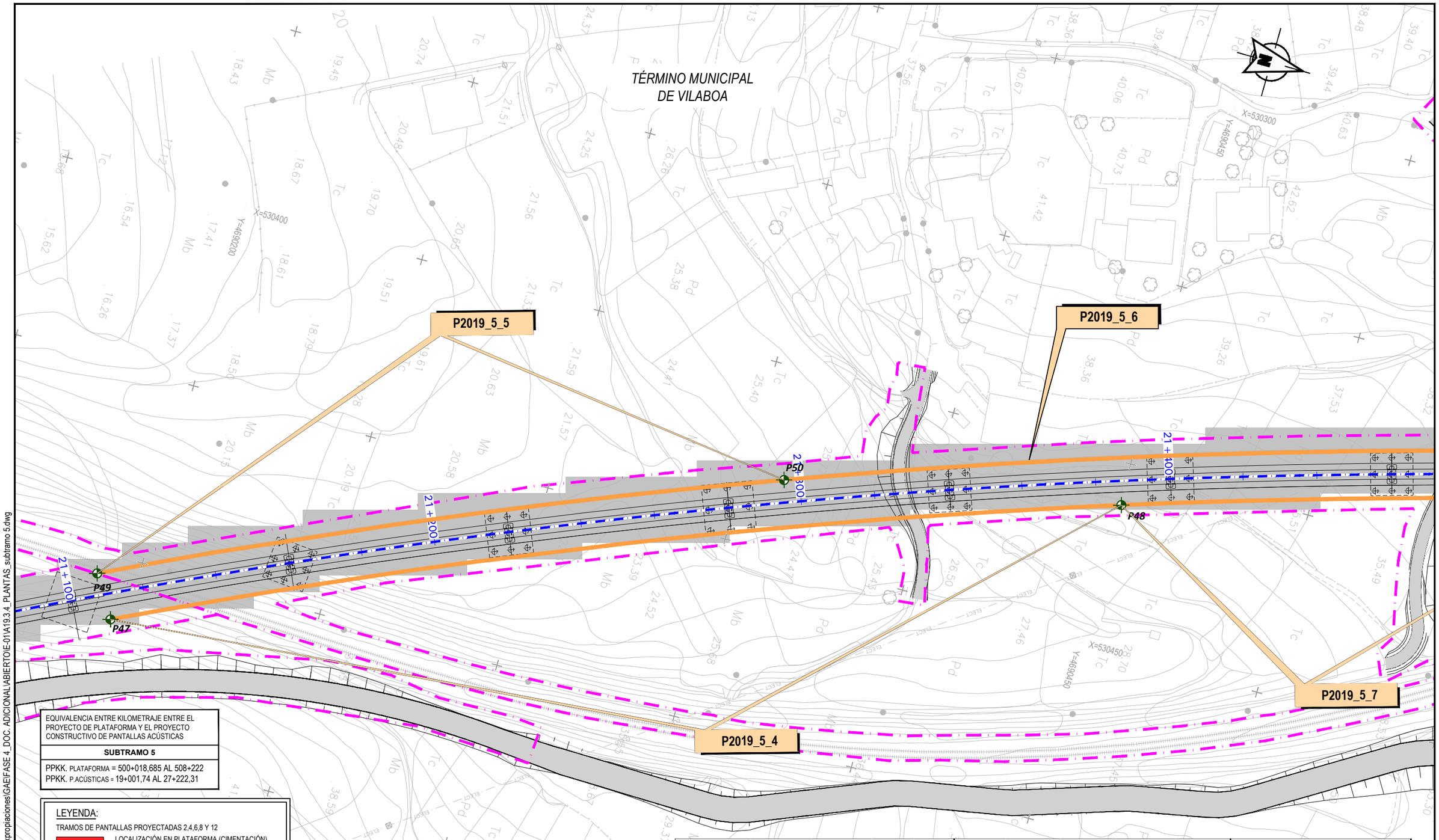

EQUIVALENCIA ENTRE KILOMETRAJE ENTRE EL PROYECTO DE PLATAFORMA Y EL PROYECTO CONSTRUCTIVO DE PANTALLAS ACÚSTICAS

SUBTRAMO 5

PPKK. PLATAFORMA = 500+018,685 AL 508+222
PPKK. P.ACÚSTICAS = 19+001,74 AL 27+222,31

LEYENDA:

TRAMOS DE PANTALLAS PROYECTADAS 2,4,6,8 Y 12
- LOCALIZACIÓN EN PLATAFORMA (CIMENTACIÓN)
- LOCALIZACIÓN EN VIADUCTO

TRAMOS DE PANTALLAS PROYECTADAS 3,5,7,9 Y 13
- LOCALIZACIÓN EN PLATAFORMA (CIMENTACIÓN)
- LOCALIZACIÓN EN VIADUCTO
- PANTALLAS EXISTENTES
- TRAMOS DE PANTALLAS A DESMANTELAR
- TRAZADO EJE PLATAFORMA
- LÍNEA DE EXPROPIACIÓN
- P-- PUNTO COORDENADA DE INICIO/FIN PANTALLA

PANTALLA ACÚSTICA					PUNTOS DE REPLANTEO					TIPOLOGÍA Y CIMENTACIÓN
ID Pantalla	Longitud (m)	Altura (m)	PK Inicio	PK Final	Punto Num	Coordenadas Pto. Inicial		Coordenadas Pto. Final		(Estructura de apoyo)
P2018_5_4	276,00	2,3	21+110	21+387	P47-P48	530517,09	4690195,89	530411,43	4690450,63	Pantalla metálica sobre viaducto
P2018_5_5	188,00	2,3	21+108	21+296	P49-P50	530506,10	4690188,97	530430,21	4690360,89	Pantalla metálica sobre viaducto
P2018_5_6	232,00	3,3	21+296	21+527	P50-P51	530430,21	4690360,89	530358,62	4690581,45	Pantalla metálica sobre viaducto
P2018_5_7	136,00	3,3	21+387	21+523	P48-P52	530411,43	4690450,63	530372,06	4690580,79	Pantalla metálica sobre viaducto

P:\2017\171874\02_doc_tecnica\02_03_Ejecución\22_Expropiaciones\GAE\FASE 4_DOC. ADICIONAL\ABIERTO\E-01\A19.3.4_PLANTAS_subtramo 5.dwg

adif ALTA VELOCIDAD

TÍTULO
PROYECTO DE PROTECCIONES ACÚSTICAS DEL EJE ATLÁNTICO DE ALTA VELOCIDAD. TRAMO: VIGO-PADRÓN

AUTOR DEL PROYECTO: ineco
MARÍA HORTENSIA PÉREZ LÓPEZ

ESCALA ORIGINAL A3
1:1.000 Numérica
0 10 20m Gráfica

FECHA
FEBRERO 2021

TÍTULO DEL PLANO
ANEJO 19. EXPROPIACIONES
PLANTA GENERAL
SUBTRAMO 5: VILABOA - PONTEVEDRA

Nº DE PLANO
A19.3.4
Hoja 3 de 16

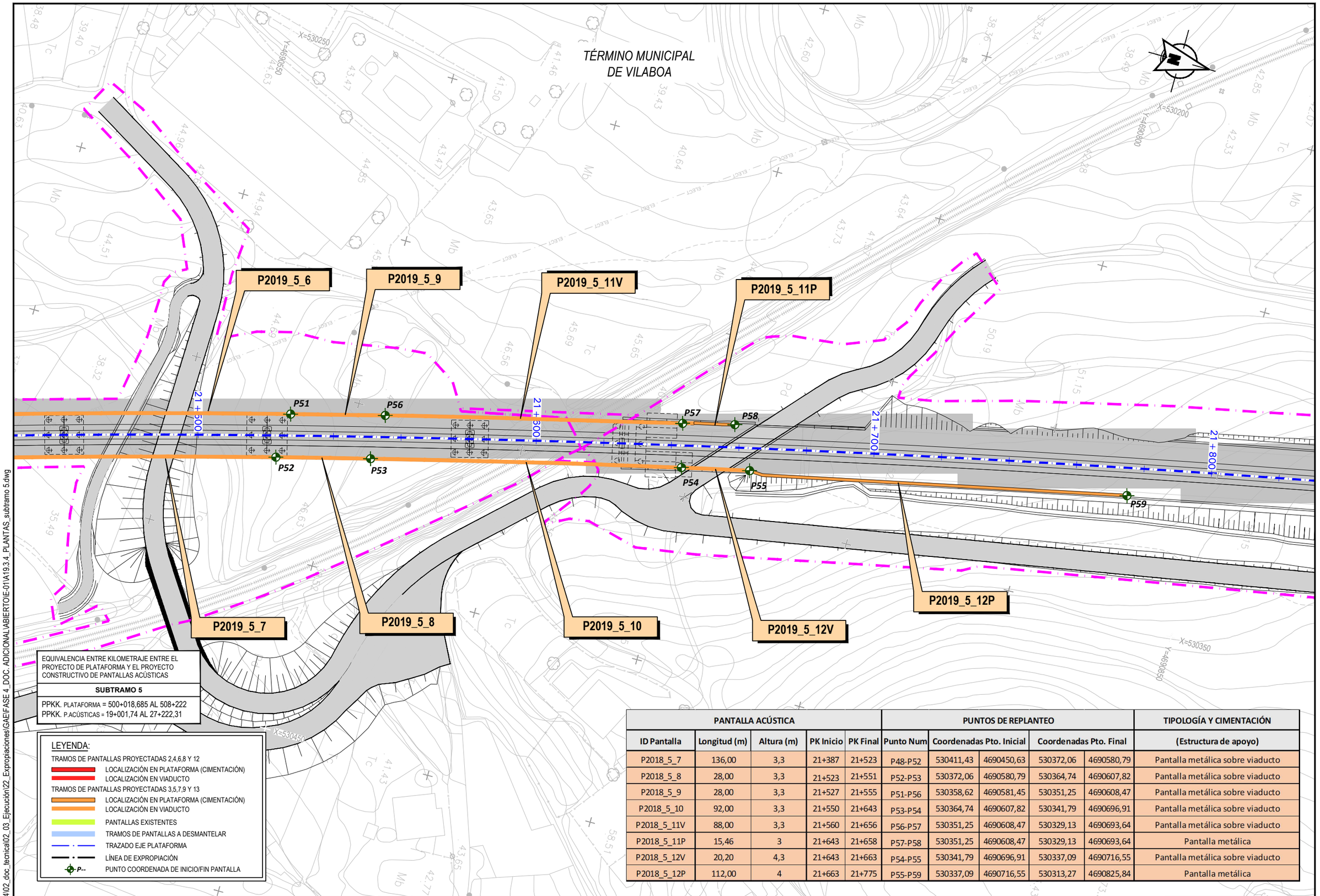

PANTALLA ACÚSTICA					PUNTOS DE REPLANTEO					TIPOLOGÍA Y CIMENTACIÓN
ID Pantalla	Longitud (m)	Altura (m)	PK Inicio	PK Final	Punto Num	Coordenadas Pto. Inicial		Coordenadas Pto. Final		(Estructura de apoyo)
P2018_5_7	136,00	3,3	21+387	21+523	P48-P52	530411,43	4690450,63	530372,06	4690580,79	Pantalla metálica sobre viaducto
P2018_5_8	28,00	3,3	21+523	21+551	P52-P53	530372,06	4690580,79	530364,74	4690607,82	Pantalla metálica sobre viaducto
P2018_5_9	28,00	3,3	21+527	21+555	P51-P56	530358,62	4690581,45	530351,25	4690608,47	Pantalla metálica sobre viaducto
P2018_5_10	92,00	3,3	21+550	21+643	P53-P54	530364,74	4690607,82	530341,79	4690696,91	Pantalla metálica sobre viaducto
P2018_5_11V	88,00	3,3	21+560	21+656	P56-P57	530351,25	4690608,47	530329,13	4690693,64	Pantalla metálica sobre viaducto
P2018_5_11P	15,46	3	21+643	21+658	P57-P58	530351,25	4690608,47	530329,13	4690693,64	Pantalla metálica
P2018_5_12V	20,20	4,3	21+643	21+663	P54-P55	530341,79	4690696,91	530337,09	4690716,55	Pantalla metálica sobre viaducto
P2018_5_12P	112,00	4	21+663	21+775	P55-P59	530337,09	4690716,55	530313,27	4690825,84	Pantalla metálica

P:\2017\17187402_doc_tecnica\02_03_Ejecución\22_Expropiaciones\GAEIFASE 4_DOC. ADICIONAL\ABIERTOIE-01\A19.3.4_PLANTAS_subtramo 5.dwg

adif ALTA VELOCIDAD

TÍTULO
PROYECTO DE PROTECCIONES ACÚSTICAS DEL EJE ATLÁNTICO DE ALTA VELOCIDAD. TRAMO: VIGO-PADRÓN

AUTOR DEL PROYECTO:
ineco
MARÍA HORTENSIA PÉREZ LÓPEZ

ESCALA ORIGINAL A3
1:1.000 (0 10 20m)
Numérica Gráfica

FECHA
FEBRERO 2021

TÍTULO DEL PLANO
ANEJO 19. EXPROPIACIONES
PLANTA GENERAL
SUBTRAMO 5: VILABOA - PONTEVEDRA

Nº DE PLANO
A19.3.4
Hoja 4 de 16

TÉRMINO MUNICIPAL
DE VILABOA

X=530150
Y=4690900

X=530100
Y=4691150

P60

21+900

P61

22+000

22+100

P63

P62

P2019_5_13

P2019_5_14

EQUIVALENCIA ENTRE KILOMETRAJE ENTRE EL PROYECTO DE PLATAFORMA Y EL PROYECTO CONSTRUCTIVO DE PANTALLAS ACÚSTICAS

SUBTRAMO 5

PPKK. PLATAFORMA = 500+018,685 AL 508+222
PPKK. P.ACÚSTICAS = 19+001,74 AL 27+222,31

LEYENDA:

TRAMOS DE PANTALLAS PROYECTADAS 2,4,6,8 Y 12
- LOCALIZACIÓN EN PLATAFORMA (CIMENTACIÓN)
- LOCALIZACIÓN EN VIADUCTO

TRAMOS DE PANTALLAS PROYECTADAS 3,5,7,9 Y 13
- LOCALIZACIÓN EN PLATAFORMA (CIMENTACIÓN)
- LOCALIZACIÓN EN VIADUCTO

- PANTALLAS EXISTENTES
- TRAMOS DE PANTALLAS A DESMANTELAR
- TRAZADO EJE PLATAFORMA
- LÍNEA DE EXPROPIACIÓN
- P-- PUNTO COORDENADA DE INICIO/FIN PANTALLA

PANTALLA ACÚSTICA					PUNTOS DE REPLANTEO					TIPOLOGÍA Y CIMENTACIÓN
ID Pantalla	Longitud (m)	Altura (m)	PK Inicio	PK Final	Punto Num	Coordenadas Pto. Inicial		Coordenadas Pto. Final		(Estructura de apoyo)
P2018_5_13	100,00	2	21+880	21+980	P60-P61	530276,11	4690925,11	530257,56	4691023,37	Pantalla metálica
P2018_5_14	20,00	2	22+161	22+178	P62-P63	530254,45	4691205,06	530242,34	4691220,91	Pantalla metálica de doble absorción

P:\2017\171874\02_doc_tecnica\02_03_Ejecución\22_Expropiaciones\GAEIFASE 4_DOC. ADICIONAL\ABIERTO\E-01\A19.3.4_PLANTAS_subtramo 5.dwg

adif ALTA VELOCIDAD

TÍTULO
PROYECTO DE PROTECCIONES ACÚSTICAS DEL EJE ATLÁNTICO DE ALTA VELOCIDAD. TRAMO: VIGO-PADRÓN

AUTOR DEL PROYECTO:
ineco
MARÍA HORTENSIA PÉREZ LÓPEZ

ESCALA ORIGINAL A3
1:1.000 (Numérica)
0 10 20m (Gráfica)

FECHA
FEBRERO 2021

TÍTULO DEL PLANO
ANEJO 19. EXPROPIACIONES
PLANTA GENERAL
SUBTRAMO 5: VILABOA - PONTEVEDRA

Nº DE PLANO
A19.3.4
Hoja 5 de 16

TÉRMINO MUNICIPAL
DE VILABOA

N-550

X=530100
Y=4691600

X=530100
Y=4691850

EP-0002

Tramo de Pantalla Existente 23
a desmantelar 8m.

22+500

22+600

22+700

22+800

P64

P65

P2019_5_15

X=530250

X=530250
Y=4691850

EQUIVALENCIA ENTRE KILOMETRAJE ENTRE EL PROYECTO DE PLATAFORMA Y EL PROYECTO CONSTRUCTIVO DE PANTALLAS ACÚSTICAS

SUBTRAMO 5

PPKK. PLATAFORMA = 500+018,685 AL 508+222
PPKK. P.ACÚSTICAS = 19+001,74 AL 27+222,31

LEYENDA:

TRAMOS DE PANTALLAS PROYECTADAS 2,4,6,8 Y 12
- LOCALIZACIÓN EN PLATAFORMA (CIMENTACIÓN)
- LOCALIZACIÓN EN VIADUCTO

TRAMOS DE PANTALLAS PROYECTADAS 3,5,7,9 Y 13
- LOCALIZACIÓN EN PLATAFORMA (CIMENTACIÓN)
- LOCALIZACIÓN EN VIADUCTO
- PANTALLAS EXISTENTES
- TRAMOS DE PANTALLAS A DESMANTELAR
- TRAZADO EJE PLATAFORMA
- LÍNEA DE EXPROPIACIÓN
- P-- PUNTO COORDENADA DE INICIO/FIN PANTALLA

PANTALLA ACÚSTICA					PUNTOS DE REPLANTEO				TIPOLOGÍA Y CIMENTACIÓN
ID Pantalla	Longitud (m)	Altura (m)	PK Inicio	PK Final	Punto Num	Coordenadas Pto. Inicial		Coordenadas Pto. Final	(Estructura de apoyo)
P2018_5_15	40,00	3	22+568	22+604	P64-P65	530236,00	4691609,26	530251,80	4691645,67	Pantalla metálica de doble absorción

P:\2017\17187402_doc_tecnica\02_03_Ejecución\22_Expropiaciones\GAEIFASE 4_DOC. ADICIONAL\ABIERTO\E-01\A19.3.4_PLANTAS_subtramo 5.dwg

adif ALTA VELOCIDAD

TÍTULO
PROYECTO DE PROTECCIONES ACÚSTICAS DEL EJE ATLÁNTICO DE ALTA VELOCIDAD. TRAMO: VIGO-PADRÓN

AUTOR DEL PROYECTO:
ineco
MARÍA HORTENSIA PÉREZ LÓPEZ

ESCALA ORIGINAL A3
1:1.000
0 10 20m
Numérica Gráfica

FECHA
FEBRERO 2021

TÍTULO DEL PLANO
ANEJO 19. EXPROPIACIONES
PLANTA GENERAL
SUBTRAMO 5: VILABOA - PONTEVEDRA

Nº DE PLANO
A19.3.4
Hoja 6 de 16

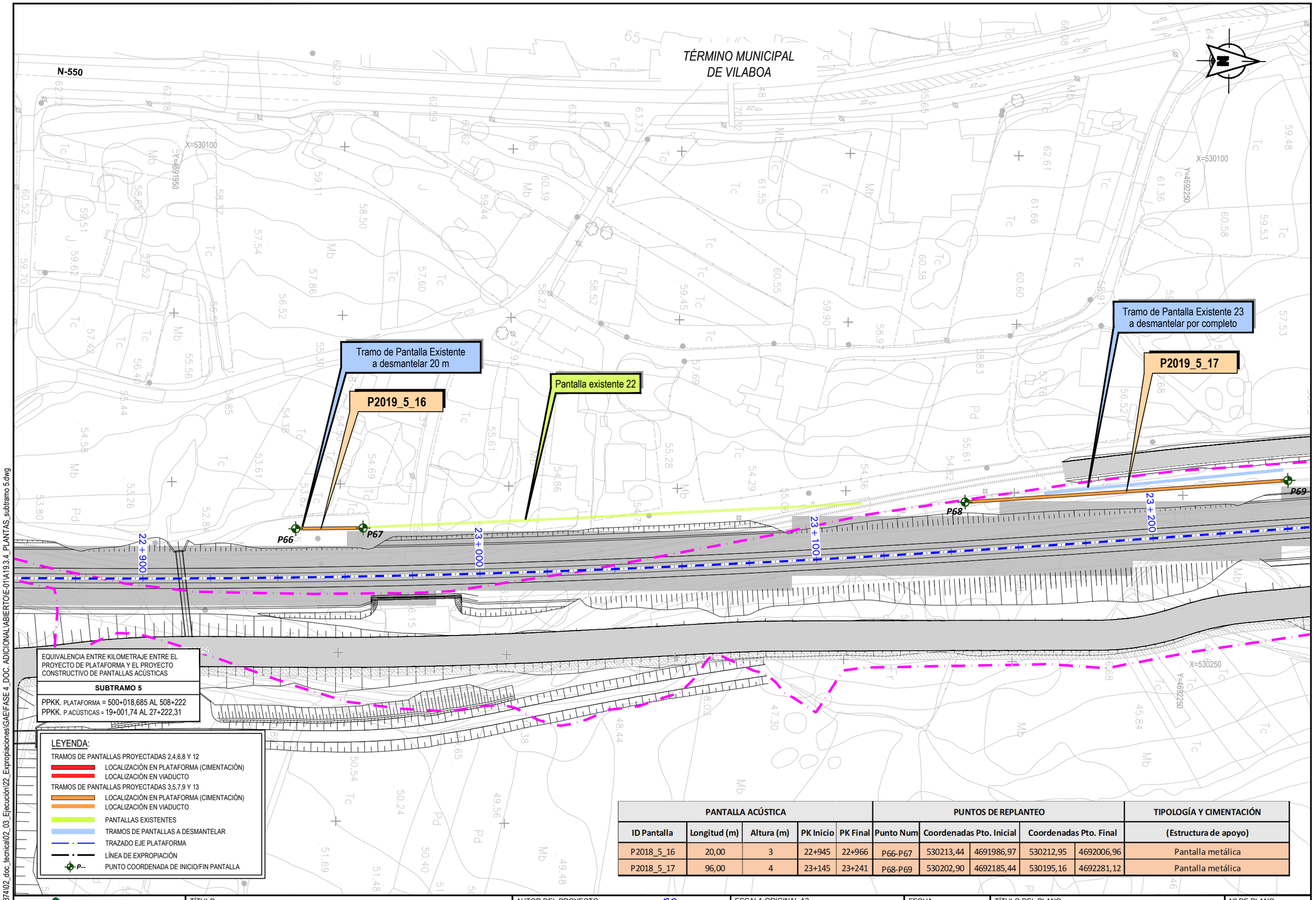

EQUIVALENCIA ENTRE KILOMETRAJE ENTRE EL PROYECTO DE PLATAFORMA Y EL PROYECTO CONSTRUCTIVO DE PANTALLAS ACÚSTICAS

SUBTRAMO 5

PPKK. PLATAFORMA = 500+018,685 AL 508+222
PPKK. P.ACÚSTICAS = 19+001,74 AL 27+222,31

LEYENDA:

- TRAMOS DE PANTALLAS PROYECTADAS 2,4,6,8 Y 12
  - LOCALIZACIÓN EN PLATAFORMA (CIMENTACIÓN)
  - LOCALIZACIÓN EN VIADUCTO
- TRAMOS DE PANTALLAS PROYECTADAS 3,5,7,9 Y 13
  - LOCALIZACIÓN EN PLATAFORMA (CIMENTACIÓN)
  - LOCALIZACIÓN EN VIADUCTO
- PANTALLAS EXISTENTES
- TRAMOS DE PANTALLAS A DESMANTELAR
- TRAZADO EJE PLATAFORMA
- LÍNEA DE EXPROPIACIÓN
- P-- PUNTO COORDENADA DE INICIO/FIN PANTALLA

PANTALLA ACÚSTICA					PUNTOS DE REPLANTEO				TIPOLOGÍA Y CIMENTACIÓN
ID Pantalla	Longitud (m)	Altura (m)	PK Inicio	PK Final	Punto Num	Coordenadas Pto. Inicial		Coordenadas Pto. Final	(Estructura de apoyo)
P2018_5_16	20,00	3	22+945	22+966	P66-P67	530213,44	4691986,97	530212,95	4692006,96	Pantalla metálica
P2018_5_17	96,00	4	23+145	23+241	P68-P69	530202,90	4692185,44	530195,16	4692281,12	Pantalla metálica

P:\2017\171874\02_doc_tecnica\02_03_Ejecución\22_Expropiaciones\GAEIFASE 4_DOC. ADICIONALIABIERTOIE-01\A19.3.4_PLANTAS_subtramo 5.dwg

adif ALTA VELOCIDAD

TÍTULO
PROYECTO DE PROTECCIONES ACÚSTICAS DEL EJE ATLÁNTICO DE ALTA VELOCIDAD. TRAMO: VIGO-PADRÓN

AUTOR DEL PROYECTO:
ineco
MARÍA HORTENSIA PÉREZ LÓPEZ

ESCALA ORIGINAL A3
1:1.000 (Numérica)
0 10 20m (Gráfica)

FECHA
FEBRERO 2021

TÍTULO DEL PLANO
ANEJO 19. EXPROPIACIONES
PLANTA GENERAL
SUBTRAMO 5: VILABOA - PONTEVEDRA

Nº DE PLANO
A19.3.4
Hoja 7 de 16

TÉRMINO MUNICIPAL DE VILABOA

N-550

X=530050 Y=4692550

X=530050 Y=4692850

X=530200 Y=4692850

P2019_5_18

P2019_5_19

P70 P71 P72 P73 P74

23+500 23+600 23+700 23+800

EQUIVALENCIA ENTRE KILOMETRAJE ENTRE EL PROYECTO DE PLATAFORMA Y EL PROYECTO CONSTRUCTIVO DE PANTALLAS ACÚSTICAS

SUBTRAMO 5

PPKK. PLATAFORMA = 500+018,685 AL 508+222

PPKK. P.ACÚSTICAS = 19+001,74 AL 27+222,31

LEYENDA:

TRAMOS DE PANTALLAS PROYECTADAS 2,4,6,8 Y 12
- LOCALIZACIÓN EN PLATAFORMA (CIMENTACIÓN)
- LOCALIZACIÓN EN VIADUCTO

TRAMOS DE PANTALLAS PROYECTADAS 3,5,7,9 Y 13
- LOCALIZACIÓN EN PLATAFORMA (CIMENTACIÓN)
- LOCALIZACIÓN EN VIADUCTO

- PANTALLAS EXISTENTES
- TRAMOS DE PANTALLAS A DESMANTELAR
- TRAZADO EJE PLATAFORMA
- LÍNEA DE EXPROPIACIÓN
- P-- PUNTO COORDENADA DE INICIO/FIN PANTALLA

PANTALLA ACÚSTICA					PUNTOS DE REPLANTEO					TIPOLOGÍA Y CIMENTACIÓN
ID Pantalla	Longitud (m)	Altura (m)	PK Inicio	PK Final	Punto Num	Coordenadas Pto. Inicial		Coordenadas Pto. Final		(Estructura de apoyo)
P2018_5_18	64,00	7	23+553	23+617	P70-P71	530174,63	4692592,46	530169,26	4692656,24	Pantalla metálica de doble absorción
P2018_5_19	184,00	7	23+660	23+844	P72-P73	530165,61	4692699,06	530149,71	4692882,37	Pantalla metálica de doble absorción

P:\2017\1717874\02_doc_tecnica\02_03_Ejecución\22_Expropiaciones\GAEIFASE 4_DOC. ADICIONAL\ABIERTO\E-01\A19.3.4_PLANTAS_subtramo 5.dwg

adif ALTA VELOCIDAD

TÍTULO
PROYECTO DE PROTECCIONES ACÚSTICAS DEL EJE ATLÁNTICO DE ALTA VELOCIDAD. TRAMO: VIGO-PADRÓN

AUTOR DEL PROYECTO:
ineco
MARÍA HORTENSIA PÉREZ LÓPEZ

ESCALA ORIGINAL A3
1:1.000
Numérica
0 10 20m
Gráfica

FECHA
FEBRERO 2021

TÍTULO DEL PLANO
ANEJO 19. EXPROPIACIONES
PLANTA GENERAL
SUBTRAMO 5: VILABOA - PONTEVEDRA

Nº DE PLANO
A19.3.4
Hoja 8 de 16

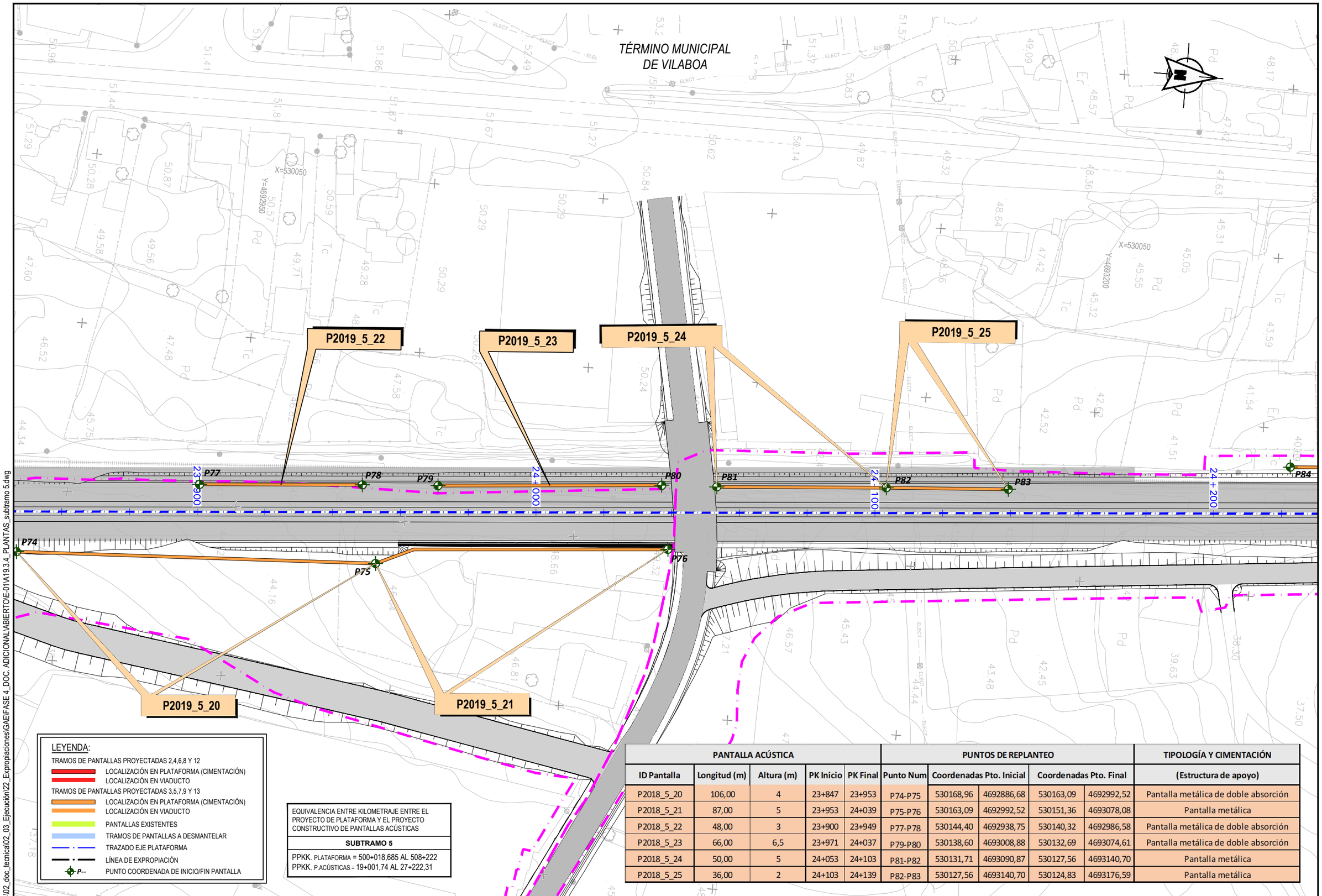

EQUIVALENCIA ENTRE KILOMETRAJE ENTRE EL PROYECTO DE PLATAFORMA Y EL PROYECTO CONSTRUCTIVO DE PANTALLAS ACÚSTICAS
SUBTRAMO 5
PPKK. PLATAFORMA = 500+018,685 AL 508+222
PPKK. P.ACÚSTICAS = 19+001,74 AL 27+222,31

PANTALLA ACÚSTICA					PUNTOS DE REPLANTEO					TIPOLOGÍA Y CIMENTACIÓN
ID Pantalla	Longitud (m)	Altura (m)	PK Inicio	PK Final	Punto Num	Coordenadas Pto. Inicial		Coordenadas Pto. Final		(Estructura de apoyo)
P2018_5_20	106,00	4	23+847	23+953	P74-P75	530168,96	4692886,68	530163,09	4692992,52	Pantalla metálica de doble absorción
P2018_5_21	87,00	5	23+953	24+039	P75-P76	530163,09	4692992,52	530151,36	4693078,08	Pantalla metálica
P2018_5_22	48,00	3	23+900	23+949	P77-P78	530144,40	4692938,75	530140,32	4692986,58	Pantalla metálica de doble absorción
P2018_5_23	66,00	6,5	23+971	24+037	P79-P80	530138,60	4693008,88	530132,69	4693074,61	Pantalla metálica de doble absorción
P2018_5_24	50,00	5	24+053	24+103	P81-P82	530131,71	4693090,87	530127,56	4693140,70	Pantalla metálica
P2018_5_25	36,00	2	24+103	24+139	P82-P83	530127,56	4693140,70	530124,83	4693176,59	Pantalla metálica

P:\2017\1717874\02_doc_tecnica\02_03_Ejecución\22_Expropiaciones\GAE\FASE 4_DOC. ADICIONAL\ABIERTO\E-01\A19.3.4_PLANTAS_subtramo 5.dwg

adif ALTA VELOCIDAD

TÍTULO
PROYECTO DE PROTECCIONES ACÚSTICAS DEL EJE ATLÁNTICO DE ALTA VELOCIDAD. TRAMO: VIGO-PADRÓN

AUTOR DEL PROYECTO:
ineco
MARÍA HORTENSIA PÉREZ LÓPEZ

ESCALA ORIGINAL A3
1:1.000
0 10 20m
Numérica Gráfica

FECHA
FEBRERO 2021

TÍTULO DEL PLANO
ANEJO 19. EXPROPIACIONES
PLANTA GENERAL
SUBTRAMO 5: VILABOA - PONTEVEDRA

Nº DE PLANO
A19.3.4
Hoja 9 de 16

TÉRMINO MUNICIPAL DE VILABOA

TÉRMINO MUNICIPAL DE PONTEVEDRA

N-550

X=530000
Y=4693300

X=530000
Y=4693550

X=530150
Y=4693300

P2019_5_26

P2019_5_27

P84 P85 P86 P87 P88

24 + 300

24 + 400

24 + 500

EQUIVALENCIA ENTRE KILOMETRAJE ENTRE EL PROYECTO DE PLATAFORMA Y EL PROYECTO CONSTRUCTIVO DE PANTALLAS ACÚSTICAS

SUBTRAMO 5

PPKK. PLATAFORMA = 500+018,685 AL 508+222
PPKK. P.ACÚSTICAS = 19+001,74 AL 27+222,31

LEYENDA:

TRAMOS DE PANTALLAS PROYECTADAS 2,4,6,8 Y 12
- LOCALIZACIÓN EN PLATAFORMA (CIMENTACIÓN)
- LOCALIZACIÓN EN VIADUCTO

TRAMOS DE PANTALLAS PROYECTADAS 3,5,7,9 Y 13
- LOCALIZACIÓN EN PLATAFORMA (CIMENTACIÓN)
- LOCALIZACIÓN EN VIADUCTO
- PANTALLAS EXISTENTES
- TRAMOS DE PANTALLAS A DESMANTELAR
- TRAZADO EJE PLATAFORMA
- LÍNEA DE EXPROPIACIÓN
- P-- PUNTO COORDENADA DE INICIO/FIN PANTALLA

PANTALLA ACÚSTICA					PUNTOS DE REPLANTEO					TIPOLOGÍA Y CIMENTACIÓN
ID Pantalla	Longitud (m)	Altura (m)	PK Inicio	PK Final	Punto Num	Coordenadas Pto. Inicial		Coordenadas Pto. Final		(Estructura de apoyo)
P2018_5_26	66,00	3,5	24+223	24+289	P84-P85	530110,98	4693258,91	530106,03	4693324,72	Pantalla metálica
P2018_5_27	50,00	3	24+363	24+413	P86-P87	530100,16	4693398,88	530097,76	4693448,82	Pantalla metálica

P:\2017\17187\4\02_doc_tecnica\02_03_Ejecución\22_Expropiaciones\GAEIFASE 4_DOC. ADICIONAL\ABIERTO\E-01\A19.3.4_PLANTAS_subtramo 5.dwg

adif ALTA VELOCIDAD

TÍTULO
PROYECTO DE PROTECCIONES ACÚSTICAS DEL EJE ATLÁNTICO DE ALTA VELOCIDAD. TRAMO: VIGO-PADRÓN

AUTOR DEL PROYECTO:
ineco
MARÍA HORTENSIA PÉREZ LÓPEZ

ESCALA ORIGINAL A3
1:1.000
0 10 20m
Numérica Gráfica

FECHA
FEBRERO 2021

TÍTULO DEL PLANO
ANEJO 19. EXPROPIACIONES
PLANTA GENERAL
SUBTRAMO 5: VILABOA - PONTEVEDRA

Nº DE PLANO
A19.3.4
Hoja 10 de 16

TÉRMINO MUNICIPAL DE PONTEVEDRA

N-550

P2019_5_28

P2019_5_29

Pantalla existente

P2019_5_30

Pantalla existente 25

P2019_5_31

P2013_5_32

P88 P89 P90 P91 P92 P93 P94 P95

24+600 24+700 24+800 24+900

X=529950 Y=4693650

X=529950 Y=4693950

X=530100 Y=4693950

EQUIVALENCIA ENTRE KILOMETRAJE ENTRE EL PROYECTO DE PLATAFORMA Y EL PROYECTO CONSTRUCTIVO DE PANTALLAS ACÚSTICAS

SUBTRAMO 5

PPKK. PLATAFORMA = 500+018,685 AL 508+222
PPKK. P.ACÚSTICAS = 19+001,74 AL 27+222,31

LEYENDA:

TRAMOS DE PANTALLAS PROYECTADAS 2,4,6,8 Y 12
- LOCALIZACIÓN EN PLATAFORMA (CIMENTACIÓN)
- LOCALIZACIÓN EN VIADUCTO

TRAMOS DE PANTALLAS PROYECTADAS 3,5,7,9 Y 13
- LOCALIZACIÓN EN PLATAFORMA (CIMENTACIÓN)
- LOCALIZACIÓN EN VIADUCTO
- PANTALLAS EXISTENTES
- TRAMOS DE PANTALLAS A DESMANTELAR
- TRAZADO EJE PLATAFORMA
- LÍNEA DE EXPROPIACIÓN
- P-- PUNTO COORDENADA DE INICIO/FIN PANTALLA

PANTALLA ACÚSTICA					PUNTOS DE REPLANTEO					TIPOLOGÍA Y CIMENTACIÓN
ID Pantalla	Longitud (m)	Altura (m)	PK Inicio	PK Final	Punto Num	Coordenadas Pto. Inicial		Coordenadas Pto. Final		(Estructura de apoyo)
P2018_5_28	38,00	6	24+593	24+631	P88-P89	530077,63	4693627,52	530072,66	4693665,80	Pantalla metálica
P2018_5_29	30,00	5	24+631	24+661	P89-P90	530072,66	4693665,80	530068,14	4693695,47	Pantalla metálica
P2018_5_30	82,00	7	24+697	24+779	P91-P92	530064,62	4693730,78	530051,12	4693811,66	Pantalla metálica de doble absorción
P2018_5_31	66,00	7	24+812	24+879	P93-P94	530048,33	4693844,11	530038,62	4693909,47	Pantalla metálica
P2018_5_32	50,00	7	24+933	24+984	P95-P96	530028,55	4693962,76	530021,85	4694012,31	Pantalla metálica de doble absorción

P:\2017\17874\02_doc_tecnica\02_03_Ejecución\22_Expropiaciones\GAEIFASE 4_DOC. ADICIONAL\ABIERTO\E-011A19.3.4_PLANTAS_subtramo 5.dwg

adif ALTA VELOCIDAD

TÍTULO
PROYECTO DE PROTECCIONES ACÚSTICAS DEL EJE ATLÁNTICO DE ALTA VELOCIDAD. TRAMO: VIGO-PADRÓN

AUTOR DEL PROYECTO:
ineco
MARÍA HORTENSIA PÉREZ LÓPEZ

ESCALA ORIGINAL A3
1:1.000 (Numérica)
0 10 20m (Gráfica)

FECHA
FEBRERO 2021

TÍTULO DEL PLANO
ANEJO 19. EXPROPIACIONES
PLANTA GENERAL
SUBTRAMO 5: VILABOA - PONTEVEDRA

Nº DE PLANO
A19.3.4

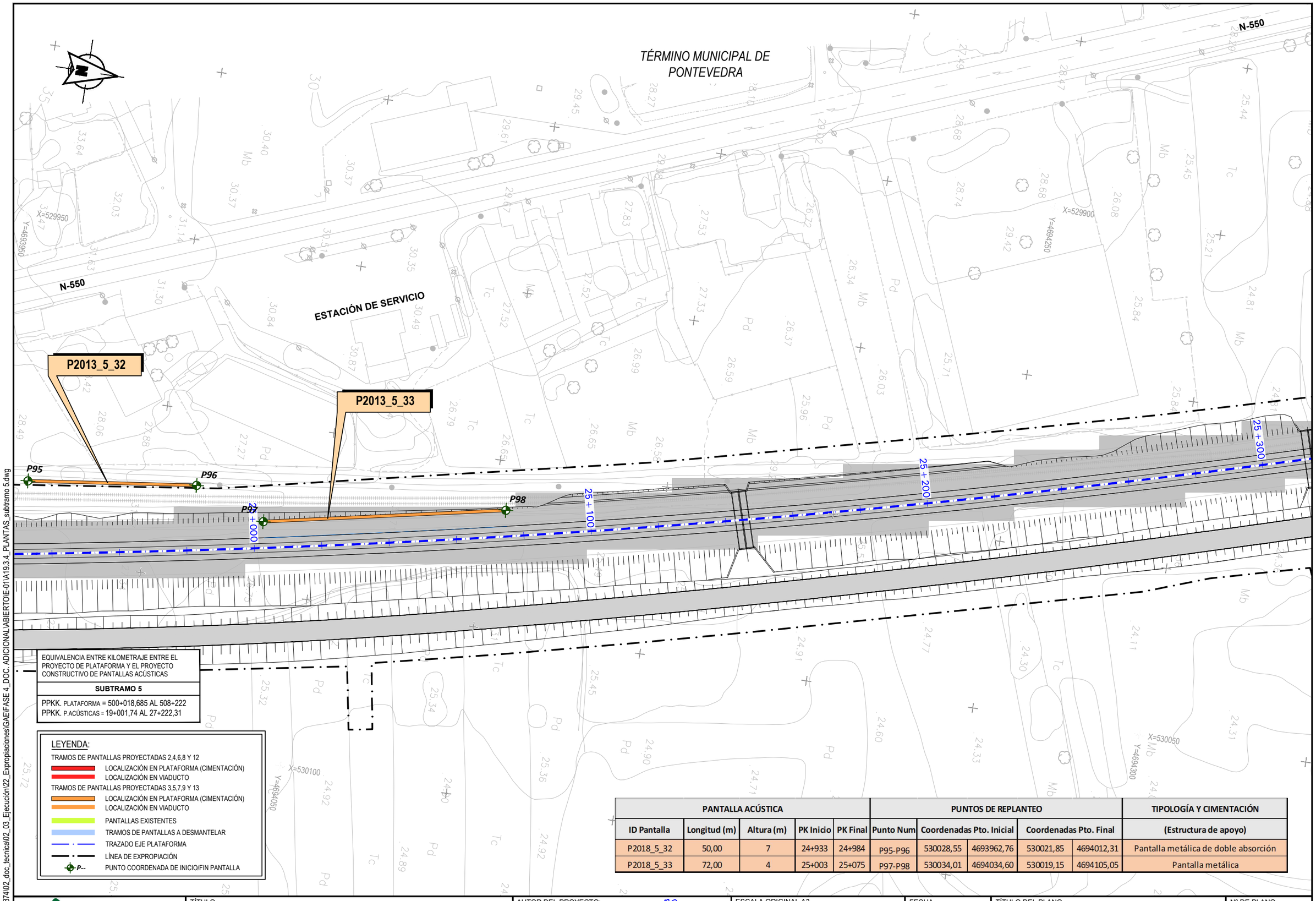

EQUIVALENCIA ENTRE KILOMETRAJE ENTRE EL PROYECTO DE PLATAFORMA Y EL PROYECTO CONSTRUCTIVO DE PANTALLAS ACÚSTICAS

SUBTRAMO 5

PPKK. PLATAFORMA = 500+018,685 AL 508+222
PPKK. P.ACÚSTICAS = 19+001,74 AL 27+222,31

LEYENDA:

- TRAMOS DE PANTALLAS PROYECTADAS 2,4,6,8 Y 12
  - LOCALIZACIÓN EN PLATAFORMA (CIMENTACIÓN)
  - LOCALIZACIÓN EN VIADUCTO
- TRAMOS DE PANTALLAS PROYECTADAS 3,5,7,9 Y 13
  - LOCALIZACIÓN EN PLATAFORMA (CIMENTACIÓN)
  - LOCALIZACIÓN EN VIADUCTO
- PANTALLAS EXISTENTES
- TRAMOS DE PANTALLAS A DESMANTELAR
- TRAZADO EJE PLATAFORMA
- LÍNEA DE EXPROPIACIÓN
- P-- PUNTO COORDENADA DE INICIO/FIN PANTALLA

PANTALLA ACÚSTICA					PUNTOS DE REPLANTEO					TIPOLOGÍA Y CIMENTACIÓN
ID Pantalla	Longitud (m)	Altura (m)	PK Inicio	PK Final	Punto Num	Coordenadas Pto. Inicial		Coordenadas Pto. Final		(Estructura de apoyo)
P2018_5_32	50,00	7	24+933	24+984	P95-P96	530028,55	4693962,76	530021,85	4694012,31	Pantalla metálica de doble absorción
P2018_5_33	72,00	4	25+003	25+075	P97-P98	530034,01	4694034,60	530019,15	4694105,05	Pantalla metálica

adif ALTA VELOCIDAD

TÍTULO
PROYECTO DE PROTECCIONES ACÚSTICAS DEL EJE ATLÁNTICO DE ALTA VELOCIDAD. TRAMO: VIGO-PADRÓN

AUTOR DEL PROYECTO:
ineco
MARÍA HORTENSIA PÉREZ LÓPEZ

ESCALA ORIGINAL A3
1:1.000
0 10 20m
Numérica Gráfica

FECHA
FEBRERO 2021

TÍTULO DEL PLANO
ANEJO 19. EXPROPIACIONES
PLANTA GENERAL
SUBTRAMO 5: VILABOA - PONTEVEDRA

Nº DE PLANO
A19.3.4
Hoja 12 de 16

P:\2017\17187402_doc_tecnica\02_03_Ejecución\22_Expropiaciones\GAEI\FASE 4_DOC. ADICIONAL\ABIERTO\E-01\A19.3.4_PLANTAS_subtramo 5.dwg

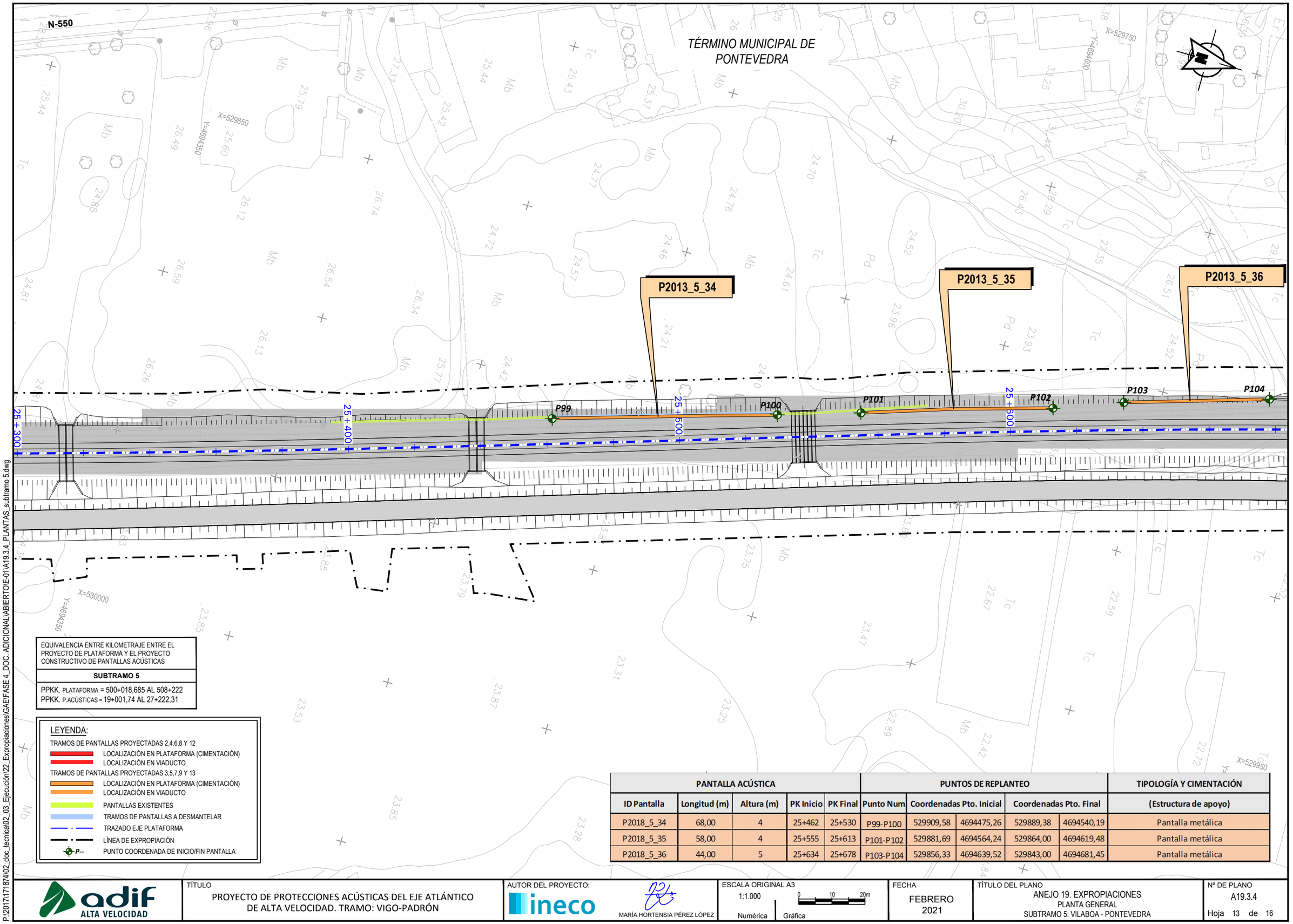

EQUIVALENCIA ENTRE KILOMETRAJE ENTRE EL PROYECTO DE PLATAFORMA Y EL PROYECTO CONSTRUCTIVO DE PANTALLAS ACÚSTICAS

SUBTRAMO 5

PPKK. PLATAFORMA = 500+018,685 AL 508+222
PPKK. P.ACÚSTICAS = 19+001,74 AL 27+222,31

LEYENDA:

TRAMOS DE PANTALLAS PROYECTADAS 2,4,6,8 Y 12
- LOCALIZACIÓN EN PLATAFORMA (CIMENTACIÓN)
- LOCALIZACIÓN EN VIADUCTO

TRAMOS DE PANTALLAS PROYECTADAS 3,5,7,9 Y 13
- LOCALIZACIÓN EN PLATAFORMA (CIMENTACIÓN)
- LOCALIZACIÓN EN VIADUCTO
- PANTALLAS EXISTENTES
- TRAMOS DE PANTALLAS A DESMANTELAR
- TRAZADO EJE PLATAFORMA
- LÍNEA DE EXPROPIACIÓN
- P-- PUNTO COORDENADA DE INICIO/FIN PANTALLA

PANTALLA ACÚSTICA					PUNTOS DE REPLANTEO					TIPOLOGÍA Y CIMENTACIÓN
ID Pantalla	Longitud (m)	Altura (m)	PK Inicio	PK Final	Punto Num	Coordenadas Pto. Inicial		Coordenadas Pto. Final		(Estructura de apoyo)
P2018_5_34	68,00	4	25+462	25+530	P99-P100	529909,58	4694475,26	529889,38	4694540,19	Pantalla metálica
P2018_5_35	58,00	4	25+555	25+613	P101-P102	529881,69	4694564,24	529864,00	4694619,48	Pantalla metálica
P2018_5_36	44,00	5	25+634	25+678	P103-P104	529856,33	4694639,52	529843,00	4694681,45	Pantalla metálica

adif ALTA VELOCIDAD

TÍTULO
PROYECTO DE PROTECCIONES ACÚSTICAS DEL EJE ATLÁNTICO DE ALTA VELOCIDAD. TRAMO: VIGO-PADRÓN

AUTOR DEL PROYECTO:
ineco
MARÍA HORTENSIA PÉREZ LÓPEZ

ESCALA ORIGINAL A3
1:1.000 (Numérica)
0 10 20m (Gráfica)

FECHA
FEBRERO 2021

TÍTULO DEL PLANO
ANEJO 19. EXPROPIACIONES
PLANTA GENERAL
SUBTRAMO 5: VILABOA - PONTEVEDRA

Nº DE PLANO
A19.3.4
Hoja 13 de 16

P:\20171171874\02_doc_tecnica\02_03_Ejecución\22_Expropiaciones\GAE\FASE 4_DOC. ADICIONAL\ABIERTO\E-01\A19.3.4_PLANTAS_subtramo 5.dwg

TÉRMINO MUNICIPAL DE PONTEVEDRA

P2019_5_37

Pantalla existente 26

Pantalla existente 27

P106

P105

26+100

25+900

EQUIVALENCIA ENTRE KILOMETRAJE ENTRE EL PROYECTO DE PLATAFORMA Y EL PROYECTO CONSTRUCTIVO DE PANTALLAS ACÚSTICAS

SUBTRAMO 5

PPKK. PLATAFORMA = 500+018,685 AL 508+222
PPKK. P.ACÚSTICAS = 19+001,74 AL 27+222,31

LEYENDA:

TRAMOS DE PANTALLAS PROYECTADAS 2,4,6,8 Y 12
- LOCALIZACIÓN EN PLATAFORMA (CIMENTACIÓN)
- LOCALIZACIÓN EN VIADUCTO

TRAMOS DE PANTALLAS PROYECTADAS 3,5,7,9 Y 13
- LOCALIZACIÓN EN PLATAFORMA (CIMENTACIÓN)
- LOCALIZACIÓN EN VIADUCTO

- PANTALLAS EXISTENTES
- TRAMOS DE PANTALLAS A DESMANTELAR
- TRAZADO EJE PLATAFORMA
- LÍNEA DE EXPROPIACIÓN
- P-- PUNTO COORDENADA DE INICIO/FIN PANTALLA

PANTALLA ACÚSTICA					PUNTOS DE REPLANTEO					TIPOLOGÍA Y CIMENTACIÓN
ID Pantalla	Longitud (m)	Altura (m)	PK Inicio	PK Final	Punto Num	Coordenadas Pto. Inicial		Coordenadas Pto. Final		(Estructura de apoyo)
P2018_5_37	116,00	4	25+896	26+011	P105-P106	529795,69	4694894,52	529782,58	4695009,69	Pantalla metálica

P:\2017\17187402_doc_tecnica\02_03_Ejecución\22_Expropiaciones\GAE\FASE 4_DOC. ADICIONAL\ABIERTO\E-01\A19.3.4_PLANTAS_subtramo 5.dwg

adif ALTA VELOCIDAD

TÍTULO
PROYECTO DE PROTECCIONES ACÚSTICAS DEL EJE ATLÁNTICO DE ALTA VELOCIDAD. TRAMO: VIGO-PADRÓN

AUTOR DEL PROYECTO:
ineco
MARÍA HORTENSIA PÉREZ LÓPEZ

ESCALA ORIGINAL A3
1:1.000
0 10 20m
Numérica Gráfica

FECHA
FEBRERO 2021

TÍTULO DEL PLANO
ANEJO 19. EXPROPIACIONES
PLANTA GENERAL
SUBTRAMO 5: VILABOA - PONTEVEDRA

Nº DE PLANO
A19.3.4
Hoja 14 de 16

TÉRMINO MUNICIPAL DE PONTEVEDRA

Pantalla existente 28

Pantalla existente 29

P2013_5_38

P107

P108

26+200

26+300

26+400

26+500

EQUIVALENCIA ENTRE KILOMETRAJE ENTRE EL PROYECTO DE PLATAFORMA Y EL PROYECTO CONSTRUCTIVO DE PANTALLAS ACÚSTICAS

SUBTRAMO 5

PPKK. PLATAFORMA = 500+018,685 AL 508+222
PPKK. P.ACÚSTICAS = 19+001,74 AL 27+222,31

LEYENDA:

TRAMOS DE PANTALLAS PROYECTADAS 2,4,6,8 Y 12
- LOCALIZACIÓN EN PLATAFORMA (CIMENTACIÓN)
- LOCALIZACIÓN EN VIADUCTO

TRAMOS DE PANTALLAS PROYECTADAS 3,5,7,9 Y 13
- LOCALIZACIÓN EN PLATAFORMA (CIMENTACIÓN)
- LOCALIZACIÓN EN VIADUCTO

- PANTALLAS EXISTENTES
- TRAMOS DE PANTALLAS A DESMANTELAR
- TRAZADO EJE PLATAFORMA
- LÍNEA DE EXPROPIACIÓN
- P-- PUNTO COORDENADA DE INICIO/FIN PANTALLA

PANTALLA ACÚSTICA					PUNTOS DE REPLANTEO					TIPOLOGÍA Y CIMENTACIÓN
ID Pantalla	Longitud (m)	Altura (m)	PK Inicio	PK Final	Punto Num	Coordenadas Pto. Inicial		Coordenadas Pto. Final		(Estructura de apoyo)
P2018_5_38	104,00	3	26+356	26+458	P107-P108	529782,09	4695352,72	529793,52	4695456,08	Pantalla metálica

P:\2017\17187\4\02_doc_tecnica\02_03_Ejecución\22_Expropiaciones\GAEIFASE4_DOC_ADICIONAL\ABIERTOIE-01\A19.3.4_PLANTAS_subtramo 5.dwg

adif ALTA VELOCIDAD

TÍTULO
PROYECTO DE PROTECCIONES ACÚSTICAS DEL EJE ATLÁNTICO DE ALTA VELOCIDAD. TRAMO: VIGO-PADRÓN

AUTOR DEL PROYECTO:
ineco
MARÍA HORTENSIA PÉREZ LÓPEZ

ESCALA ORIGINAL A3
1:1.000
0 10 20m
Numérica Gráfica

FECHA
FEBRERO 2021

TÍTULO DEL PLANO
ANEJO 19. EXPROPIACIONES
PLANTA GENERAL
SUBTRAMO 5: VILABOA - PONTEVEDRA

Nº DE PLANO
A19.3.4
Hoja 15 de 16

TÉRMINO MUNICIPAL DE PONTEVEDRA

P2019_5_39

P2019_5_40

P2019_5_41

P109

P110

P111

P112

P113

26+800

26+900

27+000

Tramo de Pantalla Existente 30
(H=2,5 m; L=241 m) a desmantelar en 56 m

Pantalla existente 30

Tramo de Pantalla Existente 30
(H=2,5 m; L=241 m) a desmantelar en 124 m

EQUIVALENCIA ENTRE KILOMETRAJE ENTRE EL PROYECTO DE PLATAFORMA Y EL PROYECTO CONSTRUCTIVO DE PANTALLAS ACÚSTICAS

SUBTRAMO 5

PPKK. PLATAFORMA = 500+018,685 AL 508+222
PPKK. P.ACÚSTICAS = 19+001,74 AL 27+222,31

LEYENDA:

TRAMOS DE PANTALLAS PROYECTADAS 2,4,6,8 Y 12
- LOCALIZACIÓN EN PLATAFORMA (CIMENTACIÓN)
- LOCALIZACIÓN EN VIADUCTO

TRAMOS DE PANTALLAS PROYECTADAS 3,5,7,9 Y 13
- LOCALIZACIÓN EN PLATAFORMA (CIMENTACIÓN)
- LOCALIZACIÓN EN VIADUCTO
- PANTALLAS EXISTENTES
- TRAMOS DE PANTALLAS A DESMANTELAR
- TRAZADO EJE PLATAFORMA
- LÍNEA DE EXPROPIACIÓN
- P-- PUNTO COORDENADA DE INICIO/FIN PANTALLA

PANTALLA ACÚSTICA					PUNTOS DE REPLANTEO					TIPOLOGÍA Y CIMENTACIÓN
ID Pantalla	Longitud (m)	Altura (m)	PK Inicio	PK Final	Punto Num	Coordenadas Pto. Inicial		Coordenadas Pto. Final		(Estructura de apoyo)
P2018_5_39	64,00	4	26+749	26+813	P109-P110	529839,74	4695743,97	529853,22	4695806,55	Pantalla metálica
P2018_5_40	56,00	3,5	26+813	26+869	P110-P111	529853,22	4695806,55	529864,70	4695861,34	Pantalla metálica
P2018_5_41	124,00	6	26+936	27+059	P112-P113	529879,21	4695926,84	529895,58	4696048,69	Pantalla metálica de doble absorción

adif ALTA VELOCIDAD

TÍTULO
PROYECTO DE PROTECCIONES ACÚSTICAS DEL EJE ATLÁNTICO DE ALTA VELOCIDAD. TRAMO: VIGO-PADRÓN

AUTOR DEL PROYECTO:
ineco
MARÍA HORTENSIA PÉREZ LÓPEZ

ESCALA ORIGINAL A3
1:1.000 (Numérica)
0 10 20m (Gráfica)

FECHA
FEBRERO 2021

TÍTULO DEL PLANO
ANEJO 19. EXPROPIACIONES
PLANTA GENERAL
SUBTRAMO 5: VILABOA - PONTEVEDRA

Nº DE PLANO
A19.3.4
Hoja 16 de 16

P:\20171171874\02_doc_tecnica\02_03_Ejecución\22_Expropiaciones\GAE\FASE 4_DOC. ADICIONAL\ABIERTO\IE-01\A19.3.4_PLANTAS_subtramo 5.dwg

TÉRMINO MUNICIPAL DE PONTEVEDRA

Término Municipal de Pontevedra

RIO TOMEZA
PK.17+578

PASO INF. CTRA.
PK.17+658

P2019_6_1

P114

P115

27+300
0+0

27+400
0+0

27+500
0+0

27+600
0+0

NAVE

ESTACIÓN DE P

EQUIVALENCIA ENTRE KILOMETRAJE ENTRE EL PROYECTO DE PLATAFORMA Y EL PROYECTO CONSTRUCTIVO DE PANTALLAS ACÚSTICAS

SUBTRAMO 6

PPKK. PLATAFORMA = 0+000 AL 6+837
PPKK. P.ACÚSTICAS = 27+222,31 AL 33+942,00

LEYENDA:

TRAMOS DE PANTALLAS PROYECTADAS 2,4,6,8 Y 12
- LOCALIZACIÓN EN PLATAFORMA (CIMENTACIÓN)
- LOCALIZACIÓN EN VIADUCTO

TRAMOS DE PANTALLAS PROYECTADAS 3,5,7,9 Y 13
- LOCALIZACIÓN EN PLATAFORMA (CIMENTACIÓN)
- LOCALIZACIÓN EN VIADUCTO

- PANTALLAS EXISTENTES
- TRAMOS DE PANTALLAS A DESMANTELAR
- TRAZADO EJE PLATAFORMA
- LÍNEA DE EXPROPIACIÓN
- P-- PUNTO COORDENADA DE INICIO/FIN PANTALLA

PANTALLA ACÚSTICA					PUNTOS DE REPLANTEO					TIPOLOGÍA Y CIMENTACIÓN
ID Pantalla	Longitud (m)	Altura (m)	PK Inicio	PK Final	Punto Num	Coordenadas Pto. Inicial		Coordenadas Pto. Final		(Estructura de apoyo)
P2018_6_1	56,00	4,5	27+420	27+476	P114-P115	529941,11	4696406,06	529943,09	4696462,02	Pantalla metálica

adif ALTA VELOCIDAD

TÍTULO
PROYECTO DE PROTECCIONES ACÚSTICAS DEL EJE ATLÁNTICO DE ALTA VELOCIDAD. TRAMO: VIGO-PADRÓN

AUTOR DEL PROYECTO:
ineco
MARÍA HORTENSIA PÉREZ LÓPEZ

ESCALA ORIGINAL A3
1:1.000
0 10 20m
Numérica Gráfica

FECHA
FEBRERO 2021

TÍTULO DEL PLANO
ANEJO 19. EXPROPIACIONES
PLANTA GENERAL
SUBTRAMO 6: PONTEVEDRA - CERPONZONS

Nº DE PLANO
A19.3.5
Hoja 1 de 10

P:\2017\17187\4\02_doc_tecnica\02_03_Ejecucion\22_Expropiaciones\GAEI\FASE 4_DOC. ADICIONAL\ABIERTO\E-01\A19.3.5_PLANTAS_subtramo 6.dwg

TÉRMINO MUNICIPAL DE
PONTEVEDRA

P2019_6_2

P116

P117

28+000

28+100

28+200

28+300

EQUIVALENCIA ENTRE KILOMETRAJE ENTRE EL PROYECTO DE PLATAFORMA Y EL PROYECTO CONSTRUCTIVO DE PANTALLAS ACÚSTICAS

SUBTRAMO 6

PPKK. PLATAFORMA = 0+000 AL 6+837
PPKK. P.ACÚSTICAS = 27+222,31 AL 33+942,00

LEYENDA:

TRAMOS DE PANTALLAS PROYECTADAS 2,4,6,8 Y 12
- LOCALIZACIÓN EN PLATAFORMA (CIMENTACIÓN)
- LOCALIZACIÓN EN VIADUCTO

TRAMOS DE PANTALLAS PROYECTADAS 3,5,7,9 Y 13
- LOCALIZACIÓN EN PLATAFORMA (CIMENTACIÓN)
- LOCALIZACIÓN EN VIADUCTO

- PANTALLAS EXISTENTES
- TRAMOS DE PANTALLAS A DESMANTELAR
- TRAZADO EJE PLATAFORMA
- LÍNEA DE EXPROPIACIÓN
- P-- PUNTO COORDENADA DE INICIO/FIN PANTALLA

PANTALLA ACÚSTICA					PUNTOS DE REPLANTEO					TIPOLOGÍA Y CIMENTACIÓN
ID Pantalla	Longitud (m)	Altura (m)	PK Inicio	PK Final	Punto Num	Coordenadas Pto. Inicial		Coordenadas Pto. Final		(Estructura de apoyo)
P2018_6_2	136,00	4,5	27+985	28+120	P116-P117	530010,20	4696965,68	530026,83	4697100,66	Pantalla metálica

P:\2017\17187402_doc_tecnica\02_03_Ejecución\22_Expropiaciones\GAEIFASE 4_DOC. ADICIONAL\ABIERTO\E-01\A19.3.5_PLANTAS_subtramo 6.dwg

adif ALTA VELOCIDAD

TÍTULO
PROYECTO DE PROTECCIONES ACÚSTICAS DEL EJE ATLÁNTICO DE ALTA VELOCIDAD. TRAMO: VIGO-PADRÓN

AUTOR DEL PROYECTO:
ineco
MARÍA HORTENSIA PÉREZ LÓPEZ

ESCALA ORIGINAL A3
1:1.000 Numérica
0 10 20m Gráfica

FECHA
FEBRERO 2021

TÍTULO DEL PLANO
ANEJO 19. EXPROPIACIONES
PLANTA GENERAL
SUBTRAMO 6: PONTEVEDRA - CERPONZONS

Nº DE PLANO
A19.3.5
Hoja 2 de 10

TÉRMINO MUNICIPAL DE PONTEVEDRA

AMPLIACIÓN CUBRIMIENTO PONTEVEDRA

28+300 | 28+400 | 28+500 | 28+600

EQUIVALENCIA ENTRE KILOMETRAJE ENTRE EL PROYECTO DE PLATAFORMA Y EL PROYECTO CONSTRUCTIVO DE PANTALLAS ACÚSTICAS

SUBTRAMO 6
PPKK. PLATAFORMA = 0+000 AL 6+837
PPKK. P.ACÚSTICAS = 27+222,31 AL 33+942,00

LEYENDA:

- TRAMOS DE PANTALLAS PROYECTADAS 2,4,6,8 Y 12
  - LOCALIZACIÓN EN PLATAFORMA (CIMENTACIÓN)
  - LOCALIZACIÓN EN VIADUCTO
- TRAMOS DE PANTALLAS PROYECTADAS 3,5,7,9 Y 13
  - LOCALIZACIÓN EN PLATAFORMA (CIMENTACIÓN)
  - LOCALIZACIÓN EN VIADUCTO
- PANTALLAS EXISTENTES
- TRAMOS DE PANTALLAS A DESMANTELAR
- TRAZADO EJE PLATAFORMA
- LÍNEA DE EXPROPIACIÓN
- P-- PUNTO COORDENADA DE INICIO/FIN PANTALLA

PANTALLA ACÚSTICA					PUNTOS DE REPLANTEO				TIPOLOGÍA Y CIMENTACIÓN
ID Pantalla	Longitud (m)	Altura (m)	PK Inicio	PK Final	Punto Num	Coordenadas Pto. Inicial		Coordenadas Pto. Final	(Estructura de apoyo)
P2018_6_2	136,00	4,5	27+985	28+120	P116-P117	530010,20	4696965,68	530026,83	4697100,66	Pantalla metálica

P:\2017\17187402_doc_tecnica\02_03_Ejecución\22_Expropiaciones\GAEIFASE 4_DOC. ADICIONAL\ABIERTO\E-01\A19.3.5_PLANTAS_subtramo 6.dwg

adif ALTA VELOCIDAD

TÍTULO
PROYECTO DE PROTECCIONES ACÚSTICAS DEL EJE ATLÁNTICO DE ALTA VELOCIDAD. TRAMO: VIGO-PADRÓN

AUTOR DEL PROYECTO:
ineco
MARÍA HORTENSIA PÉREZ LÓPEZ

ESCALA ORIGINAL A3
1:1.000 (Numérica)
0 10 20m (Gráfica)

FECHA
FEBRERO 2021

TÍTULO DEL PLANO
ANEJO 19. EXPROPIACIONES
PLANTA GENERAL
SUBTRAMO 6: PONTEVEDRA - CERPONZONS

Nº DE PLANO
A19.3.5
Hoja 3 de 10

TÉRMINO MUNICIPAL DE
PONTEVEDRA

Municipal de Pontevedra

28+700
1+0
28+800
1+0
28+900
1+0
29+000
1+0

P118
P119

P2019_6_3

EQUIVALENCIA ENTRE KILOMETRAJE ENTRE EL PROYECTO DE PLATAFORMA Y EL PROYECTO CONSTRUCTIVO DE PANTALLAS ACÚSTICAS

SUBTRAMO 6

PPKK. PLATAFORMA = 0+000 AL 6+837
PPKK. P.ACÚSTICAS = 27+222,31 AL 33+942,00

LEYENDA:

TRAMOS DE PANTALLAS PROYECTADAS 2,4,6,8 Y 12
- LOCALIZACIÓN EN PLATAFORMA (CIMENTACIÓN)
- LOCALIZACIÓN EN VIADUCTO

TRAMOS DE PANTALLAS PROYECTADAS 3,5,7,9 Y 13
- LOCALIZACIÓN EN PLATAFORMA (CIMENTACIÓN)
- LOCALIZACIÓN EN VIADUCTO
- PANTALLAS EXISTENTES
- TRAMOS DE PANTALLAS A DESMANTELAR
- TRAZADO EJE PLATAFORMA
- LÍNEA DE EXPROPIACIÓN
- P-- PUNTO COORDENADA DE INICIO/FIN PANTALLA

PANTALLA ACÚSTICA					PUNTOS DE REPLANTEO					TIPOLOGÍA Y CIMENTACIÓN
ID Pantalla	Longitud (m)	Altura (m)	PK Inicio	PK Final	Punto Num	Coordenadas Pto. Inicial		Coordenadas Pto. Final		(Estructura de apoyo)
P2018_6_3	28,00	3,5	28+827	28+855	P118-P119	530272,15	4697761,83	530281,65	4697788,17	Pantalla metálica

P:\2017\17187402_doc_tecnica\02_03_Ejecución\22_Expropiaciones\GAEIFASE 4_DOC. ADICIONALIABIERTOJE-01\A19.3.5_PLANTAS_subtramo 6.dwg

adif ALTA VELOCIDAD

TÍTULO
PROYECTO DE PROTECCIONES ACÚSTICAS DEL EJE ATLÁNTICO DE ALTA VELOCIDAD. TRAMO: VIGO-PADRÓN

AUTOR DEL PROYECTO:
ineco
MARÍA HORTENSIA PÉREZ LÓPEZ

ESCALA ORIGINAL A3
1:1.000
0 10 20m
Numérica Gráfica

FECHA
FEBRERO 2021

TÍTULO DEL PLANO
ANEJO 19. EXPROPIACIONES
PLANTA GENERAL
SUBTRAMO 6: PONTEVEDRA - CERPONZONS

Nº DE PLANO
A19.3.5
Hoja 4 de 10

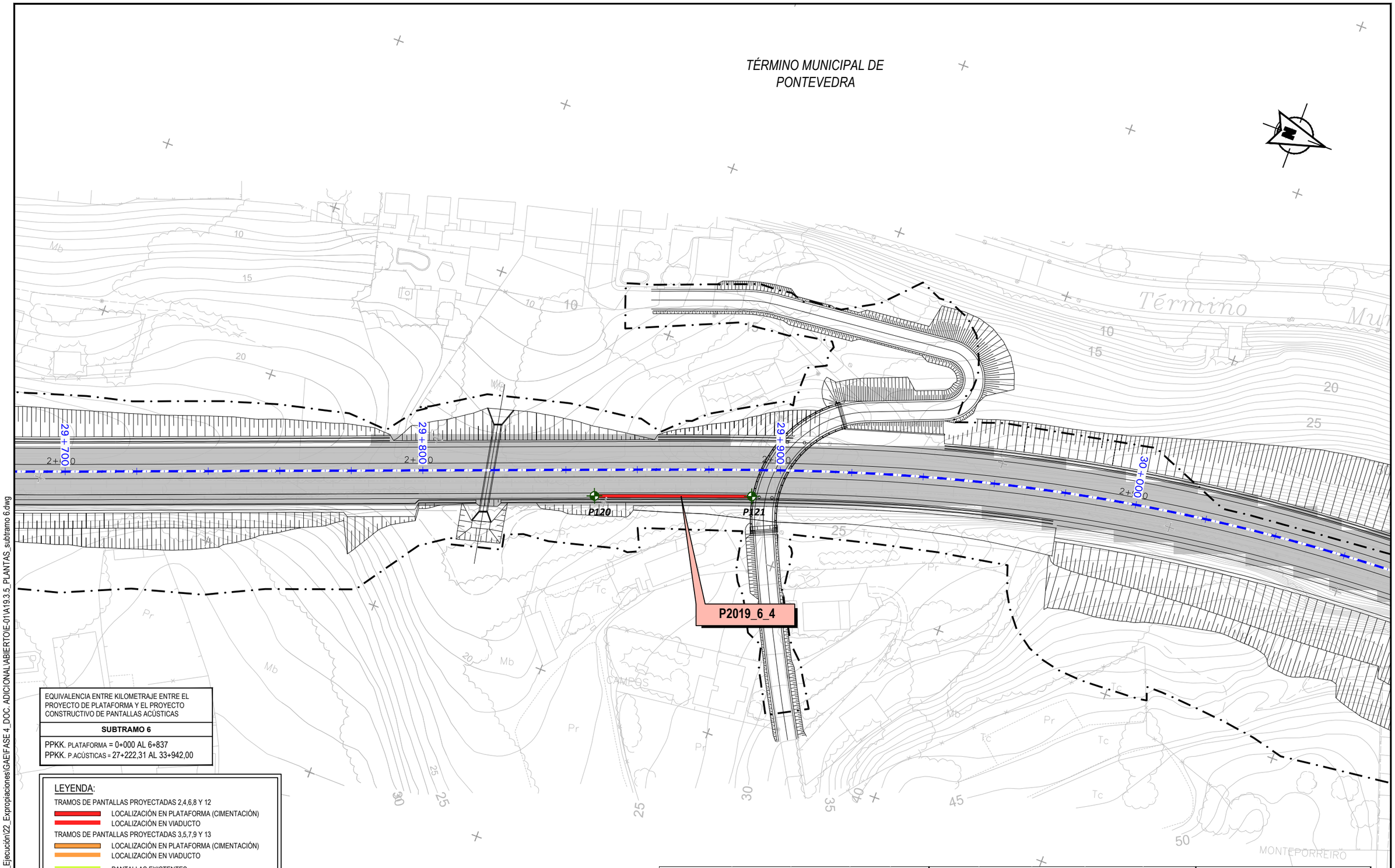

EQUIVALENCIA ENTRE KILOMETRAJE ENTRE EL PROYECTO DE PLATAFORMA Y EL PROYECTO CONSTRUCTIVO DE PANTALLAS ACÚSTICAS

SUBTRAMO 6

PPKK. PLATAFORMA = 0+000 AL 6+837
PPKK. P.ACÚSTICAS = 27+222,31 AL 33+942,00

LEYENDA:

TRAMOS DE PANTALLAS PROYECTADAS 2,4,6,8 Y 12
- LOCALIZACIÓN EN PLATAFORMA (CIMENTACIÓN)
- LOCALIZACIÓN EN VIADUCTO

TRAMOS DE PANTALLAS PROYECTADAS 3,5,7,9 Y 13
- LOCALIZACIÓN EN PLATAFORMA (CIMENTACIÓN)
- LOCALIZACIÓN EN VIADUCTO
- PANTALLAS EXISTENTES
- TRAMOS DE PANTALLAS A DESMANTELAR
- TRAZADO EJE PLATAFORMA
- LÍNEA DE EXPROPIACIÓN
- P-- PUNTO COORDENADA DE INICIO/FIN PANTALLA

PANTALLA ACÚSTICA					PUNTOS DE REPLANTEO					TIPOLOGÍA Y CIMENTACIÓN
ID Pantalla	Longitud (m)	Altura (m)	PK Inicio	PK Final	Punto Num	Coordenadas Pto. Inicial		Coordenadas Pto. Final		(Estructura de apoyo)
P2018_6_4	44,00	4	29+848	29+892	P120-P121	530349,30	4698746,70	530333,68	4698787,84	Pantalla metálica

P:\2017\171874\02_doc_tecnica\02_03_Ejecución\22_Expropiaciones\GAE\FASE 4_DOC. ADICIONAL\ABIERTO\E-01\A19.3.5_PLANTAS_subtramo 6.dwg

adif ALTA VELOCIDAD

TÍTULO
PROYECTO DE PROTECCIONES ACÚSTICAS DEL EJE ATLÁNTICO DE ALTA VELOCIDAD. TRAMO: VIGO-PADRÓN

AUTOR DEL PROYECTO: ineco
MARÍA HORTENSIA PÉREZ LÓPEZ

ESCALA ORIGINAL A3
1:1.000 Numérica
0 10 20m Gráfica

FECHA
FEBRERO 2021

TÍTULO DEL PLANO
ANEJO 19. EXPROPIACIONES
PLANTA GENERAL
SUBTRAMO 6: PONTEVEDRA - CERPONZONS

Nº DE PLANO
A19.3.5
Hoja 5 de 10

TÉRMINO MUNICIPAL DE
PONTEVEDRA

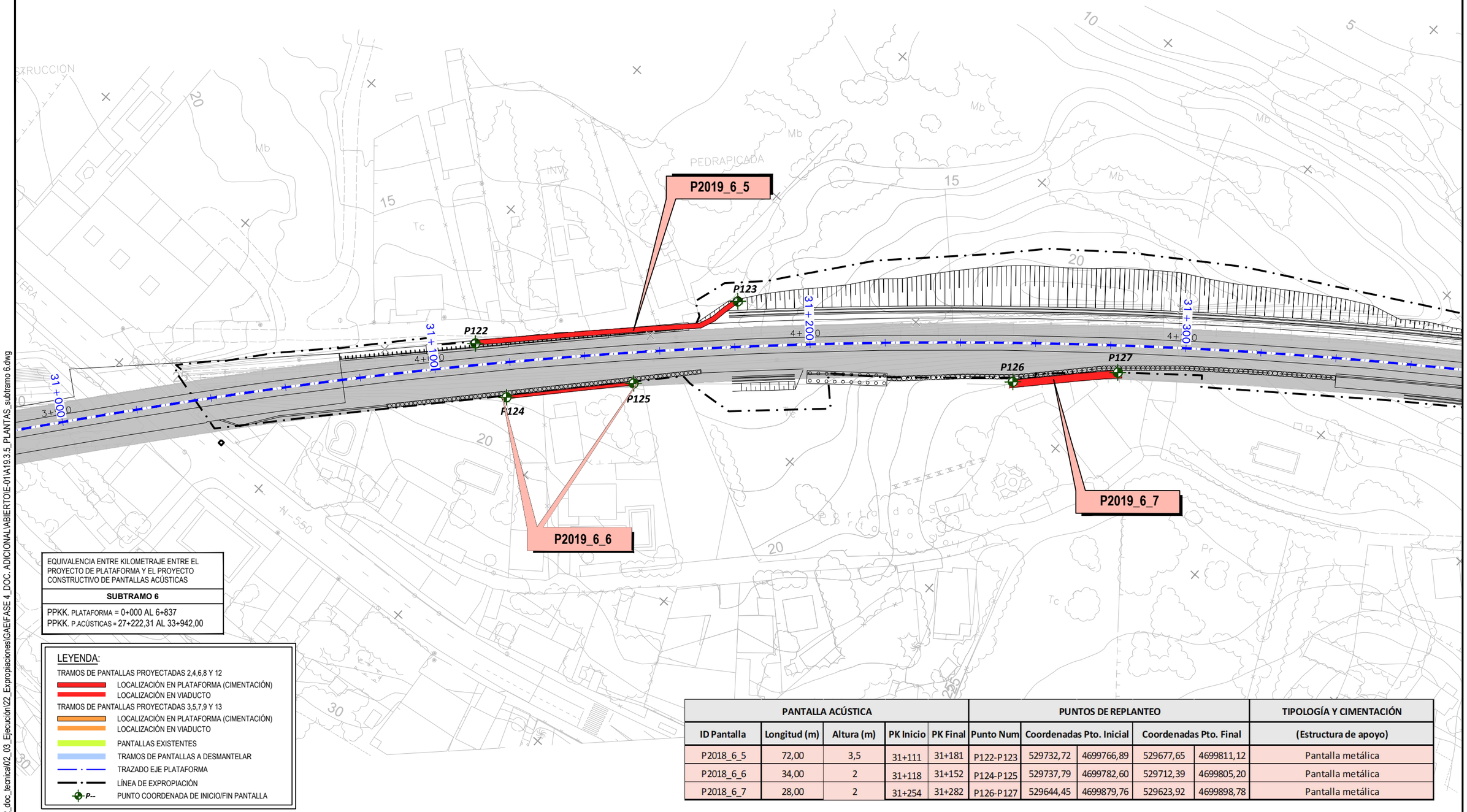

EQUIVALENCIA ENTRE KILOMETRAJE ENTRE EL PROYECTO DE PLATAFORMA Y EL PROYECTO CONSTRUCTIVO DE PANTALLAS ACÚSTICAS

SUBTRAMO 6

PPKK. PLATAFORMA = 0+000 AL 6+837
PPKK. P.ACÚSTICAS = 27+222,31 AL 33+942,00

LEYENDA:

- TRAMOS DE PANTALLAS PROYECTADAS 2,4,6,8 Y 12
  - LOCALIZACIÓN EN PLATAFORMA (CIMENTACIÓN)
  - LOCALIZACIÓN EN VIADUCTO
- TRAMOS DE PANTALLAS PROYECTADAS 3,5,7,9 Y 13
  - LOCALIZACIÓN EN PLATAFORMA (CIMENTACIÓN)
  - LOCALIZACIÓN EN VIADUCTO
- PANTALLAS EXISTENTES
- TRAMOS DE PANTALLAS A DESMANTELAR
- TRAZADO EJE PLATAFORMA
- LÍNEA DE EXPROPIACIÓN
- P-- PUNTO COORDENADA DE INICIO/FIN PANTALLA

PANTALLA ACÚSTICA					PUNTOS DE REPLANTEO					TIPOLOGÍA Y CIMENTACIÓN
ID Pantalla	Longitud (m)	Altura (m)	PK Inicio	PK Final	Punto Num	Coordenadas Pto. Inicial		Coordenadas Pto. Final		(Estructura de apoyo)
P2018_6_5	72,00	3,5	31+111	31+181	P122-P123	529732,72	4699766,89	529677,65	4699811,12	Pantalla metálica
P2018_6_6	34,00	2	31+118	31+152	P124-P125	529737,79	4699782,60	529712,39	4699805,20	Pantalla metálica
P2018_6_7	28,00	2	31+254	31+282	P126-P127	529644,45	4699879,76	529623,92	4699898,78	Pantalla metálica

P:\2017\17187402_doc_tecnico\02_03_Ejecución\22_Expropiaciones\GAEIFASE 4_DOC. ADICIONAL\ABIERTO\E-01\A19.3.5_PLANTAS_subtramo 6.dwg

adif ALTA VELOCIDAD

TÍTULO
PROYECTO DE PROTECCIONES ACÚSTICAS DEL EJE ATLÁNTICO DE ALTA VELOCIDAD. TRAMO: VIGO-PADRÓN

AUTOR DEL PROYECTO:
ineco
MARÍA HORTENSIA PÉREZ LÓPEZ

ESCALA ORIGINAL A3
1:1.000
Numérica
0 10 20m
Gráfica

FECHA
FEBRERO 2021

TÍTULO DEL PLANO
ANEJO 19. EXPROPIACIONES
PLANTA GENERAL
SUBTRAMO 6: PONTEVEDRA - CERPONZONS

Nº DE PLANO
A19.3.5
Hoja 6 de 10

TÉRMINO MUNICIPAL DE
PONTEVEDRA

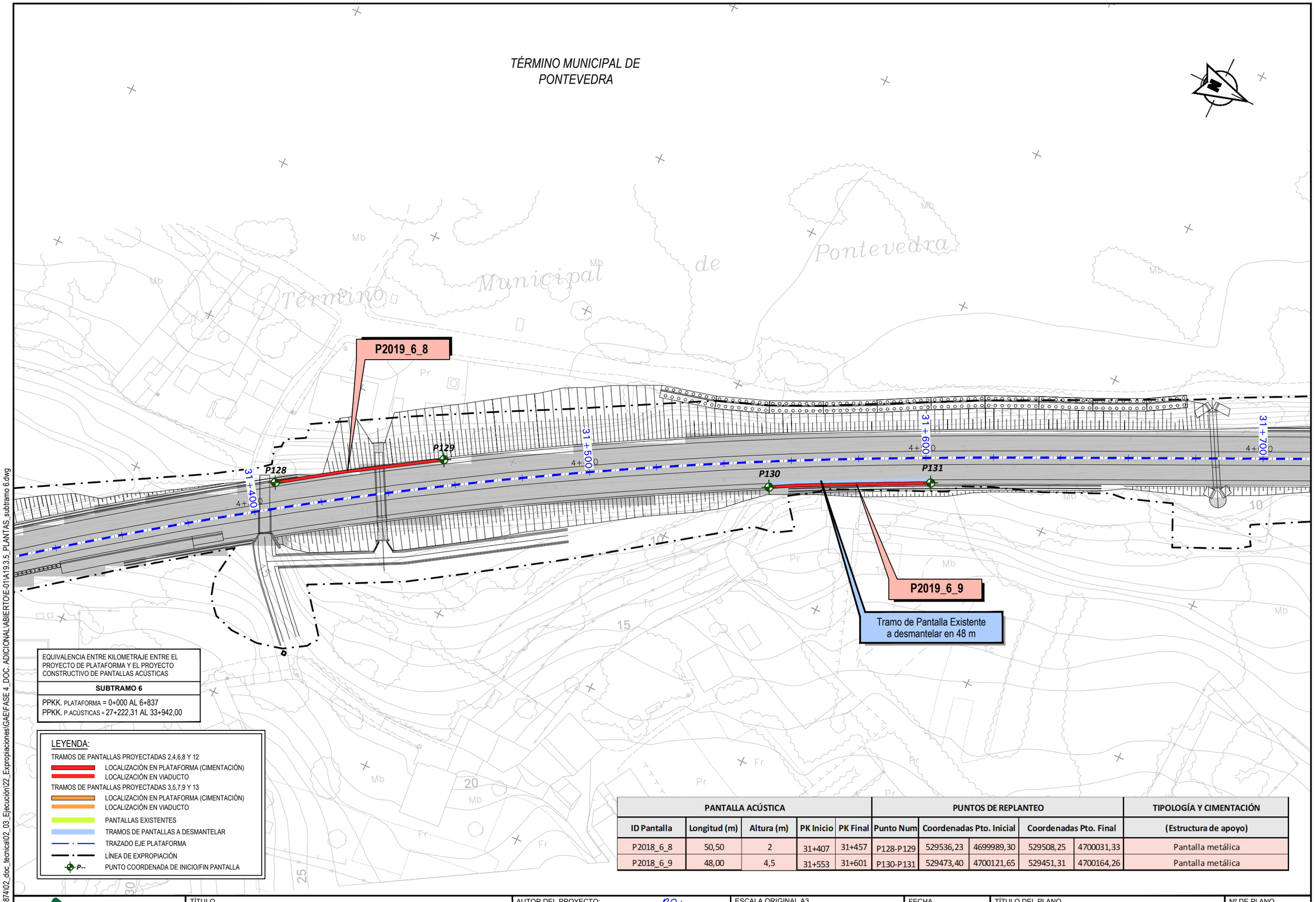

EQUIVALENCIA ENTRE KILOMETRAJE ENTRE EL PROYECTO DE PLATAFORMA Y EL PROYECTO CONSTRUCTIVO DE PANTALLAS ACÚSTICAS

SUBTRAMO 6

PPKK. PLATAFORMA = 0+000 AL 6+837
PPKK. P.ACÚSTICAS = 27+222,31 AL 33+942,00

LEYENDA:

TRAMOS DE PANTALLAS PROYECTADAS 2,4,6,8 Y 12
- LOCALIZACIÓN EN PLATAFORMA (CIMENTACIÓN)
- LOCALIZACIÓN EN VIADUCTO

TRAMOS DE PANTALLAS PROYECTADAS 3,5,7,9 Y 13
- LOCALIZACIÓN EN PLATAFORMA (CIMENTACIÓN)
- LOCALIZACIÓN EN VIADUCTO

- PANTALLAS EXISTENTES
- TRAMOS DE PANTALLAS A DESMANTELAR
- TRAZADO EJE PLATAFORMA
- LÍNEA DE EXPROPIACIÓN
- P-- PUNTO COORDENADA DE INICIO/FIN PANTALLA

PANTALLA ACÚSTICA					PUNTOS DE REPLANTEO					TIPOLOGÍA Y CIMENTACIÓN
ID Pantalla	Longitud (m)	Altura (m)	PK Inicio	PK Final	Punto Num	Coordenadas Pto. Inicial		Coordenadas Pto. Final		(Estructura de apoyo)
P2018_6_8	50,50	2	31+407	31+457	P128-P129	529536,23	4699989,30	529508,25	4700031,33	Pantalla metálica
P2018_6_9	48,00	4,5	31+553	31+601	P130-P131	529473,40	4700121,65	529451,31	4700164,26	Pantalla metálica

adif ALTA VELOCIDAD

TÍTULO
PROYECTO DE PROTECCIONES ACÚSTICAS DEL EJE ATLÁNTICO DE ALTA VELOCIDAD. TRAMO: VIGO-PADRÓN

AUTOR DEL PROYECTO:
ineco
MARÍA HORTENSIA PÉREZ LÓPEZ

ESCALA ORIGINAL A3
1:1.000 (Numérica)
0 10 20m (Gráfica)

FECHA
FEBRERO 2021

TÍTULO DEL PLANO
ANEJO 19. EXPROPIACIONES
PLANTA GENERAL
SUBTRAMO 6: PONTEVEDRA - CERPONZONS

Nº DE PLANO
A19.3.5
Hoja 7 de 10

P:\2017\17187402_doc_tecnica\02_03_Ejecución\22_Expropiaciones\GAE\FASE 4_DOC. ADICIONAL\ABIERTO\E-01\A19.3.5_PLANTAS_subtramo 6.dwg

TÉRMINO MUNICIPAL DE PONTEVEDRA

PONTECABRAS

31+800
4+000
31+900
4+000
32+000
4+000
32+100
5+000

P132
P133
P134
P135

P2019_6_10
P2019_6_11

EQUIVALENCIA ENTRE KILOMETRAJE ENTRE EL PROYECTO DE PLATAFORMA Y EL PROYECTO CONSTRUCTIVO DE PANTALLAS ACÚSTICAS
SUBTRAMO 6
PPKK. PLATAFORMA = 0+000 AL 6+837 PPKK. P.ACÚSTICAS = 27+222,31 AL 33+942,00

LEYENDA:

- TRAMOS DE PANTALLAS PROYECTADAS 2,4,6,8 Y 12
  - LOCALIZACIÓN EN PLATAFORMA (CIMENTACIÓN)
  - LOCALIZACIÓN EN VIADUCTO
- TRAMOS DE PANTALLAS PROYECTADAS 3,5,7,9 Y 13
  - LOCALIZACIÓN EN PLATAFORMA (CIMENTACIÓN)
  - LOCALIZACIÓN EN VIADUCTO
- PANTALLAS EXISTENTES
- TRAMOS DE PANTALLAS A DESMANTELAR
- TRAZADO EJE PLATAFORMA
- LÍNEA DE EXPROPIACIÓN
- P-- PUNTO COORDENADA DE INICIO/FIN PANTALLA

PANTALLA ACÚSTICA					PUNTOS DE REPLANTEO					TIPOLOGÍA Y CIMENTACIÓN
ID Pantalla	Longitud (m)	Altura (m)	PK Inicio	PK Final	Punto Num	Coordenadas Pto. Inicial		Coordenadas Pto. Final		(Estructura de apoyo)
P2018_6_10	20,00	2,5	31+900	31+920	P132-P133	529321,86	4700433,61	529313,20	4700451,64	Pantalla metálica
P2018_6_11	34,00	4,5	31+941	31+975	P134-P135	529302,48	4700469,83	529287,85	4700500,46	Pantalla metálica

P:\2017\17187\02_doc_tecnica\02_03_Ejecución\22_Expropiaciones\GAEIFASE 4_DOC. ADICIONAL\ABIERTO\E-01\A19.3.5_PLANTAS_subtramo 6.dwg

adif ALTA VELOCIDAD

TÍTULO
PROYECTO DE PROTECCIONES ACÚSTICAS DEL EJE ATLÁNTICO DE ALTA VELOCIDAD. TRAMO: VIGO-PADRÓN

AUTOR DEL PROYECTO:
ineco
MARÍA HORTENSIA PÉREZ LÓPEZ

ESCALA ORIGINAL A3
1:1.000
Numérica
0 10 20m
Gráfica

FECHA
FEBRERO 2021

TÍTULO DEL PLANO
ANEJO 19. EXPROPIACIONES
PLANTA GENERAL
SUBTRAMO 6: PONTEVEDRA - CERPONZONS

Nº DE PLANO
A19.3.5
Hoja 8 de 10

TÉRMINO MUNICIPAL DE
PONTEVEDRA

Pontevedra

SAN CAYETANO

P2019_6_14

P2019_6_12

P2019_6_13

P136 P137 P138 P139 P140 P141

33+000 33+100 33+200 33+300

5+000 6+000 6+100 6+200 6+300

EQUIVALENCIA ENTRE KILOMETRAJE ENTRE EL PROYECTO DE PLATAFORMA Y EL PROYECTO CONSTRUCTIVO DE PANTALLAS ACÚSTICAS

SUBTRAMO 6

PPKK. PLATAFORMA = 0+000 AL 6+837
PPKK. P.ACÚSTICAS = 27+222,31 AL 33+942,00

LEYENDA:

TRAMOS DE PANTALLAS PROYECTADAS 2,4,6,8 Y 12
- LOCALIZACIÓN EN PLATAFORMA (CIMENTACIÓN)
- LOCALIZACIÓN EN VIADUCTO

TRAMOS DE PANTALLAS PROYECTADAS 3,5,7,9 Y 13
- LOCALIZACIÓN EN PLATAFORMA (CIMENTACIÓN)
- LOCALIZACIÓN EN VIADUCTO
- PANTALLAS EXISTENTES
- TRAMOS DE PANTALLAS A DESMANTELAR
- TRAZADO EJE PLATAFORMA
- LÍNEA DE EXPROPIACIÓN
- P-- PUNTO COORDENADA DE INICIO/FIN PANTALLA

PANTALLA ACÚSTICA					PUNTOS DE REPLANTEO					TIPOLOGÍA Y CIMENTACIÓN
ID Pantalla	Longitud (m)	Altura (m)	PK Inicio	PK Final	Punto Num	Coordenadas Pto. Inicial		Coordenadas Pto. Final		(Estructura de apoyo)
P2018_6_12	24,00	2,5	32+980	33+004	P136-P137	529079,49	4701478,25	529073,80	4701501,57	Pantalla metálica
P2018_6_13	36,00	2	33+031	33+068	P138-P139	529074,29	4701529,35	529068,73	4701564,82	Pantalla metálica
P2018_6_14	20,00	2	33+039	33+058	P140-P141	529047,65	4701531,25	529043,75	4701550,87	Pantalla metálica

P:\2017\171874\02_doc_tecnica\02_03_Ejecución\22_Expropiaciones\GAEIFASE 4_DOC. ADICIONAL\ABIERTO\E-01\A19.3.5_PLANTAS_subtramo 6.dwg

adif ALTA VELOCIDAD

TÍTULO
PROYECTO DE PROTECCIONES ACÚSTICAS DEL EJE ATLÁNTICO DE ALTA VELOCIDAD. TRAMO: VIGO-PADRÓN

AUTOR DEL PROYECTO:
ineco
MARÍA HORTENSIA PÉREZ LÓPEZ

ESCALA ORIGINAL A3
1:1.000
Numérica
0 10 20m
Gráfica

FECHA
FEBRERO 2021

TÍTULO DEL PLANO
ANEJO 19. EXPROPIACIONES
PLANTA GENERAL
SUBTRAMO 6: PONTEVEDRA - CERPONZONS

Nº DE PLANO
A19.3.5
Hoja 9 de 10

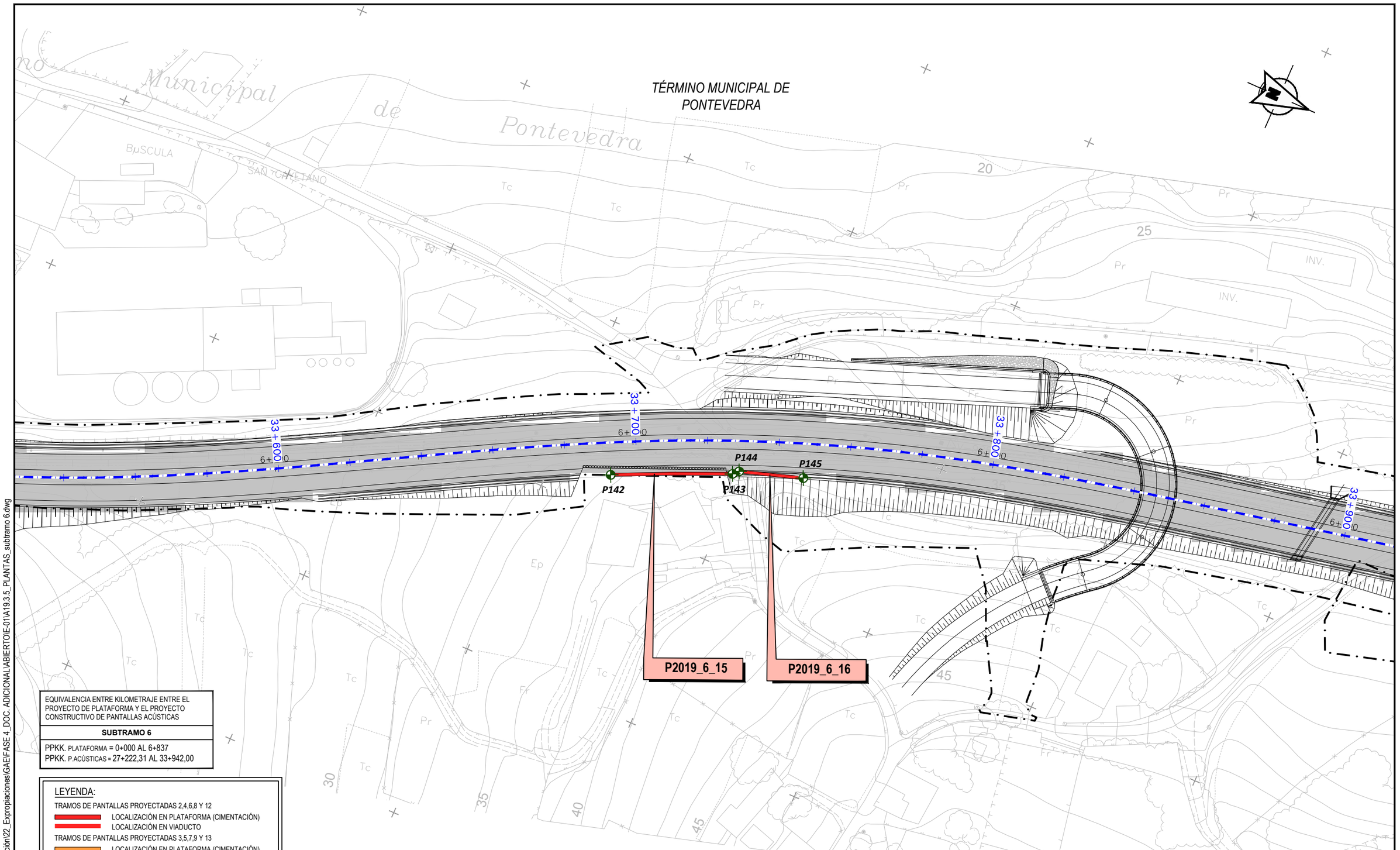

EQUIVALENCIA ENTRE KILOMETRAJE ENTRE EL PROYECTO DE PLATAFORMA Y EL PROYECTO CONSTRUCTIVO DE PANTALLAS ACÚSTICAS

SUBTRAMO 6

PPKK. PLATAFORMA = 0+000 AL 6+837
PPKK. P.ACÚSTICAS = 27+222,31 AL 33+942,00

LEYENDA:

- TRAMOS DE PANTALLAS PROYECTADAS 2,4,6,8 Y 12
  - LOCALIZACIÓN EN PLATAFORMA (CIMENTACIÓN)
  - LOCALIZACIÓN EN VIADUCTO
- TRAMOS DE PANTALLAS PROYECTADAS 3,5,7,9 Y 13
  - LOCALIZACIÓN EN PLATAFORMA (CIMENTACIÓN)
  - LOCALIZACIÓN EN VIADUCTO
- PANTALLAS EXISTENTES
- TRAMOS DE PANTALLAS A DESMANTELAR
- TRAZADO EJE PLATAFORMA
- LÍNEA DE EXPROPIACIÓN
- P-- PUNTO COORDENADA DE INICIO/FIN PANTALLA

PANTALLA ACÚSTICA					PUNTOS DE REPLANTEO					TIPOLOGÍA Y CIMENTACIÓN
ID Pantalla	Longitud (m)	Altura (m)	PK Inicio	PK Final	Punto Num	Coordenadas Pto. Inicial		Coordenadas Pto. Final		(Estructura de apoyo)
P2018_6_15	34,00	4,5	33+693	33+726	P142-P143	528939,32	4702166,45	528925,08	4702197,32	Pantalla metálica
P2018_6_16	18,00	5	33+729	33+742	P144-P145	528923,71	4702198,71	528918,04	4702215,79	Pantalla metálica

P:\2017\171874\02_doc_tecnica\02_03_Ejecución\22_Expropiaciones\GAEIFASE 4_DOC. ADICIONAL\ABIERTOIE-01\A19.3.5_PLANTAS_subtramo 6.dwg

adif ALTA VELOCIDAD

TÍTULO
PROYECTO DE PROTECCIONES ACÚSTICAS DEL EJE ATLÁNTICO DE ALTA VELOCIDAD. TRAMO: VIGO-PADRÓN

AUTOR DEL PROYECTO:
ineco
MARÍA HORTENSIA PÉREZ LÓPEZ

ESCALA ORIGINAL A3
1:1.000
0 10 20m
Numérica Gráfica

FECHA
FEBRERO 2021

TÍTULO DEL PLANO
ANEJO 19. EXPROPIACIONES
PLANTA GENERAL
SUBTRAMO 6: PONTEVEDRA - CERPONZONS

Nº DE PLANO
A19.3.5
Hoja 10 de 10

TÉRMINO MUNICIPAL DE PONTEVEDRA

RÍO

GANDARA

Pantalla existente

P2019_7_1

P146

P147

33+900

34+000

34+100

34+200

EQUIVALENCIA ENTRE KILOMETRAJE ENTRE EL PROYECTO DE PLATAFORMA Y EL PROYECTO CONSTRUCTIVO DE PANTALLAS ACÚSTICAS
SUBTRAMO 7
PPKK. PLATAFORMA = 0+000 AL 6+249
PPKK. P.ACÚSTICAS = 33+942,00 AL 39+671,60

LEYENDA:

- TRAMOS DE PANTALLAS PROYECTADAS 2,4,6,8 Y 12
  - LOCALIZACIÓN EN PLATAFORMA (CIMENTACIÓN)
  - LOCALIZACIÓN EN VIADUCTO
- TRAMOS DE PANTALLAS PROYECTADAS 3,5,7,9 Y 13
  - LOCALIZACIÓN EN PLATAFORMA (CIMENTACIÓN)
  - LOCALIZACIÓN EN VIADUCTO
- PANTALLAS EXISTENTES
- TRAMOS DE PANTALLAS A DESMANTELAR
- TRAZADO EJE PLATAFORMA
- LÍNEA DE EXPROPIACIÓN
- P-- PUNTO COORDENADA DE INICIO/FIN PANTALLA

PANTALLA ACÚSTICA					PUNTOS DE REPLANTEO					TIPOLOGÍA Y CIMENTACIÓN
ID Pantalla	Longitud (m)	Altura (m)	PK Inicio	PK Final	Punto Num	Coordenadas Pto. Inicial		Coordenadas Pto. Final		(Estructura de apoyo)
P2018_7_1	64,00	1,5	34+029	34+093	P146-P147	528834,90	4702484,70	528821,21	4702547,22	Metálica

P:\2017\17187402_doc_tecnica\02_03_Ejecución\22_Expropiaciones\GAEIFASE 4_DOC. ADICIONALIABIERTOIE-01\A19.3.6_PLANTAS_subtramo 7.dwg

adif ALTA VELOCIDAD

TÍTULO
PROYECTO DE PROTECCIONES ACÚSTICAS DEL EJE ATLÁNTICO DE ALTA VELOCIDAD. TRAMO: VIGO-PADRÓN

AUTOR DEL PROYECTO:
ineco
MARÍA HORTENSIA PÉREZ LÓPEZ

ESCALA ORIGINAL A3
1:1.000
Numérica
0 10 20m
Gráfica

FECHA
FEBRERO 2021

TÍTULO DEL PLANO
ANEJO 19. EXPROPIACIONES
PLANTA GENERAL
SUBTRAMO 7: CERPONZONS - PORTELA

Nº DE PLANO
A19.3.6
Hoja 1 de 7

TÉRMINO MUNICIPAL DE BARRO

FF.CC. Vigo - Santiago

Amaro

37+900

38+000

38+100

P148

P149

P150

P151

P2019_7_2

P2019_7_3V

P2019_7_3P

EP=0508

EQUIVALENCIA ENTRE KILOMETRAJE ENTRE EL PROYECTO DE PLATAFORMA Y EL PROYECTO CONSTRUCTIVO DE PANTALLAS ACÚSTICAS
SUBTRAMO 7
PPKK. PLATAFORMA = 0+000 AL 6+249
PPKK. P.ACÚSTICAS = 33+942,00 AL 39+671,60

LEYENDA:

- TRAMOS DE PANTALLAS PROYECTADAS 2,4,6,8 Y 12
  - LOCALIZACIÓN EN PLATAFORMA (CIMENTACIÓN)
  - LOCALIZACIÓN EN VIADUCTO
- TRAMOS DE PANTALLAS PROYECTADAS 3,5,7,9 Y 13
  - LOCALIZACIÓN EN PLATAFORMA (CIMENTACIÓN)
  - LOCALIZACIÓN EN VIADUCTO
- PANTALLAS EXISTENTES
- TRAMOS DE PANTALLAS A DESMANTELAR
- TRAZADO EJE PLATAFORMA
- LÍNEA DE EXPROPIACIÓN
- P-- PUNTO COORDENADA DE INICIO/FIN PANTALLA

PANTALLA ACÚSTICA					PUNTOS DE REPLANTEO					TIPOLOGÍA Y CIMENTACIÓN
ID Pantalla	Longitud (m)	Altura (m)	PK Inicio	PK Final	Punto Num	Coordenadas Pto. Inicial		Coordenadas Pto. Final		(Estructura de apoyo)
P2018_7_2	30,00	3	37+889	37+916	P148-P149	528761,32	4706301,51	528761,32	4706329,52	Metálica
P2018_7_3P	47,46	3	38+117	38+164	P150-P151	528689,97	4706518,67	528682,44	4706562,02	Metálica
P2018_7_3V	110,00	3,3	38+164	38+275	P151-P152	528680,48	4706564,87	528664,80	4706673,74	Metálica. En viaducto

P:\2017\17187402_doc_tecnica\02_03_Ejecución\22_Expropiaciones\GAEI\FASE 4_DOC. ADICIONAL\ABIERTO\E-01\A19.3.6_PLANTAS_subtramo 7.dwg

adif ALTA VELOCIDAD

TÍTULO
PROYECTO DE PROTECCIONES ACÚSTICAS DEL EJE ATLÁNTICO DE ALTA VELOCIDAD. TRAMO: VIGO-PADRÓN

AUTOR DEL PROYECTO:
ineco
MARÍA HORTENSIA PÉREZ LÓPEZ

ESCALA ORIGINAL A3
1:1.000 (Numérica)
0 10 20m (Gráfica)

FECHA
FEBRERO 2021

TÍTULO DEL PLANO
ANEJO 19. EXPROPIACIONES
PLANTA GENERAL
SUBTRAMO 7: CERPONZONS - PORTELA

Nº DE PLANO
A19.3.6
Hoja 2 de 7

TÉRMINO MUNICIPAL DE BARRO

P2019_7_4

P2019_7_5V

38+200

38+300

38+400

38+500

P150

P151

P152

P153

P154

P155

EQUIVALENCIA ENTRE KILOMETRAJE ENTRE EL PROYECTO DE PLATAFORMA Y EL PROYECTO CONSTRUCTIVO DE PANTALLAS ACÚSTICAS

SUBTRAMO 7

PPKK. PLATAFORMA = 0+000 AL 6+249

PPKK. P.ACÚSTICAS = 33+942,00 AL 39+671,60

LEYENDA:

TRAMOS DE PANTALLAS PROYECTADAS 2,4,6,8 Y 12
- LOCALIZACIÓN EN PLATAFORMA (CIMENTACIÓN)
- LOCALIZACIÓN EN VIADUCTO

TRAMOS DE PANTALLAS PROYECTADAS 3,5,7,9 Y 13
- LOCALIZACIÓN EN PLATAFORMA (CIMENTACIÓN)
- LOCALIZACIÓN EN VIADUCTO

- PANTALLAS EXISTENTES
- TRAMOS DE PANTALLAS A DESMANTELAR
- TRAZADO EJE PLATAFORMA
- LÍNEA DE EXPROPIACIÓN
- P-- PUNTO COORDENADA DE INICIO/FIN PANTALLA

PANTALLA ACÚSTICA					PUNTOS DE REPLANTEO					TIPOLOGÍA Y CIMENTACIÓN
ID Pantalla	Longitud (m)	Altura (m)	PK Inicio	PK Final	Punto Num	Coordenadas Pto. Inicial		Coordenadas Pto. Final		(Estructura de apoyo)
P2018_7_4	64,00	1,8	38+315	38+379	P153-P154	528647,10	4706712,76	528640,64	4706776,43	Metálica. En viaducto
P2018_7_5V	96,00	3,3	38+420	38+517	P155-P156	528637,19	4706817,67	528631,40	4706913,49	Metálica. En viaducto

P:\2017\1717874\02_doc_tecnica\02_03_Ejecución\22_Expropiaciones\GAE\FASE 4_DOC. ADICIONAL\ABIERTO\E-01\A19.3.6_PLANTAS_subtramo 7.dwg

adif ALTA VELOCIDAD

TÍTULO
PROYECTO DE PROTECCIONES ACÚSTICAS DEL EJE ATLÁNTICO DE ALTA VELOCIDAD. TRAMO: VIGO-PADRÓN

AUTOR DEL PROYECTO:
ineco
MARÍA HORTENSIA PÉREZ LÓPEZ

ESCALA ORIGINAL A3
1:1.000
Numérica
0 10 20m
Gráfica

FECHA
FEBRERO 2021

TÍTULO DEL PLANO
ANEJO 19. EXPROPIACIONES
PLANTA GENERAL
SUBTRAMO 7: CERPONZONS - PORTELA

Nº DE PLANO
A19.3.6
Hoja 3 de 7

TÉRMINO MUNICIPAL DE BARRO

P2019_7_5V

P2019_7_5 bis

P155

P156

P157

38+500

38+600

38+700

Estación

Areal

Rego

EQUIVALENCIA ENTRE KILOMETRAJE ENTRE EL PROYECTO DE PLATAFORMA Y EL PROYECTO CONSTRUCTIVO DE PANTALLAS ACÚSTICAS
SUBTRAMO 7
PPKK. PLATAFORMA = 0+000 AL 6+249
PPKK. P.ACÚSTICAS = 33+942,00 AL 39+671,60

LEYENDA:

- TRAMOS DE PANTALLAS PROYECTADAS 2,4,6,8 Y 12
  - LOCALIZACIÓN EN PLATAFORMA (CIMENTACIÓN)
  - LOCALIZACIÓN EN VIADUCTO
- TRAMOS DE PANTALLAS PROYECTADAS 3,5,7,9 Y 13
  - LOCALIZACIÓN EN PLATAFORMA (CIMENTACIÓN)
  - LOCALIZACIÓN EN VIADUCTO
- PANTALLAS EXISTENTES
- TRAMOS DE PANTALLAS A DESMANTELAR
- TRAZADO EJE PLATAFORMA
- LÍNEA DE EXPROPIACIÓN
- P-- PUNTO COORDENADA DE INICIO/FIN PANTALLA

PANTALLA ACÚSTICA					PUNTOS DE REPLANTEO					TIPOLOGÍA Y CIMENTACIÓN
ID Pantalla	Longitud (m)	Altura (m)	PK Inicio	PK Final	Punto Num	Coordenadas Pto. Inicial		Coordenadas Pto. Final		(Estructura de apoyo)
P2018_7_5V	96,00	3,3	38+420	38+517	P155-P156	528637,19	4706817,67	528631,40	4706913,49	Metálica. En viaducto
P2018_7_5 bis	144,00	1,8	38+517	38+660	P156-P157	528631,40	4706913,49	528628,34	4707057,44	Metálica. En viaducto

P:\2017\171874\02_doc_tecnica\02_03_Ejecución\22_Expropiaciones\GAEIFASE 4_DOC. ADICIONAL\ABIERTO\E-01\A19.3.6_PLANTAS_subtramo 7.dwg

adif ALTA VELOCIDAD

TÍTULO
PROYECTO DE PROTECCIONES ACÚSTICAS DEL EJE ATLÁNTICO DE ALTA VELOCIDAD. TRAMO: VIGO-PADRÓN

AUTOR DEL PROYECTO:
ineco
MARÍA HORTENSIA PÉREZ LÓPEZ

ESCALA ORIGINAL A3
1:1.000 (Numérica)
0 10 20m (Gráfica)

FECHA
FEBRERO 2021

TÍTULO DEL PLANO
ANEJO 19. EXPROPIACIONES
PLANTA GENERAL
SUBTRAMO 7: CERPONZONS - PORTELA

Nº DE PLANO
A19.3.6
Hoja 4 de 7

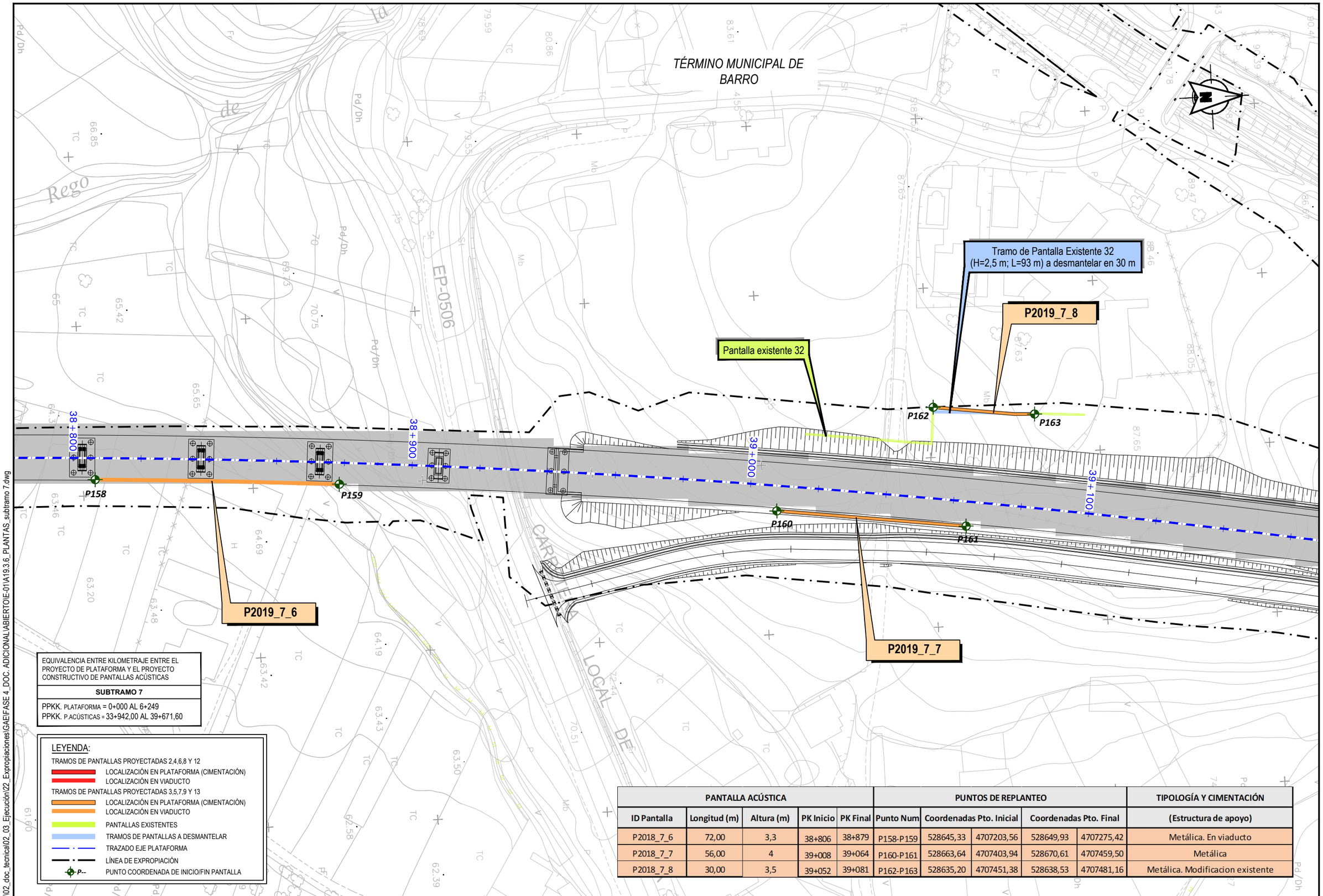

EQUIVALENCIA ENTRE KILOMETRAJE ENTRE EL PROYECTO DE PLATAFORMA Y EL PROYECTO CONSTRUCTIVO DE PANTALLAS ACÚSTICAS

SUBTRAMO 7

PPKK. PLATAFORMA = 0+000 AL 6+249
PPKK. P.ACÚSTICAS = 33+942,00 AL 39+671,60

LEYENDA:

TRAMOS DE PANTALLAS PROYECTADAS 2,4,6,8 Y 12
- LOCALIZACIÓN EN PLATAFORMA (CIMENTACIÓN)
- LOCALIZACIÓN EN VIADUCTO

TRAMOS DE PANTALLAS PROYECTADAS 3,5,7,9 Y 13
- LOCALIZACIÓN EN PLATAFORMA (CIMENTACIÓN)
- LOCALIZACIÓN EN VIADUCTO
- PANTALLAS EXISTENTES
- TRAMOS DE PANTALLAS A DESMANTELAR
- TRAZADO EJE PLATAFORMA
- LÍNEA DE EXPROPIACIÓN
- P-- PUNTO COORDENADA DE INICIO/FIN PANTALLA

PANTALLA ACÚSTICA					PUNTOS DE REPLANTEO					TIPOLOGÍA Y CIMENTACIÓN
ID Pantalla	Longitud (m)	Altura (m)	PK Inicio	PK Final	Punto Num	Coordenadas Pto. Inicial		Coordenadas Pto. Final		(Estructura de apoyo)
P2018_7_6	72,00	3,3	38+806	38+879	P158-P159	528645,33	4707203,56	528649,93	4707275,42	Metálica. En viaducto
P2018_7_7	56,00	4	39+008	39+064	P160-P161	528663,64	4707403,94	528670,61	4707459,50	Metálica
P2018_7_8	30,00	3,5	39+052	39+081	P162-P163	528635,20	4707451,38	528638,53	4707481,16	Metálica. Modificacion existente

adif ALTA VELOCIDAD

TÍTULO
PROYECTO DE PROTECCIONES ACÚSTICAS DEL EJE ATLÁNTICO DE ALTA VELOCIDAD. TRAMO: VIGO-PADRÓN

AUTOR DEL PROYECTO:
ineco
MARÍA HORTENSIA PÉREZ LÓPEZ

ESCALA ORIGINAL A3
1:1.000
0 10 20m
Numérica Gráfica

FECHA
FEBRERO 2021

TÍTULO DEL PLANO
ANEJO 19. EXPROPIACIONES
PLANTA GENERAL
SUBTRAMO 7: CERPONZONS - PORTELA

Nº DE PLANO
A19.3.6
Hoja 5 de 7

P:\2017\17187402_doc_tecnica\02_03_Ejecución\22_Expropiaciones\GAEI\FASE 4_DOC. ADICIONAL\ABIERTO\E-01\A19.3.6_PLANTAS_subtramo 7.dwg

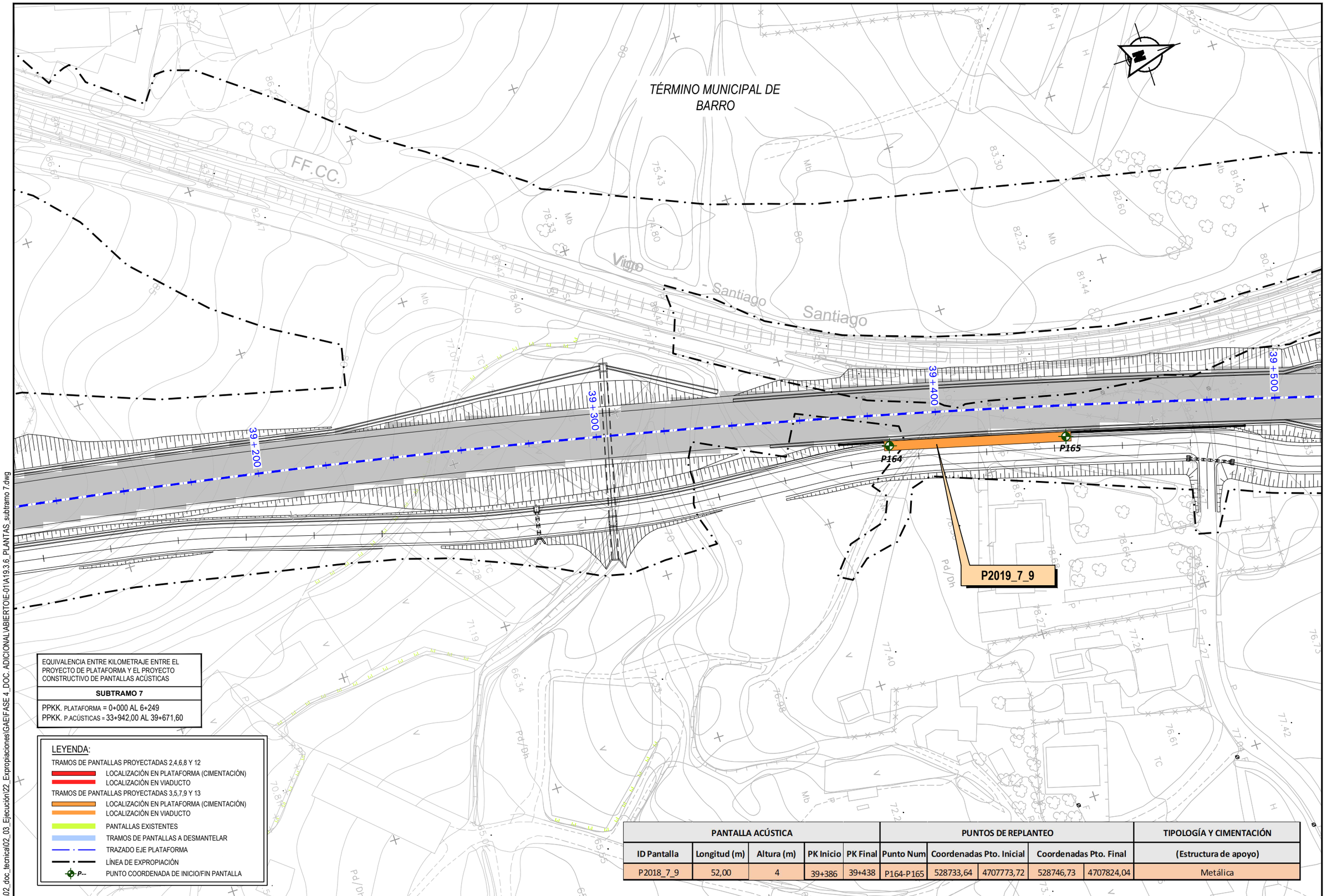

EQUIVALENCIA ENTRE KILOMETRAJE ENTRE EL PROYECTO DE PLATAFORMA Y EL PROYECTO CONSTRUCTIVO DE PANTALLAS ACÚSTICAS

SUBTRAMO 7

PPKK. PLATAFORMA = 0+000 AL 6+249
PPKK. P.ACÚSTICAS = 33+942,00 AL 39+671,60

LEYENDA:

TRAMOS DE PANTALLAS PROYECTADAS 2,4,6,8 Y 12
- LOCALIZACIÓN EN PLATAFORMA (CIMENTACIÓN)
- LOCALIZACIÓN EN VIADUCTO

TRAMOS DE PANTALLAS PROYECTADAS 3,5,7,9 Y 13
- LOCALIZACIÓN EN PLATAFORMA (CIMENTACIÓN)
- LOCALIZACIÓN EN VIADUCTO

- PANTALLAS EXISTENTES
- TRAMOS DE PANTALLAS A DESMANTELAR
- TRAZADO EJE PLATAFORMA
- LÍNEA DE EXPROPIACIÓN
- P-- PUNTO COORDENADA DE INICIO/FIN PANTALLA

PANTALLA ACÚSTICA					PUNTOS DE REPLANTEO					TIPOLOGÍA Y CIMENTACIÓN
ID Pantalla	Longitud (m)	Altura (m)	PK Inicio	PK Final	Punto Num	Coordenadas Pto. Inicial		Coordenadas Pto. Final		(Estructura de apoyo)
P2018_7_9	52,00	4	39+386	39+438	P164-P165	528733,64	4707773,72	528746,73	4707824,04	Metálica

P:\2017\1717874\02_doc_tecnica\02_03_Ejecución\22_Expropiaciones\GAE\FASE 4_DOC. ADICIONAL\ABIERTO\E-01\A19.3.6_PLANTAS_subtramo 7.dwg

adif ALTA VELOCIDAD

TÍTULO
PROYECTO DE PROTECCIONES ACÚSTICAS DEL EJE ATLÁNTICO DE ALTA VELOCIDAD. TRAMO: VIGO-PADRÓN

AUTOR DEL PROYECTO:
ineco
MARÍA HORTENSIA PÉREZ LÓPEZ

ESCALA ORIGINAL A3
1:1.000
0 10 20m
Numérica Gráfica

FECHA
FEBRERO 2021

TÍTULO DEL PLANO
ANEJO 19. EXPROPIACIONES
PLANTA GENERAL
SUBTRAMO 7: CERPONZONS - PORTELA

Nº DE PLANO
A19.3.6
Hoja 6 de 7

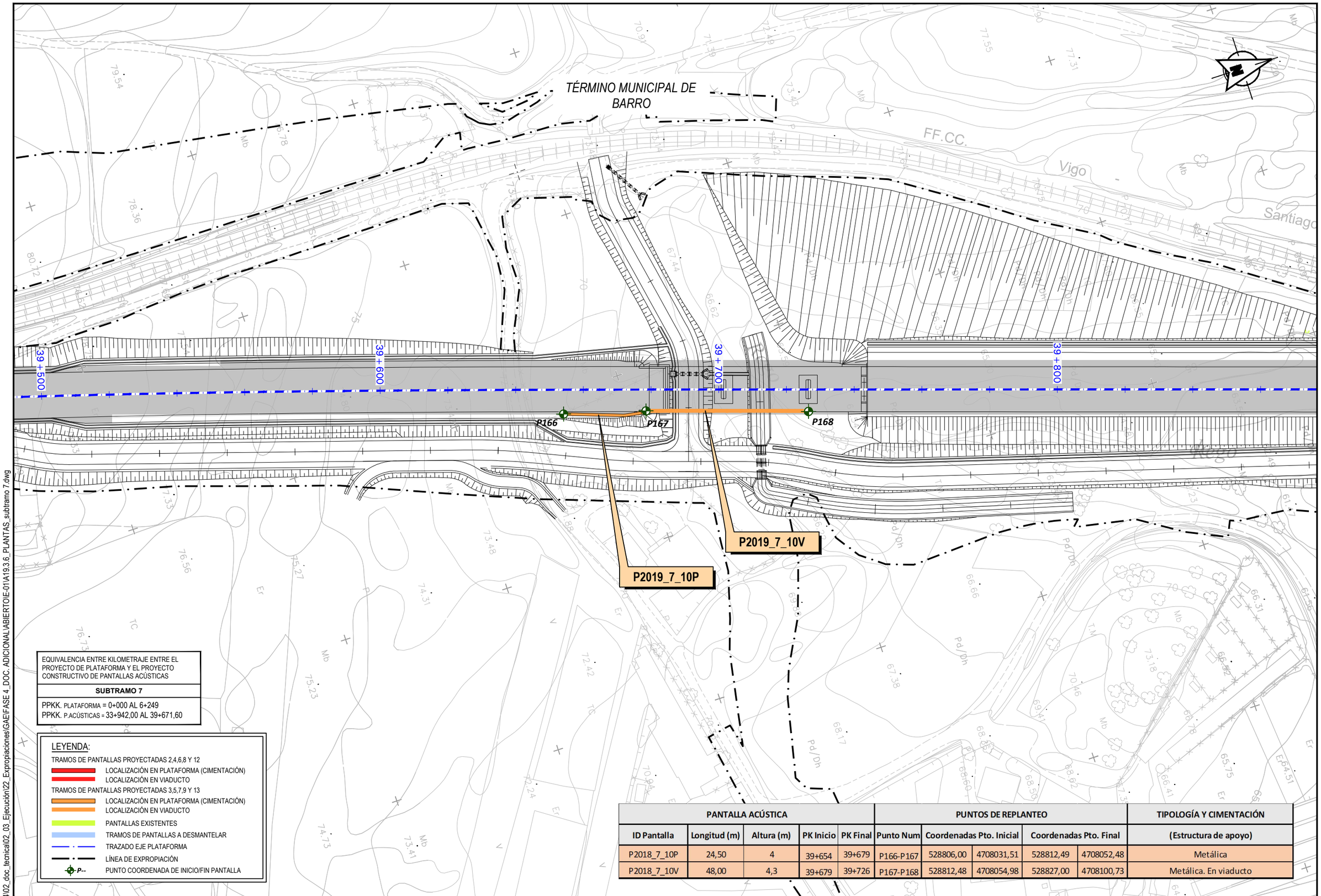

EQUIVALENCIA ENTRE KILOMETRAJE ENTRE EL PROYECTO DE PLATAFORMA Y EL PROYECTO CONSTRUCTIVO DE PANTALLAS ACÚSTICAS

SUBTRAMO 7

PPKK. PLATAFORMA = 0+000 AL 6+249
PPKK. P.ACÚSTICAS = 33+942,00 AL 39+671,60

LEYENDA:

- TRAMOS DE PANTALLAS PROYECTADAS 2,4,6,8 Y 12
  - LOCALIZACIÓN EN PLATAFORMA (CIMENTACIÓN)
  - LOCALIZACIÓN EN VIADUCTO
- TRAMOS DE PANTALLAS PROYECTADAS 3,5,7,9 Y 13
  - LOCALIZACIÓN EN PLATAFORMA (CIMENTACIÓN)
  - LOCALIZACIÓN EN VIADUCTO
- PANTALLAS EXISTENTES
- TRAMOS DE PANTALLAS A DESMANTELAR
- TRAZADO EJE PLATAFORMA
- LÍNEA DE EXPROPIACIÓN
- P-- PUNTO COORDENADA DE INICIO/FIN PANTALLA

PANTALLA ACÚSTICA					PUNTOS DE REPLANTEO					TIPOLOGÍA Y CIMENTACIÓN
ID Pantalla	Longitud (m)	Altura (m)	PK Inicio	PK Final	Punto Num	Coordenadas Pto. Inicial		Coordenadas Pto. Final		(Estructura de apoyo)
P2018_7_10P	24,50	4	39+654	39+679	P166-P167	528806,00	4708031,51	528812,49	4708052,48	Metálica
P2018_7_10V	48,00	4,3	39+679	39+726	P167-P168	528812,48	4708054,98	528827,00	4708100,73	Metálica. En viaducto

P:\2017\171874\02_doc_tecnica\02_03_Ejecución\22_Expropiaciones\GAEIFASE 4_DOC. ADICIONAL\ABIERTO\E-011A19.3.6_PLANTAS_subtramo 7.dwg

adif ALTA VELOCIDAD

TÍTULO
PROYECTO DE PROTECCIONES ACÚSTICAS DEL EJE ATLÁNTICO DE ALTA VELOCIDAD. TRAMO: VIGO-PADRÓN

AUTOR DEL PROYECTO:
ineco
MARÍA HORTENSIA PÉREZ LÓPEZ

ESCALA ORIGINAL A3
1:1.000
Numérica
0 10 20m
Gráfica

FECHA
FEBRERO 2021

TÍTULO DEL PLANO
ANEJO 19. EXPROPIACIONES
PLANTA GENERAL
SUBTRAMO 7: CERPONZONS - PORTELA

Nº DE PLANO
A19.3.6
Hoja 7 de 7

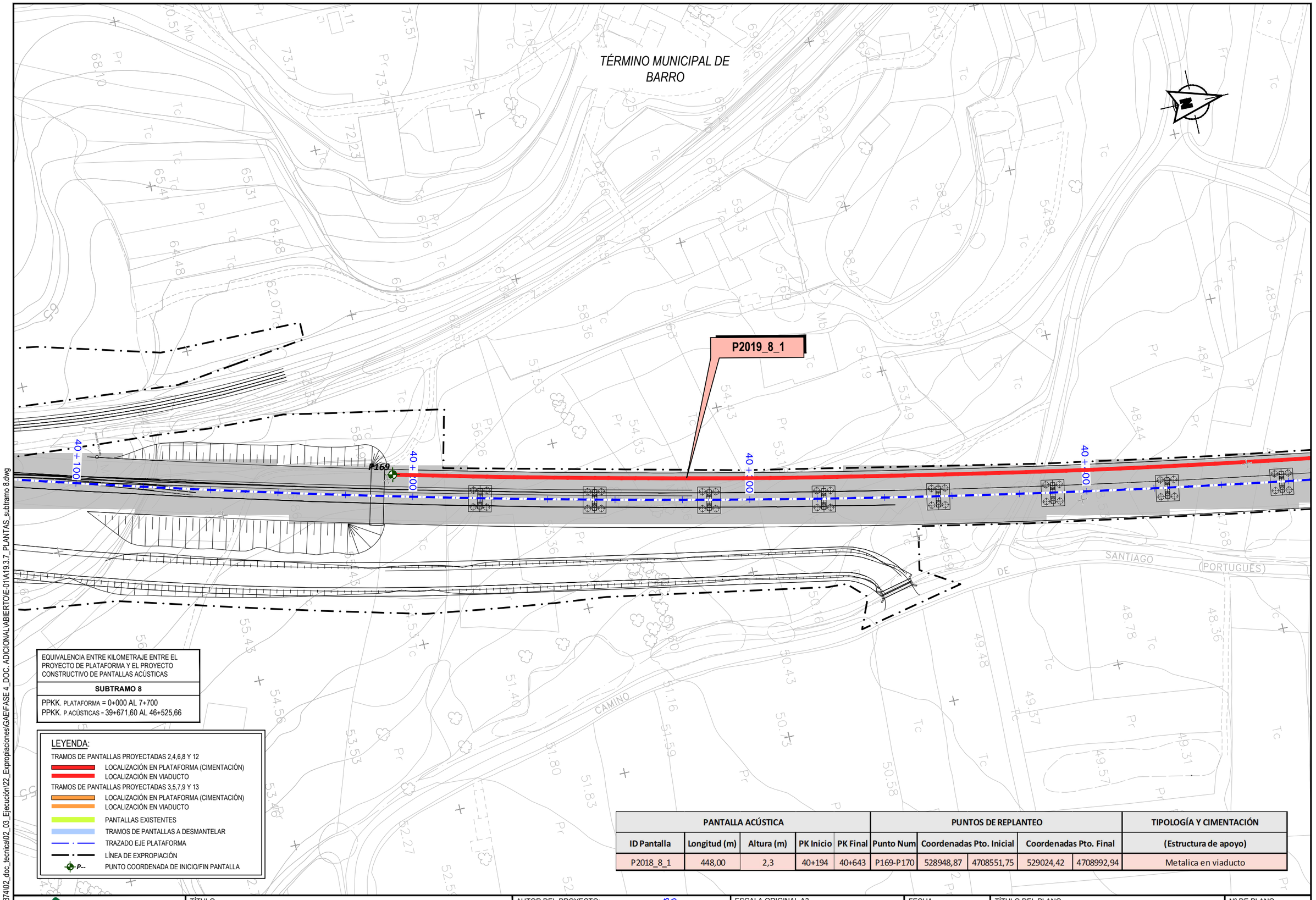

EQUIVALENCIA ENTRE KILOMETRAJE ENTRE EL PROYECTO DE PLATAFORMA Y EL PROYECTO CONSTRUCTIVO DE PANTALLAS ACÚSTICAS

SUBTRAMO 8

PPKK. PLATAFORMA = 0+000 AL 7+700
PPKK. P.ACÚSTICAS = 39+671,60 AL 46+525,66

LEYENDA:

- TRAMOS DE PANTALLAS PROYECTADAS 2,4,6,8 Y 12
  - LOCALIZACIÓN EN PLATAFORMA (CIMENTACIÓN)
  - LOCALIZACIÓN EN VIADUCTO
- TRAMOS DE PANTALLAS PROYECTADAS 3,5,7,9 Y 13
  - LOCALIZACIÓN EN PLATAFORMA (CIMENTACIÓN)
  - LOCALIZACIÓN EN VIADUCTO
- PANTALLAS EXISTENTES
- TRAMOS DE PANTALLAS A DESMANTELAR
- TRAZADO EJE PLATAFORMA
- LÍNEA DE EXPROPIACIÓN
- P-- PUNTO COORDENADA DE INICIO/FIN PANTALLA

PANTALLA ACÚSTICA					PUNTOS DE REPLANTEO					TIPOLOGÍA Y CIMENTACIÓN
ID Pantalla	Longitud (m)	Altura (m)	PK Inicio	PK Final	Punto Num	Coordenadas Pto. Inicial		Coordenadas Pto. Final		(Estructura de apoyo)
P2018_8_1	448,00	2,3	40+194	40+643	P169-P170	528948,87	4708551,75	529024,42	4708992,94	Metalica en viaducto

P:\2017\17874\02_doc_tecnica\02_03_Ejecución\22_Expropiaciones\GAEI\FASE 4_DOC. ADICIONAL\ABIERTO\E-011A19.3.7_PLANTAS_subtramo 8.dwg

adif ALTA VELOCIDAD

TÍTULO
PROYECTO DE PROTECCIONES ACÚSTICAS DEL EJE ATLÁNTICO DE ALTA VELOCIDAD. TRAMO: VIGO-PADRÓN

AUTOR DEL PROYECTO:
ineco
MARÍA HORTENSIA PÉREZ LÓPEZ

ESCALA ORIGINAL A3
1:1.000
0 10 20m
Numérica Gráfica

FECHA
FEBRERO 2021

TÍTULO DEL PLANO
ANEJO 19. EXPROPIACIONES
PLANTA GENERAL
SUBTRAMO 8: PORTELA - PORTAS

Nº DE PLANO
A19.3.7
Hoja 1 de 3

TÉRMINO MUNICIPAL DE BARRO

P2019_8_1

P170

40+000

40+700

SANTIAGO (PORTUGUÉS)

EQUIVALENCIA ENTRE KILOMETRAJE ENTRE EL PROYECTO DE PLATAFORMA Y EL PROYECTO CONSTRUCTIVO DE PANTALLAS ACÚSTICAS

SUBTRAMO 8

PPKK. PLATAFORMA = 0+000 AL 7+700
PPKK. P.ACÚSTICAS = 39+671,60 AL 46+525,66

LEYENDA:

TRAMOS DE PANTALLAS PROYECTADAS 2,4,6,8 Y 12
- LOCALIZACIÓN EN PLATAFORMA (CIMENTACIÓN)
- LOCALIZACIÓN EN VIADUCTO

TRAMOS DE PANTALLAS PROYECTADAS 3,5,7,9 Y 13
- LOCALIZACIÓN EN PLATAFORMA (CIMENTACIÓN)
- LOCALIZACIÓN EN VIADUCTO
- PANTALLAS EXISTENTES
- TRAMOS DE PANTALLAS A DESMANTELAR
- TRAZADO EJE PLATAFORMA
- LÍNEA DE EXPROPIACIÓN
- P-- PUNTO COORDENADA DE INICIO/FIN PANTALLA

PANTALLA ACÚSTICA					PUNTOS DE REPLANTEO					TIPOLOGÍA Y CIMENTACIÓN
ID Pantalla	Longitud (m)	Altura (m)	PK Inicio	PK Final	Punto Num	Coordenadas Pto. Inicial		Coordenadas Pto. Final		(Estructura de apoyo)
P2018_8_1	448,00	2,3	40+194	40+643	P169-P170	528948,87	4708551,75	529024,42	4708992,94	Metalica en viaducto

adif ALTA VELOCIDAD

TÍTULO
PROYECTO DE PROTECCIONES ACÚSTICAS DEL EJE ATLÁNTICO DE ALTA VELOCIDAD. TRAMO: VIGO-PADRÓN

AUTOR DEL PROYECTO:
ineco
MARÍA HORTENSIA PÉREZ LÓPEZ

ESCALA ORIGINAL A3
1:1.000
0 10 20m
Numérica Gráfica

FECHA
FEBRERO 2021

TÍTULO DEL PLANO
ANEJO 19. EXPROPIACIONES
PLANTA GENERAL
SUBTRAMO 8: PORTELA - PORTAS

Nº DE PLANO
A19.3.7
Hoja 2 de 3

P:\2017\17187402_doc_tecnica\02_03_Ejecución\22_Expropiaciones\GAE\FASE 4_DOC. ADICIONAL\ABIERTO\E-011A19.3.7_PLANTAS_subtramo 8.dwg

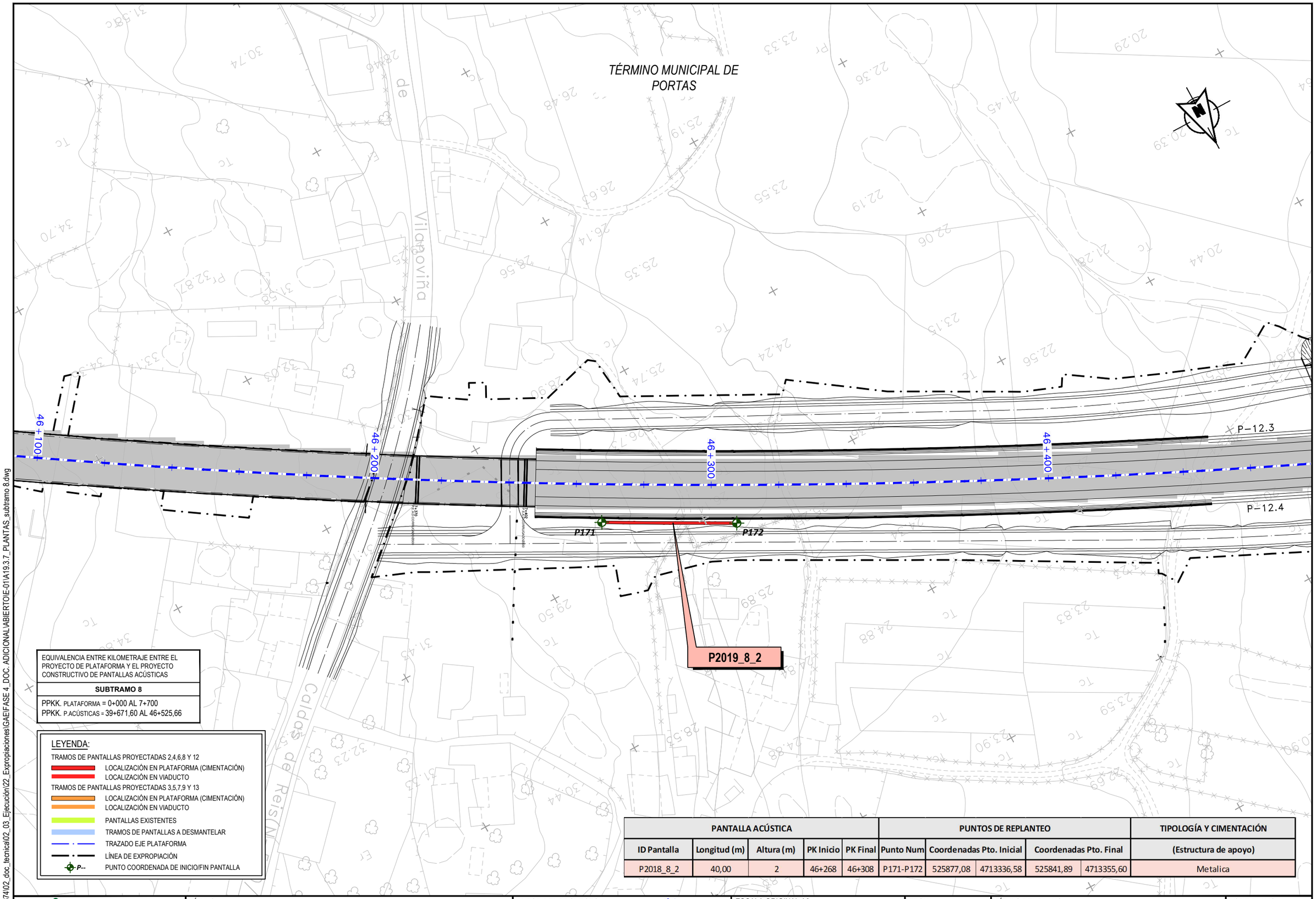

EQUIVALENCIA ENTRE KILOMETRAJE ENTRE EL PROYECTO DE PLATAFORMA Y EL PROYECTO CONSTRUCTIVO DE PANTALLAS ACÚSTICAS

SUBTRAMO 8

PPKK. PLATAFORMA = 0+000 AL 7+700
PPKK. P.ACÚSTICAS = 39+671,60 AL 46+525,66

LEYENDA:

TRAMOS DE PANTALLAS PROYECTADAS 2,4,6,8 Y 12
- LOCALIZACIÓN EN PLATAFORMA (CIMENTACIÓN)
- LOCALIZACIÓN EN VIADUCTO

TRAMOS DE PANTALLAS PROYECTADAS 3,5,7,9 Y 13
- LOCALIZACIÓN EN PLATAFORMA (CIMENTACIÓN)
- LOCALIZACIÓN EN VIADUCTO

- PANTALLAS EXISTENTES
- TRAMOS DE PANTALLAS A DESMANTELAR
- TRAZADO EJE PLATAFORMA
- LÍNEA DE EXPROPIACIÓN
- P-- PUNTO COORDENADA DE INICIO/FIN PANTALLA

PANTALLA ACÚSTICA					PUNTOS DE REPLANTEO					TIPOLOGÍA Y CIMENTACIÓN
ID Pantalla	Longitud (m)	Altura (m)	PK Inicio	PK Final	Punto Num	Coordenadas Pto. Inicial		Coordenadas Pto. Final		(Estructura de apoyo)
P2018_8_2	40,00	2	46+268	46+308	P171-P172	525877,08	4713336,58	525841,89	4713355,60	Metalica

P:\2017\171874\02_doc_tecnica\02_03_Ejecución\22_Expropiaciones\GAE\FASE 4_DOC. ADICIONAL\ABIERTO\E-01\A19.3.7_PLANTAS_subtramo 8.dwg

adif ALTA VELOCIDAD

TÍTULO
PROYECTO DE PROTECCIONES ACÚSTICAS DEL EJE ATLÁNTICO DE ALTA VELOCIDAD. TRAMO: VIGO-PADRÓN

AUTOR DEL PROYECTO: ineco
MARÍA HORTENSIA PÉREZ LÓPEZ

ESCALA ORIGINAL A3
1:1.000 Numérica
0 10 20m Gráfica

FECHA
FEBRERO 2021

TÍTULO DEL PLANO
ANEJO 19. EXPROPIACIONES
PLANTA GENERAL
SUBTRAMO 8: PORTELA - PORTAS

Nº DE PLANO
A19.3.7
Hoja 3 de 3

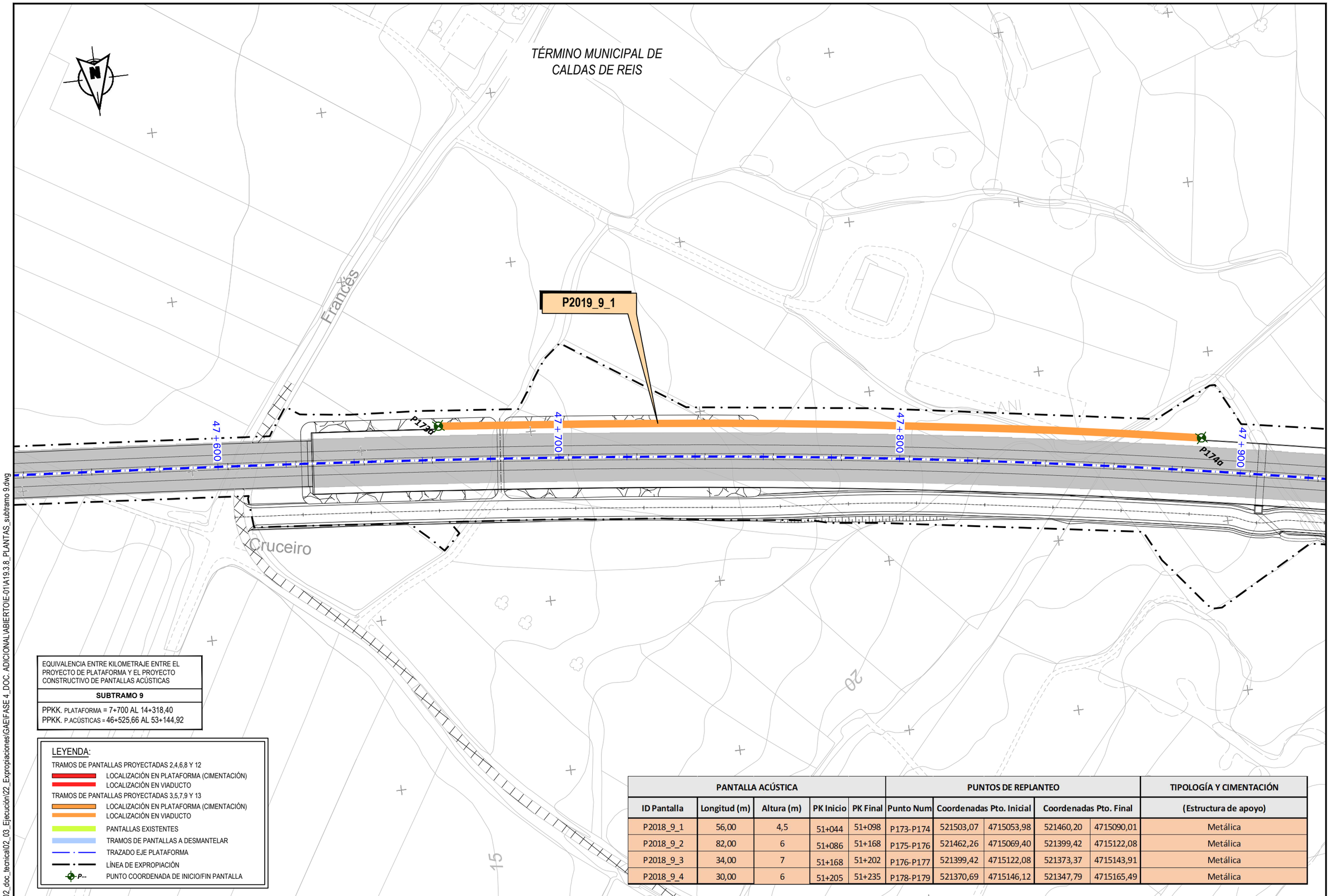

EQUIVALENCIA ENTRE KILOMETRAJE ENTRE EL PROYECTO DE PLATAFORMA Y EL PROYECTO CONSTRUCTIVO DE PANTALLAS ACÚSTICAS

SUBTRAMO 9

PPKK. PLATAFORMA = 7+700 AL 14+318,40
PPKK. P.ACÚSTICAS = 46+525,66 AL 53+144,92

LEYENDA:

- TRAMOS DE PANTALLAS PROYECTADAS 2,4,6,8 Y 12
  - LOCALIZACIÓN EN PLATAFORMA (CIMENTACIÓN)
  - LOCALIZACIÓN EN VIADUCTO
- TRAMOS DE PANTALLAS PROYECTADAS 3,5,7,9 Y 13
  - LOCALIZACIÓN EN PLATAFORMA (CIMENTACIÓN)
  - LOCALIZACIÓN EN VIADUCTO
- PANTALLAS EXISTENTES
- TRAMOS DE PANTALLAS A DESMANTELAR
- TRAZADO EJE PLATAFORMA
- LÍNEA DE EXPROPIACIÓN
- P-- PUNTO COORDENADA DE INICIO/FIN PANTALLA

PANTALLA ACÚSTICA					PUNTOS DE REPLANTEO					TIPOLOGÍA Y CIMENTACIÓN
ID Pantalla	Longitud (m)	Altura (m)	PK Inicio	PK Final	Punto Num	Coordenadas Pto. Inicial		Coordenadas Pto. Final		(Estructura de apoyo)
P2018_9_1	56,00	4,5	51+044	51+098	P173-P174	521503,07	4715053,98	521460,20	4715090,01	Metálica
P2018_9_2	82,00	6	51+086	51+168	P175-P176	521462,26	4715069,40	521399,42	4715122,08	Metálica
P2018_9_3	34,00	7	51+168	51+202	P176-P177	521399,42	4715122,08	521373,37	4715143,91	Metálica
P2018_9_4	30,00	6	51+205	51+235	P178-P179	521370,69	4715146,12	521347,79	4715165,49	Metálica

P:\2017\17187\4\02_doc_tecnica\02_03_Ejecución\22_Expropiaciones\GAEIFASE 4_DOC ADICIONAL\ABIERTO\E-01\A19.3.8_PLANTAS_subtramo 9.dwg

adif ALTA VELOCIDAD

TÍTULO
PROYECTO DE PROTECCIONES ACÚSTICAS DEL EJE ATLÁNTICO DE ALTA VELOCIDAD. TRAMO: VIGO-PADRÓN

AUTOR DEL PROYECTO:
ineco
MARÍA HORTENSIA PÉREZ LÓPEZ

ESCALA ORIGINAL A3
1:1.000
0 10 20m
Numérica Gráfica

FECHA
FEBRERO 2021

TÍTULO DEL PLANO
ANEJO 19. EXPROPIACIONES
PLANTA GENERAL
SUBTRAMO 9: PORTAS - VILLAGARCÍA DE AROUSA

Nº DE PLANO
A19.3.8
Hoja 1 de 5

TÉRMINO MUNICIPAL DE
VILAGARCÍA DE AROUSA

P2019_9_4

P2019_9_3

P2019_9_5

P2019_9_2

P175 P176 P177 P178 P179

P173 P174

51+100 51+200 51+300 51+400

0+100 0+200

EQUIVALENCIA ENTRE KILOMETRAJE ENTRE EL PROYECTO DE PLATAFORMA Y EL PROYECTO CONSTRUCTIVO DE PANTALLAS ACÚSTICAS
SUBTRAMO 9
PPKK. PLATAFORMA = 7+700 AL 14+318,40
PPKK. P.ACÚSTICAS = 46+525,66 AL 53+144,92

LEYENDA:

TRAMOS DE PANTALLAS PROYECTADAS 2,4,6,8 Y 12
- LOCALIZACIÓN EN PLATAFORMA (CIMENTACIÓN)
- LOCALIZACIÓN EN VIADUCTO

TRAMOS DE PANTALLAS PROYECTADAS 3,5,7,9 Y 13
- LOCALIZACIÓN EN PLATAFORMA (CIMENTACIÓN)
- LOCALIZACIÓN EN VIADUCTO
- PANTALLAS EXISTENTES
- TRAMOS DE PANTALLAS A DESMANTELAR
- TRAZADO EJE PLATAFORMA
- LÍNEA DE EXPROPIACIÓN
- P-- PUNTO COORDENADA DE INICIO/FIN PANTALLA

PANTALLA ACÚSTICA					PUNTOS DE REPLANTEO					TIPOLOGÍA Y CIMENTACIÓN
ID Pantalla	Longitud (m)	Altura (m)	PK Inicio	PK Final	Punto Num	Coordenadas Pto. Inicial		Coordenadas Pto. Final		(Estructura de apoyo)
P2018_9_1	56,00	4,5	51+044	51+098	P173-P174	521503,07	4715053,98	521460,20	4715090,01	Metálica
P2018_9_2	82,00	6	51+086	51+168	P175-P176	521462,26	4715069,40	521399,42	4715122,08	Metálica
P2018_9_3	34,00	7	51+168	51+202	P176-P177	521399,42	4715122,08	521373,37	4715143,91	Metálica
P2018_9_4	30,00	6	51+205	51+235	P178-P179	521370,69	4715146,12	521347,79	4715165,49	Metálica

P:\2017\171874\02_doc_tecnica\02_03_Ejecución\22_Expropiaciones\GAE\FASE 4_DOC. ADICIONAL\ABIERTO\E-01\A19.3.8_PLANTAS_subtramo 9.dwg

adif ALTA VELOCIDAD

TÍTULO
PROYECTO DE PROTECCIONES ACÚSTICAS DEL EJE ATLÁNTICO DE ALTA VELOCIDAD. TRAMO: VIGO-PADRÓN

AUTOR DEL PROYECTO:
ineco
MARÍA HORTENSIA PÉREZ LÓPEZ

ESCALA ORIGINAL A3
1:1.000
0 10 20m
Numérica Gráfica

FECHA
FEBRERO 2021

TÍTULO DEL PLANO
ANEJO 19. EXPROPIACIONES
PLANTA GENERAL
SUBTRAMO 9: PORTAS - VILLAGARCÍA DE AROUSA

Nº DE PLANO
A19.3.8
Hoja 2 de 5

TÉRMINO MUNICIPAL DE
VILAGARCÍA DE AROUSA

CORUÑA

Pantalla existente 33

51+500

51+600

51+700

51+800

0+200

0+300

P180

P181

P2019_9_6

Pantalla existente 34

Pantalla existente 35

50

55

EQUIVALENCIA ENTRE KILOMETRAJE ENTRE EL PROYECTO DE PLATAFORMA Y EL PROYECTO CONSTRUCTIVO DE PANTALLAS ACÚSTICAS

SUBTRAMO 9

PPKK. PLATAFORMA = 7+700 AL 14+318,40
PPKK. P.ACÚSTICAS = 46+525,66 AL 53+144,92

LEYENDA:

TRAMOS DE PANTALLAS PROYECTADAS 2,4,6,8 Y 12
- LOCALIZACIÓN EN PLATAFORMA (CIMENTACIÓN)
- LOCALIZACIÓN EN VIADUCTO

TRAMOS DE PANTALLAS PROYECTADAS 3,5,7,9 Y 13
- LOCALIZACIÓN EN PLATAFORMA (CIMENTACIÓN)
- LOCALIZACIÓN EN VIADUCTO
- PANTALLAS EXISTENTES
- TRAMOS DE PANTALLAS A DESMANTELAR
- TRAZADO EJE PLATAFORMA
- LÍNEA DE EXPROPIACIÓN
- P-- PUNTO COORDENADA DE INICIO/FIN PANTALLA

PANTALLA ACÚSTICA					PUNTOS DE REPLANTEO					TIPOLOGÍA Y CIMENTACIÓN
ID Pantalla	Longitud (m)	Altura (m)	PK Inicio	PK Final	Punto Num	Coordenadas Pto. Inicial		Coordenadas Pto. Final		(Estructura de apoyo)
P2018_9_5	28,00	3	51+630	61+658	P180-P181	521148,40	4715497,25	521140,70	4715524,17	Metálica

P:\2017\17187A\02_doc_tecnica\02_03_Ejecución\22_Expropiaciones\GAEIFASE 4_DOC. ADICIONAL\ABIERTOIE-01\A19.3.8_PLANTAS_subtramo 9.dwg

adif ALTA VELOCIDAD

TÍTULO
PROYECTO DE PROTECCIONES ACÚSTICAS DEL EJE ATLÁNTICO DE ALTA VELOCIDAD. TRAMO: VIGO-PADRÓN

AUTOR DEL PROYECTO:
ineco
MARÍA HORTENSIA PÉREZ LÓPEZ

ESCALA ORIGINAL A3
1:1.000
0 10 20m
Numérica Gráfica

FECHA
FEBRERO 2021

TÍTULO DEL PLANO
ANEJO 19. EXPROPIACIONES
PLANTA GENERAL
SUBTRAMO 9: PORTAS - VILLAGARCÍA DE AROUSA

Nº DE PLANO
A19.3.8
Hoja 3 de 5

TÉRMINO MUNICIPAL DE
VILAGARCÍA DE AROUSA

Tramo de Pantalla Existente 36
(H=2 m; L=592 m) a desmantelar en 48 m

P2019_9_8

Pantalla existente 36

Tramo de Pantalla Existente 36
(H=2 m; L=592 m) a desmantelar en 40 m

P2019_9_10

52+600 52+700 52+800

P184 P185 P188 P189

P182 P183 P186 P187

P2019_9_7

Pantalla existente 37

P2019_9_9

Tramo de Pantalla Existente 37
(H=2 m; L=237 m) a desmantelar en 40 m

EQUIVALENCIA ENTRE KILOMETRAJE ENTRE EL PROYECTO DE PLATAFORMA Y EL PROYECTO CONSTRUCTIVO DE PANTALLAS ACÚSTICAS

SUBTRAMO 9

PPKK. PLATAFORMA = 7+700 AL 14+318,40
PPKK. P.ACÚSTICAS = 46+525,66 AL 53+144,92

LEYENDA:

- TRAMOS DE PANTALLAS PROYECTADAS 2,4,6,8 Y 12
  - LOCALIZACIÓN EN PLATAFORMA (CIMENTACIÓN)
  - LOCALIZACIÓN EN VIADUCTO
- TRAMOS DE PANTALLAS PROYECTADAS 3,5,7,9 Y 13
  - LOCALIZACIÓN EN PLATAFORMA (CIMENTACIÓN)
  - LOCALIZACIÓN EN VIADUCTO
- PANTALLAS EXISTENTES
- TRAMOS DE PANTALLAS A DESMANTELAR
- TRAZADO EJE PLATAFORMA
- LÍNEA DE EXPROPIACIÓN
- P-- PUNTO COORDENADA DE INICIO/FIN PANTALLA

PANTALLA ACÚSTICA					PUNTOS DE REPLANTEO					TIPOLOGÍA Y CIMENTACIÓN
ID Pantalla	Longitud (m)	Altura (m)	PK Inicio	PK Final	Punto Num	Coordenadas Pto. Inicial		Coordenadas Pto. Final		(Estructura de apoyo)
P2018_9_6	104,00	6	52+558	52+663	P182-P183	520472,74	4716056,29	520377,18	4716097,32	Metálica
P2018_9_7	48,00	3	52+635	52+683	P184-P185	520396,60	4716072,02	520352,45	4716090,86	Metálica
P2018_9_8	40,00	3	52+757	52+797	P186-P187	520290,41	4716134,81	520253,34	4716149,72	Metálica
P2018_9_9	40,00	3	52+803	52+843	P188-P189	520241,66	4716138,30	520204,93	4716154,14	Metálica

P:\2017\171874\02_doc_tecnica\02_03_Ejecucion\22_Expropiaciones\GAEIFASE 4_DOC. ADICIONAL\ABIERTO\E-01A19.3.8_PLANTAS_subtramo 9.dwg

adif ALTA VELOCIDAD

TÍTULO
PROYECTO DE PROTECCIONES ACÚSTICAS DEL EJE ATLÁNTICO DE ALTA VELOCIDAD. TRAMO: VIGO-PADRÓN

AUTOR DEL PROYECTO:
ineco
MARÍA HORTENSIA PÉREZ LÓPEZ

ESCALA ORIGINAL A3
1:1.000 (Numérica)
0 10 20m (Gráfica)

FECHA
FEBRERO 2021

TÍTULO DEL PLANO
ANEJO 19. EXPROPIACIONES
PLANTA GENERAL
SUBTRAMO 9: PORTAS - VILLAGARCÍA DE AROUSA

Nº DE PLANO
A19.3.8
Hoja 4 de 5

TÉRMINO MUNICIPAL DE
VILAGARCÍA DE AROUSA

P2019_9_10

P189

52+900

53+000

53+100

53+200

0+200

Pantalla existente 38

Pantalla existente 40

Pantalla existente 39

EQUIVALENCIA ENTRE KILOMETRAJE ENTRE EL PROYECTO DE PLATAFORMA Y EL PROYECTO CONSTRUCTIVO DE PANTALLAS ACÚSTICAS

SUBTRAMO 9

PPKK. PLATAFORMA = 7+700 AL 14+318,40
PPKK. P.ACÚSTICAS = 46+525,66 AL 53+144,92

LEYENDA:

- TRAMOS DE PANTALLAS PROYECTADAS 2,4,6,8 Y 12
  - LOCALIZACIÓN EN PLATAFORMA (CIMENTACIÓN)
  - LOCALIZACIÓN EN VIADUCTO
- TRAMOS DE PANTALLAS PROYECTADAS 3,5,7,9 Y 13
  - LOCALIZACIÓN EN PLATAFORMA (CIMENTACIÓN)
  - LOCALIZACIÓN EN VIADUCTO
- PANTALLAS EXISTENTES
- TRAMOS DE PANTALLAS A DESMANTELAR
- TRAZADO EJE PLATAFORMA
- LÍNEA DE EXPROPIACIÓN
- P-- PUNTO COORDENADA DE INICIO/FIN PANTALLA

PANTALLA ACÚSTICA					PUNTOS DE REPLANTEO					TIPOLOGÍA Y CIMENTACIÓN
ID Pantalla	Longitud (m)	Altura (m)	PK Inicio	PK Final	Punto Num	Coordenadas Pto. Inicial		Coordenadas Pto. Final		(Estructura de apoyo)
P2018_9_9	40,00	3	52+803	52+843	P188-P189	520241,66	4716138,30	520204,93	4716154,14	Metálica

P:\2017\17187402_doc_tecnica\02_03_Ejecución\22_Expropiaciones\GAE\FASE 4_DOC. ADICIONAL\ABIERTO\E-011A19.3.8_PLANTAS_subtramo 9.dwg

adif ALTA VELOCIDAD

TÍTULO
PROYECTO DE PROTECCIONES ACÚSTICAS DEL EJE ATLÁNTICO DE ALTA VELOCIDAD. TRAMO: VIGO-PADRÓN

AUTOR DEL PROYECTO:
ineco
MARÍA HORTENSIA PÉREZ LÓPEZ

ESCALA ORIGINAL A3
1:1.000
0 10 20m
Numérica Gráfica

FECHA
FEBRERO 2021

TÍTULO DEL PLANO
ANEJO 19. EXPROPIACIONES
PLANTA GENERAL
SUBTRAMO 9: PORTAS - VILLAGARCÍA DE AROUSA

Nº DE PLANO
A19.3.8
Hoja 5 de 5

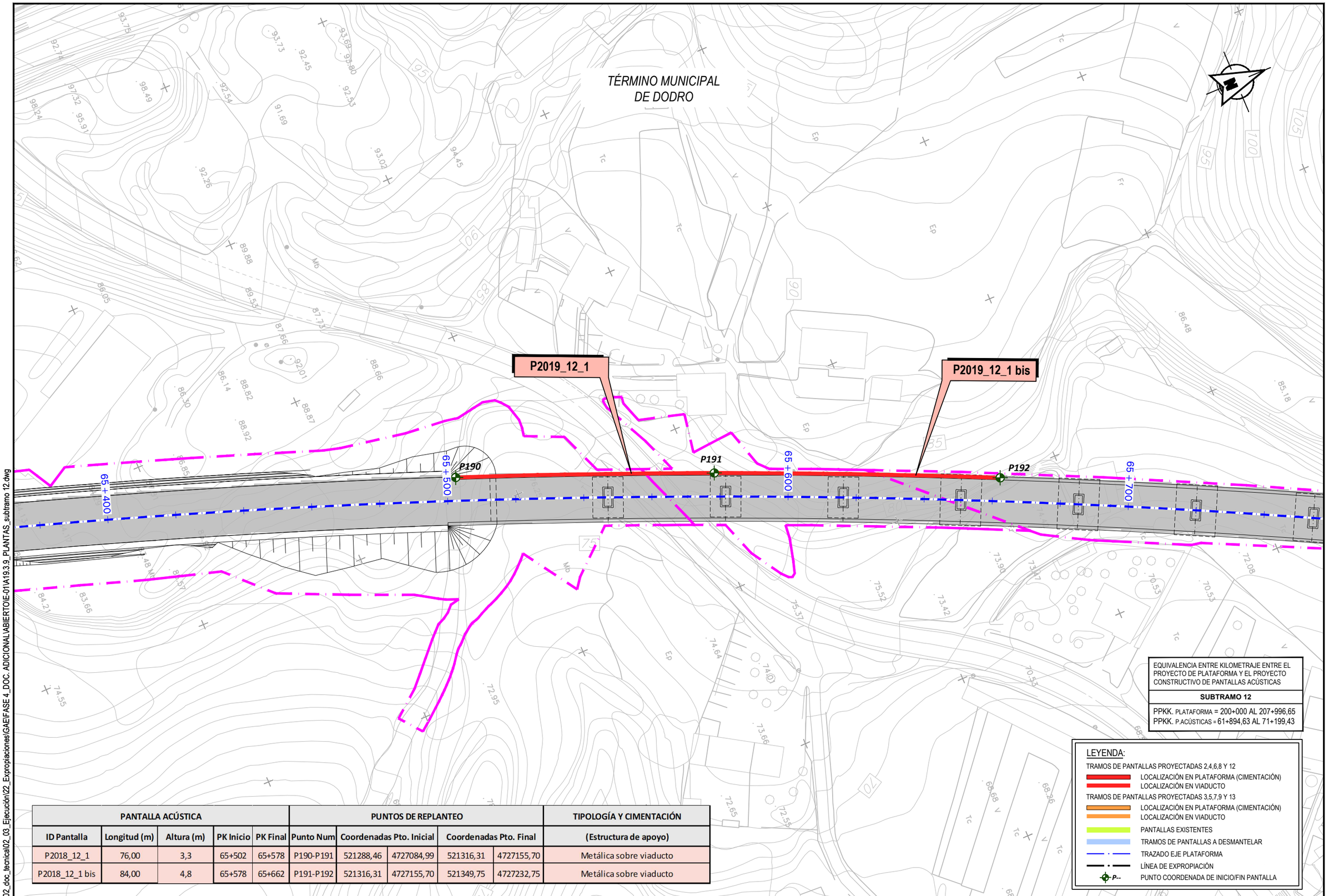

PANTALLA ACÚSTICA					PUNTOS DE REPLANTEO					TIPOLOGÍA Y CIMENTACIÓN
ID Pantalla	Longitud (m)	Altura (m)	PK Inicio	PK Final	Punto Num	Coordenadas Pto. Inicial		Coordenadas Pto. Final		(Estructura de apoyo)
P2018_12_1	76,00	3,3	65+502	65+578	P190-P191	521288,46	4727084,99	521316,31	4727155,70	Metálica sobre viaducto
P2018_12_1 bis	84,00	4,8	65+578	65+662	P191-P192	521316,31	4727155,70	521349,75	4727232,75	Metálica sobre viaducto

EQUIVALENCIA ENTRE KILOMETRAJE ENTRE EL PROYECTO DE PLATAFORMA Y EL PROYECTO CONSTRUCTIVO DE PANTALLAS ACÚSTICAS

SUBTRAMO 12

PPKK. PLATAFORMA = 200+000 AL 207+996,65
PPKK. P.ACÚSTICAS = 61+894,63 AL 71+199,43

LEYENDA:

TRAMOS DE PANTALLAS PROYECTADAS 2,4,6,8 Y 12
- LOCALIZACIÓN EN PLATAFORMA (CIMENTACIÓN)
- LOCALIZACIÓN EN VIADUCTO

TRAMOS DE PANTALLAS PROYECTADAS 3,5,7,9 Y 13
- LOCALIZACIÓN EN PLATAFORMA (CIMENTACIÓN)
- LOCALIZACIÓN EN VIADUCTO
- PANTALLAS EXISTENTES
- TRAMOS DE PANTALLAS A DESMANTELAR
- TRAZADO EJE PLATAFORMA
- LÍNEA DE EXPROPIACIÓN
- P-- PUNTO COORDENADA DE INICIO/FIN PANTALLA

adif ALTA VELOCIDAD

TÍTULO
PROYECTO DE PROTECCIONES ACÚSTICAS DEL EJE ATLÁNTICO DE ALTA VELOCIDAD. TRAMO: VIGO-PADRÓN

AUTOR DEL PROYECTO:
ineco
MARÍA HORTENSIA PÉREZ LÓPEZ

ESCALA ORIGINAL A3
1:1.000
Numérica
0 10 20m
Gráfica

FECHA
FEBRERO 2021

TÍTULO DEL PLANO
ANEJO 19. EXPROPIACIONES
PLANTA GENERAL
SUBTRAMO 12: A VACARIZA - RIALIÑO

Nº DE PLANO
A19.3.9
Hoja 1 de 2

P:\2017\17187\02_doc_tecnica\02_03_Ejecución\22_Expropiaciones\GAEIFASE 4_DOC. ADICIONAL\ABIERTO\E-01\A19.3.9_PLANTAS_subtramo 12.dwg

TÉRMINO MUNICIPAL
DE DODRO

P2019_12_2

P193

P194

69 + 600

69 + 700

69 + 800

69 + 900

EQUIVALENCIA ENTRE KILOMETRAJE ENTRE EL PROYECTO DE PLATAFORMA Y EL PROYECTO CONSTRUCTIVO DE PANTALLAS ACÚSTICAS

SUBTRAMO 12

PPKK. PLATAFORMA = 200+000 AL 207+996,65
PPKK. P.ACÚSTICAS = 61+894,63 AL 71+199,43

LEYENDA:

TRAMOS DE PANTALLAS PROYECTADAS 2,4,6,8 Y 12
- LOCALIZACIÓN EN PLATAFORMA (CIMENTACIÓN)
- LOCALIZACIÓN EN VIADUCTO

TRAMOS DE PANTALLAS PROYECTADAS 3,5,7,9 Y 13
- LOCALIZACIÓN EN PLATAFORMA (CIMENTACIÓN)
- LOCALIZACIÓN EN VIADUCTO
- PANTALLAS EXISTENTES
- TRAMOS DE PANTALLAS A DESMANTELAR
- TRAZADO EJE PLATAFORMA
- LÍNEA DE EXPROPIACIÓN
- P-- PUNTO COORDENADA DE INICIO/FIN PANTALLA

PANTALLA ACÚSTICA					PUNTOS DE REPLANTEO					TIPOLOGÍA Y CIMENTACIÓN
ID Pantalla	Longitud (m)	Altura (m)	PK Inicio	PK Final	Punto Num	Coordenadas Pto. Inicial		Coordenadas Pto. Final		(Estructura de apoyo)
P2018_12_2	92,00	3,3	69+705	69+797	P193-P194	523249,26	4730734,63	523323,35	4730789,16	Metálica sobre viaducto

P:\2017\17187402_doc_tecnica\02_03_Ejecución\22_Expropiaciones\GAEIFASE 4_DOC. ADICIONAL\ABIERTO\E-011A19.3.9_PLANTAS_subtramo 12.dwg

adif ALTA VELOCIDAD

TÍTULO
PROYECTO DE PROTECCIONES ACÚSTICAS DEL EJE ATLÁNTICO DE ALTA VELOCIDAD. TRAMO: VIGO-PADRÓN

AUTOR DEL PROYECTO:
ineco
MARÍA HORTENSIA PÉREZ LÓPEZ

ESCALA ORIGINAL A3
1:1.000 (Numérica)
0 10 20m (Gráfica)

FECHA
FEBRERO 2021

TÍTULO DEL PLANO
ANEJO 19. EXPROPIACIONES
PLANTA GENERAL
SUBTRAMO 12: A VACARIZA - RIALIÑO

Nº DE PLANO
A19.3.9
Hoja 2 de 2

TÉRMINO MUNICIPAL
DE DODRO

P2019_13_1

P2019_13_2

P195

P196

P197

P198

71+500

71+600

71+700

71+800

EQUIVALENCIA ENTRE KILOMETRAJE ENTRE EL PROYECTO DE PLATAFORMA Y EL PROYECTO CONSTRUCTIVO DE PANTALLAS ACÚSTICAS
SUBTRAMO 13
PPKK. PLATAFORMA = 300+000 AL 308+672,13
PPKK. P.ACÚSTICAS = 71+199,43 AL 79+871,80

LEYENDA:

- TRAMOS DE PANTALLAS PROYECTADAS 2,4,6,8 Y 12
  - LOCALIZACIÓN EN PLATAFORMA (CIMENTACIÓN)
  - LOCALIZACIÓN EN VIADUCTO
- TRAMOS DE PANTALLAS PROYECTADAS 3,5,7,9 Y 13
  - LOCALIZACIÓN EN PLATAFORMA (CIMENTACIÓN)
  - LOCALIZACIÓN EN VIADUCTO
- PANTALLAS EXISTENTES
- TRAMOS DE PANTALLAS A DESMANTELAR
- TRAZADO EJE PLATAFORMA
- LÍNEA DE EXPROPIACIÓN
- P-- PUNTO COORDENADA DE INICIO/FIN PANTALLA

PANTALLA ACÚSTICA					PUNTOS DE REPLANTEO					TIPOLOGÍA Y CIMENTACIÓN
ID Pantalla	Longitud (m)	Altura (m)	PK Inicio	PK Final	Punto Num	Coordenadas Pto. Inicial		Coordenadas Pto. Final		(Estructura de apoyo)
P2018_13_1	104,00	2,5	71+593	71+698	P195-P196	524879,34	4731675,93	524960,79	4731740,59	Metálica
P2018_13_2	108,00	2	71+592	71+698	P197-P198	524888,45	4731662,40	524973,03	4731729,56	Metálica

P:\2017\171874\02_doc_tecnica\02_03_Ejecución\22_Expropiaciones\GAEIFASE 4_DOC. ADICIONAL\ABIERTOIE-01\A19.3.10_PLANTAS_subtramo 13.dwg

adif ALTA VELOCIDAD

TÍTULO
PROYECTO DE PROTECCIONES ACÚSTICAS DEL EJE ATLÁNTICO DE ALTA VELOCIDAD. TRAMO: VIGO-PADRÓN

AUTOR DEL PROYECTO:
ineco
MARÍA HORTENSIA PÉREZ LÓPEZ

ESCALA ORIGINAL A3
1:1.000
0 10 20m
Numérica Gráfica

FECHA
FEBRERO 2021

TÍTULO DEL PLANO
ANEJO 19. EXPROPIACIONES
PLANTA GENERAL
SUBTRAMO 13: RIALIÑO - PADRÓN

Nº DE PLANO
A19.3.10
Hoja 1 de 4

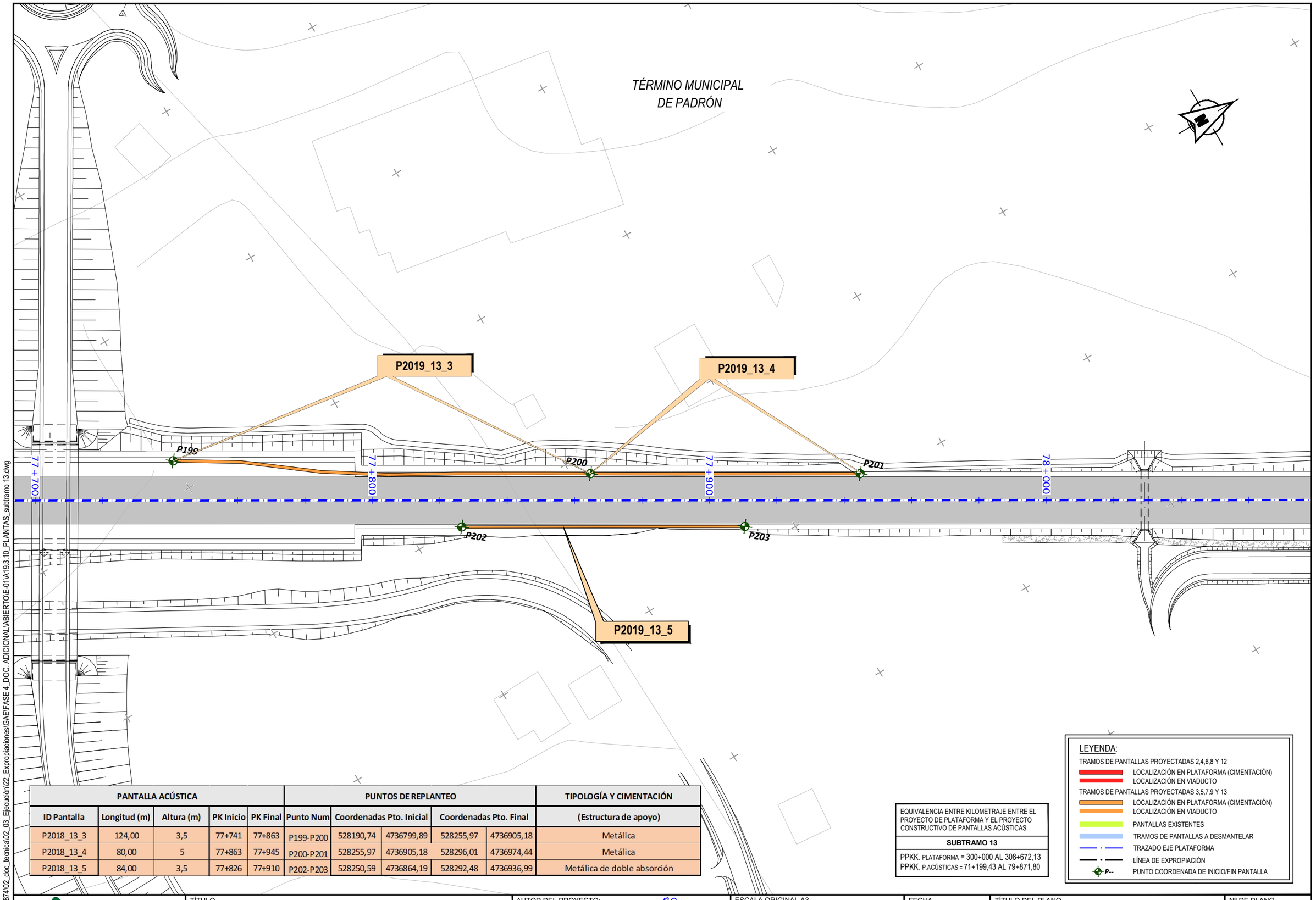

PANTALLA ACÚSTICA					PUNTOS DE REPLANTEO					TIPOLOGÍA Y CIMENTACIÓN
ID Pantalla	Longitud (m)	Altura (m)	PK Inicio	PK Final	Punto Num	Coordenadas Pto. Inicial		Coordenadas Pto. Final		(Estructura de apoyo)
P2018_13_3	124,00	3,5	77+741	77+863	P199-P200	528190,74	4736799,89	528255,97	4736905,18	Metálica
P2018_13_4	80,00	5	77+863	77+945	P200-P201	528255,97	4736905,18	528296,01	4736974,44	Metálica
P2018_13_5	84,00	3,5	77+826	77+910	P202-P203	528250,59	4736864,19	528292,48	4736936,99	Metálica de doble absorción

EQUIVALENCIA ENTRE KILOMETRAJE ENTRE EL PROYECTO DE PLATAFORMA Y EL PROYECTO CONSTRUCTIVO DE PANTALLAS ACÚSTICAS
SUBTRAMO 13
PPKK. PLATAFORMA = 300+000 AL 308+672,13
PPKK. P.ACÚSTICAS = 71+199,43 AL 79+871,80

LEYENDA:

TRAMOS DE PANTALLAS PROYECTADAS 2,4,6,8 Y 12
- LOCALIZACIÓN EN PLATAFORMA (CIMENTACIÓN)
- LOCALIZACIÓN EN VIADUCTO

TRAMOS DE PANTALLAS PROYECTADAS 3,5,7,9 Y 13
- LOCALIZACIÓN EN PLATAFORMA (CIMENTACIÓN)
- LOCALIZACIÓN EN VIADUCTO
- PANTALLAS EXISTENTES
- TRAMOS DE PANTALLAS A DESMANTELAR
- TRAZADO EJE PLATAFORMA
- LÍNEA DE EXPROPIACIÓN
- P-- PUNTO COORDENADA DE INICIO/FIN PANTALLA

P:\2017\17874\02_doc_tecnica\02_03_Ejecución\22_Expropiaciones\GAEI\FASE 4_DOC. ADICIONAL\ABIERTO\E-01\A19.3.10_PLANTAS_subtramo 13.dwg

adif ALTA VELOCIDAD

TÍTULO
PROYECTO DE PROTECCIONES ACÚSTICAS DEL EJE ATLÁNTICO DE ALTA VELOCIDAD. TRAMO: VIGO-PADRÓN

AUTOR DEL PROYECTO:
ineco
MARÍA HORTENSIA PÉREZ LÓPEZ

ESCALA ORIGINAL A3
1:1.000
Numérica
0 10 20m
Gráfica

FECHA
FEBRERO 2021

TÍTULO DEL PLANO
ANEJO 19. EXPROPIACIONES
PLANTA GENERAL
SUBTRAMO 13: RIALIÑO - PADRÓN

Nº DE PLANO
A19.3.10
Hoja 2 de 4

TÉRMINO MUNICIPAL
DE PADRÓN

78+500
78+600
78+700
78+800

P205
P204
P206
P207
P2019_13_6
P2019_13_7

EQUIVALENCIA ENTRE KILOMETRAJE ENTRE EL PROYECTO DE PLATAFORMA Y EL PROYECTO CONSTRUCTIVO DE PANTALLAS ACÚSTICAS

SUBTRAMO 13

PPKK. PLATAFORMA = 300+000 AL 308+672,13
PPKK. P.ACÚSTICAS = 71+199,43 AL 79+871,80

LEYENDA:

TRAMOS DE PANTALLAS PROYECTADAS 2,4,6,8 Y 12
- LOCALIZACIÓN EN PLATAFORMA (CIMENTACIÓN)
- LOCALIZACIÓN EN VIADUCTO

TRAMOS DE PANTALLAS PROYECTADAS 3,5,7,9 Y 13
- LOCALIZACIÓN EN PLATAFORMA (CIMENTACIÓN)
- LOCALIZACIÓN EN VIADUCTO
- PANTALLAS EXISTENTES
- TRAMOS DE PANTALLAS A DESMANTELAR
- TRAZADO EJE PLATAFORMA
- LÍNEA DE EXPROPIACIÓN
- P-- PUNTO COORDENADA DE INICIO/FIN PANTALLA

PANTALLA ACÚSTICA					PUNTOS DE REPLANTEO					TIPOLOGÍA Y CIMENTACIÓN
ID Pantalla	Longitud (m)	Altura (m)	PK Inicio	PK Final	Punto Num	Coordenadas Pto. Inicial		Coordenadas Pto. Final		(Estructura de apoyo)
P2018_13_6	44,00	3	78+541	78+580	P204-P205	528648,73	4737453,25	528656,67	4737496,53	Metálica de doble absorción
P2018_13_7	48,00	4,5	78+597	78+643	P206-P207	528678,05	4737499,74	528698,79	4737542,65	Metálica de doble absorción

P:\2017\1717874\02_doc_tecnica\02_03_Ejecución\22_Expropiaciones\GAE\FASE 4_DOC. ADICIONAL\ABIERTO\E-01\A19.3.10_PLANTAS_subtramo 13.dwg

adif ALTA VELOCIDAD

TÍTULO
PROYECTO DE PROTECCIONES ACÚSTICAS DEL EJE ATLÁNTICO DE ALTA VELOCIDAD. TRAMO: VIGO-PADRÓN

AUTOR DEL PROYECTO:
ineco
MARÍA HORTENSIA PÉREZ LÓPEZ

ESCALA ORIGINAL A3
1:1.000
0 10 20m
Numérica Gráfica

FECHA
FEBRERO 2021

TÍTULO DEL PLANO
ANEJO 19. EXPROPIACIONES
PLANTA GENERAL
SUBTRAMO 13: RIALIÑO - PADRÓN

Nº DE PLANO
A19.3.10
Hoja 3 de 4

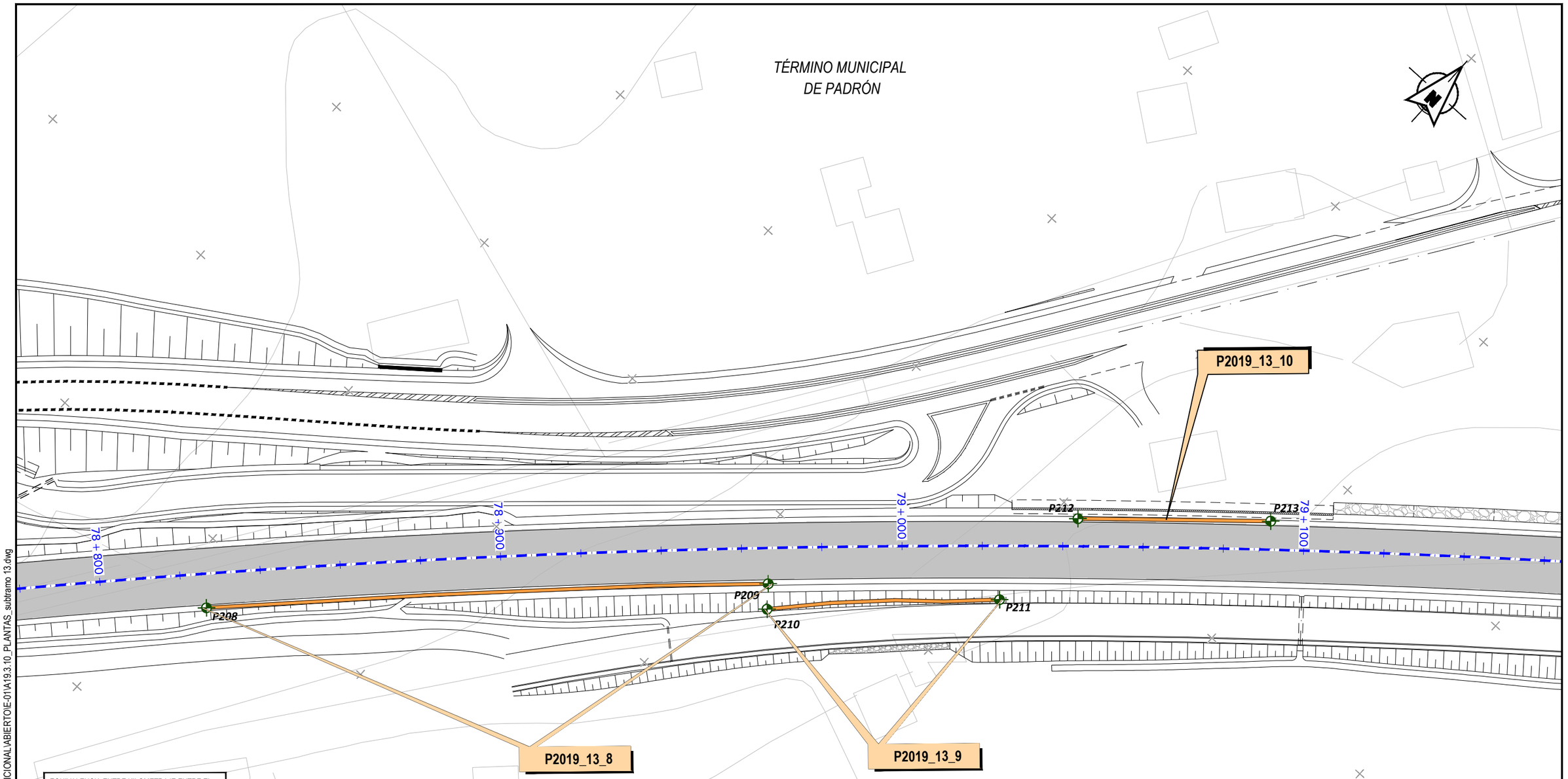

EQUIVALENCIA ENTRE KILOMETRAJE ENTRE EL PROYECTO DE PLATAFORMA Y EL PROYECTO CONSTRUCTIVO DE PANTALLAS ACÚSTICAS

SUBTRAMO 13

PPKK. PLATAFORMA = 300+000 AL 308+672,13
PPKK. P.ACÚSTICAS = 71+199,43 AL 79+871,80

LEYENDA:

TRAMOS DE PANTALLAS PROYECTADAS 2,4,6,8 Y 12
- LOCALIZACIÓN EN PLATAFORMA (CIMENTACIÓN)
- LOCALIZACIÓN EN VIADUCTO

TRAMOS DE PANTALLAS PROYECTADAS 3,5,7,9 Y 13
- LOCALIZACIÓN EN PLATAFORMA (CIMENTACIÓN)
- LOCALIZACIÓN EN VIADUCTO
- PANTALLAS EXISTENTES
- TRAMOS DE PANTALLAS A DESMANTELAR
- TRAZADO EJE PLATAFORMA
- LÍNEA DE EXPROPIACIÓN
- P-- PUNTO COORDENADA DE INICIO/FIN PANTALLA

PANTALLA ACÚSTICA					PUNTOS DE REPLANTEO					TIPOLOGÍA Y CIMENTACIÓN
ID Pantalla	Longitud (m)	Altura (m)	PK Inicio	PK Final	Punto Num	Coordenadas Pto. Inicial		Coordenadas Pto. Final		(Estructura de apoyo)
P2018_13_8	140,00	2	78+826	78+966	P208-P209	528810,49	4737686,25	528909,48	4737785,23	Metálica de doble absorción
P2018_13_9	58,00	4,5	78+966	79+024	P210-P211	528913,54	4737780,40	528954,60	4737821,28	Metálica de doble absorción
P2018_13_10	48,00	5	79+044	79+092	P212-P213	528955,32	4737849,35	528991,12	4737881,34	Metálica de doble absorción

adif ALTA VELOCIDAD

TÍTULO
PROYECTO DE PROTECCIONES ACÚSTICAS DEL EJE ATLÁNTICO DE ALTA VELOCIDAD. TRAMO: VIGO-PADRÓN

AUTOR DEL PROYECTO:
ineco
MARÍA HORTENSIA PÉREZ LÓPEZ

ESCALA ORIGINAL A3
1:1.000
0 10 20m
Numérica Gráfica

FECHA
FEBRERO 2021

TÍTULO DEL PLANO
ANEJO 19. EXPROPIACIONES
PLANTA GENERAL
SUBTRAMO 13: RIALIÑO - PADRÓN

Nº DE PLANO
A19.3.10
Hoja 4 de 4

P:\2017\17187402_doc_tecnica\02_03_Ejecución\22_Expropiaciones\GAE\FASE 4_DOC. ADICIONAL\ABIERTO\E-01\A19.3.10_PLANTAS_subtramo 13.dwg

ORTOFOTOPLANOS

TÉRMINO MUNICIPAL
DE REDONDELA

P1

9+200

9+100

9+000

8+900

ZIA 1

ZIA 1

X=532200

Y=467

DISTRIBUCIÓN DE HOJAS

1 2 3 4 5 6 7

VIGO

PADRÓN

P:\2017\17187402_doc_tecnica\02_03_Ejecución\22_Expropiaciones\GAEIFASE 4_DOC. ADICIONAL\ABIERTO\E-01\A19.4.1_ORTOFOTOPLANOS_subtramo 2.dwg

adif ALTA VELOCIDAD

TÍTULO
PROYECTO DE PROTECCIONES ACÚSTICAS DEL EJE ATLÁNTICO DE ALTA VELOCIDAD. TRAMO: VIGO-PADRÓN

AUTOR DEL PROYECTO:
ineco
MARÍA HORTENSIA PÉREZ LÓPEZ

ESCALA ORIGINAL A3
1:1.000
Numérica
0 10 20m
Gráfica

FECHA
FEBRERO 2021

TÍTULO DEL PLANO
ANEJO 19. EXPROPIACIONES
ORTOFOTOPLANOS
SUBTRAMO 2: DAS MACEIRAS - REDONDELA

Nº DE PLANO
A19.4.1
Hoja 1 de 7

TÉRMINO MUNICIPAL
DE REDONDELA

9+200
9+300
9+400
9+500
P1
P2
P2019_2_1

DISTRIBUCIÓN DE HOJAS

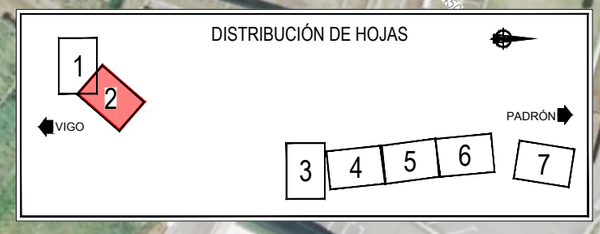

P:\2017\17187402_doc_tecnica\02_03_Ejecución\22_Expropiaciones\GAEIFASE 4_DOC. ADICIONAL\ABIERTO\E-01\A19.4.1_ORTOFOTOPLANOS_subtramo 2.dwg

adif ALTA VELOCIDAD

TÍTULO
PROYECTO DE PROTECCIONES ACÚSTICAS DEL EJE ATLÁNTICO DE ALTA VELOCIDAD. TRAMO: VIGO-PADRÓN

AUTOR DEL PROYECTO:
ineco
MARÍA HORTENSIA PÉREZ LÓPEZ

ESCALA ORIGINAL A3
1:1.000
Numérica
0 10 20m
Gráfica

FECHA
FEBRERO 2021

TÍTULO DEL PLANO
ANEJO 19. EXPROPIACIONES
ORTOFOTOPLANOS
SUBTRAMO 2: DAS MACEIRAS - REDONDELA

Nº DE PLANO
A19.4.1
Hoja 2 de 7

TÉRMINO MUNICIPAL
DE REDONDELA

10 + 900

ZIA 2

10 + 800

DISTRIBUCIÓN DE HOJAS

1
2
VIGO
PADRÓN
3
4
5
6
7

P:\2017\1718741\02_doc_tecnica\02_03_Ejecución\22_Expropiaciones\GAEIFASE 4_DOC. ADICIONAL\ABIERTOIE-01\A19.4.1_ORTOFOTOPLANOS_subtramo 2.dwg

adif ALTA VELOCIDAD

TÍTULO
PROYECTO DE PROTECCIONES ACÚSTICAS DEL EJE ATLÁNTICO
DE ALTA VELOCIDAD. TRAMO: VIGO-PADRÓN

AUTOR DEL PROYECTO:
ineco
MARÍA HORTENSIA PÉREZ LÓPEZ

ESCALA ORIGINAL A3
1:1.000
Numérica
0 10 20m
Gráfica

FECHA
FEBRERO
2021

TÍTULO DEL PLANO
ANEJO 19. EXPROPIACIONES
ORTOFOTOPLANOS
SUBTRAMO 2: DAS MACEIRAS - REDONDELA

Nº DE PLANO
A19.4.1
Hoja 3 de 7

TÉRMINO MUNICIPAL
DE REDONDELA

P2019_2_3

P2019_2_2

P5

P3

P6

11 + 000

11 + 100

11 + 200

11 + 300

0+000

0+200

X=532650
Y=4680900

X=532600
Y=4681000

X=532750
Y=4681100

DISTRIBUCIÓN DE HOJAS

1 2 3 4 5 6 7

VIGO

PADRÓN

P:\2017\17187402_doc_tecnica\02_03_Ejecución\22_Expropiaciones\GAEI\FASE 4_DOC. ADICIONAL\ABIERTO\E-01\A19.4.1_ORTOFOTOPLANOS_subtramo 2.dwg

adif ALTA VELOCIDAD

TÍTULO
PROYECTO DE PROTECCIONES ACÚSTICAS DEL EJE ATLÁNTICO DE ALTA VELOCIDAD. TRAMO: VIGO-PADRÓN

AUTOR DEL PROYECTO:
ineco
MARÍA HORTENSIA PÉREZ LÓPEZ

ESCALA ORIGINAL A3
1:1.000
Numérica
0 10 20m
Gráfica

FECHA
FEBRERO 2021

TÍTULO DEL PLANO
ANEJO 19. EXPROPIACIONES
ORTOFOTOPLANOS
SUBTRAMO 2: DAS MACEIRAS - REDONDELA

Nº DE PLANO
A19.4.1
Hoja 4 de 7



P:\2017\171874\02_doc_tecnica\02_03_Ejecución\22_Expropiaciones\GAE\FASE 4_DOC. ADICIONAL\ABIERTO\E-01\A19.4.1_ORTOFOTOPLANOS_subtramo 2.dwg

adif ALTA VELOCIDAD	TÍTULO PROYECTO DE PROTECCIONES ACÚSTICAS DEL EJE ATLÁNTICO DE ALTA VELOCIDAD. TRAMO: VIGO-PADRÓN	AUTOR DEL PROYECTO: ineco MARÍA HORTENSIA PÉREZ LÓPEZ	ESCALA ORIGINAL A3 1:1.000 Numérica 0 10 20m Gráfica	FECHA FEBRERO 2021	TÍTULO DEL PLANO ANEJO 19. EXPROPIACIONES ORTOFOTOPLANOS SUBTRAMO 2: DAS MACEIRAS - REDONDELA	Nº DE PLANO A19.4.1 Hoja 5 de 7



P:\2017\171874\02_doc_tecnica\02_03_Ejecución\22_Expropiaciones\GAE\FASE 4_DOC. ADICIONAL\ABIERTO\E-01\A19.4.1_ORTOFOTOPLANOS_subtramo 2.dwg

adif ALTA VELOCIDAD	TÍTULO PROYECTO DE PROTECCIONES ACÚSTICAS DEL EJE ATLÁNTICO DE ALTA VELOCIDAD. TRAMO: VIGO-PADRÓN	AUTOR DEL PROYECTO: ineco MARÍA HORTENSIA PÉREZ LÓPEZ	ESCALA ORIGINAL A3 1:1.000 Numérica 0 10 20m Gráfica	FECHA FEBRERO 2021	TÍTULO DEL PLANO ANEJO 19. EXPROPIACIONES ORTOFOTOPLANOS SUBTRAMO 2: DAS MACEIRAS - REDONDELA	Nº DE PLANO A19.4.1 Hoja 6 de 7



P:\2017\171874\02_doc_tecnica\02_03_Ejecución\22_Expropiaciones\GAE\FASE 4_DOC. ADICIONAL\ABIERTO\E-01\A19.4.1_ORTOFOTOPLANOS_subtramo 2.dwg

adif ALTA VELOCIDAD	TÍTULO PROYECTO DE PROTECCIONES ACÚSTICAS DEL EJE ATLÁNTICO DE ALTA VELOCIDAD. TRAMO: VIGO-PADRÓN	AUTOR DEL PROYECTO: ineco MARÍA HORTENSIA PÉREZ LÓPEZ	ESCALA ORIGINAL A3 1:1.000 Numérica 0 10 20m Gráfica	FECHA FEBRERO 2021	TÍTULO DEL PLANO ANEJO 19. EXPROPIACIONES ORTOFOTOPLANOS SUBTRAMO 2: DAS MACEIRAS - REDONDELA	Nº DE PLANO A19.4.1 Hoja 7 de 7



P:\2017\171874\02_doc_tecnica\02_03_Ejecución\22_Expropiaciones\GAE\FASE 4_DOC. ADICIONAL\ABIERTO\E-01\A19.4.2_ORTOFOTOPLANOS_subtramo 3.dwg

adif ALTA VELOCIDAD	TÍTULO PROYECTO DE PROTECCIONES ACÚSTICAS DEL EJE ATLÁNTICO DE ALTA VELOCIDAD. TRAMO: VIGO-PADRÓN	AUTOR DEL PROYECTO: ineco MARÍA HORTENSIA PÉREZ LÓPEZ	ESCALA ORIGINAL A3 1:1.000 Numérica 0 10 20m Gráfica	FECHA FEBRERO 2021	TÍTULO DEL PLANO ANEJO 19. EXPROPIACIONES PLANOS EXPROPIACIONES SUBTRAMO 3: REDONDELA - SOUTOMAIOR	Nº DE PLANO A19.4.2 Hoja 1 de 2



P:\2017\171874\02_doc_tecnica\02_03_Ejecución\22_Expropiaciones\GAE\FASE 4_DOC. ADICIONAL\ABIERTO\E-01\A19.4.2_ORTOFOTOPLANOS_subtramo 3.dwg

adif ALTA VELOCIDAD	TÍTULO PROYECTO DE PROTECCIONES ACÚSTICAS DEL EJE ATLÁNTICO DE ALTA VELOCIDAD. TRAMO: VIGO-PADRÓN	AUTOR DEL PROYECTO: ineco MARÍA HORTENSIA PÉREZ LÓPEZ	ESCALA ORIGINAL A3 1:1.000 Numérica 0 10 20m Gráfica	FECHA FEBRERO 2021	TÍTULO DEL PLANO ANEJO 19. EXPROPIACIONES PLANOS EXPROPIACIONES SUBTRAMO 3: REDONDELA - SOUTOMAIOR	Nº DE PLANO A19.4.2 Hoja 2 de 2



P:\2017\171874\02_doc_tecnica\02_03_Ejecución\22_Expropiaciones\GAE\FASE 4_DOC. ADICIONAL\ABIERTO\E-01\A19.4.3_ORTOFOTOPLANOS_subtramo 4.dwg

adif ALTA VELOCIDAD	TÍTULO PROYECTO DE PROTECCIONES ACÚSTICAS DEL EJE ATLÁNTICO DE ALTA VELOCIDAD. TRAMO: VIGO-PADRÓN	AUTOR DEL PROYECTO: ineco MARÍA HORTENSIA PÉREZ LÓPEZ	ESCALA ORIGINAL A3 1:1.000 Numérica 0 10 20m Gráfica	FECHA FEBRERO 2021	TÍTULO DEL PLANO ANEJO 19. EXPROPIACIONES PLANOS EXPROPIACIONES SUBTRAMO 4: SOUTOMAIOR - VILABOA	Nº DE PLANO A19.4.3 Hoja 1 de 3

TÉRMINO MUNICIPAL
DE SOUTOMAIOR

P2019_4_6

P34

P35

18 + 200

18 + 300

18 + 400

18 + 500

X=531950.208
Y=4687850

X=531950.208
Y=4688100

X=532100.208
Y=4687850

X=532100.208
Y=4688100

DISTRIBUCIÓN DE HOJAS

1 2 3

VIGO

PADRÓN

P:\2017\171874\02_doc_tecnica\02_03_Ejecución\22_Expropiaciones\GAEIFASE 4_DOC. ADICIONAL\ABIERTOIE-01\A19.4.3_ORTOFOTOPLANOS_subtramo 4.dwg

adif ALTA VELOCIDAD

TÍTULO
PROYECTO DE PROTECCIONES ACÚSTICAS DEL EJE ATLÁNTICO
DE ALTA VELOCIDAD. TRAMO: VIGO-PADRÓN

AUTOR DEL PROYECTO:
ineco
MARÍA HORTENSIA PÉREZ LÓPEZ

ESCALA ORIGINAL A3
1:1.000
0 10 20m
Numérica Gráfica

FECHA
FEBRERO
2021

TÍTULO DEL PLANO
ANEJO 19. EXPROPIACIONES
PLANOS EXPROPIACIONES
SUBTRAMO 4: SOUTOMAIOR - VILABOA

Nº DE PLANO
A19.4.3
Hoja 2 de 3



P:\2017\171874\02_doc_tecnica\02_03_Ejecución\22_Expropiaciones\GAE\FASE 4_DOC. ADICIONAL\ABIERTO\E-01\A19.4.3_ORTOFOTOPLANOS_subtramo 4.dwg

adif ALTA VELOCIDAD	TÍTULO PROYECTO DE PROTECCIONES ACÚSTICAS DEL EJE ATLÁNTICO DE ALTA VELOCIDAD. TRAMO: VIGO-PADRÓN	AUTOR DEL PROYECTO: ineco MARÍA HORTENSIA PÉREZ LÓPEZ	ESCALA ORIGINAL A3 1:1.000 Numérica Gráfica 0 10 20m	FECHA FEBRERO 2021	TÍTULO DEL PLANO ANEJO 19. EXPROPIACIONES PLANOS EXPROPIACIONES SUBTRAMO 4: SOUTOMAIOR - VILABOA	Nº DE PLANO A19.4.3 Hoja 3 de 3



P:\2017\171874\02_doc_tecnica\02_03_Ejecución\22_Expropiaciones\GAE\FASE 4_DOC. ADICIONAL\ABIERTO\E-01\A19.4.4_ORTOFOTOPLANOS_subtramo 5.dwg

adif ALTA VELOCIDAD	TÍTULO PROYECTO DE PROTECCIONES ACÚSTICAS DEL EJE ATLÁNTICO DE ALTA VELOCIDAD. TRAMO: VIGO-PADRÓN	AUTOR DEL PROYECTO: ineco MARÍA HORTENSIA PÉREZ LÓPEZ	ESCALA ORIGINAL A3 1:1.000 Numérica 0 10 20m Gráfica	FECHA FEBRERO 2021	TÍTULO DEL PLANO ANEJO 19. EXPROPIACIONES PLANOS EXPROPIACIONES SUBTRAMO 5: VILABOA - PONTEVEDRA	Nº DE PLANO A19.4.4 Hoja 1 de 16

TÉRMINO MUNICIPAL DE PONTEVEDRA

TÉRMINO MUNICIPAL DE VILABOA

19+300

19+400

19+500

19+600

P46

P2019_5_3

DISTRIBUCIÓN DE HOJAS

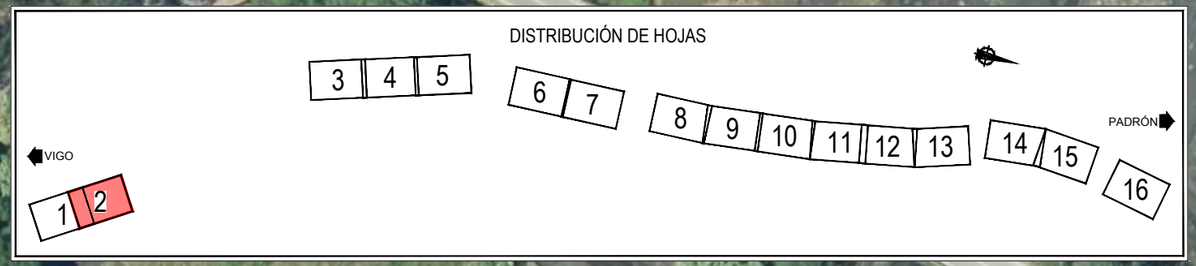

P:\2017\171874\02_doc_tecnica\02_03_Ejecucion\22_Expropiaciones\GAEIFASE4_DOC. ADICIONAL\ABIERTO\E-01\A19.4.4_ORTOFOTOPLANOS_subtramo 5.dwg

adif ALTA VELOCIDAD

TÍTULO
PROYECTO DE PROTECCIONES ACÚSTICAS DEL EJE ATLÁNTICO DE ALTA VELOCIDAD. TRAMO: VIGO-PADRÓN

AUTOR DEL PROYECTO:
ineco
MARÍA HORTENSIA PÉREZ LÓPEZ

ESCALA ORIGINAL A3
1:1.000
Numérica
0 10 20m
Gráfica

FECHA
FEBRERO 2021

TÍTULO DEL PLANO
ANEJO 19. EXPROPIACIONES
PLANOS EXPROPIACIONES
SUBTRAMO 5: VILABOA - PONTEVEDRA

Nº DE PLANO
A19.4.4
Hoja 2 de 16

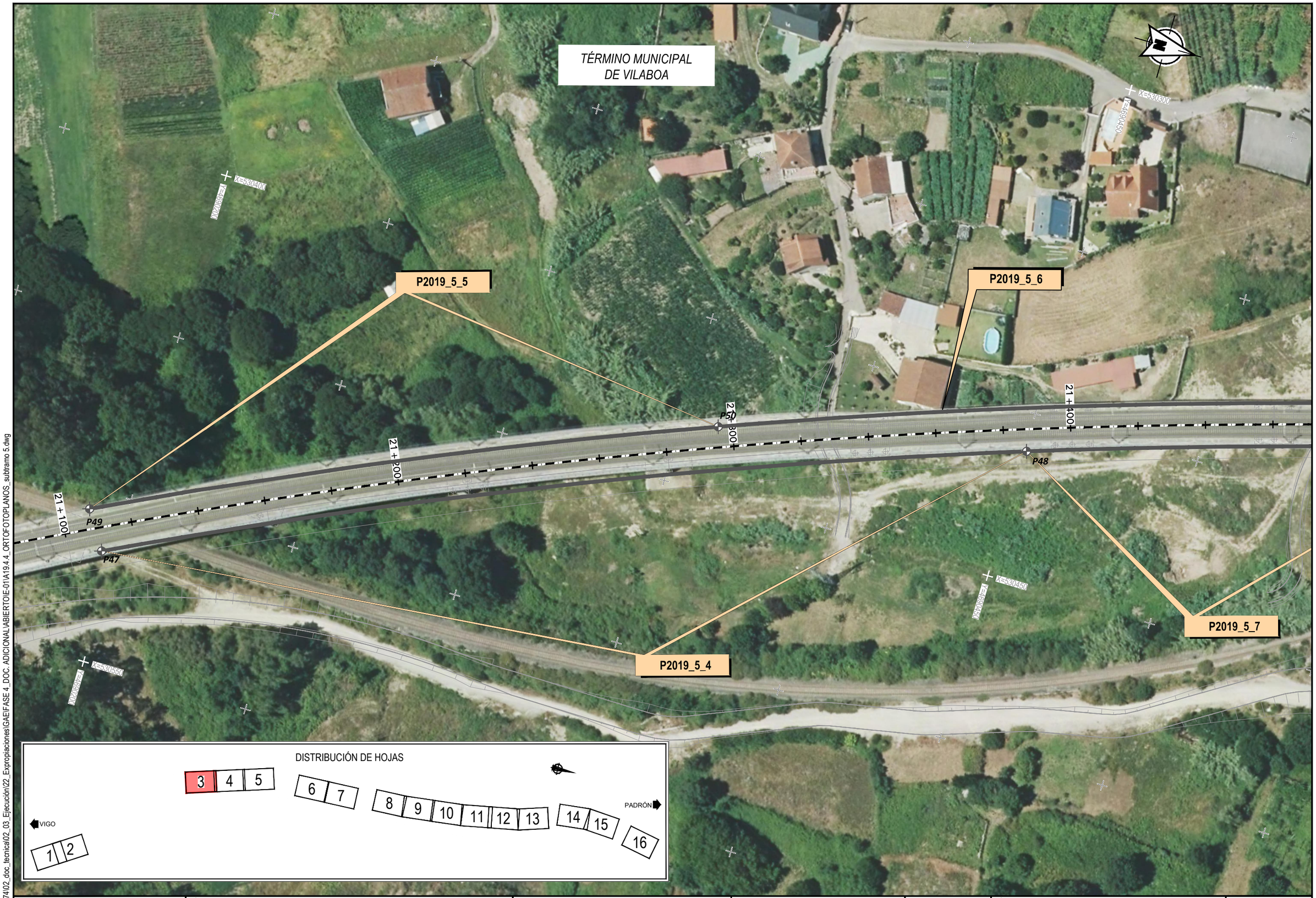

P:\2017\171874\02_doc_tecnica\02_03_Ejecución\22_Expropiaciones\GAE\FASE 4_DOC. ADICIONAL\ABIERTO\E-01\A19.4.4_ORTOFOTOPLANOS_subtramo 5.dwg

adif ALTA VELOCIDAD	TÍTULO PROYECTO DE PROTECCIONES ACÚSTICAS DEL EJE ATLÁNTICO DE ALTA VELOCIDAD. TRAMO: VIGO-PADRÓN	AUTOR DEL PROYECTO: ineco MARÍA HORTENSIA PÉREZ LÓPEZ	ESCALA ORIGINAL A3 1:1.000 Numérica 0 10 20m Gráfica	FECHA FEBRERO 2021	TÍTULO DEL PLANO ANEJO 19. EXPROPIACIONES PLANOS EXPROPIACIONES SUBTRAMO 5: VILABOA - PONTEVEDRA	Nº DE PLANO A19.4.4 Hoja 3 de 16



P:\2017\171874\02_doc_tecnica\02_03_Ejecución\22_Expropiaciones\GAE\FASE 4_DOC. ADICIONAL\ABIERTO\E-01\A19.4.4_ORTOFOTOPLANOS_subtramo 5.dwg

adif ALTA VELOCIDAD	TÍTULO PROYECTO DE PROTECCIONES ACÚSTICAS DEL EJE ATLÁNTICO DE ALTA VELOCIDAD. TRAMO: VIGO-PADRÓN	AUTOR DEL PROYECTO: ineco MARÍA HORTENSIA PÉREZ LÓPEZ	ESCALA ORIGINAL A3 1:1.000 Numérica 0 10 20m Gráfica	FECHA FEBRERO 2021	TÍTULO DEL PLANO ANEJO 19. EXPROPIACIONES PLANOS EXPROPIACIONES SUBTRAMO 5: VILABOA - PONTEVEDRA	Nº DE PLANO A19.4.4 Hoja 4 de 16



P:\2017\171874\02_doc_tecnica\02_03_Ejecución\22_Expropiaciones\GAE\FASE 4_DOC. ADICIONAL\ABIERTO\E-01\A19.4.4_ORTOFOTOPLANOS_subtramo 5.dwg

adif ALTA VELOCIDAD	TÍTULO PROYECTO DE PROTECCIONES ACÚSTICAS DEL EJE ATLÁNTICO DE ALTA VELOCIDAD. TRAMO: VIGO-PADRÓN	AUTOR DEL PROYECTO: ineco MARÍA HORTENSIA PÉREZ LÓPEZ	ESCALA ORIGINAL A3 1:1.000 Numérica 0 10 20m Gráfica	FECHA FEBRERO 2021	TÍTULO DEL PLANO ANEJO 19. EXPROPIACIONES PLANOS EXPROPIACIONES SUBTRAMO 5: VILABOA - PONTEVEDRA	Nº DE PLANO A19.4.4 Hoja 5 de 16



P:\2017\17187\4\02_doc_tecnica\02_03_Ejecución\22_ExpropiacionesIGAE\FASE 4_DOC. ADICIONAL\ABIERTO\E-011A19.4.4_ORTOFOTOPLANOS_subtramo 5.dwg

adif ALTA VELOCIDAD	TÍTULO PROYECTO DE PROTECCIONES ACÚSTICAS DEL EJE ATLÁNTICO DE ALTA VELOCIDAD. TRAMO: VIGO-PADRÓN	AUTOR DEL PROYECTO: ineco MARÍA HORTENSIA PÉREZ LÓPEZ	ESCALA ORIGINAL A3 1:1.000 Numérica 0 10 20m Gráfica	FECHA FEBRERO 2021	TÍTULO DEL PLANO ANEJO 19. EXPROPIACIONES PLANOS EXPROPIACIONES SUBTRAMO 5: VILABOA - PONTEVEDRA	Nº DE PLANO A19.4.4 Hoja 6 de 16

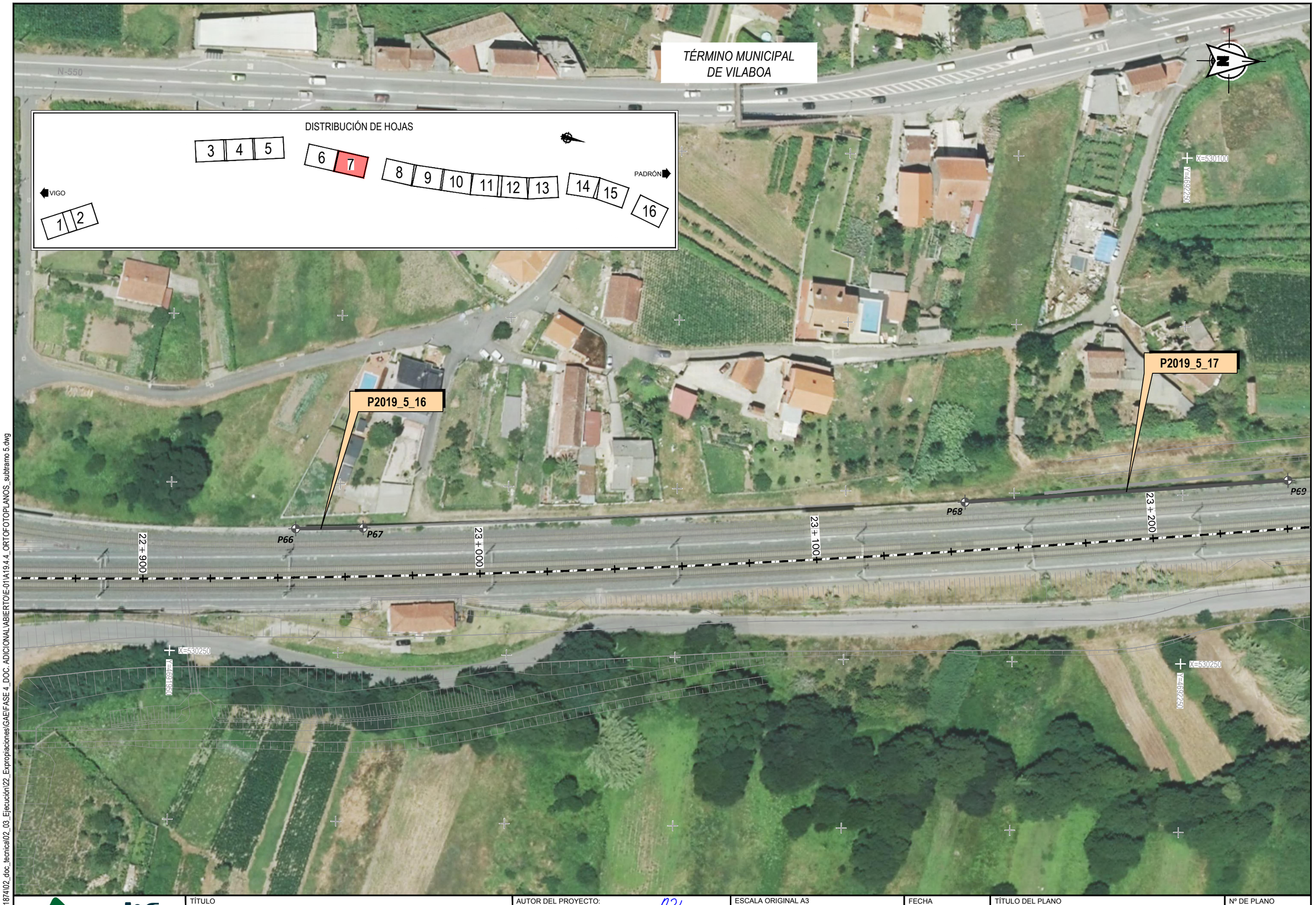

P:\2017\17187402_doc_tecnica\02_03_Ejecución\22_Expropiaciones\GAEI\FASE 4_DOC. ADICIONAL\ABIERTO\E-01\A19.4.4_ORTOFOTOPLANOS_subtramo 5.dwg

adif ALTA VELOCIDAD	TÍTULO PROYECTO DE PROTECCIONES ACÚSTICAS DEL EJE ATLÁNTICO DE ALTA VELOCIDAD. TRAMO: VIGO-PADRÓN	AUTOR DEL PROYECTO: ineco MARÍA HORTENSIA PÉREZ LÓPEZ	ESCALA ORIGINAL A3 1:1.000 Numérica 0 10 20m Gráfica	FECHA FEBRERO 2021	TÍTULO DEL PLANO ANEJO 19. EXPROPIACIONES PLANOS EXPROPIACIONES SUBTRAMO 5: VILABOA - PONTEVEDRA	Nº DE PLANO A19.4.4 Hoja 7 de 16



P:\2017\171874\02_doc_tecnica\02_03_Ejecución\22_Expropiaciones\GAE\FASE 4_DOC. ADICIONAL\ABIERTO\E-01\A19.4.4_ORTOFOTOPLANOS_subtramo 5.dwg

adif ALTA VELOCIDAD	TÍTULO PROYECTO DE PROTECCIONES ACÚSTICAS DEL EJE ATLÁNTICO DE ALTA VELOCIDAD. TRAMO: VIGO-PADRÓN	AUTOR DEL PROYECTO: ineco MARÍA HORTENSIA PÉREZ LÓPEZ	ESCALA ORIGINAL A3 1:1.000 Numérica 0 10 20m Gráfica	FECHA FEBRERO 2021	TÍTULO DEL PLANO ANEJO 19. EXPROPIACIONES PLANOS EXPROPIACIONES SUBTRAMO 5: VILABOA - PONTEVEDRA	Nº DE PLANO A19.4.4 Hoja 8 de 16



P:\2017\171874\02_doc_tecnica\02_03_Ejecución\22_Expropiaciones\GAE\FASE 4_DOC. ADICIONAL\ABIERTO\E-01\A19.4.4_ORTOFOTOPLANOS_subtramo 5.dwg

adif ALTA VELOCIDAD	TÍTULO PROYECTO DE PROTECCIONES ACÚSTICAS DEL EJE ATLÁNTICO DE ALTA VELOCIDAD. TRAMO: VIGO-PADRÓN	AUTOR DEL PROYECTO: ineco MARÍA HORTENSIA PÉREZ LÓPEZ	ESCALA ORIGINAL A3 1:1.000 Numérica 0 10 20m Gráfica	FECHA FEBRERO 2021	TÍTULO DEL PLANO ANEJO 19. EXPROPIACIONES PLANOS EXPROPIACIONES SUBTRAMO 5: VILABOA - PONTEVEDRA	Nº DE PLANO A19.4.4 Hoja 9 de 16



P:\2017\171874\02_doc_tecnica\02_03_Ejecución\22_Expropiaciones\GAE\FASE 4_DOC. ADICIONAL\ABIERTO\E-01\A19.4.4_ORTOFOTOPLANOS_subtramo 5.dwg

adif ALTA VELOCIDAD	TÍTULO PROYECTO DE PROTECCIONES ACÚSTICAS DEL EJE ATLÁNTICO DE ALTA VELOCIDAD. TRAMO: VIGO-PADRÓN	AUTOR DEL PROYECTO: ineco MARÍA HORTENSIA PÉREZ LÓPEZ	ESCALA ORIGINAL A3 1:1.000 Numérica 0 10 20m Gráfica	FECHA FEBRERO 2021	TÍTULO DEL PLANO ANEJO 19. EXPROPIACIONES PLANOS EXPROPIACIONES SUBTRAMO 5: VILABOA - PONTEVEDRA	Nº DE PLANO A19.4.4 Hoja 10 de 16

TÉRMINO MUNICIPAL DE PONTEVEDRA

P2019_5_28

P2019_5_29

P2019_5_30

P2019_5_31

P2013_5_32

P88 P89 P90 P91 P92 P93 P94 P95

24+600 24+700 24+800 24+900

N-550

X=529950 Y=4696950

X=530150 Y=4696950

X=530100 Y=4696950

DISTRIBUCIÓN DE HOJAS

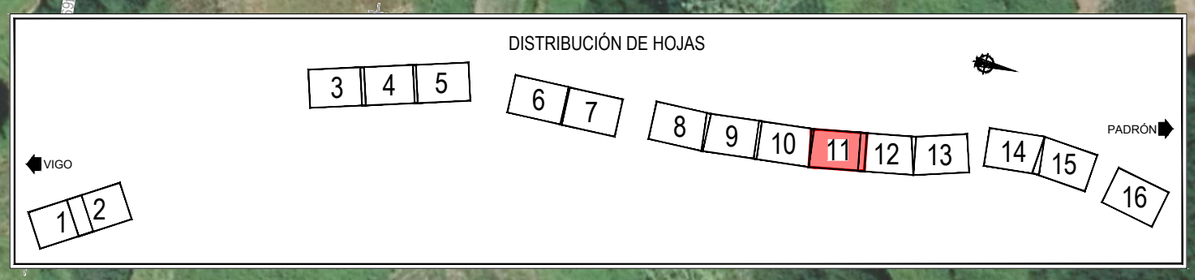

P:\2017\17187402_doc_tecnica\02_03_Ejecución\22_Expropiaciones\GAEI\FASE 4_DOC. ADICIONAL\ABIERTO\E-011\A19.4.4_ORTOFOTOPLANOS_subtramo 5.dwg

adif ALTA VELOCIDAD	TÍTULO: PROYECTO DE PROTECCIONES ACÚSTICAS DEL EJE ATLÁNTICO DE ALTA VELOCIDAD. TRAMO: VIGO-PADRÓN	AUTOR DEL PROYECTO: ineco MARÍA HORTENSIA PÉREZ LÓPEZ	ESCALA ORIGINAL A3: 1:1.000 Numérica; 0 10 20m Gráfica	FECHA: FEBRERO 2021	TÍTULO DEL PLANO: ANEJO 19. EXPROPIACIONES. PLANOS EXPROPIACIONES. SUBTRAMO 5: VILABOA - PONTEVEDRA	Nº DE PLANO: A19.4.4. Hoja 11 de 16



P:\2017\171874\02_doc_tecnica\02_03_Ejecución\22_Expropiaciones\GAE\FASE 4_DOC. ADICIONAL\ABIERTO\E-01\A19.4.4_ORTOFOTOPLANOS_subtramo 5.dwg

adif ALTA VELOCIDAD	TÍTULO PROYECTO DE PROTECCIONES ACÚSTICAS DEL EJE ATLÁNTICO DE ALTA VELOCIDAD. TRAMO: VIGO-PADRÓN	AUTOR DEL PROYECTO: ineco MARÍA HORTENSIA PÉREZ LÓPEZ	ESCALA ORIGINAL A3 1:1.000 Numérica 0 10 20m Gráfica	FECHA FEBRERO 2021	TÍTULO DEL PLANO ANEJO 19. EXPROPIACIONES PLANOS EXPROPIACIONES SUBTRAMO 5: VILABOA - PONTEVEDRA	Nº DE PLANO A19.4.4 Hoja 12 de 16



P:\2017\17187402_doc_tecnica\02_03_Ejecución\22_Expropiaciones\GAEIFASE 4_DOC. ADICIONAL\ABIERTO\E-011A19.4.4_ORTOFOTOPLANOS_subtramo 5.dwg

adif ALTA VELOCIDAD

TÍTULO
PROYECTO DE PROTECCIONES ACÚSTICAS DEL EJE ATLÁNTICO DE ALTA VELOCIDAD. TRAMO: VIGO-PADRÓN

AUTOR DEL PROYECTO:
ineco
MARÍA HORTENSIA PÉREZ LÓPEZ

ESCALA ORIGINAL A3
1:1.000
Numérica
0 10 20m
Gráfica

FECHA
FEBRERO 2021

TÍTULO DEL PLANO
ANEJO 19. EXPROPIACIONES
PLANOS EXPROPIACIONES
SUBTRAMO 5: VILABOA - PONTEVEDRA

Nº DE PLANO
A19.4.4
Hoja 13 de 16



P:\2017\17187402_doc_tecnica\02_03_Ejecución\22_Expropiaciones\GAEIFASE 4_DOC. ADICIONAL\ABIERTO\E-01\A19.4.4_ORTOFOTOPLANOS_subtramo 5.dwg

adif ALTA VELOCIDAD	TÍTULO PROYECTO DE PROTECCIONES ACÚSTICAS DEL EJE ATLÁNTICO DE ALTA VELOCIDAD. TRAMO: VIGO-PADRÓN	AUTOR DEL PROYECTO: ineco MARÍA HORTENSIA PÉREZ LÓPEZ	ESCALA ORIGINAL A3 1:1.000 Numérica 0 10 20m Gráfica	FECHA FEBRERO 2021	TÍTULO DEL PLANO ANEJO 19. EXPROPIACIONES PLANOS EXPROPIACIONES SUBTRAMO 5: VILABOA - PONTEVEDRA	Nº DE PLANO A19.4.4 Hoja 14 de 16

TÉRMINO MUNICIPAL DE PONTEVEDRA

P2013_5_38

26+200

26+300

P107

26+400

P108

26+500

DISTRIBUCIÓN DE HOJAS

VIGO

PADRÓN

1 2 3 4 5 6 7 8 9 10 11 12 13 14 15 16

P:\2017\171874\02_doc_tecnica\02_03_Ejecución\22_Expropiaciones\GAEI\FASE 4_DOC. ADICIONAL\ABIERTO\E-011A19.4.4_ORTOFOTOPLANOS_subtramo 5.dwg

adif ALTA VELOCIDAD

TÍTULO
PROYECTO DE PROTECCIONES ACÚSTICAS DEL EJE ATLÁNTICO DE ALTA VELOCIDAD. TRAMO: VIGO-PADRÓN

AUTOR DEL PROYECTO:
ineco
MARÍA HORTENSIA PÉREZ LÓPEZ

ESCALA ORIGINAL A3
1:1.000
Numérica
0 10 20m
Gráfica

FECHA
FEBRERO 2021

TÍTULO DEL PLANO
ANEJO 19. EXPROPIACIONES
PLANOS EXPROPIACIONES
SUBTRAMO 5: VILABOA - PONTEVEDRA

Nº DE PLANO
A19.4.4
Hoja 15 de 16

TÉRMINO MUNICIPAL DE PONTEVEDRA

P2019_5_39

P2019_5_40

P2019_5_41

P109

P110

P111

P112

P113

26+800

26+900

27+000

DISTRIBUCIÓN DE HOJAS

VIGO

PADRÓN

1 2 3 4 5 6 7 8 9 10 11 12 13 14 15 16

P:\2017\17187\4\02_doc_tecnica\02_03_Ejecución\22_Expropiaciones\GAEI\FASE 4_DOC. ADICIONAL\ABIERTO\E-01\A19.4.4_ORTOFOTOPLANOS_subtramo 5.dwg

adif ALTA VELOCIDAD

TÍTULO
PROYECTO DE PROTECCIONES ACÚSTICAS DEL EJE ATLÁNTICO DE ALTA VELOCIDAD. TRAMO: VIGO-PADRÓN

AUTOR DEL PROYECTO:
ineco
MARÍA HORTENSIA PÉREZ LÓPEZ

ESCALA ORIGINAL A3
1:1.000
Numérica
0 10 20m
Gráfica

FECHA
FEBRERO 2021

TÍTULO DEL PLANO
ANEJO 19. EXPROPIACIONES
PLANOS EXPROPIACIONES
SUBTRAMO 5: VILABOA - PONTEVEDRA

Nº DE PLANO
A19.4.4
Hoja 16 de 16

TÉRMINO MUNICIPAL DE PONTEVEDRA

P2019_6_1

P114

P115

27 + 300

27 + 400

27 + 500

27 + 600

DISTRIBUCIÓN DE HOJAS

1 2 3 4 5 6 7 8 9 10

VIGO

PADRÓN

P:\2017\17187\4\02_doc_tecnica\02_03_Ejecucion\22_Expropiaciones\GAEIFASE 4_DOC. ADICIONAL\ABIERTO\E-01\A19.4.5_ORTOFOTOPLANOS_subtramo 6.dwg

adif ALTA VELOCIDAD	TÍTULO PROYECTO DE PROTECCIONES ACÚSTICAS DEL EJE ATLÁNTICO DE ALTA VELOCIDAD. TRAMO: VIGO-PADRÓN	AUTOR DEL PROYECTO: ineco MARÍA HORTENSIA PÉREZ LÓPEZ	ESCALA ORIGINAL A3 1:1.000 0 10 20m Numérica Gráfica	FECHA FEBRERO 2021	TÍTULO DEL PLANO ANEJO 19. EXPROPIACIONES ORTOFOTOPLANOS SUBTRAMO 6: PONTEVEDRA - CERPONZONS	Nº DE PLANO A19.4.5 Hoja 1 de 10

TÉRMINO MUNICIPAL DE PONTEVEDRA

P2019_6_2

P116

P117

28+000

28+100

28+200

28+300

DISTRIBUCIÓN DE HOJAS

1 VIGO

2

3

4

5

6

7

8

9

10 PADRÓN

P:\2017\171874\02_doc_tecnica\02_03_Ejecucion\22_Expropiaciones\GAEIFASE 4_DOC_ADICIONAL\ABIERTO\E-01\A19.4.5_ORTOFOTOPLANOS_subtramo 6.dwg

adif ALTA VELOCIDAD

TÍTULO
PROYECTO DE PROTECCIONES ACÚSTICAS DEL EJE ATLÁNTICO DE ALTA VELOCIDAD. TRAMO: VIGO-PADRÓN

AUTOR DEL PROYECTO:
ineco
MARÍA HORTENSIA PÉREZ LÓPEZ

ESCALA ORIGINAL A3
1:1.000
0 10 20m
Numérica Gráfica

FECHA
FEBRERO 2021

TÍTULO DEL PLANO
ANEJO 19. EXPROPIACIONES
ORTOFOTOPLANOS
SUBTRAMO 6: PONTEVEDRA - CERPONZONS

Nº DE PLANO
A19.4.5
Hoja 2 de 10



P:\2017\1717874\02_doc_tecnica\02_03_Ejecución\22_Expropiaciones\GAEIFASE 4_DOC. ADICIONAL\ABIERTOIE-011A19.4.5_ORTOFOTOPLANOS_subtramo 6.dwg

adif ALTA VELOCIDAD	TÍTULO PROYECTO DE PROTECCIONES ACÚSTICAS DEL EJE ATLÁNTICO DE ALTA VELOCIDAD. TRAMO: VIGO-PADRÓN	AUTOR DEL PROYECTO: ineco MARÍA HORTENSIA PÉREZ LÓPEZ	ESCALA ORIGINAL A3 1:1.000 Numérica 0 10 20m Gráfica	FECHA FEBRERO 2021	TÍTULO DEL PLANO ANEJO 19. EXPROPIACIONES ORTOFOTOPLANOS SUBTRAMO 6: PONTEVEDRA - CERPONZONS	Nº DE PLANO A19.4.5 Hoja 3 de 10

TÉRMINO MUNICIPAL DE PONTEVEDRA

28+700

28+800

28+900

29+000

P118

P119

P2019_6_3

DISTRIBUCIÓN DE HOJAS

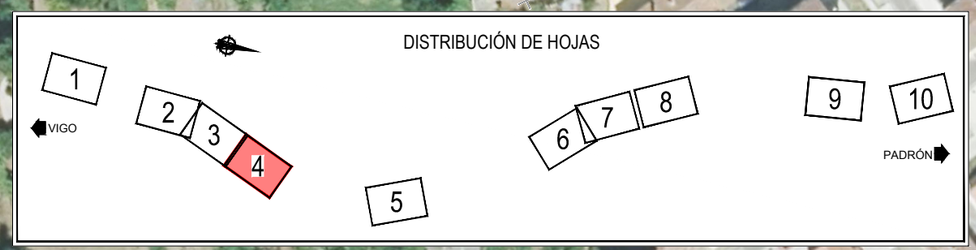

P:\2017\171874\02_doc_tecnica\02_03_Ejecución\22_Expropiaciones\GAEIFASE 4_DOC. ADICIONAL\ABIERTO\E-01\A19.4.5_ORTOFOTOPLANOS_subtramo 6.dwg

adif ALTA VELOCIDAD

TÍTULO
PROYECTO DE PROTECCIONES ACÚSTICAS DEL EJE ATLÁNTICO DE ALTA VELOCIDAD. TRAMO: VIGO-PADRÓN

AUTOR DEL PROYECTO:
ineco
MARÍA HORTENSIA PÉREZ LÓPEZ

ESCALA ORIGINAL A3
1:1.000
Numérica
0 10 20m
Gráfica

FECHA
FEBRERO 2021

TÍTULO DEL PLANO
ANEJO 19. EXPROPIACIONES
ORTOFOTOPLANOS
SUBTRAMO 6: PONTEVEDRA - CERPONZONS

Nº DE PLANO
A19.4.5
Hoja 4 de 10

TÉRMINO MUNICIPAL DE PONTEVEDRA

29+700

29+800

29+900

30+000

P120

P121

P2019_6_4

DISTRIBUCIÓN DE HOJAS

1

VIGO

2 3 4

5

6 7 8

9 10

PADRÓN

P:\2017\17187\4\02_doc_tecnica\02_03_Ejecución\22_Expropiaciones\GAEI\FASE 4_DOC. ADICIONAL\ABIERTO\E-011\A19.4.5_ORTOFOTOPLANOS_subtramo 6.dwg

adif ALTA VELOCIDAD

TÍTULO
PROYECTO DE PROTECCIONES ACÚSTICAS DEL EJE ATLÁNTICO DE ALTA VELOCIDAD. TRAMO: VIGO-PADRÓN

AUTOR DEL PROYECTO:
ineco
MARÍA HORTENSIA PÉREZ LÓPEZ

ESCALA ORIGINAL A3
1:1.000
Numérica
0 10 20m
Gráfica

FECHA
FEBRERO 2021

TÍTULO DEL PLANO
ANEJO 19. EXPROPIACIONES
ORTOFOTOPLANOS
SUBTRAMO 6: PONTEVEDRA - CERPONZONS

Nº DE PLANO
A19.4.5
Hoja 5 de 10

TÉRMINO MUNICIPAL DE PONTEVEDRA

P2019_6_5

P2019_6_6

P2019_6_7

P122

P123

P124

P125

P126

P127

31 + 000

31 + 100

31 + 200

31 + 300

DISTRIBUCIÓN DE HOJAS

1 2 3 4 5 6 7 8 9 10

VIGO

PADRÓN

P:\2017\171874\02_doc_tecnica\02_03_Ejecucion\22_Expropiaciones\GAEI\FASE 4_DOC. ADICIONAL\ABIERTO\E-01\A19.4.5_ORTOFOTOPLANOS_subtramo 6.dwg

adif ALTA VELOCIDAD	TÍTULO PROYECTO DE PROTECCIONES ACÚSTICAS DEL EJE ATLÁNTICO DE ALTA VELOCIDAD. TRAMO: VIGO-PADRÓN	AUTOR DEL PROYECTO: ineco MARÍA HORTENSIA PÉREZ LÓPEZ	ESCALA ORIGINAL A3 1:1.000 Numérica 0 10 20m Gráfica	FECHA FEBRERO 2021	TÍTULO DEL PLANO ANEJO 19. EXPROPIACIONES ORTOFOTOPLANOS SUBTRAMO 6: PONTEVEDRA - CERPONZONS	Nº DE PLANO A19.4.5 Hoja 6 de 10

TÉRMINO MUNICIPAL DE PONTEVEDRA

P2019_6_8

P2019_6_9

P128

P129

P130

P131

31 + 400

31 + 500

31 + 600

31 + 700

DISTRIBUCIÓN DE HOJAS

1 VIGO

2 3 4

5

6 7 8

9 10 PADRÓN

P:\2017\17187\4\02_doc_tecnica\02_03_Ejecucion\22_Expropiaciones\GAEI\FASE 4_DOC. ADICIONAL\ABIERTO\E-01\A19.4.5_ORTOFOTOPLANOS_subtramo 6.dwg

adif ALTA VELOCIDAD	TÍTULO PROYECTO DE PROTECCIONES ACÚSTICAS DEL EJE ATLÁNTICO DE ALTA VELOCIDAD. TRAMO: VIGO-PADRÓN	AUTOR DEL PROYECTO: ineco MARÍA HORTENSIA PÉREZ LÓPEZ	ESCALA ORIGINAL A3 1:1.000 Numérica 0 10 20m Gráfica	FECHA FEBRERO 2021	TÍTULO DEL PLANO ANEJO 19. EXPROPIACIONES ORTOFOTOPLANOS SUBTRAMO 6: PONTEVEDRA - CERPONZONS	Nº DE PLANO A19.4.5 Hoja 7 de 10

TÉRMINO MUNICIPAL DE PONTEVEDRA

31+800

31+900

32+000

32+100

P132

P133

P134

P135

P2019_6_10

P2019_6_11

DISTRIBUCIÓN DE HOJAS

1

2

3

4

5

6

7

8

9

10

VIGO

PADRÓN

P:\2017\171874\02_doc_tecnica\02_03_Ejecución\22_Expropiaciones\GAEI\FASE 4_DOC. ADICIONAL\ABIERTO\E-011A19.4.5_ORTOFOTOPLANOS_subtramo 6.dwg

adif ALTA VELOCIDAD

TÍTULO

PROYECTO DE PROTECCIONES ACÚSTICAS DEL EJE ATLÁNTICO DE ALTA VELOCIDAD. TRAMO: VIGO-PADRÓN

AUTOR DEL PROYECTO:

ineco

MARÍA HORTENSIA PÉREZ LÓPEZ

ESCALA ORIGINAL A3

1:1.000

Numérica

0 10 20m

Gráfica

FECHA

FEBRERO 2021

TÍTULO DEL PLANO

ANEJO 19. EXPROPIACIONES

ORTOFOTOPLANOS

SUBTRAMO 6: PONTEVEDRA - CERPONZONS

Nº DE PLANO

A19.4.5

Hoja 8 de 10

TÉRMINO MUNICIPAL DE PONTEVEDRA

P2019_6_14

P140

P141

33+000

33+100

33+200

33+300

P136

P137

P138

P139

P2019_6_12

P2019_6_13

DISTRIBUCIÓN DE HOJAS

1 VIGO

2 3 4

5

6 7 8

9

10 PADRÓN

P:\2017\17874\02_doc_tecnica\02_03_Ejecución\22_Expropiaciones\GAE\FASE 4_DOC. ADICIONAL\ABIERTO\E-011A19.4.5_ORTOFOTOPLANOS_subtramo 6.dwg

adif ALTA VELOCIDAD

TÍTULO
PROYECTO DE PROTECCIONES ACÚSTICAS DEL EJE ATLÁNTICO DE ALTA VELOCIDAD. TRAMO: VIGO-PADRÓN

AUTOR DEL PROYECTO:
ineco
MARÍA HORTENSIA PÉREZ LÓPEZ

ESCALA ORIGINAL A3
1:1.000
0 10 20m
Numérica Gráfica

FECHA
FEBRERO 2021

TÍTULO DEL PLANO
ANEJO 19. EXPROPIACIONES
ORTOFOTOPLANOS
SUBTRAMO 6: PONTEVEDRA - CERPONZONS

Nº DE PLANO
A19.4.5
Hoja 9 de 10

TÉRMINO MUNICIPAL DE PONTEVEDRA

33+600

33+700

33+800

33+900

P142

P143

P144

P145

P2019_6_15

P2019_6_16

DISTRIBUCIÓN DE HOJAS

1 VIGO

2 3 4

5

6 7 8

9 10 PADRÓN

P:\2017\17187\4\02_doc_tecnica\02_03_Ejecución\22_Expropiaciones\GAEI\FASE 4_DOC_ADICIONAL\ABIERTO\E-01\A19.4.5_ORTOFOTOPLANOS_subtramo 6.dwg

adif ALTA VELOCIDAD

TÍTULO
PROYECTO DE PROTECCIONES ACÚSTICAS DEL EJE ATLÁNTICO DE ALTA VELOCIDAD. TRAMO: VIGO-PADRÓN

AUTOR DEL PROYECTO:
ineco
MARÍA HORTENSIA PÉREZ LÓPEZ

ESCALA ORIGINAL A3
1:1.000
Numérica
0 10 20m
Gráfica

FECHA
FEBRERO 2021

TÍTULO DEL PLANO
ANEJO 19. EXPROPIACIONES
ORTOFOTOPLANOS
SUBTRAMO 6: PONTEVEDRA - CERPONZONS

Nº DE PLANO
A19.4.5
Hoja 10 de 10

TÉRMINO MUNICIPAL DE PONTEVEDRA

P2019_7_1

P146

P147

33 + 900

34 + 000

34 + 100

34 + 200

DISTRIBUCIÓN DE HOJAS

VIGO

PADRÓN

1

2

3 4 5 6 7 8

P:\2017\17874\02_doc_tecnica\02_03_Ejecución\22_Expropiaciones\GAEI\FASE 4_DOC. ADICIONAL\ABIERTO\E-01\A19.4.6_ORTOFOTOPLANOS_subtramo 7.dwg

adif ALTA VELOCIDAD

TÍTULO
PROYECTO DE PROTECCIONES ACÚSTICAS DEL EJE ATLÁNTICO DE ALTA VELOCIDAD. TRAMO: VIGO-PADRÓN

AUTOR DEL PROYECTO:
ineco
MARÍA HORTENSIA PÉREZ LÓPEZ

ESCALA ORIGINAL A3
1:1.000
Numérica
0 10 20m
Gráfica

FECHA
FEBRERO 2021

TÍTULO DEL PLANO
ANEJO 19. EXPROPIACIONES
PLANOS DE EXPROPIACIONES
SUBTRAMO 7: CERPONZONS - PORTELA

Nº DE PLANO
A19.4.6
Hoja 1 de 8

TÉRMINO MUNICIPAL
DE BARRO

36 + 800

36 + 700

36 + 600

ZIA 5

DISTRIBUCIÓN DE HOJAS

VIGO

PADRÓN

1 | 2 | 3 | 4 | 5 | 6 | 7 | 8

P:\2017\171874\02_doc_tecnica\02_03_Ejecución\22_Expropiaciones\GAE\FASE 4_DOC. ADICIONAL\ABIERTO\E-011A19.4.6_ORTOFOTOPLANOS_subtramo 7.dwg

adif ALTA VELOCIDAD

TÍTULO
PROYECTO DE PROTECCIONES ACÚSTICAS DEL EJE ATLÁNTICO DE ALTA VELOCIDAD. TRAMO: VIGO-PADRÓN

AUTOR DEL PROYECTO:
ineco
MARÍA HORTENSIA PÉREZ LÓPEZ

ESCALA ORIGINAL A3
1:1.000
Numérica
0 10 20m
Gráfica

FECHA
FEBRERO 2021

TÍTULO DEL PLANO
ANEJO 19. EXPROPIACIONES
PLANOS DE EXPROPIACIONES
SUBTRAMO 7: CERPONZONS - PORTELA

Nº DE PLANO
A19.4.6
Hoja 2 de 8

TÉRMINO MUNICIPAL DE BARRO

ZIA 6

37+900

38+000

38+100

P150

P151

P148

P149

P2019_7_2

TÉRMINO MUNICIPAL DE BARRO

P2019_7_3V

P2019_7_3P

DISTRIBUCIÓN DE HOJAS

VIGO

PADRÓN

1 2 3 4 5 6 7 8

P:\2017\171874\02_doc_tecnica\02_03_Ejecución\22_Expropiaciones\GAEIFASE 4_DOC. ADICIONAL\ABIERTOIE-011\A19.4.6_ORTOFOTOPLANOS_subtramo 7.dwg

adif ALTA VELOCIDAD

TÍTULO
PROYECTO DE PROTECCIONES ACÚSTICAS DEL EJE ATLÁNTICO DE ALTA VELOCIDAD. TRAMO: VIGO-PADRÓN

AUTOR DEL PROYECTO:
ineco
MARÍA HORTENSIA PÉREZ LÓPEZ

ESCALA ORIGINAL A3
1:1.000
Numérica
0 10 20m
Gráfica

FECHA
FEBRERO 2021

TÍTULO DEL PLANO
ANEJO 19. EXPROPIACIONES
PLANOS DE EXPROPIACIONES
SUBTRAMO 7: CERPONZONS - PORTELA

Nº DE PLANO
A19.4.6
Hoja 3 de 8

TÉRMINO MUNICIPAL DE BARRO

P2019_7_4

P2019_7_5V

38+200

38+300

38+400

P150

P151

P152

P153

P154

P155

DISTRIBUCIÓN DE HOJAS

VIGO

PADRÓN

1 2 3 4 5 6 7 8

P:\2017\171874\02_doc_tecnica\02_03_Ejecución\22_Expropiaciones\GAEIFASE 4_DOC. ADICIONAL\ABIERTO\E-01\A19.4.6_ORTOFOTOPLANOS_subtramo 7.dwg

adif ALTA VELOCIDAD

TÍTULO
PROYECTO DE PROTECCIONES ACÚSTICAS DEL EJE ATLÁNTICO DE ALTA VELOCIDAD. TRAMO: VIGO-PADRÓN

AUTOR DEL PROYECTO:
ineco
MARÍA HORTENSIA PÉREZ LÓPEZ

ESCALA ORIGINAL A3
1:1.000
Numérica
0 10 20m
Gráfica

FECHA
FEBRERO 2021

TÍTULO DEL PLANO
ANEJO 19. EXPROPIACIONES
PLANOS DE EXPROPIACIONES
SUBTRAMO 7: CERPONZONS - PORTELA

Nº DE PLANO
A19.4.6
Hoja 4 de 8

TÉRMINO MUNICIPAL DE BARRO

P2019_7_5V

P2019_7_5 bis

P155

P156

P157

38+500

38+600

38+700

DISTRIBUCIÓN DE HOJAS

VIGO

PADRÓN

1 2 3 4 5 6 7 8

P:\2017\171874\02_doc_tecnica\02_03_Ejecucion\22_Expropiaciones\GAEIFASE 4_DOC. ADICIONAL\ABIERTOIE-01\A19.4.6_ORTOFOTOPLANOS_subtramo 7.dwg

adif ALTA VELOCIDAD

TÍTULO
PROYECTO DE PROTECCIONES ACÚSTICAS DEL EJE ATLÁNTICO DE ALTA VELOCIDAD. TRAMO: VIGO-PADRÓN

AUTOR DEL PROYECTO:
ineco
MARÍA HORTENSIA PÉREZ LÓPEZ

ESCALA ORIGINAL A3
1:1.000
Numérica
0 10 20m
Gráfica

FECHA
FEBRERO 2021

TÍTULO DEL PLANO
ANEJO 19. EXPROPIACIONES
PLANOS DE EXPROPIACIONES
SUBTRAMO 7: CERPONZONS - PORTELA

Nº DE PLANO
A19.4.6
Hoja 5 de 8

TÉRMINO MUNICIPAL DE BARRO

Tramo de Pantalla Existente 32
(H=2,5 m; L=93 m) a desmantelar en 30 m

P2019_7_8

Pantalla existente 32

P162

P163

38+800

38+900

39+000

39+100

P158

P159

P160

P161

P2019_7_6

P2019_7_7

DISTRIBUCIÓN DE HOJAS

VIGO

PADRÓN

1 2 3 4 5 6 7 8

P:\2017\17187402_doc_tecnica\02_03_Ejecución\22_Expropiaciones\GAE\FASE 4_DOC. ADICIONAL\ABIERTO\E-011A19.4.6_ORTOFOTOPLANOS_subtramo 7.dwg

adif ALTA VELOCIDAD	TÍTULO PROYECTO DE PROTECCIONES ACÚSTICAS DEL EJE ATLÁNTICO DE ALTA VELOCIDAD. TRAMO: VIGO-PADRÓN	AUTOR DEL PROYECTO: ineco MARÍA HORTENSIA PÉREZ LÓPEZ	ESCALA ORIGINAL A3 1:1.000 Numérica 0 10 20m Gráfica	FECHA FEBRERO 2021	TÍTULO DEL PLANO ANEJO 19. EXPROPIACIONES PLANOS DE EXPROPIACIONES SUBTRAMO 7: CERPONZONS - PORTELA	Nº DE PLANO A19.4.6 Hoja 6 de 8

TÉRMINO MUNICIPAL DE BARRO

39+200

39+300

39+400

39+500

P164

P165

P2019_7_9

DISTRIBUCIÓN DE HOJAS

VIGO

PADRÓN

1 2 3 4 5 6 7 8

adif ALTA VELOCIDAD	TÍTULO: PROYECTO DE PROTECCIONES ACÚSTICAS DEL EJE ATLÁNTICO DE ALTA VELOCIDAD. TRAMO: VIGO-PADRÓN	AUTOR DEL PROYECTO: ineco — MARÍA HORTENSIA PÉREZ LÓPEZ	ESCALA ORIGINAL A3: 1:1.000 Numérica; 0 10 20m Gráfica	FECHA: FEBRERO 2021	TÍTULO DEL PLANO: ANEJO 19. EXPROPIACIONES. PLANOS DE EXPROPIACIONES. SUBTRAMO 7: CERPONZONS - PORTELA	Nº DE PLANO: A19.4.6. Hoja 7 de 8

P:\2017\17\874\02_doc_tecnica\02_03_Ejecución\22_Expropiaciones\GAE\FASE 4_DOC. ADICIONAL\ABIERTO\E-011A19.4.6_ORTOFOTOPLANOS_subtramo 7.dwg

TÉRMINO MUNICIPAL DE BARRO

39 + 500

39 + 600

39 + 700

39 + 800

P166

P167

P168

P2019_7_10P

P2019_7_10V

DISTRIBUCIÓN DE HOJAS

VIGO

PADRÓN

1 2 3 4 5 6 7 8

P:\2017\17187\4\02_doc_tecnica\02_03_Ejecución\22_Expropiaciones\GAEI\FASE 4_DOC. ADICIONAL\ABIERTO\E-011A19.4.6_ORTOFOTOPLANOS_subtramo 7.dwg

adif ALTA VELOCIDAD

TÍTULO
PROYECTO DE PROTECCIONES ACÚSTICAS DEL EJE ATLÁNTICO DE ALTA VELOCIDAD. TRAMO: VIGO-PADRÓN

AUTOR DEL PROYECTO:
ineco
MARÍA HORTENSIA PÉREZ LÓPEZ

ESCALA ORIGINAL A3
1:1.000
Numérica
0 10 20m
Gráfica

FECHA
FEBRERO 2021

TÍTULO DEL PLANO
ANEJO 19. EXPROPIACIONES
PLANOS DE EXPROPIACIONES
SUBTRAMO 7: CERPONZONS - PORTELA

Nº DE PLANO
A19.4.6
Hoja 8 de 8

TÉRMINO MUNICIPAL DE BARRO

P2019_8_1

P169

40 + 100

40 + 00

40 + 00

40 + 00

DISTRIBUCIÓN DE HOJAS

PADRÓN

VIGO

1

2

3

P:\2017\17187\4\02_doc_tecnica\02_03_Ejecución\22_Expropiaciones\GAEI\FASE 4_DOC. ADICIONAL\ABIERTO\E-01\A19.4.7_ORTOFOTOPLANOS_subtramo 8.dwg

adif ALTA VELOCIDAD

TÍTULO

PROYECTO DE PROTECCIONES ACÚSTICAS DEL EJE ATLÁNTICO DE ALTA VELOCIDAD. TRAMO: VIGO-PADRÓN

AUTOR DEL PROYECTO:

ineco

MARÍA HORTENSIA PÉREZ LÓPEZ

ESCALA ORIGINAL A3

1:1.000

Numérica

0 10 20m

Gráfica

FECHA

FEBRERO 2021

TÍTULO DEL PLANO

ANEJO 19. EXPROPIACIONES

PLANOS DE EXPROPIACIONES

SUBTRAMO 8: PORTELA - PORTAS

Nº DE PLANO

A19.4.7

Hoja 1 de 3

TÉRMINO MUNICIPAL DE BARRO

P2019_8_1

P170

40+000

40+100

40+700

DISTRIBUCIÓN DE HOJAS

PADRÓN

VIGO

1

2

3

P:\2017\171874\02_doc_tecnica\02_03_Ejecución\22_Expropiaciones\GAEIFASE 4_DOC. ADICIONAL\ABIERTOIE-01\A19.4.7_ORTOFOTOPLANOS_subtramo 8.dwg

adif ALTA VELOCIDAD

TÍTULO
PROYECTO DE PROTECCIONES ACÚSTICAS DEL EJE ATLÁNTICO DE ALTA VELOCIDAD. TRAMO: VIGO-PADRÓN

AUTOR DEL PROYECTO:
ineco
MARÍA HORTENSIA PÉREZ LÓPEZ

ESCALA ORIGINAL A3
1:1.000
Numérica
0 10 20m
Gráfica

FECHA
FEBRERO 2021

TÍTULO DEL PLANO
ANEJO 19. EXPROPIACIONES
PLANOS DE EXPROPIACIONES
SUBTRAMO 8: PORTELA - PORTAS

Nº DE PLANO
A19.4.7
Hoja 2 de 3

TÉRMINO MUNICIPAL DE PORTAS

46 + 100

46 + 200

46 + 300

46 + 400

P-123

P-124

P171

P172

P2019_8_2

DISTRIBUCIÓN DE HOJAS

PADRÓN

VIGO

1

2

3

P:\2017\17187402_doc_tecnica\02_03_Ejecución\22_Expropiaciones\GAEIFASE 4_DOC. ADICIONALIABIERTOIE-011A19.4.7_ORTOFOTOPLANOS_subtramo 8.dwg

adif ALTA VELOCIDAD	TÍTULO PROYECTO DE PROTECCIONES ACÚSTICAS DEL EJE ATLÁNTICO DE ALTA VELOCIDAD. TRAMO: VIGO-PADRÓN	AUTOR DEL PROYECTO: ineco MARÍA HORTENSIA PÉREZ LÓPEZ	ESCALA ORIGINAL A3 1:1.000 Numérica 0 10 20m Gráfica	FECHA FEBRERO 2021	TÍTULO DEL PLANO ANEJO 19. EXPROPIACIONES PLANOS DE EXPROPIACIONES SUBTRAMO 8: PORTELA - PORTAS	Nº DE PLANO A19.4.7 Hoja 3 de 3

TÉRMINO MUNICIPAL DE CALDAS DE REIS

P2019_9_1

P173d

47+600

47+700

47+800

P174d

47+900

DISTRIBUCIÓN DE HOJAS

VIGO

6 5

4 3

2 1

PADRÓN

P:\2017\17187\4\02_doc_tecnica\02_03_Ejecución\22_Expropiaciones\GAEIFASE 4_DOC. ADICIONAL\ABIERTO\E-01\A19.4.8_ORTOFOTOPLANOS_subtramo 9.dwg

adif ALTA VELOCIDAD

TÍTULO
PROYECTO DE PROTECCIONES ACÚSTICAS DEL EJE ATLÁNTICO DE ALTA VELOCIDAD. TRAMO: VIGO-PADRÓN

AUTOR DEL PROYECTO:
ineco
MARÍA HORTENSIA PÉREZ LÓPEZ

ESCALA ORIGINAL A3
1:1.000
Numérica
0 10 20m
Gráfica

FECHA
FEBRERO 2021

TÍTULO DEL PLANO
ANEJO 19. EXPROPIACIONES
ORTOFOTOPLANOS
SUBTRAMO 9: PORTAS - VILAGARCÍA DE AROUSA

Nº DE PLANO
A19.5.8
Hoja 1 de 6

TÉRMINO MUNICIPAL DE CALDAS DE REIS

P1740

47 + 900

48 + 000

48 + 100

48 + 200

DISTRIBUCIÓN DE HOJAS

VIGO

6 5 4 3 2 1

PADRÓN

P:\2017\17187A\02_doc_tecnica\02_03_Ejecución\22_Expropiaciones\GAEIFASE 4_DOC. ADICIONAL\ABIERTOIE-01\A19.4.8_ORTOFOTOPLANOS_subtramo 9.dwg

adif ALTA VELOCIDAD

TÍTULO
PROYECTO DE PROTECCIONES ACÚSTICAS DEL EJE ATLÁNTICO DE ALTA VELOCIDAD. TRAMO: VIGO-PADRÓN

AUTOR DEL PROYECTO:
ineco
MARÍA HORTENSIA PÉREZ LÓPEZ

ESCALA ORIGINAL A3
1:1.000
Numérica
0 10 20m
Gráfica

FECHA
FEBRERO 2021

TÍTULO DEL PLANO
ANEJO 19. EXPROPIACIONES
ORTOFOTOPLANOS
SUBTRAMO 9: PORTAS - VILAGARCÍA DE AROUSA

Nº DE PLANO
A19.5.8
Hoja 2 de 6

TÉRMINO MUNICIPAL DE VILAGARCÍA DE AROUSA

P2019_9_4

P2019_9_3

P2019_9_5

P2019_9_2

P175

P176

P178

P179

P173

P174

51 + 100

51 + 200

51 + 300

51 + 400

DISTRIBUCIÓN DE HOJAS

VIGO

6 5

4 3

2 1

PADRÓN

P:\2017\17187\4\02_doc_tecnica\02_03_Ejecucion\22_Expropiaciones\GAEI\FASE 4_DOC. ADICIONAL\ABIERTO\E-01\A19.4.8_ORTOFOTOPLANOS_subtramo 9.dwg

adif ALTA VELOCIDAD

TÍTULO
PROYECTO DE PROTECCIONES ACÚSTICAS DEL EJE ATLÁNTICO DE ALTA VELOCIDAD. TRAMO: VIGO-PADRÓN

AUTOR DEL PROYECTO:
ineco
MARÍA HORTENSIA PÉREZ LÓPEZ

ESCALA ORIGINAL A3
1:1.000
0 10 20m
Numérica Gráfica

FECHA
FEBRERO 2021

TÍTULO DEL PLANO
ANEJO 19. EXPROPIACIONES
ORTOFOTOPLANOS
SUBTRAMO 9: PORTAS - VILAGARCÍA DE AROUSA

Nº DE PLANO
A19.5.8
Hoja 3 de 6

TÉRMINO MUNICIPAL DE VILAGARCÍA DE AROUSA

51+500

51+600

51+700

51+800

P180

P181

P2019_9_6

DISTRIBUCIÓN DE HOJAS

VIGO

6 5

4 3

2 1

PADRÓN

P:\2017\17187402_doc_tecnica\02_03_Ejecución\22_Expropiaciones\GAE\FASE 4_DOC. ADICIONAL\ABIERTO\E-011A19.4.8_ORTOFOTOPLANOS_subtramo 9.dwg

adif ALTA VELOCIDAD

TÍTULO
PROYECTO DE PROTECCIONES ACÚSTICAS DEL EJE ATLÁNTICO DE ALTA VELOCIDAD. TRAMO: VIGO-PADRÓN

AUTOR DEL PROYECTO:
ineco
MARÍA HORTENSIA PÉREZ LÓPEZ

ESCALA ORIGINAL A3
1:1.000
Numérica
0 10 20m
Gráfica

FECHA
FEBRERO 2021

TÍTULO DEL PLANO
ANEJO 19. EXPROPIACIONES
ORTOFOTOPLANOS
SUBTRAMO 9: PORTAS - VILAGARCÍA DE AROUSA

Nº DE PLANO
A19.5.8
Hoja 4 de 6

TÉRMINO MUNICIPAL DE VILAGARCÍA DE AROUSA

P2019_9_8

P2019_9_10

P2019_9_7

P2019_9_9

52+600

52+700

52+800

P182

P183

P184

P185

P186

P187

P188

P189

DISTRIBUCIÓN DE HOJAS

VIGO

6 5

4 3

2 1

PADRÓN

P:\2017\1187402_doc_tecnica\02_03_Ejecución\22_Expropiaciones\GAEIFASE 4_DOC. ADICIONAL\ABIERTOIE-01\A19.4.8_ORTOFOTOPLANOS_subtramo 9.dwg

adif ALTA VELOCIDAD

TÍTULO
PROYECTO DE PROTECCIONES ACÚSTICAS DEL EJE ATLÁNTICO DE ALTA VELOCIDAD. TRAMO: VIGO-PADRÓN

AUTOR DEL PROYECTO:
ineco
MARÍA HORTENSIA PÉREZ LÓPEZ

ESCALA ORIGINAL A3
1:1.000
0 10 20m
Numérica Gráfica

FECHA
FEBRERO 2021

TÍTULO DEL PLANO
ANEJO 19. EXPROPIACIONES
ORTOFOTOPLANOS
SUBTRAMO 9: PORTAS - VILAGARCÍA DE AROUSA

Nº DE PLANO
A19.5.8
Hoja 5 de 6

TÉRMINO MUNICIPAL DE
VILAGARCÍA DE AROUSA

P2019_9_10

P189

52+900

53+000

53+100

53+200

DISTRIBUCIÓN DE HOJAS

VIGO

6 5 4 3 2 1

PADRÓN

P:\20171\171874\02_doc_tecnica\02_03_Ejecución\22_Expropiaciones\GAE\FASE 4_DOC. ADICIONAL\ABIERTO\E-01\A19.4.8_ORTOFOTOPLANOS_subtramo 9.dwg

adif ALTA VELOCIDAD

TÍTULO
PROYECTO DE PROTECCIONES ACÚSTICAS DEL EJE ATLÁNTICO DE ALTA VELOCIDAD. TRAMO: VIGO-PADRÓN

AUTOR DEL PROYECTO:
ineco
MARÍA HORTENSIA PÉREZ LÓPEZ

ESCALA ORIGINAL A3
1:1.000
Numérica
0 10 20m
Gráfica

FECHA
FEBRERO 2021

TÍTULO DEL PLANO
ANEJO 19. EXPROPIACIONES
ORTOFOTOPLANOS
SUBTRAMO 9: PORTAS - VILAGARCÍA DE AROUSA

Nº DE PLANO
A19.5.8
Hoja 6 de 6

TÉRMINO MUNICIPAL
DE VILAGARCÍA DE AROUSA

DISTRIBUCIÓN DE HOJAS

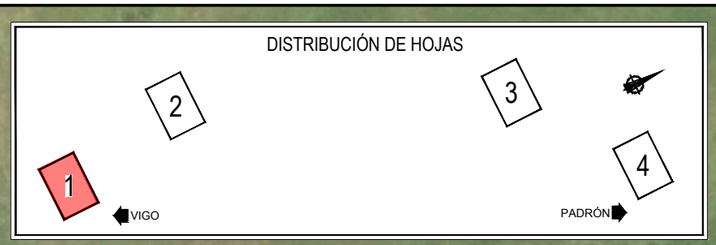

53+700

53+600

53+500

ZIA 8

P:\2017\17187A\02_doc_tecnica\02_03_Ejecución\22_Expropiaciones\GAEIFASE4_DOC. ADICIONAL\ABIERTOIE-01\A19.4.9_ORTOFOTOPLANOS_subtramo 10.dwg

adif ALTA VELOCIDAD	TÍTULO PROYECTO DE PROTECCIONES ACÚSTICAS DEL EJE ATLÁNTICO DE ALTA VELOCIDAD. TRAMO: VIGO-PADRÓN	AUTOR DEL PROYECTO: ineco MARÍA HORTENSIA PÉREZ LÓPEZ	ESCALA ORIGINAL A3 1:1.000 Numérica 0 10 20m Gráfica	FECHA FEBRERO 2021	TÍTULO DEL PLANO ANEJO 19. EXPROPIACIONES PLANOS DE EXPROPIACIONES SUBTRAMO 10: VILAGARCÍA DE AROUSA - CATOIRA	Nº DE PLANO A19.4.9 Hoja 1 de 4

TÉRMINO MUNICIPAL
DE VILAGARCÍA DE AROUSA

DISTRIBUCIÓN DE HOJAS

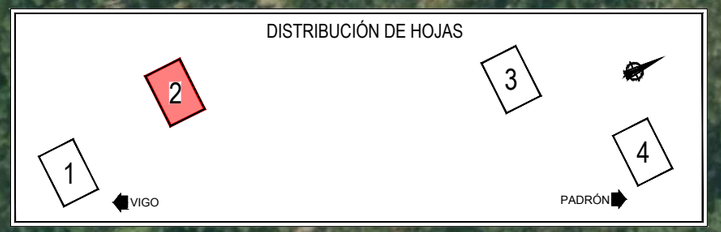

54 + 600

54 + 500

ZIA 9

P:\2017\11718741\02_doc_tecnica\02_03_Ejecución\22_Expropiaciones\GAEIFASE 4_DOC. ADICIONAL\ABIERTOIE-01\A19.4.9_ORTOFOTOPLANOS_subtramo 10.dwg

adif ALTA VELOCIDAD	TÍTULO PROYECTO DE PROTECCIONES ACÚSTICAS DEL EJE ATLÁNTICO DE ALTA VELOCIDAD. TRAMO: VIGO-PADRÓN	AUTOR DEL PROYECTO: ineco MARÍA HORTENSIA PÉREZ LÓPEZ	ESCALA ORIGINAL A3 1:1.000 Numérica 0 10 20m Gráfica	FECHA FEBRERO 2021	TÍTULO DEL PLANO ANEJO 19. EXPROPIACIONES PLANOS DE EXPROPIACIONES SUBTRAMO 10: VILAGARCÍA DE AROUSA - CATOIRA	Nº DE PLANO A19.4.9 Hoja 2 de 4



P:\2017\171874\02_doc_tecnica\02_03_Ejecución\22_Expropiaciones\GAE\FASE 4_DOC. ADICIONAL\ABIERTO\E-011A19.4.9_ORTOFOTOPLANOS_subtramo 10.dwg

adif ALTA VELOCIDAD	TÍTULO PROYECTO DE PROTECCIONES ACÚSTICAS DEL EJE ATLÁNTICO DE ALTA VELOCIDAD. TRAMO: VIGO-PADRÓN	AUTOR DEL PROYECTO: ineco MARÍA HORTENSIA PÉREZ LÓPEZ	ESCALA ORIGINAL A3 1:1.000 Numérica 0 10 20m Gráfica	FECHA FEBRERO 2021	TÍTULO DEL PLANO ANEJO 19. EXPROPIACIONES PLANOS DE EXPROPIACIONES SUBTRAMO 10: VILAGARCÍA DE AROUSA - CATOIRA	Nº DE PLANO A19.4.9 Hoja 3 de 4

TÉRMINO MUNICIPAL
DE VILAGARCÍA DE AROUSA

58+100

58+000

ZIA 11

57+900

57+800

DISTRIBUCIÓN DE HOJAS

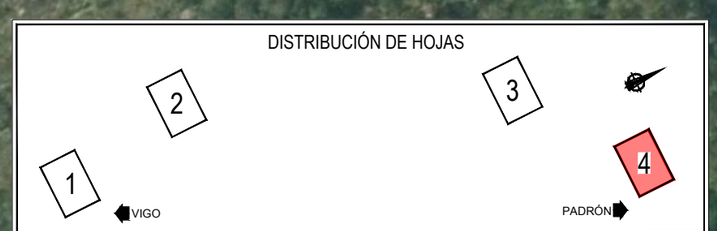

P:\20171\17187402_doc_tecnica\02_03_Ejecución\22_Expropiaciones\GAE\FASE 4_DOC. ADICIONAL\ABIERTO\E-01\A19.4.9_ORTOFOTOPLANOS_subtramo 10.dwg

adif ALTA VELOCIDAD	TÍTULO PROYECTO DE PROTECCIONES ACÚSTICAS DEL EJE ATLÁNTICO DE ALTA VELOCIDAD. TRAMO: VIGO-PADRÓN	AUTOR DEL PROYECTO: ineco MARÍA HORTENSIA PÉREZ LÓPEZ	ESCALA ORIGINAL A3 1:1.000 Numérica 0 10 20m Gráfica	FECHA FEBRERO 2021	TÍTULO DEL PLANO ANEJO 19. EXPROPIACIONES PLANOS DE EXPROPIACIONES SUBTRAMO 10: VILAGARCÍA DE AROUSA - CATOIRA	Nº DE PLANO A19.4.9 Hoja 4 de 4

TÉRMINO MUNICIPAL
DE DODRO

P2019_12_1

P2019_12_1 bis

P190

P191

P192

65 + 400

65 + 500

65 + 600

65 + 700

DISTRIBUCIÓN DE HOJAS

1

2

3

VIGO

PADRÓN

P:\2017\171874\02_doc_tecnica\02_03_Ejecucion\22_Expropiaciones\GAEIFASE 4_DOC. ADICIONAL\ABIERTOIE-01\A19.4.10_ORTOFOTOPLANOS_subtramo 12.dwg

adif ALTA VELOCIDAD

TÍTULO
PROYECTO DE PROTECCIONES ACÚSTICAS DEL EJE ATLÁNTICO
DE ALTA VELOCIDAD. TRAMO: VIGO-PADRÓN

AUTOR DEL PROYECTO:
ineco
MARÍA HORTENSIA PÉREZ LÓPEZ

ESCALA ORIGINAL A3
1:1.000
Numérica
0 10 20m
Gráfica

FECHA
FEBRERO
2021

TÍTULO DEL PLANO
ANEJO 19. EXPROPIACIONES
PLANOS DE EXPROPIACIONES
SUBTRAMO 12: A VACARIZA - RIALIÑO

Nº DE PLANO
A19.4.10
Hoja 1 de 3

TÉRMINO MUNICIPAL
DE DODRO

P2019_12_2

P193

P19

69 + 700

69 + 800

69 + 600

69 + 900

DISTRIBUCIÓN DE HOJAS

1

2

3

VIGO

PADRÓN

P:\2017\17187\4\02_doc_tecnica\02_03_Ejecución\22_Expropiaciones\GAEI\FASE 4_DOC. ADICIONAL\ABIERTO\E-01\A19.4.10_ORTOFOTOPLANOS_subtramo 12.dwg

adif ALTA VELOCIDAD

TÍTULO
PROYECTO DE PROTECCIONES ACÚSTICAS DEL EJE ATLÁNTICO
DE ALTA VELOCIDAD. TRAMO: VIGO-PADRÓN

AUTOR DEL PROYECTO:
ineco
MARÍA HORTENSIA PÉREZ LÓPEZ

ESCALA ORIGINAL A3
1:1.000
Numérica
0 10 20m
Gráfica

FECHA
FEBRERO
2021

TÍTULO DEL PLANO
ANEJO 19. EXPROPIACIONES
PLANOS DE EXPROPIACIONES
SUBTRAMO 12: A VACARIZA - RIALIÑO

Nº DE PLANO
A19.4.10
Hoja 2 de 3

TÉRMINO MUNICIPAL
DE DODRO

70+200

70+100

70+000

ZIA 12

69+900

N

DISTRIBUCIÓN DE HOJAS

1

2

3

VIGO

PADRÓN

P:\2017\17187\4\02_doc_tecnica\02_03_Ejecucion\22_Expropiaciones\GAEI\FASE 4_DOC. ADICIONAL\ABIERTO\E-01\A19.4.10_ORTOFOTOPLANOS_subtramo 12.dwg

adif ALTA VELOCIDAD

TÍTULO
PROYECTO DE PROTECCIONES ACÚSTICAS DEL EJE ATLÁNTICO DE ALTA VELOCIDAD. TRAMO: VIGO-PADRÓN

AUTOR DEL PROYECTO:
ineco
MARÍA HORTENSIA PÉREZ LÓPEZ

ESCALA ORIGINAL A3
1:1.000
Numérica
0 10 20m
Gráfica

FECHA
FEBRERO 2021

TÍTULO DEL PLANO
ANEJO 19. EXPROPIACIONES
PLANOS DE EXPROPIACIONES
SUBTRAMO 12: A VACARIZA - RIALIÑO

Nº DE PLANO
A19.4.10
Hoja 3 de 3

TÉRMINO MUNICIPAL
DE DODRO

P2019_13_1

P2019_13_2

P195

P196

P197

P198

71 + 500

71 + 600

71 + 700

71 + 800

DISTRIBUCIÓN DE HOJAS

VIGO

1

2

3

4

PADRÓN

P:\2017\171874\02_doc_tecnica\02_03_Ejecución\22_Expropiaciones\GAEIFASE 4_DOC. ADICIONAL\ABIERTOIE-01\A19.4.11_ORTOFOTOPLANOS_subtramo 13.dwg

adif ALTA VELOCIDAD

TÍTULO
PROYECTO DE PROTECCIONES ACÚSTICAS DEL EJE ATLÁNTICO DE ALTA VELOCIDAD. TRAMO: VIGO-PADRÓN

AUTOR DEL PROYECTO:
ineco
MARÍA HORTENSIA PÉREZ LÓPEZ

ESCALA ORIGINAL A3
1:1.000
Numérica
0 10 20m
Gráfica

FECHA
FEBRERO 2021

TÍTULO DEL PLANO
ANEJO 19. EXPROPIACIONES
PLANOS DE EXPROPIACIONES
SUBTRAMO 13: RIALIÑO - PADRÓN

Nº DE PLANO
A19.4.11
Hoja 1 de 4

TÉRMINO MUNICIPAL
DE PADRÓN

P2019_13_3

P2019_13_4

P2019_13_5

P199

P200

P201

P202

P203

77 + 700

77 + 800

77 + 900

78 + 000

ZIA 13

DISTRIBUCIÓN DE HOJAS

VIGO

1

2

3

4

PADRÓN

P:\2017\171874\02_doc_tecnica\02_03_Ejecución\22_Expropiaciones\GAEI\FASE 4_DOC. ADICIONAL\ABIERTO\E-01\A19.4.11_ORTOFOTOPLANOS_subtramo 13.dwg

adif ALTA VELOCIDAD	TÍTULO PROYECTO DE PROTECCIONES ACÚSTICAS DEL EJE ATLÁNTICO DE ALTA VELOCIDAD. TRAMO: VIGO-PADRÓN	AUTOR DEL PROYECTO: ineco MARÍA HORTENSIA PÉREZ LÓPEZ	ESCALA ORIGINAL A3 1:1.000 0 10 20m Numérica Gráfica	FECHA FEBRERO 2021	TÍTULO DEL PLANO ANEJO 19. EXPROPIACIONES PLANOS DE EXPROPIACIONES SUBTRAMO 13: RIALIÑO - PADRÓN	Nº DE PLANO A19.4.11 Hoja 2 de 4



P:\2017\17874\02_doc_tecnica\02_03_Ejecución\22_Expropiaciones\GAEIFASE 4_DOC. ADICIONAL\ABIERTO\E-01\A19.4.11_ORTOFOTOPLANOS_subtramo 13.dwg

adif ALTA VELOCIDAD	TÍTULO PROYECTO DE PROTECCIONES ACÚSTICAS DEL EJE ATLÁNTICO DE ALTA VELOCIDAD. TRAMO: VIGO-PADRÓN	AUTOR DEL PROYECTO: ineco MARÍA HORTENSIA PÉREZ LÓPEZ	ESCALA ORIGINAL A3 1:1.000 Numérica 0 10 20m Gráfica	FECHA FEBRERO 2021	TÍTULO DEL PLANO ANEJO 19. EXPROPIACIONES PLANOS DE EXPROPIACIONES SUBTRAMO 13: RIALIÑO - PADRÓN	Nº DE PLANO A19.4.11 Hoja 3 de 4

TÉRMINO MUNICIPAL
DE PADRÓN

P2019_13_10

P212

P213

78 + 800

78 + 900

79 + 000

79 + 100

P208

P209

P210

P211

P2019_13_8

P2019_13_9

DISTRIBUCIÓN DE HOJAS

VIGO

1

2

3

4

PADRÓN

P:\2017\17187402_doc_tecnica\02_03_Ejecución\22_Expropiaciones\GAEIFASE 4_DOC. ADICIONAL\ABIERTO\E-01\A19.4.11_ORTOFOTOPLANOS_subtramo 13.dwg

adif ALTA VELOCIDAD

TÍTULO
PROYECTO DE PROTECCIONES ACÚSTICAS DEL EJE ATLÁNTICO DE ALTA VELOCIDAD. TRAMO: VIGO-PADRÓN

AUTOR DEL PROYECTO:
ineco
MARÍA HORTENSIA PÉREZ LÓPEZ

ESCALA ORIGINAL A3
1:1.000
Numérica
0 10 20m
Gráfica

FECHA
FEBRERO 2021

TÍTULO DEL PLANO
ANEJO 19. EXPROPIACIONES
PLANOS DE EXPROPIACIONES
SUBTRAMO 13: RIALIÑO - PADRÓN

Nº DE PLANO
A19.4.11
Hoja 4 de 4

PLANOS DE EXPROPIACIÓN

TÉRMINO MUNICIPAL DE REDONDELA

ZIA 1

ZIA 1

S-36.0451-2305

23	650

P1

9+200

9+100

9+000

8+900

LEYENDA

- Expropiación.
- Servidumbre.
- Ocupación temporal.
- Zona de instalaciones auxiliares.
- Límite ADIF.
- Límite de término municipal.
- Límite de polígono.
- Parcela catastral.
- Subparcela catastral.

Suelo rural: nº de orden 00.0000-0000; nº de polígono de catastro 000; nº de parcela de catastro 0000

Suelo urbanizado: nº de orden 00.0000-0000; referencia catastral 0000000AA0000A

DISTRIBUCIÓN DE HOJAS

1 2 3 4 5 6 7

VIGO

PADRÓN

P:\2017\17187\4\02_doc_tecnica\02_03_Ejecución\22_Expropiaciones\GAEIFASE 4_DOC. ADICIONAL\ABIERTO\E-011A19.5.1_EXPROPIACIONES_subtramo 2.dwg

adif ALTA VELOCIDAD	TÍTULO: PROYECTO DE PROTECCIONES ACÚSTICAS DEL EJE ATLÁNTICO DE ALTA VELOCIDAD. TRAMO: VIGO-PADRÓN	AUTOR DEL PROYECTO: ineco MARÍA HORTENSIA PÉREZ LÓPEZ	ESCALA ORIGINAL A3 1:1.000 (0 10 20m) Numérica Gráfica	FECHA: FEBRERO 2021	TÍTULO DEL PLANO: ANEJO 19. EXPROPIACIONES PLANOS DE EXPROPIACIONES SUBTRAMO 2: DAS MACEIRAS - REDONDELA	Nº DE PLANO: A19.5.1 Hoja 1 de 7

TÉRMINO MUNICIPAL
DE REDONDELA

P1

P2

S-36.0451-2305
23 | 650

S-36.0451-2307
23 | 9016

S-36.0451-2312
23 | 654

S-36.0451-2311
23 | 653

LEYENDA

- Expropiación.
- Servidumbre.
- Ocupación temporal.
- Zona de instalaciones auxiliares.
- Límite ADIF.
- Límite de término municipal.
- Límite de polígono.
- Parcela catastral.
- Subparcela catastral.

Suelo rural / Suelo urbanizado

nº de orden
00.0000-0000
nº de polígono de catastro | nº de parcela de catastro
000 | 0000

referencia catastral
0000000AA0000A

DISTRIBUCIÓN DE HOJAS

1 | 2 | 3 | 4 | 5 | 6 | 7

VIGO — PADRÓN

adif ALTA VELOCIDAD	TÍTULO: PROYECTO DE PROTECCIONES ACÚSTICAS DEL EJE ATLÁNTICO DE ALTA VELOCIDAD. TRAMO: VIGO-PADRÓN	AUTOR DEL PROYECTO: ineco — MARÍA HORTENSIA PÉREZ LÓPEZ	ESCALA ORIGINAL A3: 1:1.000 (Numérica) — 0 10 20m (Gráfica)	FECHA: FEBRERO 2021	TÍTULO DEL PLANO: ANEJO 19. EXPROPIACIONES. PLANOS DE EXPROPIACIONES. SUBTRAMO 2: DAS MACEIRAS - REDONDELA	Nº DE PLANO: A19.5.1. Hoja 2 de 7

P:\2017\17187\4\02_doc_tecnica\02_03_Ejecucion\22_Expropiaciones\GAE\FASE 4_DOC. ADICIONAL\ABIERTO\E-01\A19.5.1_EXPROPIACIONES_subtramo 2.dwg

TÉRMINO MUNICIPAL DE REDONDELA

10+900

10+800

ZIA 2

LEYENDA

- Expropiación.
- Servidumbre.
- Ocupación temporal.
- Zona de instalaciones auxiliares.
- Límite ADIF.
- Límite de término municipal.
- Límite de polígono.
- Parcela catastral.
- Subparcela catastral.

Suelo rural

nº de orden
00.0000-0000
nº de polígono de catastro: 000
nº de parcela de catastro: 0000

Suelo urbanizado

nº de orden
00.0000-0000
0000000AA0000A
referencia catastral

DISTRIBUCIÓN DE HOJAS

1 2 3 4 5 6 7

VIGO

PADRÓN

adif ALTA VELOCIDAD	TÍTULO: PROYECTO DE PROTECCIONES ACÚSTICAS DEL EJE ATLÁNTICO DE ALTA VELOCIDAD. TRAMO: VIGO-PADRÓN	AUTOR DEL PROYECTO: ineco — MARÍA HORTENSIA PÉREZ LÓPEZ	ESCALA ORIGINAL A3: 1:1.000 (Numérica) — 0 10 20m (Gráfica)	FECHA: FEBRERO 2021	TÍTULO DEL PLANO: ANEJO 19. EXPROPIACIONES — PLANOS DE EXPROPIACIONES — SUBTRAMO 2: DAS MACEIRAS - REDONDELA	Nº DE PLANO: A19.4.11 — Hoja 3 de 7

P:\2017\17187\4\02_doc_tecnica\02_03_Ejecucion\22_Expropiaciones\GAEIFASE 4_DOC. ADICIONAL\ABIERTOJE-01\A19.5.1_EXPROPIACIONES_subtramo 2.dwg

TÉRMINO MUNICIPAL DE REDONDELA

S-36.0451-2308 | 25 | 9001

S-36.0451-2309 | 25 | 9006

S-36.0451-0393-C01 | 21 | 9002

S-36.0451-2306 | 21 | 9015

P2019_2_3

P2019_2_2

P3 P5 P6

LEYENDA

- Expropiación.
- Servidumbre.
- Ocupación temporal.
- Zona de instalaciones auxiliares.
- Límite ADIF.
- Límite de término municipal.
- Límite de polígono.
- Parcela catastral.
- Subparcela catastral.

Suelo rural / Suelo urbanizado

nº de orden — 00.0000-0000

nº de polígono de catastro — 000

nº de parcela de catastro — 0000

referencia catastral — 0000000AA0000A

DISTRIBUCIÓN DE HOJAS

1 2 3 4 5 6 7

VIGO

PADRÓN

adif ALTA VELOCIDAD	TÍTULO: PROYECTO DE PROTECCIONES ACÚSTICAS DEL EJE ATLÁNTICO DE ALTA VELOCIDAD. TRAMO: VIGO-PADRÓN	AUTOR DEL PROYECTO: ineco — MARÍA HORTENSIA PÉREZ LÓPEZ	ESCALA ORIGINAL A3: 1:1.000 (Numérica) 0 10 20m (Gráfica)	FECHA: FEBRERO 2021	TÍTULO DEL PLANO: ANEJO 19. EXPROPIACIONES — PLANOS DE EXPROPIACIONES — SUBTRAMO 2: DAS MACEIRAS - REDONDELA	Nº DE PLANO: A19.4.11 — Hoja 4 de 7

P:\2017\17187402_doc_tecnica\02_03_Ejecución\22_Expropiaciones\GAEIFASE 4_DOC. ADICIONAL\ABIERTO\E-01\A19.5.1_EXPROPIACIONES_subtramo 2.dwg

TÉRMINO MUNICIPAL DE REDONDELA

P2019_2_2

P2019_2_4

P2019_2_5

P2019_2_6

P4 P7 P8 P9

11+400 11+500 11+600 11+700

X=532600 Y=468130

X=532750 Y=468130

X=532550 Y=468190

DISTRIBUCIÓN DE HOJAS

1 2 3 4 5 6 7

VIGO

PADRÓN

LEYENDA

- Expropiación.
- Servidumbre.
- Ocupación temporal.
- Zona de instalaciones auxiliares.
- Límite ADIF.
- Límite de término municipal.
- Límite de polígono.
- Parcela catastral.
- Subparcela catastral.

Suelo rural: nº de orden 00.0000-0000; nº de polígono de catastro 000; nº de parcela de catastro 0000

Suelo urbanizado: nº de orden 00.0000-0000; referencia catastral 0000000AA0000A

P:\2017\17187402_doc_tecnica\02_03_Ejecución\22_Expropiaciones\GAEI\FASE 4_DOC. ADICIONAL\ABIERTO\E-01\A19.5.1_EXPROPIACIONES_subtramo 2.dwg

adif ALTA VELOCIDAD	TÍTULO: PROYECTO DE PROTECCIONES ACÚSTICAS DEL EJE ATLÁNTICO DE ALTA VELOCIDAD. TRAMO: VIGO-PADRÓN	AUTOR DEL PROYECTO: ineco — MARÍA HORTENSIA PÉREZ LÓPEZ	ESCALA ORIGINAL A3: 1:1.000 (Numérica); 0 10 20m (Gráfica)	FECHA: FEBRERO 2021	TÍTULO DEL PLANO: ANEJO 19. EXPROPIACIONES — PLANOS DE EXPROPIACIONES — SUBTRAMO 2: DAS MACEIRAS - REDONDELA

Nº DE PLANO: A19.4.11 — Hoja 5 de 7

TÉRMINO MUNICIPAL DE REDONDELA

P2019_2_7

P2019_2_8

P10

P11

P12

P13

LEYENDA

- Expropiación.
- Servidumbre.
- Ocupación temporal.
- Zona de instalaciones auxiliares.
- Límite ADIF.
- Límite de término municipal.
- Límite de polígono.
- Parcela catastral.
- Subparcela catastral.

Suelo rural: nº de orden 00.0000-0000; nº de polígono de catastro 000; nº de parcela de catastro 0000

Suelo urbanizado: nº de orden 00.0000-0000; referencia catastral 0000000AA0000A

DISTRIBUCIÓN DE HOJAS

1 2 3 4 5 6 7

VIGO

PADRÓN

adif ALTA VELOCIDAD	TÍTULO: PROYECTO DE PROTECCIONES ACÚSTICAS DEL EJE ATLÁNTICO DE ALTA VELOCIDAD. TRAMO: VIGO-PADRÓN	AUTOR DEL PROYECTO: ineco — MARÍA HORTENSIA PÉREZ LÓPEZ	ESCALA ORIGINAL A3: 1:1.000 (Numérica); 0 10 20m (Gráfica)	FECHA: FEBRERO 2021	TÍTULO DEL PLANO: ANEJO 19. EXPROPIACIONES — PLANOS DE EXPROPIACIONES — SUBTRAMO 2: DAS MACEIRAS - REDONDELA	Nº DE PLANO: A19.4.11 — Hoja 6 de 7

P:\2017\117874\02_doc_tecnica\02_03_Ejecución\22_Expropiaciones\GAEIFASE 4_DOC. ADICIONAL\ABIERTO\E-011A19.5.1_EXPROPIACIONES_subtramo 2.dwg

TÉRMINO MUNICIPAL
DE REDONDELA

REPOSICIÓN
DE SERVICIO
DE ABASTECIMIENTO

P14 P15 P16 P17 P18 P19 P20

P2019_2_9 P2019_2_10 P2019_2_10 bis P2019_2_11

S-36.0451-2301
17 460

S-36.0451-2302
17 9019

S-36.0451-2303
17 421

LEYENDA

- Expropiación.
- Servidumbre.
- Ocupación temporal.
- Zona de instalaciones auxiliares.
- Límite ADIF.
- Límite de término municipal.
- Límite de polígono.
- Parcela catastral.
- Subparcela catastral.

Suelo rural / Suelo urbanizado

nº de orden
00.0000-0000
nº de polígono de catastro | nº de parcela de catastro
000 | 0000

referencia catastral
0000000AA0000A

DISTRIBUCIÓN DE HOJAS

1 2 3 4 5 6 7

VIGO — PADRÓN

adif ALTA VELOCIDAD	TÍTULO: PROYECTO DE PROTECCIONES ACÚSTICAS DEL EJE ATLÁNTICO DE ALTA VELOCIDAD. TRAMO: VIGO-PADRÓN	AUTOR DEL PROYECTO: ineco — MARÍA HORTENSIA PÉREZ LÓPEZ	ESCALA ORIGINAL A3: 1:1.000 (Numérica); 0 10 20m (Gráfica)	FECHA: FEBRERO 2021	TÍTULO DEL PLANO: ANEJO 19. EXPROPIACIONES — PLANOS DE EXPROPIACIONES — SUBTRAMO 2: DAS MACEIRAS - REDONDELA	Nº DE PLANO: A19.4.11 — Hoja 7 de 7

P:\2017\117874\02_doc_tecnica\02_03_Ejecución\22_Expropiaciones\GAEI\FASE 4_DOC. ADICIONAL\ABIERTO\E-011A19.5.1_EXPROPIACIONES_subtramo 2.dwg

TÉRMINO MUNICIPAL DE REDONDELA

S-36.0451-2304
17 | 359

P2019_3_1

P2019_3_2

P21 P22 P23 P24

13+000 13+100 13+200

LEYENDA

- Expropiación.
- Servidumbre.
- Ocupación temporal.
- Zona de instalaciones auxiliares.
- Límite ADIF.
- Límite de término municipal.
- Límite de polígono.
- Parcela catastral.
- Subparcela catastral.

Suelo rural: nº de orden 00.0000-0000; nº de polígono de catastro 000; nº de parcela de catastro 0000

Suelo urbanizado: nº de orden 00.0000-0000; referencia catastral 0000000AA0000A

DISTRIBUCIÓN DE HOJAS

2 PADRÓN

1 VIGO

P:\2017\17187\4\02_doc_tecnica\02_03_Ejecucion\22_Expropiaciones\GAE\FASE 4_DOC. ADICIONAL\ABIERTO\E-01\A19.5.2_EXPROPIACIONES_subtramo 3.dwg

adif ALTA VELOCIDAD

TÍTULO
PROYECTO DE PROTECCIONES ACÚSTICAS DEL EJE ATLÁNTICO DE ALTA VELOCIDAD. TRAMO: VIGO-PADRÓN

AUTOR DEL PROYECTO:
ineco
MARÍA HORTENSIA PÉREZ LÓPEZ

ESCALA ORIGINAL A3
1:1.000
Numérica
Gráfica 0 10 20m

FECHA
FEBRERO 2021

TÍTULO DEL PLANO
ANEJO 19. EXPROPIACIONES
PLANOS DE EXPROPIACIONES
SUBTRAMO 3: REDONDELA - SOUTOMAIOR

Nº DE PLANO
A19.5.2
Hoja 1 de 2

TÉRMINO MUNICIPAL
DE REDONDELA

ZIA 3

LEYENDA

- Expropiación.
- Servidumbre.
- Ocupación temporal.
- Zona de instalaciones auxiliares.
- Límite ADIF.
- Límite de término municipal.
- Límite de polígono.
- Parcela catastral.
- Subparcela catastral.

Suelo rural: nº de orden 00.0000-0000; nº de polígono de catastro 000; nº de parcela de catastro 0000

Suelo urbanizado: nº de orden 00.0000-0000; referencia catastral 0000000AA0000A

DISTRIBUCIÓN DE HOJAS

2 PADRÓN

1 VIGO

adif ALTA VELOCIDAD	TÍTULO: PROYECTO DE PROTECCIONES ACÚSTICAS DEL EJE ATLÁNTICO DE ALTA VELOCIDAD. TRAMO: VIGO-PADRÓN	AUTOR DEL PROYECTO: ineco — MARÍA HORTENSIA PÉREZ LÓPEZ	ESCALA ORIGINAL A3: 1:1.000 (Numérica); 0 10 20m (Gráfica)	FECHA: FEBRERO 2021	TÍTULO DEL PLANO: ANEJO 19. EXPROPIACIONES — PLANOS DE EXPROPIACIONES — SUBTRAMO 3: REDONDELA - SOUTOMAIOR	Nº DE PLANO: A19.5.2 — Hoja 2 de 2

P:\2017\17187402_doc_tecnica\02_03_Ejecución\22_Expropiaciones\GAEIFASE 4_DOC. ADICIONAL\ABIERTO\E-01\A19.5.2_EXPROPIACIONES_subtramo 3.dwg

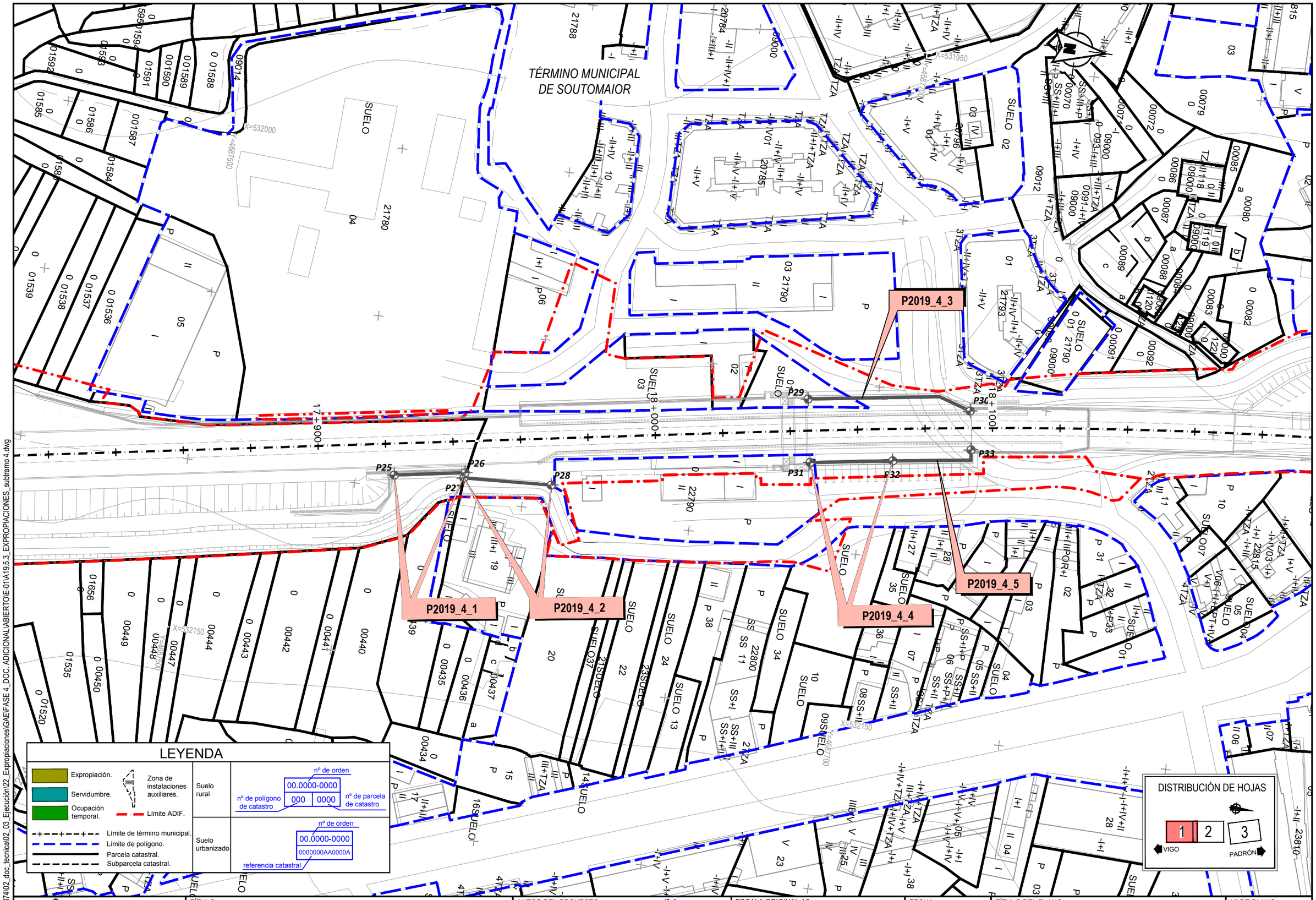

P:\2017\171874\02_doc_tecnica\02_03_Ejecución\22_Expropiaciones\GAE\FASE 4_DOC. ADICIONAL\ABIERTO\E-01\A19.5.3_EXPROPIACIONES_subtramo 4.dwg

adif ALTA VELOCIDAD	TÍTULO PROYECTO DE PROTECCIONES ACÚSTICAS DEL EJE ATLÁNTICO DE ALTA VELOCIDAD. TRAMO: VIGO-PADRÓN	AUTOR DEL PROYECTO: ineco MARÍA HORTENSIA PÉREZ LÓPEZ	ESCALA ORIGINAL A3 1:1.000 Numérica Gráfica	FECHA FEBRERO 2021	TÍTULO DEL PLANO ANEJO 19. EXPROPIACIONES PLANOS DE EXPROPIACIONES SUBTRAMO 4: SOUTOMAIOR - VILABOA	Nº DE PLANO A19.5.3 Hoja 1 de 3

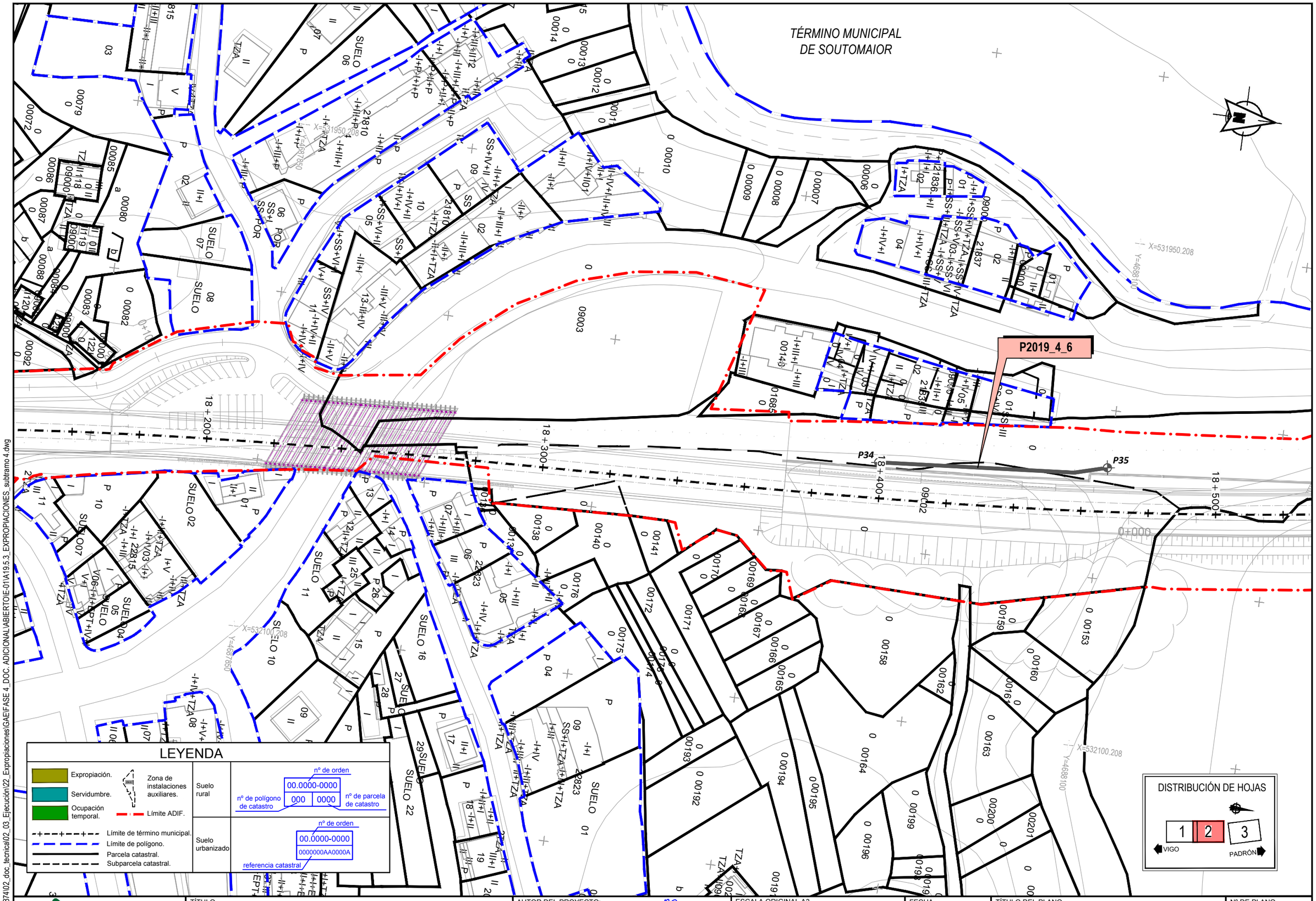

P:\2017\171874\02_doc_tecnica\02_03_Ejecución\22_Expropiaciones\GAE\FASE 4_DOC. ADICIONAL\ABIERTO\E-01\A19.5.3_EXPROPIACIONES_subtramo 4.dwg

adif ALTA VELOCIDAD	TÍTULO PROYECTO DE PROTECCIONES ACÚSTICAS DEL EJE ATLÁNTICO DE ALTA VELOCIDAD. TRAMO: VIGO-PADRÓN	AUTOR DEL PROYECTO: ineco MARÍA HORTENSIA PÉREZ LÓPEZ	ESCALA ORIGINAL A3 1:1.000 Numérica Gráfica 0 10 20m	FECHA FEBRERO 2021	TÍTULO DEL PLANO ANEJO 19. EXPROPIACIONES PLANOS DE EXPROPIACIONES SUBTRAMO 4: SOUTOMAIOR - VILABOA	Nº DE PLANO A19.5.3 Hoja 2 de 3

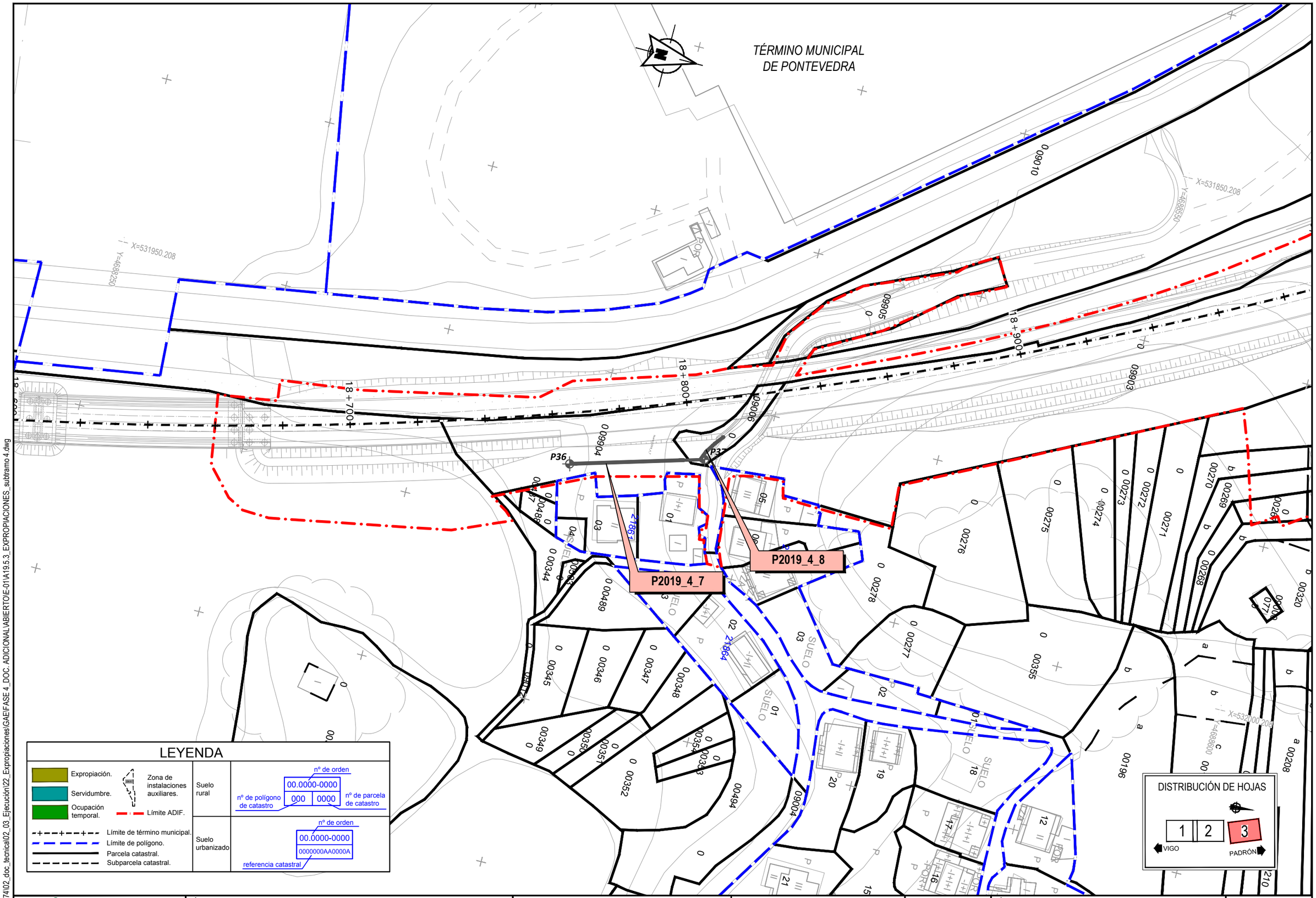

P:\2017\171874\02_doc_tecnica\02_03_Ejecución\22_Expropiaciones\GAE\FASE 4_DOC. ADICIONAL\ABIERTO\E-01\A19.5.3_EXPROPIACIONES_subtramo 4.dwg

adif ALTA VELOCIDAD	TÍTULO PROYECTO DE PROTECCIONES ACÚSTICAS DEL EJE ATLÁNTICO DE ALTA VELOCIDAD. TRAMO: VIGO-PADRÓN	AUTOR DEL PROYECTO: ineco MARÍA HORTENSIA PÉREZ LÓPEZ	ESCALA ORIGINAL A3 1:1.000 Numérica Gráfica	FECHA FEBRERO 2021	TÍTULO DEL PLANO ANEJO 19. EXPROPIACIONES PLANOS DE EXPROPIACIONES SUBTRAMO 4: SOUTOMAIOR - VILABOA	Nº DE PLANO A19.5.3 Hoja 3 de 3

TÉRMINO MUNICIPAL DE PONTEVEDRA

TÉRMINO MUNICIPAL DE PONTEVEDRA

TÉRMINO MUNICIPAL DE PONTEVEDRA

401

P38 P39 P40 P41 P42 P43 P44 P45

P2019_5_1a P2019_5_1b P2019_5_1c P2019_5_2P P2019_5_2V P2019_5_3

S-36.0388-3301	
401	305

S-36.0388-3302	
401	309

S-36.0388-3350	
401	310

S-36.0388-3304	
401	484

S-36.0388-3305	
401	483

S-36.0388-3306	
401	9106

S-36.0388-3325	
401	482

LEYENDA

- Expropiación.
- Servidumbre.
- Ocupación temporal.
- Zona de instalaciones auxiliares.
- Límite ADIF.
- Límite de término municipal.
- Límite de polígono.
- Parcela catastral.
- Subparcela catastral.

Suelo rural / Suelo urbanizado

nº de orden: 00.0000-0000

nº de polígono de catastro: 000 | nº de parcela de catastro: 0000

referencia catastral: 0000000AA0000A

DISTRIBUCIÓN DE HOJAS

3 4 5 | 6 7 | 8 9 10 11 12 13 | 14 15 | 16

VIGO ← 1 2 → PADRÓN

P:\2017\17187402_doc_tecnica\02_03_Ejecución\22_Expropiaciones\GAE\FASE 4_DOC_ADICIONAL\ABIERTO\E-01\A19.5.4_EXPROPIACIONES_subtramo 5.dwg

adif ALTA VELOCIDAD

TÍTULO
PROYECTO DE PROTECCIONES ACÚSTICAS DEL EJE ATLÁNTICO DE ALTA VELOCIDAD. TRAMO: VIGO-PADRÓN

AUTOR DEL PROYECTO:
ineco
MARÍA HORTENSIA PÉREZ LÓPEZ

ESCALA ORIGINAL A3
1:1.000
Numérica
Gráfica 0 10 20m

FECHA
FEBRERO 2021

TÍTULO DEL PLANO
ANEJO 19. EXPROPIACIONES
PLANOS DE EXPROPIACIONES
SUBTRAMO 5: VILABOA - PONTEVEDRA

Nº DE PLANO
A19.5.4
Hoja 1 de 16

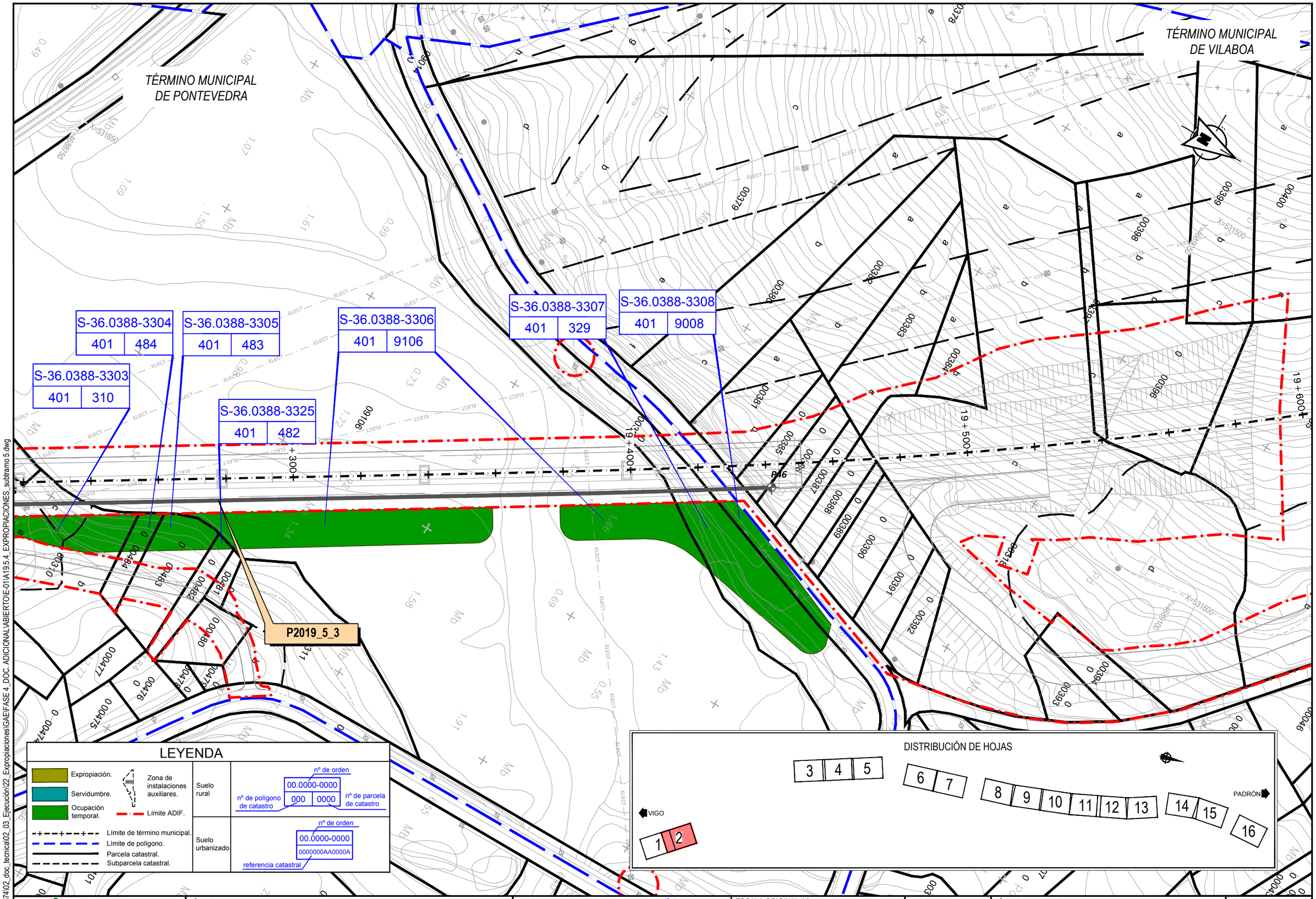

P:\2017\171874\02_doc_tecnica\02_03_Ejecución\22_Expropiaciones\GAE\FASE 4_DOC. ADICIONAL\ABIERTO\E-01\A19.5.4_EXPROPIACIONES_subtramo 5.dwg

adif ALTA VELOCIDAD	TÍTULO PROYECTO DE PROTECCIONES ACÚSTICAS DEL EJE ATLÁNTICO DE ALTA VELOCIDAD. TRAMO: VIGO-PADRÓN	AUTOR DEL PROYECTO: ineco MARÍA HORTENSIA PÉREZ LÓPEZ	ESCALA ORIGINAL A3 1:1.000 Numérica Gráfica	FECHA FEBRERO 2021	TÍTULO DEL PLANO ANEJO 19. EXPROPIACIONES PLANOS DE EXPROPIACIONES SUBTRAMO 5: VILABOA - PONTEVEDRA
					Nº DE PLANO A19.5.4 Hoja 2 de 16

TÉRMINO MUNICIPAL DE VILABOA

DISTRIBUCIÓN DE HOJAS

VIGO

PADRÓN

1 2 3 4 5 6 7 8 9 10 11 12 13 14 15 16

P2019_5_5

P2019_5_6

P2019_5_7

P2019_5_4

P49

P50

P47

S-36.0583-1101 | 30 | 440

S-36.0583-0242-C00 | 31 | 168

S-36.0583-1103 | 31 | 164

S-36.0583-1102 | 31 | 167

S-36.0583-1104 | 31 | 163

S-36.0583-1105 | 31 | 162

S-36.0583-1106 | 31 | 161

S-36.0583-0179-C00 | 31 | 159

S-36.0583-0180-C00 | 31 | 158

S-36.0583-0235-C00 | 31 | 136

S-36.0583-0234-C02 | 31 | 135

S-36.0583-1107 | 31 | 134

S-36.0583-0188-C00 | 31 | 120

S-36.0583-0187-C00 | 31 | 121

S-36.0583-1110 | 31 | 90

S-36.0583-0232-C02 | 31 | 130

S-36.0583-1111 | 31 | 474

S-36.0583-0184-C00 | 31 | 131

S-36.0583-0191-C01 | 31 | 89

S-36.0583-1109 | 31 | 132

S-36.0583-1108 | 31 | 133

S-36.0583-1112 | 31 | 59

S-36.0583-0199-C00 | 31 | 58

S-36.0583-0195-C03 | 31 | 63

S-36.0583-0196-C00 | 31 | 61

S-36.0583-0197-C00 | 31 | 60

LEYENDA

- Expropiación.
- Servidumbre.
- Ocupación temporal.
- Zona de instalaciones auxiliares.
- Límite ADIF.
- Límite de término municipal.
- Límite de polígono.
- Parcela catastral.
- Subparcela catastral.

Suelo rural: nº de orden 00.0000-0000; nº de polígono de catastro 000; nº de parcela de catastro 0000

Suelo urbanizado: nº de orden 00.0000-0000; referencia catastral 0000000AA0000A

P:\2017\1717874\02_doc_tecnica\02_03_Ejecución\22_Expropiaciones\GAEIFASE 4_DOC. ADICIONAL\ABIERTO\E-011A19.5.4_EXPROPIACIONES_subtramo 5.dwg

adif ALTA VELOCIDAD

TÍTULO: PROYECTO DE PROTECCIONES ACÚSTICAS DEL EJE ATLÁNTICO DE ALTA VELOCIDAD. TRAMO: VIGO-PADRÓN

AUTOR DEL PROYECTO: ineco — MARÍA HORTENSIA PÉREZ LÓPEZ

ESCALA ORIGINAL A3: 1:1.000 (Numérica); 0 10 20m (Gráfica)

FECHA: FEBRERO 2021

TÍTULO DEL PLANO: ANEJO 19. EXPROPIACIONES — PLANOS DE EXPROPIACIONES — SUBTRAMO 5: VILABOA - PONTEVEDRA

Nº DE PLANO: A19.5.4

Hoja 3 de 16

TÉRMINO MUNICIPAL
DE VILABOA

P2019_5_6
P2019_5_9
P2019_5_11V
P2019_5_11P
P2019_5_7
P2019_5_8
P2019_5_10
P2019_5_12V
P2019_5_12P

P51 P56 P57 P58 P52 P53 P54 P55 P59

21+300 21+600 21+700 21+800

S-36.0583-1112 | 31 | 59
S-36.0583-0199-C00 | 31 | 58
S-36.0583-1113 | 28 | 9007

LEYENDA

- Expropiación.
- Servidumbre.
- Ocupación temporal.
- Zona de instalaciones auxiliares.
- Límite ADIF.
- Límite de término municipal.
- Límite de polígono.
- Parcela catastral.
- Subparcela catastral.

Suelo rural / Suelo urbanizado

nº de orden
00.0000-0000
nº de polígono de catastro | nº de parcela de catastro
000 | 0000
referencia catastral
0000000AA0000A

DISTRIBUCIÓN DE HOJAS

VIGO ← 1 2 | 3 4 5 | 6 7 | 8 9 10 11 12 13 | 14 15 | 16 → PADRÓN

adif ALTA VELOCIDAD	TÍTULO: PROYECTO DE PROTECCIONES ACÚSTICAS DEL EJE ATLÁNTICO DE ALTA VELOCIDAD. TRAMO: VIGO-PADRÓN	AUTOR DEL PROYECTO: ineco — MARÍA HORTENSIA PÉREZ LÓPEZ	ESCALA ORIGINAL A3: 1:1.000 (Numérica) — 0 10 20m (Gráfica)	FECHA: FEBRERO 2021	TÍTULO DEL PLANO: ANEJO 19. EXPROPIACIONES — PLANOS DE EXPROPIACIONES — SUBTRAMO 5: VILABOA - PONTEVEDRA	Nº DE PLANO: A19.5.4 — Hoja 4 de 16

P:\2017\171874\02_doc_tecnica\02_03_Ejecucion\22_Expropiaciones\GAEIFASE 4_DOC. ADICIONAL\ABIERTO\E-01\A19.5.4_EXPROPIACIONES_subtramo 5.dwg

TÉRMINO MUNICIPAL DE VILABOA

P60

P61

P62

P63

P2019_5_13

P2019_5_14

DISTRIBUCIÓN DE HOJAS

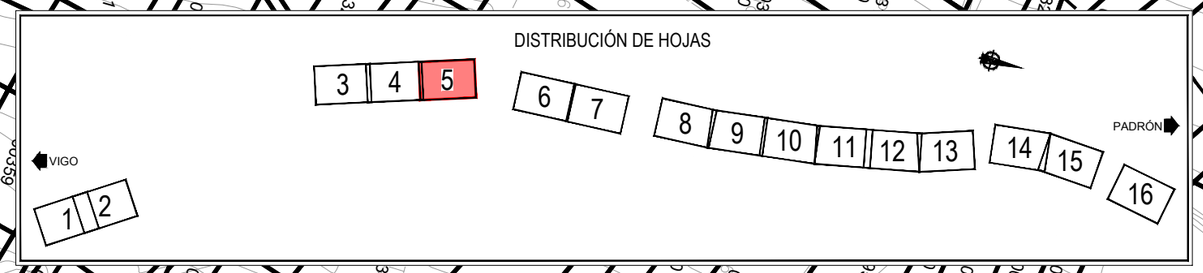

LEYENDA

- Expropiación.
- Servidumbre.
- Ocupación temporal.
- Zona de instalaciones auxiliares.
- Límite ADIF.
- Límite de término municipal.
- Límite de polígono.
- Parcela catastral.
- Subparcela catastral.

Suelo rural: nº de orden 00.0000-0000; nº de polígono de catastro 000; nº de parcela de catastro 0000

Suelo urbanizado: nº de orden 00.0000-0000; referencia catastral 0000000AA0000A

P:\2017\17187402_doc_tecnica\02_03_Ejecución\22_Expropiaciones\GAEIFASE 4_DOC. ADICIONAL\ABIERTOIE-01\A19.5.4_EXPROPIACIONES_subtramo 5.dwg

adif ALTA VELOCIDAD	TÍTULO: PROYECTO DE PROTECCIONES ACÚSTICAS DEL EJE ATLÁNTICO DE ALTA VELOCIDAD. TRAMO: VIGO-PADRÓN	AUTOR DEL PROYECTO: ineco — MARÍA HORTENSIA PÉREZ LÓPEZ	ESCALA ORIGINAL A3: 1:1.000 (Numérica); 0 10 20m (Gráfica)	FECHA: FEBRERO 2021	TÍTULO DEL PLANO: ANEJO 19. EXPROPIACIONES — PLANOS DE EXPROPIACIONES — SUBTRAMO 5: VILABOA - PONTEVEDRA	Nº DE PLANO: A19.5.4 — Hoja 5 de 16

TÉRMINO MUNICIPAL DE VILABOA

N-550

ZIA 4

P64

P65

P2019_5_15

EP-0002

22 + 500

22 + 600

22 + 700

22 + 800

X=530100 Y=4691850

X=530250 Y=4691550

LEYENDA

- Expropiación.
- Servidumbre.
- Ocupación temporal.
- Zona de instalaciones auxiliares.
- Límite ADIF.
- Límite de término municipal.
- Límite de polígono.
- Parcela catastral.
- Subparcela catastral.

Suelo rural: nº de orden 00.0000-0000 (nº de polígono de catastro 000 | nº de parcela de catastro 0000)

Suelo urbanizado: nº de orden 00.0000-0000 / referencia catastral 0000000AA0000A

DISTRIBUCIÓN DE HOJAS

VIGO ← 1 2 | 3 4 5 | 6 7 | 8 9 10 11 12 13 | 14 15 | 16 → PADRÓN

adif ALTA VELOCIDAD	TÍTULO: PROYECTO DE PROTECCIONES ACÚSTICAS DEL EJE ATLÁNTICO DE ALTA VELOCIDAD. TRAMO: VIGO-PADRÓN	AUTOR DEL PROYECTO: ineco — MARÍA HORTENSIA PÉREZ LÓPEZ	ESCALA ORIGINAL A3: 1:1.000 (Numérica) — 0 10 20m (Gráfica)	FECHA: FEBRERO 2021	TÍTULO DEL PLANO: ANEJO 19. EXPROPIACIONES — PLANOS DE EXPROPIACIONES — SUBTRAMO 5: VILABOA - PONTEVEDRA	Nº DE PLANO: A19.5.4 — Hoja 6 de 16

P:\2017\17187402_doc_tecnica\02_03_Ejecución\22_Expropiaciones\GAEIFASE 4_DOC. ADICIONAL\ABIERTOIE-011A19.5.4_EXPROPIACIONES_subtramo 5.dwg

TÉRMINO MUNICIPAL DE VILABOA

N-550

S-36.0583-1114

1	9006

S-36.0583-1115

1	128

P2019_5_16

P2019_5_17

P66 P67 P68 P69

22+900 23+000 23+100 23+200

X=530100 Y=4692280

X=530250 Y=4691950

LEYENDA

- Expropiación.
- Servidumbre.
- Ocupación temporal.
- Zona de instalaciones auxiliares.
- Límite ADIF.
- Límite de término municipal.
- Límite de polígono.
- Parcela catastral.
- Subparcela catastral.

Suelo rural

nº de orden: 00.0000-0000

nº de polígono de catastro: 000 | nº de parcela de catastro: 0000

Suelo urbanizado

nº de orden: 00.0000-0000

referencia catastral: 0000000AA0000A

DISTRIBUCIÓN DE HOJAS

VIGO

1 2 3 4 5 6 7 8 9 10 11 12 13 14 15 16

PADRÓN

adif ALTA VELOCIDAD	TÍTULO: PROYECTO DE PROTECCIONES ACÚSTICAS DEL EJE ATLÁNTICO DE ALTA VELOCIDAD. TRAMO: VIGO-PADRÓN	AUTOR DEL PROYECTO: ineco — MARÍA HORTENSIA PÉREZ LÓPEZ	ESCALA ORIGINAL A3: 1:1.000 (Numérica) — 0 10 20m (Gráfica)	FECHA: FEBRERO 2021	TÍTULO DEL PLANO: ANEJO 19. EXPROPIACIONES — PLANOS DE EXPROPIACIONES — SUBTRAMO 5: VILABOA - PONTEVEDRA	Nº DE PLANO: A19.5.4 — Hoja 7 de 16

P:\2017\17187402_doc_tecnica\02_03_Ejecución\22_Expropiaciones\GAEIFASE 4_DOC. ADICIONAL\ABIERTOIE-01\A19.5.4_EXPROPIACIONES_subtramo 5.dwg

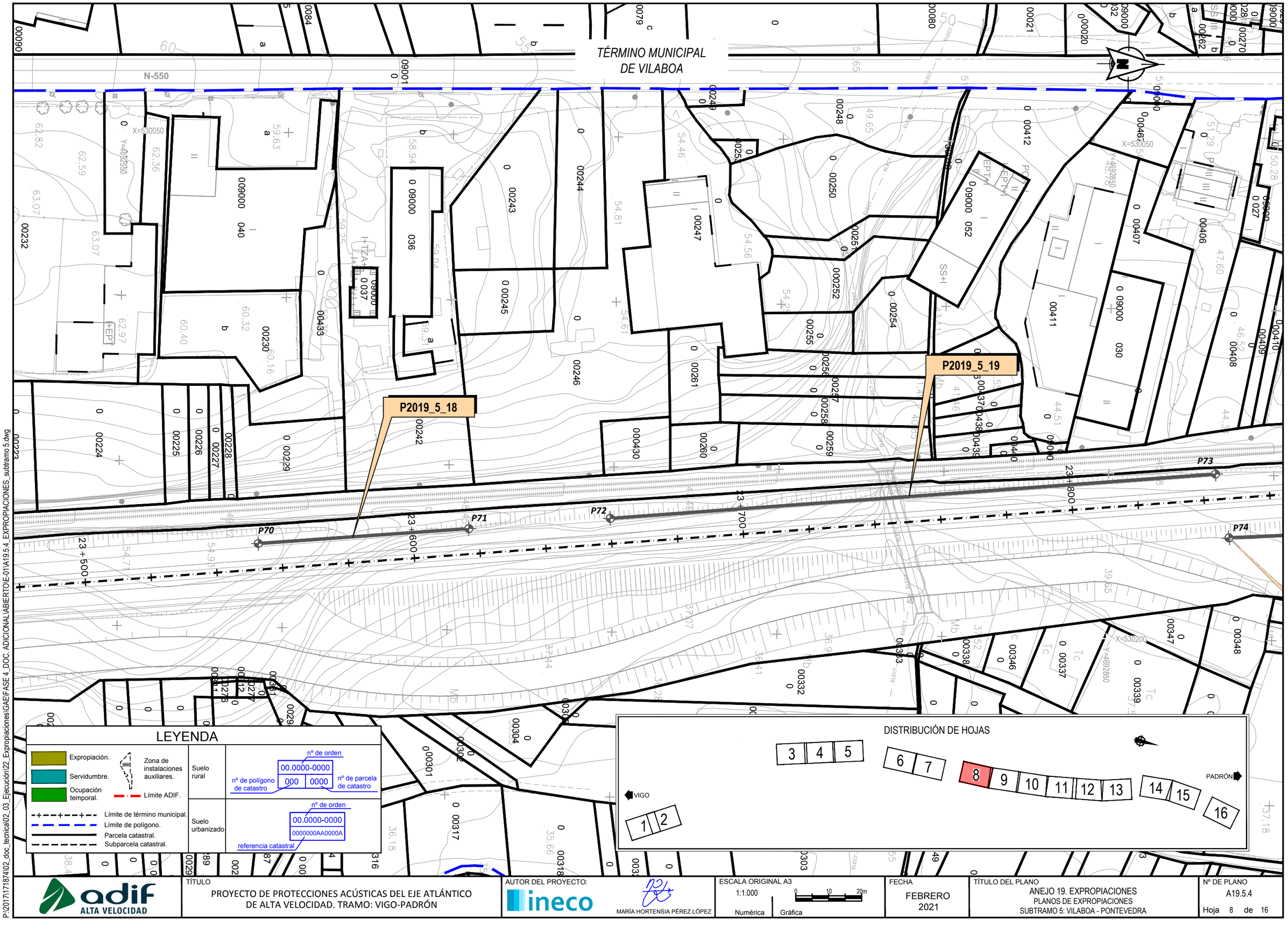

P:\2017\17187402_doc_tecnica\02_03_Ejecucion\22_Expropiaciones\GAEIFASE 4_DOC_ADICIONAL\ABIERTO\E-01\A19.5.4_EXPROPIACIONES_subtramo 5.dwg

adif ALTA VELOCIDAD

TÍTULO
PROYECTO DE PROTECCIONES ACÚSTICAS DEL EJE ATLÁNTICO DE ALTA VELOCIDAD. TRAMO: VIGO-PADRÓN

AUTOR DEL PROYECTO:
ineco
MARÍA HORTENSIA PÉREZ LÓPEZ

ESCALA ORIGINAL A3
1:1.000
Numérica
Gráfica 0 10 20m

FECHA
FEBRERO 2021

TÍTULO DEL PLANO
ANEJO 19. EXPROPIACIONES
PLANOS DE EXPROPIACIONES
SUBTRAMO 5: VILABOA - PONTEVEDRA

Nº DE PLANO
A19.5.4
Hoja 8 de 16

TÉRMINO MUNICIPAL DE VILABOA

P2019_5_20

P2019_5_21

P2019_5_22

P2019_5_23

P2019_5_24

P2019_5_25

S-36.0583-1117

2	273

S-36.0583-1116

2	274

P74 P75 P76 P77 P78 P79 P80 P81 P82 P83 P84

23+900 24+000 24+100 24+200

LEYENDA

- Expropiación.
- Servidumbre.
- Ocupación temporal.
- Zona de instalaciones auxiliares.
- Límite ADIF.
- Límite de término municipal.
- Límite de polígono.
- Parcela catastral.
- Subparcela catastral.

Suelo rural: nº de orden 00.0000-0000; nº de polígono de catastro 000; nº de parcela de catastro 0000

Suelo urbanizado: nº de orden 00.0000-0000; referencia catastral 0000000AA0000A

DISTRIBUCIÓN DE HOJAS

VIGO

1 2 | 3 4 5 | 6 7 | 8 9 10 11 12 13 | 14 15 | 16

PADRÓN

adif ALTA VELOCIDAD	TÍTULO: PROYECTO DE PROTECCIONES ACÚSTICAS DEL EJE ATLÁNTICO DE ALTA VELOCIDAD. TRAMO: VIGO-PADRÓN	AUTOR DEL PROYECTO: ineco — MARÍA HORTENSIA PÉREZ LÓPEZ	ESCALA ORIGINAL A3: 1:1.000 (Numérica); 0 10 20m (Gráfica)	FECHA: FEBRERO 2021	TÍTULO DEL PLANO: ANEJO 19. EXPROPIACIONES — PLANOS DE EXPROPIACIONES — SUBTRAMO 5: VILABOA - PONTEVEDRA	Nº DE PLANO: A19.5.4 — Hoja 9 de 16

P:\2017\171874\02_doc_tecnica\02_03_Ejecución\22_Expropiaciones\GAEIFASE 4_DOC. ADICIONAL\ABIERTO\IE-011A19.5.4_EXPROPIACIONES_subtramo 5.dwg

TÉRMINO MUNICIPAL DE VILABOA

TÉRMINO MUNICIPAL DE PONTEVEDRA

N-550

S-36.0583-1116 | 2 | 274

S-36.0583-1117 | 2 | 273

S-36.0583-0271-C00 | 2 | 264

S-36.0583-1118 | 2 | 403

P2019_5_26

P2019_5_27

P84 P85 P86 P87 P88

24+300 24+400 24+500

X=530000 Y=4693500

X=530150 Y=4693300

LEYENDA

- Expropiación.
- Servidumbre.
- Ocupación temporal.
- Zona de instalaciones auxiliares.
- Límite ADIF.
- Límite de término municipal.
- Límite de polígono.
- Parcela catastral.
- Subparcela catastral.

Suelo rural: nº de orden 00.0000-0000; nº de polígono de catastro 000; nº de parcela de catastro 0000

Suelo urbanizado: nº de orden 00.0000-0000; referencia catastral 0000000AA0000A

DISTRIBUCIÓN DE HOJAS

VIGO

1 2 | 3 4 5 | 6 7 | 8 9 10 11 12 13 | 14 15 | 16

PADRÓN

P:\2017\1717187\4102_doc_tecnica\02_03_Ejecución\22_Expropiaciones\GAE\FASE 4_DOC. ADICIONAL\ABIERTO\E-01\A19.5.4_EXPROPIACIONES_subtramo 5.dwg

adif ALTA VELOCIDAD	TÍTULO: PROYECTO DE PROTECCIONES ACÚSTICAS DEL EJE ATLÁNTICO DE ALTA VELOCIDAD. TRAMO: VIGO-PADRÓN	AUTOR DEL PROYECTO: ineco — MARÍA HORTENSIA PÉREZ LÓPEZ	ESCALA ORIGINAL A3: 1:1.000 (Numérica); 0 10 20m (Gráfica)	FECHA: FEBRERO 2021	TÍTULO DEL PLANO: ANEJO 19. EXPROPIACIONES — PLANOS DE EXPROPIACIONES — SUBTRAMO 5: VILABOA - PONTEVEDRA	Nº DE PLANO: A19.5.4 — Hoja 10 de 16

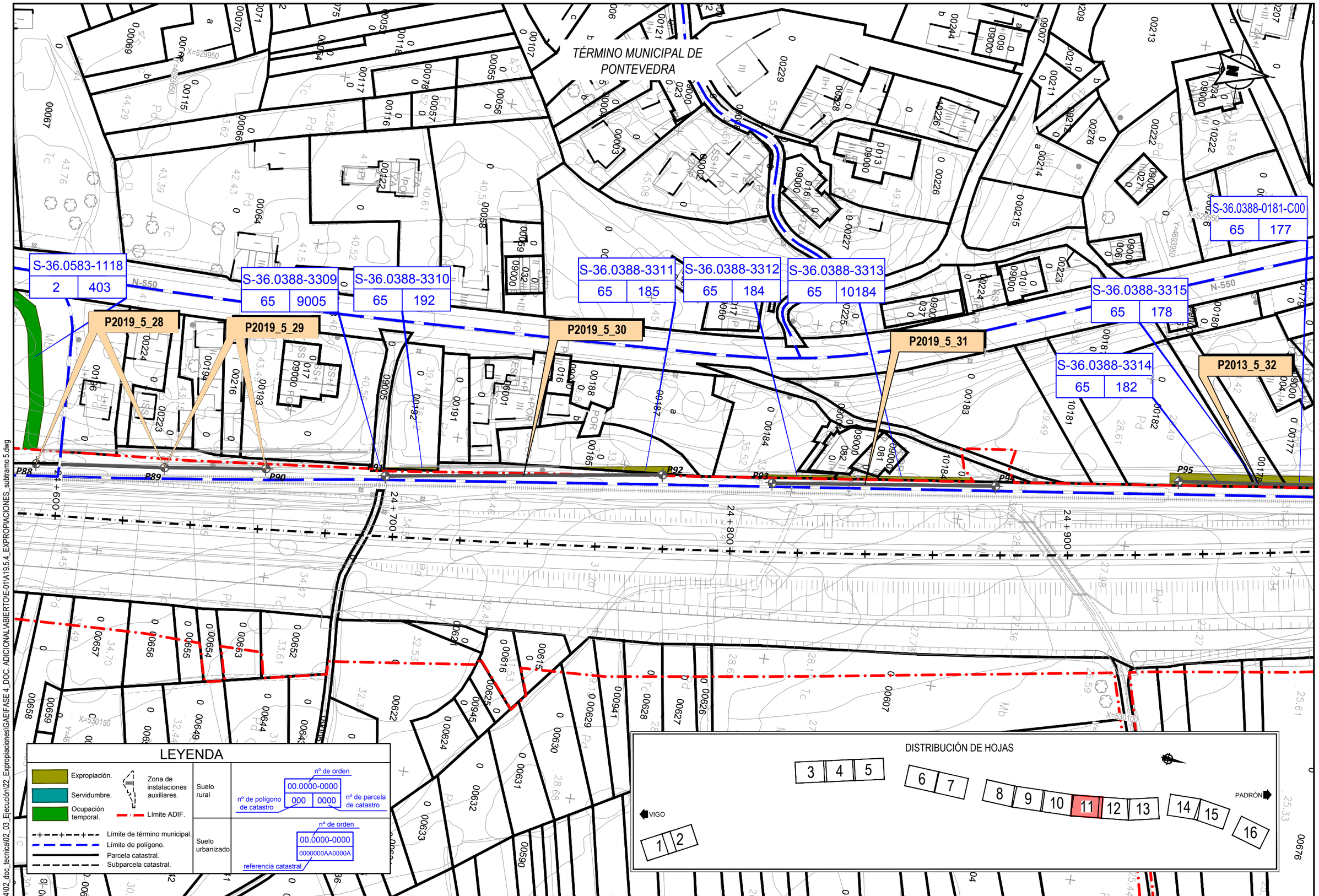

P:\2017\17187402_doc_tecnica\02_03_Ejecución\22_Expropiaciones\GAEIFASE 4_DOC. ADICIONAL\ABIERTO\E-01\A19.5.4_EXPROPIACIONES_subtramo 5.dwg

adif ALTA VELOCIDAD

TÍTULO
PROYECTO DE PROTECCIONES ACÚSTICAS DEL EJE ATLÁNTICO DE ALTA VELOCIDAD. TRAMO: VIGO-PADRÓN

AUTOR DEL PROYECTO:
ineco
MARÍA HORTENSIA PÉREZ LÓPEZ

ESCALA ORIGINAL A3
1:1.000
Numérica
Gráfica
0 10 20m

FECHA
FEBRERO 2021

TÍTULO DEL PLANO
ANEJO 19. EXPROPIACIONES
PLANOS DE EXPROPIACIONES
SUBTRAMO 5: VILABOA - PONTEVEDRA

Nº DE PLANO
A19.5.4
Hoja 11 de 16

TÉRMINO MUNICIPAL DE PONTEVEDRA

N-550

S-36.0388-3314
65 | 182

S-36.0388-3315
65 | 178

S-36.0388-0181-C00
65 | 177

P2013_5_32

P2013_5_33

P95 P96 P97 P98

25+000 25+100 25+200 25+300

X=529950 Y=4693950

X=529900 Y=4694250

LEYENDA

- Expropiación.
- Servidumbre.
- Ocupación temporal.
- Zona de instalaciones auxiliares.
- Límite ADIF.
- Límite de término municipal.
- Límite de polígono.
- Parcela catastral.
- Subparcela catastral.

Suelo rural	nº de orden 00.0000-0000 / nº de polígono de catastro 000 / nº de parcela de catastro 0000
Suelo urbanizado	nº de orden 00.0000-0000 / referencia catastral 0000000AA0000A

DISTRIBUCIÓN DE HOJAS

VIGO

1 2 | 3 4 5 | 6 7 | 8 9 10 11 12 13 | 14 15 16

PADRÓN

P:\2017\171874\02_doc_tecnica\02_03_Ejecución\22_Expropiaciones\GAEI\FASE 4_DOC. ADICIONAL\ABIERTO\E-011A19.5.4_EXPROPIACIONES_subtramo 5.dwg

adif ALTA VELOCIDAD

TÍTULO
PROYECTO DE PROTECCIONES ACÚSTICAS DEL EJE ATLÁNTICO DE ALTA VELOCIDAD. TRAMO: VIGO-PADRÓN

AUTOR DEL PROYECTO:
ineco
MARÍA HORTENSIA PÉREZ LÓPEZ

ESCALA ORIGINAL A3
1:1.000
Numérica
Gráfica 0 10 20m

FECHA
FEBRERO 2021

TÍTULO DEL PLANO
ANEJO 19. EXPROPIACIONES
PLANOS DE EXPROPIACIONES
SUBTRAMO 5: VILABOA - PONTEVEDRA

Nº DE PLANO
A19.5.4
Hoja 12 de 16

TÉRMINO MUNICIPAL DE PONTEVEDRA

N-550

P2013_5_34

P2013_5_35

P2013_5_36

P99 P100 P101 P102 P103 P104

25+300 25+400 25+500 25+600

LEYENDA

- Expropiación.
- Servidumbre.
- Ocupación temporal.
- Zona de instalaciones auxiliares.
- Límite ADIF.
- Límite de término municipal.
- Límite de polígono.
- Parcela catastral.
- Subparcela catastral.

Suelo rural: nº de orden 00.0000-0000; nº de polígono de catastro 000; nº de parcela de catastro 0000

Suelo urbanizado: nº de orden 00.0000-0000; referencia catastral 0000000AA0000A

DISTRIBUCIÓN DE HOJAS

VIGO — PADRÓN

1 2 | 3 4 5 | 6 7 | 8 9 10 11 12 13 | 14 15 | 16

P:\2017\17187\4\02_doc_tecnica\02_03_Ejecucion\22_Expropiaciones\GAEIFASE 4_DOC. ADICIONAL\ABIERTO\E-01\A19.5.4_EXPROPIACIONES_subtramo 5.dwg

adif ALTA VELOCIDAD	TÍTULO: PROYECTO DE PROTECCIONES ACÚSTICAS DEL EJE ATLÁNTICO DE ALTA VELOCIDAD. TRAMO: VIGO-PADRÓN	AUTOR DEL PROYECTO: ineco — MARÍA HORTENSIA PÉREZ LÓPEZ	ESCALA ORIGINAL A3: 1:1.000 (Numérica); 0 10 20m (Gráfica)	FECHA: FEBRERO 2021	TÍTULO DEL PLANO: ANEJO 19. EXPROPIACIONES — PLANOS DE EXPROPIACIONES — SUBTRAMO 5: VILABOA - PONTEVEDRA	Nº DE PLANO: A19.5.4 — Hoja 13 de 16

TÉRMINO MUNICIPAL DE PONTEVEDRA

P2019_5_37

P105

P106

25+900

26+000

26+100

LEYENDA

- Expropiación.
- Servidumbre.
- Ocupación temporal.
- Zona de instalaciones auxiliares.
- Límite ADIF.
- Límite de término municipal.
- Límite de polígono.
- Parcela catastral.
- Subparcela catastral.

Suelo rural: nº de orden 00.0000-0000; nº de polígono de catastro 000; nº de parcela de catastro 0000

Suelo urbanizado: nº de orden 00.0000-0000; referencia catastral 0000000AA0000A

DISTRIBUCIÓN DE HOJAS

VIGO

PADRÓN

1 2 3 4 5 6 7 8 9 10 11 12 13 14 15 16

P:\2017\1718740\02_doc_tecnica\02_03_Ejecución\22_Expropiaciones\GAE\FASE 4_DOC. ADICIONAL\ABIERTO\E-011A19.5.4_EXPROPIACIONES_subtramo 5.dwg

adif ALTA VELOCIDAD	TÍTULO: PROYECTO DE PROTECCIONES ACÚSTICAS DEL EJE ATLÁNTICO DE ALTA VELOCIDAD. TRAMO: VIGO-PADRÓN	AUTOR DEL PROYECTO: ineco — MARÍA HORTENSIA PÉREZ LÓPEZ	ESCALA ORIGINAL A3: 1:1.000 (Numérica); 0 10 20m (Gráfica)	FECHA: FEBRERO 2021	TÍTULO DEL PLANO: ANEJO 19. EXPROPIACIONES. PLANOS DE EXPROPIACIONES. SUBTRAMO 5: VILABOA - PONTEVEDRA	Nº DE PLANO: A19.5.4. Hoja 14 de 16

TÉRMINO MUNICIPAL DE PONTEVEDRA

P2013_5_38

P107

P108

26+200

26+300

26+400

26+500

LEYENDA

- Expropiación.
- Servidumbre.
- Ocupación temporal.
- Zona de instalaciones auxiliares.
- Límite ADIF.
- Límite de término municipal.
- Límite de polígono.
- Parcela catastral.
- Subparcela catastral.

Suelo rural: nº de orden 00.0000-0000; nº de polígono de catastro 000; nº de parcela de catastro 0000

Suelo urbanizado: nº de orden 00.0000-0000; referencia catastral 0000000AA0000A

DISTRIBUCIÓN DE HOJAS

VIGO — 1 2 — 3 4 5 — 6 7 — 8 9 10 11 12 13 — 14 15 16 — PADRÓN

adif ALTA VELOCIDAD	TÍTULO: PROYECTO DE PROTECCIONES ACÚSTICAS DEL EJE ATLÁNTICO DE ALTA VELOCIDAD. TRAMO: VIGO-PADRÓN	AUTOR DEL PROYECTO: ineco — MARÍA HORTENSIA PÉREZ LÓPEZ	ESCALA ORIGINAL A3: 1:1.000 (Numérica); 0 10 20m (Gráfica)	FECHA: FEBRERO 2021	TÍTULO DEL PLANO: ANEJO 19. EXPROPIACIONES — PLANOS DE EXPROPIACIONES — SUBTRAMO 5: VILABOA - PONTEVEDRA	Nº DE PLANO: A19.5.4 — Hoja 15 de 16

P:\2017\17187\02_doc_tecnica\02_03_Ejecucion\22_Expropiaciones\GAEIFASE 4_DOC. ADICIONAL\ABIERTO\E-01\A19.5.4_EXPROPIACIONES_subtramo 5.dwg

TÉRMINO MUNICIPAL DE PONTEVEDRA

P2019_5_39

P2019_5_40

P2019_5_41

S-36.0388-3322
S/N

S-36.0388-3316
62 | 130

P109 P110 P111 P112 P113

26+800 26+900 27+000

LEYENDA

- Expropiación.
- Servidumbre.
- Ocupación temporal.
- Zona de instalaciones auxiliares.
- Límite ADIF.
- Límite de término municipal.
- Límite de polígono.
- Parcela catastral.
- Subparcela catastral.

Suelo rural: nº de orden 00.0000-0000; nº de polígono de catastro 000; nº de parcela de catastro 0000

Suelo urbanizado: nº de orden 00.0000-0000; referencia catastral 0000000AA0000A

DISTRIBUCIÓN DE HOJAS

VIGO

1 2 | 3 4 5 | 6 7 | 8 9 10 11 12 13 | 14 15 | 16

PADRÓN

adif ALTA VELOCIDAD	TÍTULO: PROYECTO DE PROTECCIONES ACÚSTICAS DEL EJE ATLÁNTICO DE ALTA VELOCIDAD. TRAMO: VIGO-PADRÓN	AUTOR DEL PROYECTO: ineco — MARÍA HORTENSIA PÉREZ LÓPEZ	ESCALA ORIGINAL A3: 1:1.000 (Numérica); 0 10 20m (Gráfica)	FECHA: FEBRERO 2021	TÍTULO DEL PLANO: ANEJO 19. EXPROPIACIONES — PLANOS DE EXPROPIACIONES — SUBTRAMO 5: VILABOA - PONTEVEDRA	Nº DE PLANO: A19.5.4 — Hoja 16 de 16

P:\2017\1171874\02_doc_tecnica\02_03_Ejecución\22_Expropiaciones\GAE\FASE 4_DOC. ADICIONAL\ABIERTO\E-01\A19.5.4_EXPROPIACIONES_subtramo 5.dwg

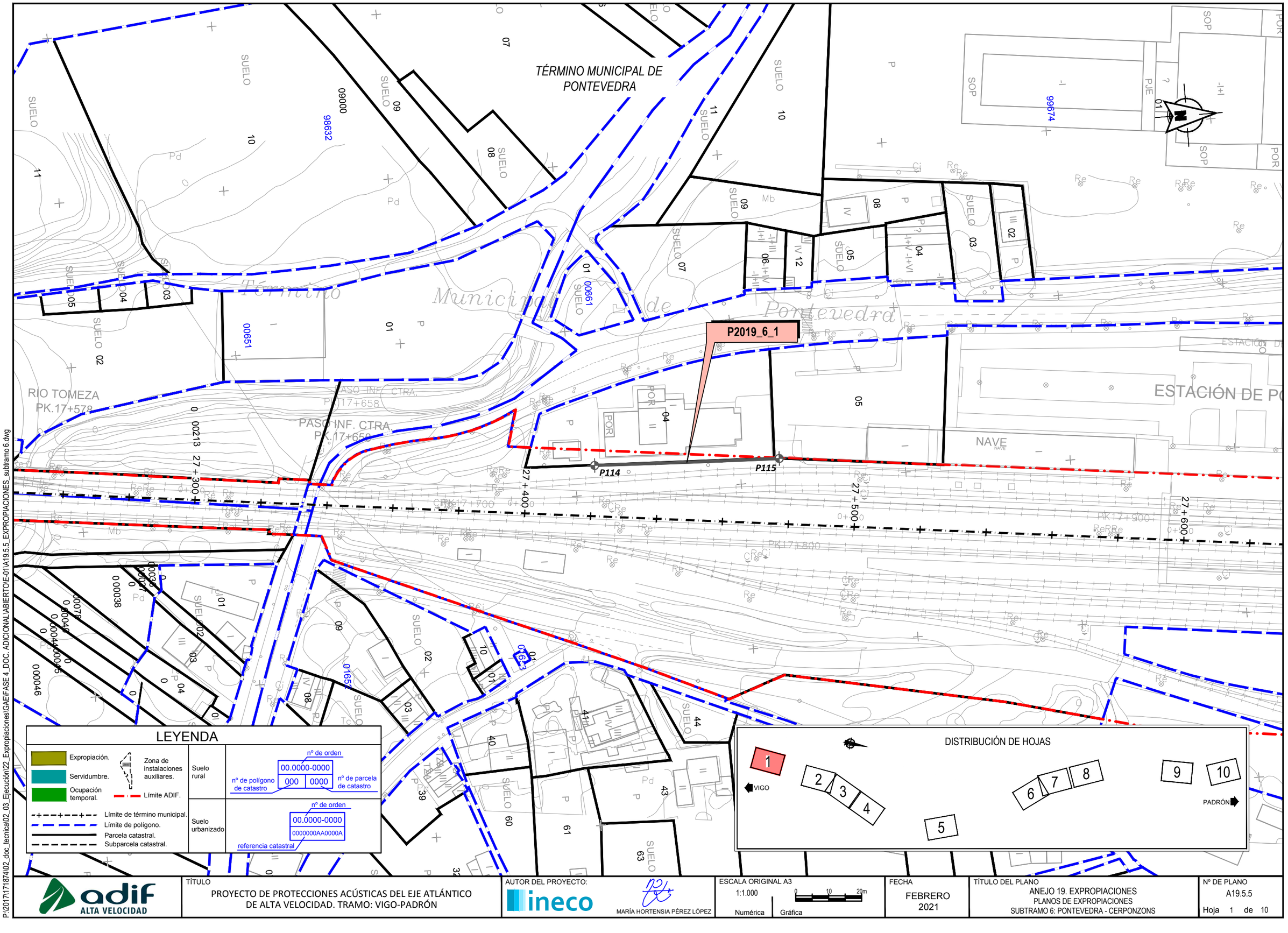

P:\2017\17187402_doc_tecnica\02_03_Ejecución\22_Expropiaciones\GAEI\FASE 4_DOC. ADICIONAL\ABIERTO\E-01\A19.5.5_EXPROPIACIONES_subtramo 6.dwg

adif ALTA VELOCIDAD

TÍTULO
PROYECTO DE PROTECCIONES ACÚSTICAS DEL EJE ATLÁNTICO DE ALTA VELOCIDAD. TRAMO: VIGO-PADRÓN

AUTOR DEL PROYECTO:
ineco
MARÍA HORTENSIA PÉREZ LÓPEZ

ESCALA ORIGINAL A3
1:1.000
Numérica
Gráfica 0 10 20m

FECHA
FEBRERO 2021

TÍTULO DEL PLANO
ANEJO 19. EXPROPIACIONES
PLANOS DE EXPROPIACIONES
SUBTRAMO 6: PONTEVEDRA - CERPONZONS

Nº DE PLANO
A19.5.5
Hoja 1 de 10

S-36.0388-3317
S/N

P2019_6_2

TÉRMINO MUNICIPAL DE PONTEVEDRA

P116 P117

28+000 28+100 28+200 28+300

LEYENDA

- Expropiación.
- Servidumbre.
- Ocupación temporal.
- Zona de instalaciones auxiliares.
- Límite ADIF.
- Límite de término municipal.
- Límite de polígono.
- Parcela catastral.
- Subparcela catastral.

Suelo rural: nº de orden 00.0000-0000; nº de polígono de catastro 000; nº de parcela de catastro 0000

Suelo urbanizado: nº de orden 00.0000-0000; referencia catastral 0000000AA0000A

DISTRIBUCIÓN DE HOJAS

1 2 3 4 5 6 7 8 9 10

VIGO

PADRÓN

adif ALTA VELOCIDAD	TÍTULO: PROYECTO DE PROTECCIONES ACÚSTICAS DEL EJE ATLÁNTICO DE ALTA VELOCIDAD. TRAMO: VIGO-PADRÓN	AUTOR DEL PROYECTO: ineco — MARÍA HORTENSIA PÉREZ LÓPEZ	ESCALA ORIGINAL A3: 1:1.000 (Numérica; Gráfica 0 10 20m)	FECHA: FEBRERO 2021	TÍTULO DEL PLANO: ANEJO 19. EXPROPIACIONES — PLANOS DE EXPROPIACIONES — SUBTRAMO 6: PONTEVEDRA - CERPONZONS	Nº DE PLANO: A19.5.5 — Hoja 2 de 10

P:\2017\171874\02_doc_tecnica\02_03_Ejecución\22_Expropiaciones\GAEI\FASE 4_DOC. ADICIONAL\ABIERTO\E-011A19.5.5_EXPROPIACIONES_subtramo 6.dwg

TÉRMINO MUNICIPAL DE PONTEVEDRA

AMPLIACIÓN CUBRIMIENTO PONTEVEDRA

S-36.0388-3320
S/N

S-36.0388-3321
S/N

CARRETERA N-541

A Pardo

Camino Novo

LEYENDA

- Expropiación.
- Servidumbre.
- Ocupación temporal.
- Zona de instalaciones auxiliares.
- Límite ADIF.
- Límite de término municipal.
- Límite de polígono.
- Parcela catastral.
- Subparcela catastral.

Suelo rural: nº de orden 00.0000-0000; nº de polígono de catastro 000; nº de parcela de catastro 0000

Suelo urbanizado: nº de orden 00.0000-0000; referencia catastral 0000000AA0000A

DISTRIBUCIÓN DE HOJAS

1 2 3 4 5 6 7 8 9 10

VIGO

PADRÓN

adif ALTA VELOCIDAD	TÍTULO: PROYECTO DE PROTECCIONES ACÚSTICAS DEL EJE ATLÁNTICO DE ALTA VELOCIDAD. TRAMO: VIGO-PADRÓN	AUTOR DEL PROYECTO: ineco — MARÍA HORTENSIA PÉREZ LÓPEZ	ESCALA ORIGINAL A3: 1:1.000 (Numérica); 0 10 20m (Gráfica)	FECHA: FEBRERO 2021	TÍTULO DEL PLANO: ANEJO 19. EXPROPIACIONES — PLANOS DE EXPROPIACIONES — SUBTRAMO 6: PONTEVEDRA - CERPONZONS	Nº DE PLANO: A19.5.5 — Hoja 3 de 10

P:\2017\17874\02_doc_tecnica\02_03_Ejecución\22_Expropiaciones\GAEI\FASE 4_DOC. ADICIONAL\ABIERTO\E-01\A19.5.5_EXPROPIACIONES_subtramo 6.dwg

TÉRMINO MUNICIPAL DE PONTEVEDRA

P119

P118

P2019_6_3

S-36.0388-2019-C00
0377039NG3907N

S-36.0388-3318
0377056NG3907N

28+700

28+800

28+900

29+000

LEYENDA

- Expropiación.
- Servidumbre.
- Ocupación temporal.
- Zona de instalaciones auxiliares.
- Límite ADIF.
- Límite de término municipal.
- Límite de polígono.
- Parcela catastral.
- Subparcela catastral.

Suelo rural: nº de orden 00.0000-0000 (nº de polígono de catastro 000 | 0000 nº de parcela de catastro)

Suelo urbanizado: nº de orden 00.0000-0000 / 0000000AA0000A referencia catastral

DISTRIBUCIÓN DE HOJAS

1 2 3 4 5 6 7 8 9 10

VIGO

PADRÓN

P:\2017\171874\02_doc_tecnica\02_03_Ejecucion\22_Expropiaciones\GAEIFASE 4_DOC. ADICIONAL\ABIERTOIE-01\A19.5.5_EXPROPIACIONES_subtramo 6.dwg

adif ALTA VELOCIDAD	TÍTULO: PROYECTO DE PROTECCIONES ACÚSTICAS DEL EJE ATLÁNTICO DE ALTA VELOCIDAD. TRAMO: VIGO-PADRÓN	AUTOR DEL PROYECTO: ineco — MARÍA HORTENSIA PÉREZ LÓPEZ	ESCALA ORIGINAL A3: 1:1.000 (0 10 20m) Numérica / Gráfica	FECHA: FEBRERO 2021	TÍTULO DEL PLANO: ANEJO 19. EXPROPIACIONES — PLANOS DE EXPROPIACIONES — SUBTRAMO 6: PONTEVEDRA - CERPONZONS	Nº DE PLANO: A19.5.5 — Hoja 4 de 10

TÉRMINO MUNICIPAL DE PONTEVEDRA

Término Mu

P120

P121

P2019_6_4

LEYENDA

- Expropiación.
- Servidumbre.
- Ocupación temporal.
- Zona de instalaciones auxiliares.
- Límite ADIF.
- Límite de término municipal.
- Límite de polígono.
- Parcela catastral.
- Subparcela catastral.

Suelo rural: nº de orden 00.0000-0000; nº de polígono de catastro 000; nº de parcela de catastro 0000

Suelo urbanizado: nº de orden 00.0000-0000; referencia catastral 0000000AA0000A

DISTRIBUCIÓN DE HOJAS

1 2 3 4 5 6 7 8 9 10

VIGO

PADRÓN

P:\2017\171874\02_doc_tecnica\02_03_Ejecución\22_Expropiaciones\GAEIFASE 4_DOC. ADICIONAL\ABIERTO\E-01\A19.5.5_EXPROPIACIONES_subtramo 6.dwg

adif ALTA VELOCIDAD

TÍTULO: PROYECTO DE PROTECCIONES ACÚSTICAS DEL EJE ATLÁNTICO DE ALTA VELOCIDAD. TRAMO: VIGO-PADRÓN

AUTOR DEL PROYECTO: ineco — MARÍA HORTENSIA PÉREZ LÓPEZ

ESCALA ORIGINAL A3: 1:1.000 (Numérica); 0 10 20m (Gráfica)

FECHA: FEBRERO 2021

TÍTULO DEL PLANO: ANEJO 19. EXPROPIACIONES — PLANOS DE EXPROPIACIONES — SUBTRAMO 6: PONTEVEDRA - CERPONZONS

Nº DE PLANO: A19.5.5

Hoja 5 de 10

TÉRMINO MUNICIPAL DE PONTEVEDRA

S-36.0388-3134-C01
224 504

S-36.0388-3123-C01
224 176

S-36.0388-3126-C01
224 182

S-36.0388-3124-C01
224 178

S-36.0388-3122-C01
224 173

S-36.0388-3121-C01
224 172

S-36.0388-3319
224 171

P2019_6_5

P123

P122

P124

P125

P126

P127

S-36.0388-3108-C03
224 10157

P2019_6_7

S-36.0388-3236-C01
9800901NH2090S

S-36.0388-3237-C00
9800904NH2090S

P2019_6_6

S-36.0388-3240-C00
9800908NH2090S

S-36.0388-3241-C02
9800905NH2090S

S-36.0388-3239-C00
9800907NH2090S

S-36.0388-3324
S/N

LEYENDA

- Expropiación.
- Servidumbre.
- Ocupación temporal.
- Zona de instalaciones auxiliares.
- Límite ADIF.
- Límite de término municipal.
- Límite de polígono.
- Parcela catastral.
- Subparcela catastral.

Suelo rural: nº de orden 00.0000-0000; nº de polígono de catastro 000; nº de parcela de catastro 0000

Suelo urbanizado: nº de orden 00.0000-0000; referencia catastral 0000000AA0000A

DISTRIBUCIÓN DE HOJAS

1 2 3 4 5 6 7 8 9 10

VIGO

PADRÓN

P:\2017\1717874\02_doc_tecnica\02_03_Ejecución\22_Expropiaciones\GAEIFASE 4_DOC. ADICIONAL\ABIERTOIE-01\A19.5.5_EXPROPIACIONES_subtramo 6.dwg

adif ALTA VELOCIDAD	TÍTULO: PROYECTO DE PROTECCIONES ACÚSTICAS DEL EJE ATLÁNTICO DE ALTA VELOCIDAD. TRAMO: VIGO-PADRÓN	AUTOR DEL PROYECTO: ineco — MARÍA HORTENSIA PÉREZ LÓPEZ	ESCALA ORIGINAL A3: 1:1.000 (Numérica); 0 10 20m (Gráfica)	FECHA: FEBRERO 2021	TÍTULO DEL PLANO: ANEJO 19. EXPROPIACIONES — PLANOS DE EXPROPIACIONES — SUBTRAMO 6: PONTEVEDRA - CERPONZONS

Nº DE PLANO: A19.5.5 — Hoja 6 de 10

TÉRMINO MUNICIPAL DE PONTEVEDRA

P2019_6_8

P2019_6_9

P128

P129

P130

P131

31+400

31+500

31+600

31+700

LEYENDA

- Expropiación.
- Servidumbre.
- Ocupación temporal.
- Zona de instalaciones auxiliares.
- Límite ADIF.
- Límite de término municipal.
- Límite de polígono.
- Parcela catastral.
- Subparcela catastral.

Suelo rural / Suelo urbanizado

nº de orden
00.0000-0000
nº de polígono de catastro | nº de parcela de catastro
referencia catastral
0000000AA0000A

DISTRIBUCIÓN DE HOJAS

1 VIGO | 2 | 3 | 4 | 5 | 6 | 7 | 8 | 9 | 10 PADRÓN

P:\20171171874\02_doc_tecnica\02_03_Ejecución\22_Expropiaciones\GAE\FASE 4_DOC. ADICIONAL\ABIERTO\E-01\A19.5.5_EXPROPIACIONES_subtramo 6.dwg

adif ALTA VELOCIDAD

TÍTULO
PROYECTO DE PROTECCIONES ACÚSTICAS DEL EJE ATLÁNTICO DE ALTA VELOCIDAD. TRAMO: VIGO-PADRÓN

AUTOR DEL PROYECTO:
ineco
MARÍA HORTENSIA PÉREZ LÓPEZ

ESCALA ORIGINAL A3
1:1.000
Numérica
Gráfica 0 10 20m

FECHA
FEBRERO 2021

TÍTULO DEL PLANO
ANEJO 19. EXPROPIACIONES
PLANOS DE EXPROPIACIONES
SUBTRAMO 6: PONTEVEDRA - CERPONZONS

Nº DE PLANO
A19.5.5
Hoja 7 de 10

TÉRMINO MUNICIPAL DE PONTEVEDRA

P2019_6_10

P2019_6_11

P132 P133 P134 P135

31+800 31+900 32+000 32+100

LEYENDA

- Expropiación.
- Servidumbre.
- Ocupación temporal.
- Zona de instalaciones auxiliares.
- Límite ADIF.
- Límite de término municipal.
- Límite de polígono.
- Parcela catastral.
- Subparcela catastral.

Suelo rural: nº de orden 00.0000-0000; nº de polígono de catastro 000; nº de parcela de catastro 0000

Suelo urbanizado: nº de orden 00.0000-0000; referencia catastral 0000000AA0000A

DISTRIBUCIÓN DE HOJAS

1 2 3 4 5 6 7 8 9 10

VIGO

PADRÓN

adif ALTA VELOCIDAD	TÍTULO: PROYECTO DE PROTECCIONES ACÚSTICAS DEL EJE ATLÁNTICO DE ALTA VELOCIDAD. TRAMO: VIGO-PADRÓN	AUTOR DEL PROYECTO: ineco — MARÍA HORTENSIA PÉREZ LÓPEZ	ESCALA ORIGINAL A3: 1:1.000 (Numérica) — 0 10 20m (Gráfica)	FECHA: FEBRERO 2021	TÍTULO DEL PLANO: ANEJO 19. EXPROPIACIONES. PLANOS DE EXPROPIACIONES. SUBTRAMO 6: PONTEVEDRA - CERPONZONS

Nº DE PLANO: A19.5.5 — Hoja 8 de 10

P:\2017\171874\02_doc_tecnica\02_03_Ejecución\22_Expropiaciones\GAEI\FASE 4_DOC. ADICIONAL\ABIERTO\E-01\A19.5.5_EXPROPIACIONES_subtramo 6.dwg

TÉRMINO MUNICIPAL DE PONTEVEDRA

P2019_6_14

P2019_6_12

P2019_6_13

P136 P137 P138 P139 P140 P141

SAN CAYETANO

P.K.221+500

33+000 33+100 33+200 33+300

LEYENDA

- Expropiación.
- Servidumbre.
- Ocupación temporal.
- Zona de instalaciones auxiliares.
- Límite ADIF.
- Límite de término municipal.
- Límite de polígono.
- Parcela catastral.
- Subparcela catastral.

Suelo rural: nº de orden 00.0000-0000 (nº de polígono de catastro 000 | nº de parcela de catastro 0000)

Suelo urbanizado: nº de orden 00.0000-0000 / 0000000AA0000A referencia catastral

DISTRIBUCIÓN DE HOJAS

1 2 3 4 5 6 7 8 9 10

VIGO ← PADRÓN →

adif ALTA VELOCIDAD	TÍTULO: PROYECTO DE PROTECCIONES ACÚSTICAS DEL EJE ATLÁNTICO DE ALTA VELOCIDAD. TRAMO: VIGO-PADRÓN	AUTOR DEL PROYECTO: ineco — MARÍA HORTENSIA PÉREZ LÓPEZ	ESCALA ORIGINAL A3: 1:1.000 (Numérica) — 0 10 20m (Gráfica)	FECHA: FEBRERO 2021	TÍTULO DEL PLANO: ANEJO 19. EXPROPIACIONES. PLANOS DE EXPROPIACIONES. SUBTRAMO 6: PONTEVEDRA - CERPONZONS — Nº DE PLANO: A19.5.5 — Hoja 9 de 10

P:\2017\1717874\02_doc_tecnica\02_03_Ejecución\22_Expropiaciones\GAEIFASE 4_DOC. ADICIONAL\ABIERTOIE-01\A19.5.5_EXPROPIACIONES_subtramo 6.dwg

TÉRMINO MUNICIPAL DE PONTEVEDRA

P142 P143 P144 P145

33+600 33+700 33+800 33+900

S-36.0388-2970-C01
197 127

P2019_6_15 P2019_6_16

LEYENDA

- Expropiación.
- Servidumbre.
- Ocupación temporal.
- Zona de instalaciones auxiliares.
- Límite ADIF.
- Límite de término municipal.
- Límite de polígono.
- Parcela catastral.
- Subparcela catastral.

Suelo rural: nº de orden 00.0000-0000; nº de polígono de catastro 000; nº de parcela de catastro 0000

Suelo urbanizado: nº de orden 00.0000-0000; referencia catastral 0000000AA0000A

DISTRIBUCIÓN DE HOJAS

1 2 3 4 5 6 7 8 9 10

VIGO — PADRÓN

adif ALTA VELOCIDAD	TÍTULO: PROYECTO DE PROTECCIONES ACÚSTICAS DEL EJE ATLÁNTICO DE ALTA VELOCIDAD. TRAMO: VIGO-PADRÓN	AUTOR DEL PROYECTO: ineco — MARÍA HORTENSIA PÉREZ LÓPEZ	ESCALA ORIGINAL A3: 1:1.000 (Numérica); 0 10 20m (Gráfica)	FECHA: FEBRERO 2021	TÍTULO DEL PLANO: ANEJO 19. EXPROPIACIONES. PLANOS DE EXPROPIACIONES. SUBTRAMO 6: PONTEVEDRA - CERPONZONS	Nº DE PLANO: A19.5.5. Hoja 10 de 10

P:\2017\17187\4\02_doc_tecnica\02_03_Ejecucion\22_Expropiaciones\GAE\FASE 4_DOC. ADICIONAL\ABIERTO\E-01\A19.5.5_EXPROPIACIONES_subtramo 6.dwg

TÉRMINO MUNICIPAL DE PONTEVEDRA

RÍO

GANDARA

P2019_7_1

P146

P147

LEYENDA

- Expropiación.
- Servidumbre.
- Ocupación temporal.
- Zona de instalaciones auxiliares.
- Límite ADIF.
- Límite de término municipal.
- Límite de polígono.
- Parcela catastral.
- Subparcela catastral.

Suelo rural	nº de orden 00.0000-0000; nº de polígono de catastro 000; nº de parcela de catastro 0000
Suelo urbanizado	nº de orden 00.0000-0000; referencia catastral 0000000AA0000A

DISTRIBUCIÓN DE HOJAS

VIGO 1 | 2 | 3 4 5 6 7 8 PADRÓN

adif ALTA VELOCIDAD	TÍTULO: PROYECTO DE PROTECCIONES ACÚSTICAS DEL EJE ATLÁNTICO DE ALTA VELOCIDAD. TRAMO: VIGO-PADRÓN	AUTOR DEL PROYECTO: ineco — MARÍA HORTENSIA PÉREZ LÓPEZ	ESCALA ORIGINAL A3: 1:1.000 (Numérica; Gráfica 0 10 20m)	FECHA: FEBRERO 2021	TÍTULO DEL PLANO: ANEJO 19. EXPROPIACIONES — PLANOS DE EXPROPIACIONES — SUBTRAMO 7: CERPONZONS - PORTELA	Nº DE PLANO: A19.5.6 — Hoja 1 de 8

P:\2017\17187402_doc_tecnica\02_03_Ejecución\22_Expropiaciones\GAEIFASE 4_DOC. ADICIONAL\ABIERTO\E-01\A19.5.6_EXPROPIACIONES_subtramo 7.dwg

TÉRMINO MUNICIPAL DE BARRO

ZIA 5

S-36.0025-0501
233 | 327

LEYENDA

- Expropiación.
- Servidumbre.
- Ocupación temporal.
- Zona de instalaciones auxiliares.
- Límite ADIF.
- Límite de término municipal.
- Límite de polígono.
- Parcela catastral.
- Subparcela catastral.

Suelo rural: nº de orden 00.0000-0000 | nº de polígono de catastro 000 | nº de parcela de catastro 0000

Suelo urbanizado: nº de orden 00.0000-0000 | referencia catastral 0000000AA0000A

DISTRIBUCIÓN DE HOJAS

VIGO ← 1 | 2 | 3 | 4 | 5 | 6 | 7 | 8 → PADRÓN

P:\2017\171874\02_doc_tecnica\02_03_Ejecución\22_Expropiaciones\GAEI\FASE 4_DOC. ADICIONAL\ABIERTO\E-011A19.5.6_EXPROPIACIONES_subtramo 7.dwg

adif ALTA VELOCIDAD

TÍTULO
PROYECTO DE PROTECCIONES ACÚSTICAS DEL EJE ATLÁNTICO DE ALTA VELOCIDAD. TRAMO: VIGO-PADRÓN

AUTOR DEL PROYECTO:
ineco
MARÍA HORTENSIA PÉREZ LÓPEZ

ESCALA ORIGINAL A3
1:1.000 (Numérica)
0 10 20m (Gráfica)

FECHA
FEBRERO 2021

TÍTULO DEL PLANO
ANEJO 19. EXPROPIACIONES
PLANOS DE EXPROPIACIONES
SUBTRAMO 7: CERPONZONS - PORTELA

Nº DE PLANO
A19.5.6
Hoja 2 de 8

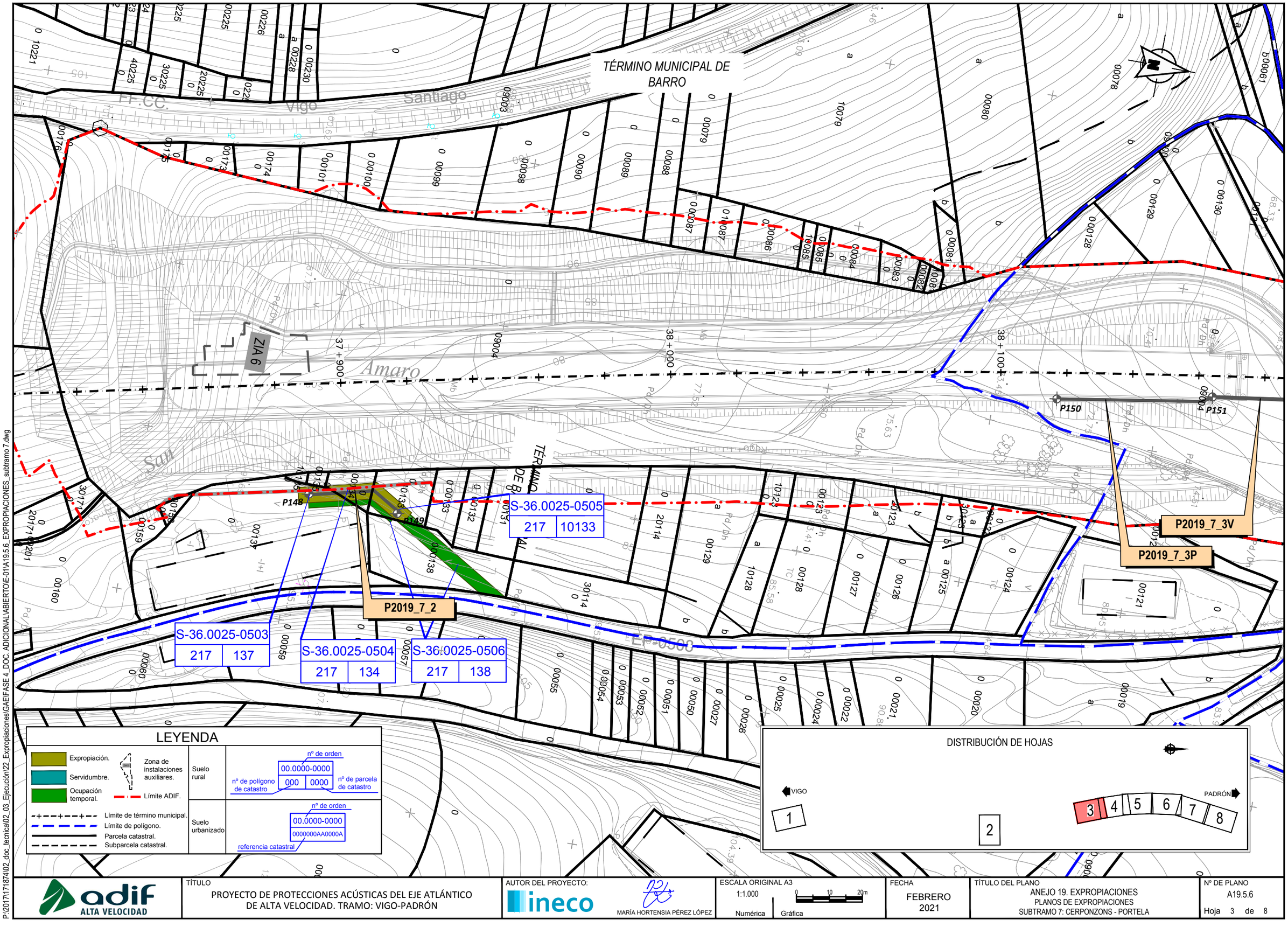

P:\20171\71874102_doc_tecnica\02_03_Ejecución\22_Expropiaciones\GAE\FASE 4_DOC. ADICIONAL\ABIERTO\E-011A19.5.6_EXPROPIACIONES_subtramo 7.dwg

adif ALTA VELOCIDAD	TÍTULO: PROYECTO DE PROTECCIONES ACÚSTICAS DEL EJE ATLÁNTICO DE ALTA VELOCIDAD. TRAMO: VIGO-PADRÓN	AUTOR DEL PROYECTO: ineco — MARÍA HORTENSIA PÉREZ LÓPEZ	ESCALA ORIGINAL A3: 1:1.000 (Numérica); 0 10 20m (Gráfica)	FECHA: FEBRERO 2021	TÍTULO DEL PLANO: ANEJO 19. EXPROPIACIONES — PLANOS DE EXPROPIACIONES — SUBTRAMO 7: CERPONZONS - PORTELA	Nº DE PLANO: A19.5.6 — Hoja 3 de 8

TÉRMINO MUNICIPAL DE BARRO

S-36.0025-0512 | 210 | 20334
S-36.0025-0511 | 210 | 20330
S-36.0025-0544 | 210 | 20332
S-36.0025-0513 | 210 | 20306
S-36.0025-0545 | 210 | 343
S-36.0025-0510 | 210 | 10337
S-36.0025-0541 | 210 | 20333
S-36.0025-0539 | 210 | 20344
S-36.0025-0507 | 210 | 340
S-36.0025-0509 | 210 | 10338
S-36.0025-0543 | 210 | 30305
S-36.0025-0514 | 210 | 324
S-36.0025-0546 | 210 | 345
S-36.0025-0508 | 210 | 10339
S-36.0025-0542 | 210 | 20305
S-36.0025-0515 | 210 | 323
S-36.0025-0547 | 210 | 346
S-36.0025-0516 | 210 | 318
S-36.0025-0518 | 210 | 310

P2019_7_4
P2019_7_5V

P150 P151 P152 P153 P154 P155

38 + 200 38 + 300 38 + 400

LEYENDA

- Expropiación.
- Servidumbre.
- Ocupación temporal.
- Zona de instalaciones auxiliares.
- Límite ADIF.
- Límite de término municipal.
- Límite de polígono.
- Parcela catastral.
- Subparcela catastral.

Suelo rural: nº de orden 00.0000-0000 | nº de polígono de catastro 000 | nº de parcela de catastro 0000

Suelo urbanizado: nº de orden 00.0000-0000 | referencia catastral 0000000AA0000A

DISTRIBUCIÓN DE HOJAS

VIGO ← 1 2 3 4 5 6 7 8 → PADRÓN

TÍTULO: PROYECTO DE PROTECCIONES ACÚSTICAS DEL EJE ATLÁNTICO DE ALTA VELOCIDAD. TRAMO: VIGO-PADRÓN	AUTOR DEL PROYECTO: ineco — MARÍA HORTENSIA PÉREZ LÓPEZ	ESCALA ORIGINAL A3: 1:1.000 (Numérica) 0 10 20m (Gráfica)	FECHA: FEBRERO 2021	TÍTULO DEL PLANO: ANEJO 19. EXPROPIACIONES — PLANOS DE EXPROPIACIONES — SUBTRAMO 7: CERPONZONS - PORTELA	Nº DE PLANO: A19.5.6 — Hoja 4 de 8

P:\2017\17187402_doc_tecnica\02_03_Ejecución\22_Expropiaciones\GAEE-11_Mayo2021\ABIERTO\E-011A19.5.6_EXPROPIACIONES_subtramo 7.dwg

S-36.0025-0542 | 210 | 20305

S-36.0025-0513 | 210 | 20306

S-36.0025-0514 | 210 | 324

S-36.0025-0515 | 210 | 323

S-36.0025-0518 | 210 | 310

S-36.0025-0520 | 210 | 30311

S-36.0025-0519 | 210 | 10312

S-36.0025-0521 | 210 | 30293

S-36.0025-0540 | 210 | 257

S-36.0025-0525 | 210 | 10255

S-36.0025-0526 | 210 | 254

S-36.0025-0522 | 210 | 9003

S-36.0025-0527 | 210 | 20253

S-36.0025-0516 | 210 | 318

S-36.0025-0522 | 210 | 9003

S-36.0025-0523 | 210 | 256

S-36.0025-0524 | 210 | 255

S-36.0025-0528 | 210 | 10252

TÉRMINO MUNICIPAL DE BARRO

P2019_7_5V

P2019_7_5 bis

P155 P156 P153

Estación

LEYENDA

- Expropiación.
- Servidumbre.
- Ocupación temporal.
- Zona de instalaciones auxiliares.
- Límite ADIF.
- Límite de término municipal.
- Límite de polígono.
- Parcela catastral.
- Subparcela catastral.

Suelo rural: nº de orden 00.0000-0000 | nº de polígono de catastro 000 | nº de parcela de catastro 0000

Suelo urbanizado: nº de orden 00.0000-0000 | referencia catastral 0000000AA0000A

DISTRIBUCIÓN DE HOJAS

VIGO 1 2 3 4 5 6 7 8 PADRÓN

P:\2017\17874\02_doc_tecnica\02_03_Ejecución\22_Expropiaciones\GAEIE-11_Mayo2021\ABIERTO\E-011A19.5.6_EXPROPIACIONES_subtramo 7.dwg

adif ALTA VELOCIDAD	TÍTULO: PROYECTO DE PROTECCIONES ACÚSTICAS DEL EJE ATLÁNTICO DE ALTA VELOCIDAD. TRAMO: VIGO-PADRÓN	AUTOR DEL PROYECTO: ineco — MARÍA HORTENSIA PÉREZ LÓPEZ	ESCALA ORIGINAL A3: 1:1.000 (Numérica); 0 10 20m (Gráfica)	FECHA: FEBRERO 2021	TÍTULO DEL PLANO: ANEJO 19. EXPROPIACIONES — PLANOS DE EXPROPIACIONES — SUBTRAMO 7: CERPONZONS - PORTELA	Nº DE PLANO: A19.5.6 — Hoja 5 de 8

TÉRMINO MUNICIPAL DE BARRO

S-36.0025-0529
202 | 9001

S-36.0025-0530
202 | 234

Tramo de Pantalla Existente 32
(H=2,5 m; L=93 m) a desmantelar en 30 m

Pantalla existente 32

P2019_7_8

P2019_7_6

P2019_7_7

P118 P159 P160 P161 P162 P163

LEYENDA

- Expropiación.
- Servidumbre.
- Ocupación temporal.
- Zona de instalaciones auxiliares.
- Límite ADIF.
- Límite de término municipal.
- Límite de polígono.
- Parcela catastral.
- Subparcela catastral.

Suelo rural: nº de orden 00.0000-0000; nº de polígono de catastro 000; nº de parcela de catastro 0000

Suelo urbanizado: nº de orden 00.0000-0000; referencia catastral 0000000AA0000A

DISTRIBUCIÓN DE HOJAS

VIGO 1 2 3 4 5 6 7 8 PADRÓN

P:\2017\17187402_doc_tecnica\02_03_Ejecución\22_Expropiaciones\GAEIFASE 4_DOC. ADICIONAL\ABIERTO\E-01\A19.5.6_EXPROPIACIONES_subtramo 7.dwg

adif ALTA VELOCIDAD

TÍTULO
PROYECTO DE PROTECCIONES ACÚSTICAS DEL EJE ATLÁNTICO DE ALTA VELOCIDAD. TRAMO: VIGO-PADRÓN

AUTOR DEL PROYECTO:
ineco
MARÍA HORTENSIA PÉREZ LÓPEZ

ESCALA ORIGINAL A3
1:1.000 (Numérica) 0 10 20m (Gráfica)

FECHA
FEBRERO 2021

TÍTULO DEL PLANO
ANEJO 19. EXPROPIACIONES
PLANOS DE EXPROPIACIONES
SUBTRAMO 7: CERPONZONS - PORTELA

Nº DE PLANO
A19.5.6
Hoja 6 de 8

TÉRMINO MUNICIPAL DE BARRO

FF.CC.

Vigo

Santiago

39+200

39+300

39+400

39+500

P164

P165

P2019_7_9

LEYENDA

- Expropiación.
- Servidumbre.
- Ocupación temporal.
- Zona de instalaciones auxiliares.
- Límite ADIF.
- Límite de término municipal.
- Límite de polígono.
- Parcela catastral.
- Subparcela catastral.

Suelo rural: nº de orden 00.0000-0000; nº de polígono de catastro 000; nº de parcela de catastro 0000

Suelo urbanizado: nº de orden 00.0000-0000; referencia catastral 0000000AA0000A

DISTRIBUCIÓN DE HOJAS

VIGO 1 2 3 4 5 6 7 8 PADRÓN

P:\2017\17187402_doc_tecnica\02_03_Ejecución\22_Expropiaciones\GAEIFASE 4_DOC. ADICIONAL\ABIERTO\E-011A19.5.6_EXPROPIACIONES_subtramo 7.dwg

adif ALTA VELOCIDAD	TÍTULO: PROYECTO DE PROTECCIONES ACÚSTICAS DEL EJE ATLÁNTICO DE ALTA VELOCIDAD. TRAMO: VIGO-PADRÓN	AUTOR DEL PROYECTO: ineco — MARÍA HORTENSIA PÉREZ LÓPEZ	ESCALA ORIGINAL A3: 1:1.000 (Numérica); 0 10 20m (Gráfica)	FECHA: FEBRERO 2021	TÍTULO DEL PLANO: ANEJO 19. EXPROPIACIONES. PLANOS DE EXPROPIACIONES. SUBTRAMO 7: CERPONZONS - PORTELA	Nº DE PLANO: A19.5.6. Hoja 7 de 8

TÉRMINO MUNICIPAL DE BARRO

FF.CC. Vigo - Santiago

Rego

P166 P167 P168

P2019_7_10P

P2019_7_10V

39 + 500 39 + 600 39 + 700 39 + 800

LEYENDA

- Expropiación.
- Servidumbre.
- Ocupación temporal.
- Zona de instalaciones auxiliares.
- Límite ADIF.
- Límite de término municipal.
- Límite de polígono.
- Parcela catastral.
- Subparcela catastral.

Suelo rural / Suelo urbanizado

nº de orden: 00.0000-0000

nº de polígono de catastro: 000 | nº de parcela de catastro: 0000

referencia catastral: 0000000AA0000A

DISTRIBUCIÓN DE HOJAS

VIGO ← 1 2 3 4 5 6 7 8 → PADRÓN

adif ALTA VELOCIDAD	TÍTULO: PROYECTO DE PROTECCIONES ACÚSTICAS DEL EJE ATLÁNTICO DE ALTA VELOCIDAD. TRAMO: VIGO-PADRÓN	AUTOR DEL PROYECTO: ineco — MARÍA HORTENSIA PÉREZ LÓPEZ	ESCALA ORIGINAL A3: 1:1.000 (Numérica) — 0 10 20m (Gráfica)	FECHA: FEBRERO 2021	TÍTULO DEL PLANO: ANEJO 19. EXPROPIACIONES. PLANOS DE EXPROPIACIONES. SUBTRAMO 7: CERPONZONS - PORTELA	Nº DE PLANO: A19.5.6. Hoja 8 de 8

P:\2017\171874\02_doc_tecnica\02_03_Ejecución\22_Expropiaciones\GAEIFASE 4_DOC. ADICIONAL\ABIERTOIE-01\A19.5.6_EXPROPIACIONES_subtramo 7.dwg

TÉRMINO MUNICIPAL DE BARRO

S-36.0025-0531
515 | 2286

S-36.0025-0532
515 | 2289

S-36.0025-0533
515 | 9001

S-36.0025-0534
514 | 9004

S-36.0025-0535
514 | 2231

S-36.0025-0536
514 | 2232

S-36.0025-0537
514 | 2233

P2019_8_1

P169

SANTIAGO (PORTUGUÉS) DE

CAMINO

LEYENDA

- Expropiación.
- Servidumbre.
- Ocupación temporal.
- Zona de instalaciones auxiliares.
- Límite ADIF.
- Límite de término municipal.
- Límite de polígono.
- Parcela catastral.
- Subparcela catastral.

Suelo rural: 00.0000-0000 (nº de orden) | 000 (nº de polígono de catastro) | 0000 (nº de parcela de catastro)

Suelo urbanizado: 00.0000-0000 (nº de orden) | 0000000AA0000A (referencia catastral)

DISTRIBUCIÓN DE HOJAS

PADRÓN — 1 — 2 — VIGO — 3

P:\2017\17187\02_doc_tecnica\02_03_Ejecución\22_Expropiaciones\GAEIFASE 4_DOC. ADICIONAL\ABIERTOIE-01\A19.5.7_EXPROPIACIONES_subtramo 8.dwg

adif ALTA VELOCIDAD

TÍTULO
PROYECTO DE PROTECCIONES ACÚSTICAS DEL EJE ATLÁNTICO DE ALTA VELOCIDAD. TRAMO: VIGO-PADRÓN

AUTOR DEL PROYECTO:
ineco
MARÍA HORTENSIA PÉREZ LÓPEZ

ESCALA ORIGINAL A3
1:1.000 (0 10 20m)
Numérica | Gráfica

FECHA
FEBRERO 2021

TÍTULO DEL PLANO
ANEJO 19. EXPROPIACIONES
PLANOS DE EXPROPIACIONES
SUBTRAMO 8: PORTELA - PORTAS

Nº DE PLANO
A19.5.7
Hoja 1 de 3

S-36.0025-0533
515 | 9001

S-36.0025-0534
514 | 9004

S-36.0025-0535
514 | 2231

S-36.0025-0536
514 | 2232

S-36.0025-0537
514 | 2233

S-36.0025-0538
514 | 2234

TÉRMINO MUNICIPAL DE BARRO

P2019_8_1

P170

40+700

40+000

SANTIAGO (PORTUGUES)

LEYENDA

- Expropiación.
- Servidumbre.
- Ocupación temporal.
- Zona de instalaciones auxiliares.
- Límite ADIF.
- Límite de término municipal.
- Límite de polígono.
- Parcela catastral.
- Subparcela catastral.

Suelo rural: nº de orden 00.0000-0000 | nº de polígono de catastro 000 | nº de parcela de catastro 0000

Suelo urbanizado: nº de orden 00.0000-0000 | referencia catastral 0000000AA0000A

DISTRIBUCIÓN DE HOJAS

PADRÓN — VIGO

1 — 2 — 3

P:\2017\171874\02_doc_tecnica\02_03_Ejecucion\22_Expropiaciones\GAEIFASE 4_DOC. ADICIONAL\ABIERTOIE-01\A19.5.7_EXPROPIACIONES_subtramo 8.dwg

adif ALTA VELOCIDAD

TÍTULO
PROYECTO DE PROTECCIONES ACÚSTICAS DEL EJE ATLÁNTICO DE ALTA VELOCIDAD. TRAMO: VIGO-PADRÓN

AUTOR DEL PROYECTO:
ineco
MARÍA HORTENSIA PÉREZ LÓPEZ

ESCALA ORIGINAL A3
1:1.000
0 10 20m
Numérica Gráfica

FECHA
FEBRERO 2021

TÍTULO DEL PLANO
ANEJO 19. EXPROPIACIONES
PLANOS DE EXPROPIACIONES
SUBTRAMO 8: PORTELA - PORTAS

Nº DE PLANO
A19.5.7
Hoja 2 de 3

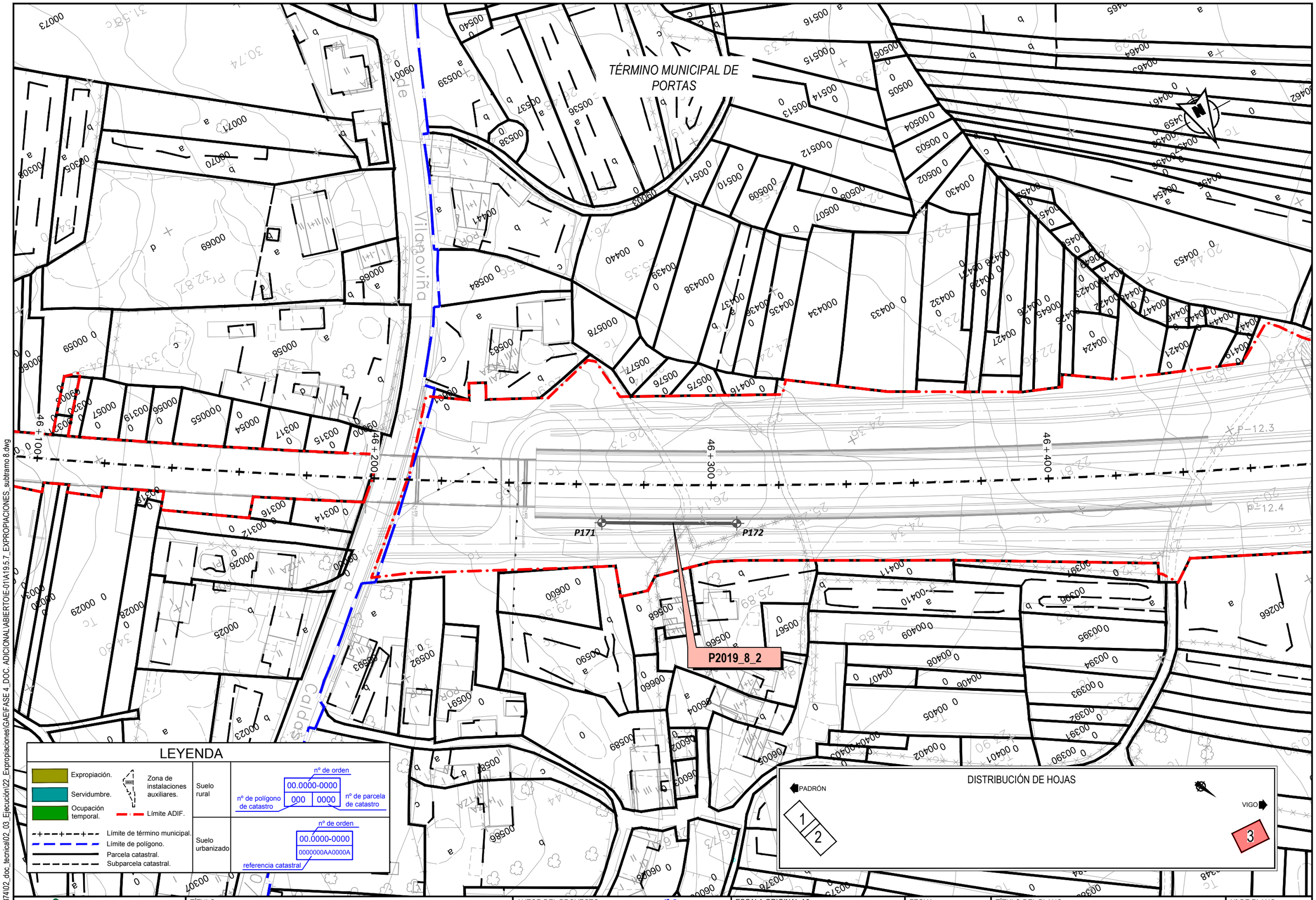

P:\2017\171874\02_doc_tecnica\02_03_Ejecución\22_Expropiaciones\GAE\FASE 4_DOC. ADICIONAL\ABIERTO\E-01\A19.5.7_EXPROPIACIONES_subtramo 8.dwg

adif ALTA VELOCIDAD	TÍTULO PROYECTO DE PROTECCIONES ACÚSTICAS DEL EJE ATLÁNTICO DE ALTA VELOCIDAD. TRAMO: VIGO-PADRÓN	AUTOR DEL PROYECTO: ineco MARÍA HORTENSIA PÉREZ LÓPEZ	ESCALA ORIGINAL A3 1:1.000 Numérica Gráfica	FECHA FEBRERO 2021	TÍTULO DEL PLANO ANEJO 19. EXPROPIACIONES PLANOS DE EXPROPIACIONES SUBTRAMO 8: PORTELA - PORTAS	Nº DE PLANO A19.5.7 Hoja 3 de 3

TÉRMINO MUNICIPAL
DE CALDAS DE REIS

S-36.0059-0001
207 | 20231

S-36.0059-0002
207 | 20230

S-36.0059-0003
207 | 10229

S-36.0059-0004
207 | 228

S-36.0059-0008
207 | 20225

S-36.0059-0007
207 | 10226

S-36.0059-0009
207 | 10227

S-36.0059-0010
206 | 10298

S-36.0059-0006
207 | 9006

S-36.0059-0005
207 | 9001

P2019_9_1

P1736

P1740

47+600

47+700

47+800

47+900

Francos

Cruceiro

LEYENDA

- Expropiación.
- Servidumbre.
- Ocupación temporal.
- Zona de instalaciones auxiliares.
- Límite ADIF.
- Límite de término municipal.
- Límite de polígono.
- Parcela catastral.
- Subparcela catastral.

Suelo rural: nº de orden 00.0000-0000 | nº de polígono de catastro 000 | nº de parcela de catastro 0000

Suelo urbanizado: nº de orden 00.0000-0000 | referencia catastral 0000000AA0000A

DISTRIBUCIÓN DE HOJAS

VIGO 6 5 4 3 2 1 PADRÓN

adif ALTA VELOCIDAD	TÍTULO: PROYECTO DE PROTECCIONES ACÚSTICAS DEL EJE ATLÁNTICO DE ALTA VELOCIDAD. TRAMO: VIGO-PADRÓN	AUTOR DEL PROYECTO: ineco — MARÍA HORTENSIA PÉREZ LÓPEZ	ESCALA ORIGINAL A3: 1:1.000 (Numérica); 0 10 20m (Gráfica)	FECHA: FEBRERO 2021	TÍTULO DEL PLANO: ANEJO 19. EXPROPIACIONES. PLANOS DE EXPROPIACIONES. SUBTRAMO 9: PORTAS - VILAGARCÍA DE AROUSA	Nº DE PLANO: A19.5.8. Hoja 1 de 6

P:\2017\171874\02_doc_tecnica\02_03_Ejecución\22_Expropiaciones\GAEI\FASE 4_DOC. ADICIONAL\ABIERTO\E-011A19.5.8_EXPROPIACIONES_subtramo 9.dwg

TÉRMINO MUNICIPAL DE CALDAS DE REIS

TÉRMINO MUNICIPAL DE CALDAS DE REIS

P1740

47 + 900

48 + 000

48 + 100

48 + 200

ZIA 7

LEYENDA

- Expropiación.
- Servidumbre.
- Ocupación temporal.
- Zona de instalaciones auxiliares.
- Límite ADIF.
- Límite de término municipal.
- Límite de polígono.
- Parcela catastral.
- Subparcela catastral.

Suelo rural

nº de orden
00.0000-0000
nº de polígono de catastro
000
0000
nº de parcela de catastro

Suelo urbanizado

nº de orden
00.0000-0000
0000000AA0000A
referencia catastral

DISTRIBUCIÓN DE HOJAS

VIGO

6 5

4 3

2 1

PADRÓN

P:\2017\17187402_doc_tecnico\02_03_Ejecución\22_Expropiaciones\GAEIFASE 4_DOC. ADICIONAL\ABIERTO\E-011A19.5.8_EXPROPIACIONES_subtramo 9.dwg

adif ALTA VELOCIDAD

TÍTULO
PROYECTO DE PROTECCIONES ACÚSTICAS DEL EJE ATLÁNTICO DE ALTA VELOCIDAD. TRAMO: VIGO-PADRÓN

AUTOR DEL PROYECTO:
ineco
MARÍA HORTENSIA PÉREZ LÓPEZ

ESCALA ORIGINAL A3
1:1.000
Numérica
0 10 20m
Gráfica

FECHA
FEBRERO 2021

TÍTULO DEL PLANO
ANEJO 19. EXPROPIACIONES
PLANOS DE EXPROPIACIONES
SUBTRAMO 9: PORTAS - VILAGARCÍA DE AROUSA

Nº DE PLANO
A19.5.8
Hoja 2 de 6

TÉRMINO MUNICIPAL DE VILAGARCÍA DE AROUSA

P2019_9_2

P2019_9_3

P2019_9_4

P2019_9_5

P173 P174 P175 P176 P177 P178 P179

51+100 51+200 51+300 51+400

LEYENDA

- Expropiación.
- Servidumbre.
- Ocupación temporal.
- Zona de instalaciones auxiliares.
- Límite ADIF.
- Límite de término municipal.
- Límite de polígono.
- Parcela catastral.
- Subparcela catastral.

Suelo rural: nº de orden 00.0000-0000; nº de polígono de catastro 000; nº de parcela de catastro 0000

Suelo urbanizado: nº de orden 00.0000-0000; referencia catastral 0000000AA0000A

DISTRIBUCIÓN DE HOJAS

VIGO 6 5 4 3 2 1 PADRÓN

P:\2017\17187\02_doc_tecnica\02_03_Ejecución\22_Expropiaciones\GAEIFASE 4_DOC. ADICIONAL\ABIERTOIE-01\A19.5.8_EXPROPIACIONES_subtramo 9.dwg

adif ALTA VELOCIDAD

TÍTULO
PROYECTO DE PROTECCIONES ACÚSTICAS DEL EJE ATLÁNTICO DE ALTA VELOCIDAD. TRAMO: VIGO-PADRÓN

AUTOR DEL PROYECTO:
ineco
MARÍA HORTENSIA PÉREZ LÓPEZ

ESCALA ORIGINAL A3
1:1.000
0 10 20m
Numérica Gráfica

FECHA
FEBRERO 2021

TÍTULO DEL PLANO
ANEJO 19. EXPROPIACIONES
PLANOS DE EXPROPIACIONES
SUBTRAMO 9: PORTAS - VILAGARCÍA DE AROUSA

Nº DE PLANO
A19.5.8
Hoja 3 de 6

TÉRMINO MUNICIPAL DE VILAGARCÍA DE AROUSA

P180

P181

P2019_9_6

S-36.0600-1501
S/N

LEYENDA

- Expropiación.
- Servidumbre.
- Ocupación temporal.
- Zona de instalaciones auxiliares.
- Límite ADIF.
- Límite de término municipal.
- Límite de polígono.
- Parcela catastral.
- Subparcela catastral.

Suelo rural: nº de orden 00.0000-0000 (nº de polígono de catastro 000 | nº de parcela de catastro 0000)

Suelo urbanizado: nº de orden 00.0000-0000 / 0000000AA0000A (referencia catastral)

DISTRIBUCIÓN DE HOJAS

VIGO — 6 | 5 — 4 | 3 — 2 | 1 — PADRÓN

adif ALTA VELOCIDAD	TÍTULO: PROYECTO DE PROTECCIONES ACÚSTICAS DEL EJE ATLÁNTICO DE ALTA VELOCIDAD. TRAMO: VIGO-PADRÓN	AUTOR DEL PROYECTO: ineco — MARÍA HORTENSIA PÉREZ LÓPEZ	ESCALA ORIGINAL A3: 1:1.000 (Numérica); 0 10 20m (Gráfica)	FECHA: FEBRERO 2021	TÍTULO DEL PLANO: ANEJO 19. EXPROPIACIONES — PLANOS DE EXPROPIACIONES — SUBTRAMO 9: PORTAS - VILAGARCÍA DE AROUSA	Nº DE PLANO: A19.5.8 — Hoja 4 de 6

P:\2017\17187402_doc_tecnica\02_03_Ejecucion\22_Expropiaciones\GAEIFASE 4_DOC. ADICIONAL\ABIERTOIE-01\A19.5.8_EXPROPIACIONES_subtramo 9.dwg

TÉRMINO MUNICIPAL DE VILAGARCÍA DE AROUSA

S-36.0600-1506
0762201NH2106S

P2019_9_8

S-36.0600-1507
S/N

S-36.0600-1508
20 | 9001

P2019_9_10

P184 P185 P188 P189

52+600 52+700 52+800

P182 P183 P186 P187

P2019_9_7

P2019_9_9

S-36.0600-1502
21 | 9001

S-36.0600-1503
0663204NH2106S

S-36.0600-1504
S/N

S-36.0600-1505
S/N

S-36.0600-1509
0365934NH2106N

S-36.0600-1511
0762301NH2106S

LEYENDA

- Expropiación.
- Servidumbre.
- Ocupación temporal.
- Zona de instalaciones auxiliares.
- Límite ADIF.
- Límite de término municipal.
- Límite de polígono.
- Parcela catastral.
- Subparcela catastral.

Suelo rural / Suelo urbanizado

nº de orden
00.0000-0000
nº de polígono de catastro | nº de parcela de catastro
referencia catastral
0000000AA0000A

DISTRIBUCIÓN DE HOJAS

VIGO — 6 5 — 4 3 — 2 1 — PADRÓN

adif ALTA VELOCIDAD	TÍTULO: PROYECTO DE PROTECCIONES ACÚSTICAS DEL EJE ATLÁNTICO DE ALTA VELOCIDAD. TRAMO: VIGO-PADRÓN	AUTOR DEL PROYECTO: ineco — MARÍA HORTENSIA PÉREZ LÓPEZ	ESCALA ORIGINAL A3: 1:1.000 (Numérica) — 0 10 20m (Gráfica)	FECHA: FEBRERO 2021	TÍTULO DEL PLANO: ANEJO 19. EXPROPIACIONES — PLANOS DE EXPROPIACIONES — SUBTRAMO 9: PORTAS - VILAGARCÍA DE AROUSA	Nº DE PLANO: A19.5.8 — Hoja 5 de 6

P:\20171171874\02_doc_tecnica\02_03_Ejecución\22_Expropiaciones\GAE\FASE 4_DOC. ADICIONAL\ABIERTOIE-01\A19.5.8_EXPROPIACIONES_subtramo 9.dwg

TÉRMINO MUNICIPAL DE
VILAGARCÍA DE AROUSA

P2019_9_10

P189

52 + 900

53 + 000

53 + 100

53 + 200

LEYENDA

- Expropiación.
- Servidumbre.
- Ocupación temporal.
- Zona de instalaciones auxiliares.
- Límite ADIF.
- Límite de término municipal.
- Límite de polígono.
- Parcela catastral.
- Subparcela catastral.

Suelo rural: nº de orden 00.0000-0000; nº de polígono de catastro 000; nº de parcela de catastro 0000

Suelo urbanizado: nº de orden 00.0000-0000; referencia catastral 0000000AA0000A

DISTRIBUCIÓN DE HOJAS

VIGO — 6 5 — 4 3 — 2 1 — PADRÓN

adif ALTA VELOCIDAD	TÍTULO: PROYECTO DE PROTECCIONES ACÚSTICAS DEL EJE ATLÁNTICO DE ALTA VELOCIDAD. TRAMO: VIGO-PADRÓN	AUTOR DEL PROYECTO: ineco — MARÍA HORTENSIA PÉREZ LÓPEZ	ESCALA ORIGINAL A3: 1:1.000 (Numérica); 0 10 20m (Gráfica)	FECHA: FEBRERO 2021	TÍTULO DEL PLANO: ANEJO 19. EXPROPIACIONES — PLANOS DE EXPROPIACIONES — SUBTRAMO 9: PORTAS - VILAGARCÍA DE AROUSA	Nº DE PLANO: A19.5.8 — Hoja 6 de 6

P:\2017\171874\02_doc_tecnica\02_03_Ejecución\22_Expropiaciones\GAE\FASE 4_DOC. ADICIONAL\ABIERTO\E-011A19.5.8_EXPROPIACIONES_subtramo 9.dwg

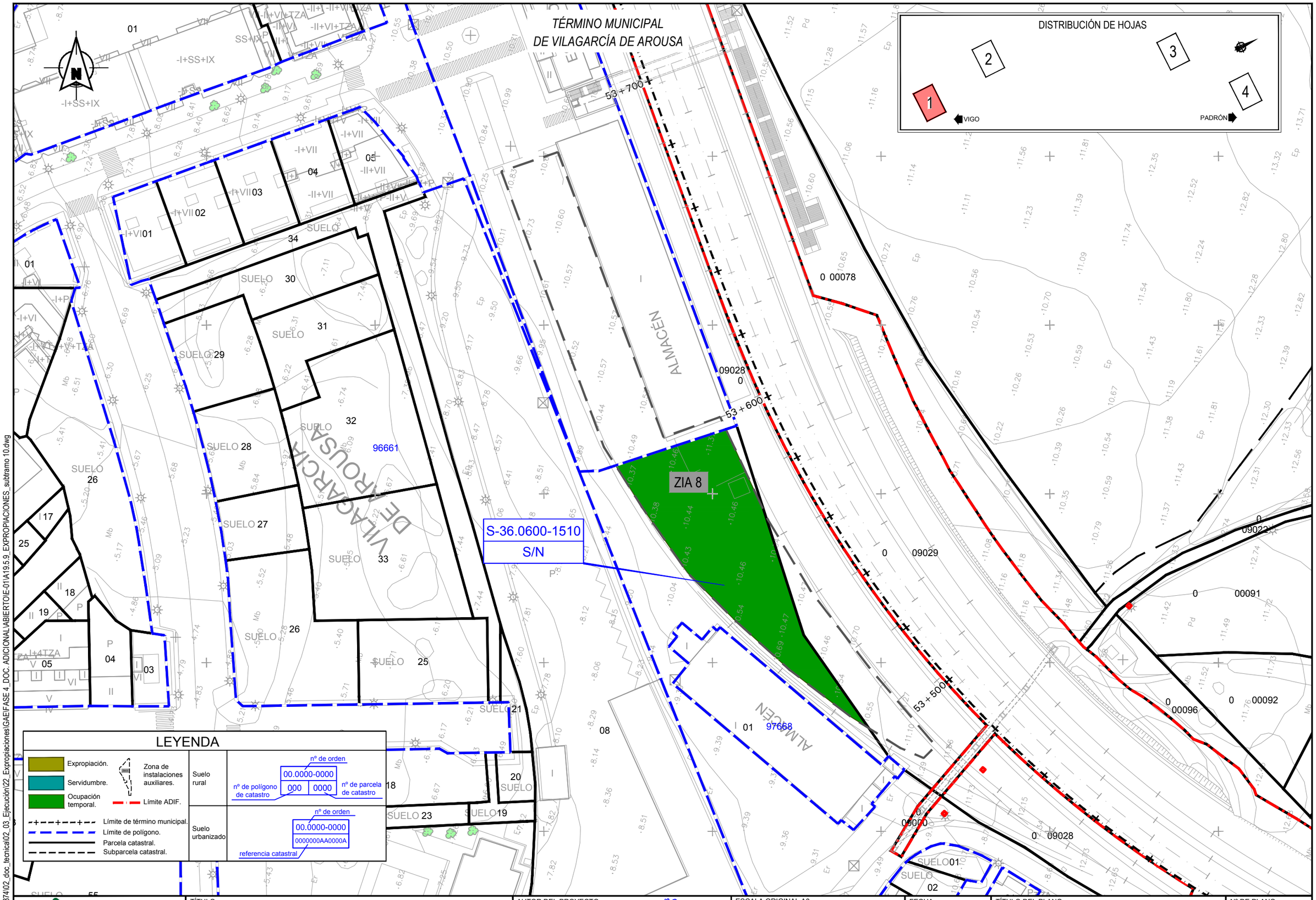

P:\2017\171874\02_doc_tecnica\02_03_Ejecución\22_Expropiaciones\GAE\FASE 4_DOC. ADICIONAL\ABIERTO\E-01\A19.5.9_EXPROPIACIONES_subtramo 10.dwg

adif ALTA VELOCIDAD	TÍTULO PROYECTO DE PROTECCIONES ACÚSTICAS DEL EJE ATLÁNTICO DE ALTA VELOCIDAD. TRAMO: VIGO-PADRÓN	AUTOR DEL PROYECTO: ineco MARÍA HORTENSIA PÉREZ LÓPEZ	ESCALA ORIGINAL A3 1:1.000 Numérica Gráfica	FECHA FEBRERO 2021	TÍTULO DEL PLANO ANEJO 19. EXPROPIACIONES PLANOS DE EXPROPIACIONES SUBTRAMO 10: VILAGARCÍA DE AROUSA - CATOIRA	Nº DE PLANO A19.5.9 Hoja 1 de 4

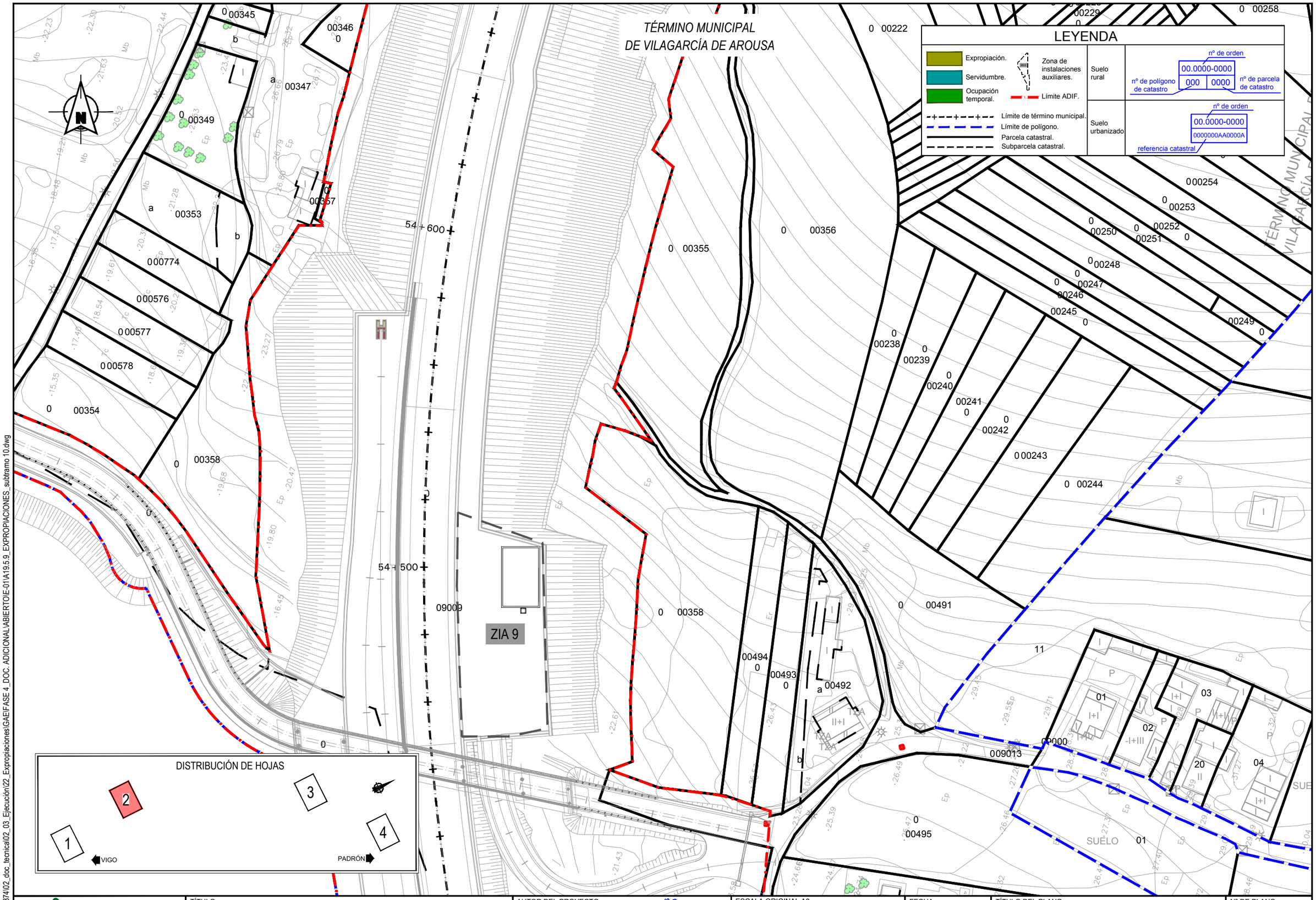

P:\2017\171874\02_doc_tecnica\02_03_Ejecución\22_Expropiaciones\GAE\FASE 4_DOC. ADICIONAL\ABIERTO\E-01\A19.5.9_EXPROPIACIONES_subtramo 10.dwg

adif ALTA VELOCIDAD	TÍTULO PROYECTO DE PROTECCIONES ACÚSTICAS DEL EJE ATLÁNTICO DE ALTA VELOCIDAD. TRAMO: VIGO-PADRÓN	AUTOR DEL PROYECTO: ineco MARÍA HORTENSIA PÉREZ LÓPEZ	ESCALA ORIGINAL A3 1:1.000 Numérica Gráfica	FECHA FEBRERO 2021	TÍTULO DEL PLANO ANEJO 19. EXPROPIACIONES PLANOS DE EXPROPIACIONES SUBTRAMO 10: VILAGARCÍA DE AROUSA - CATOIRA	Nº DE PLANO A19.5.9 Hoja 2 de 4

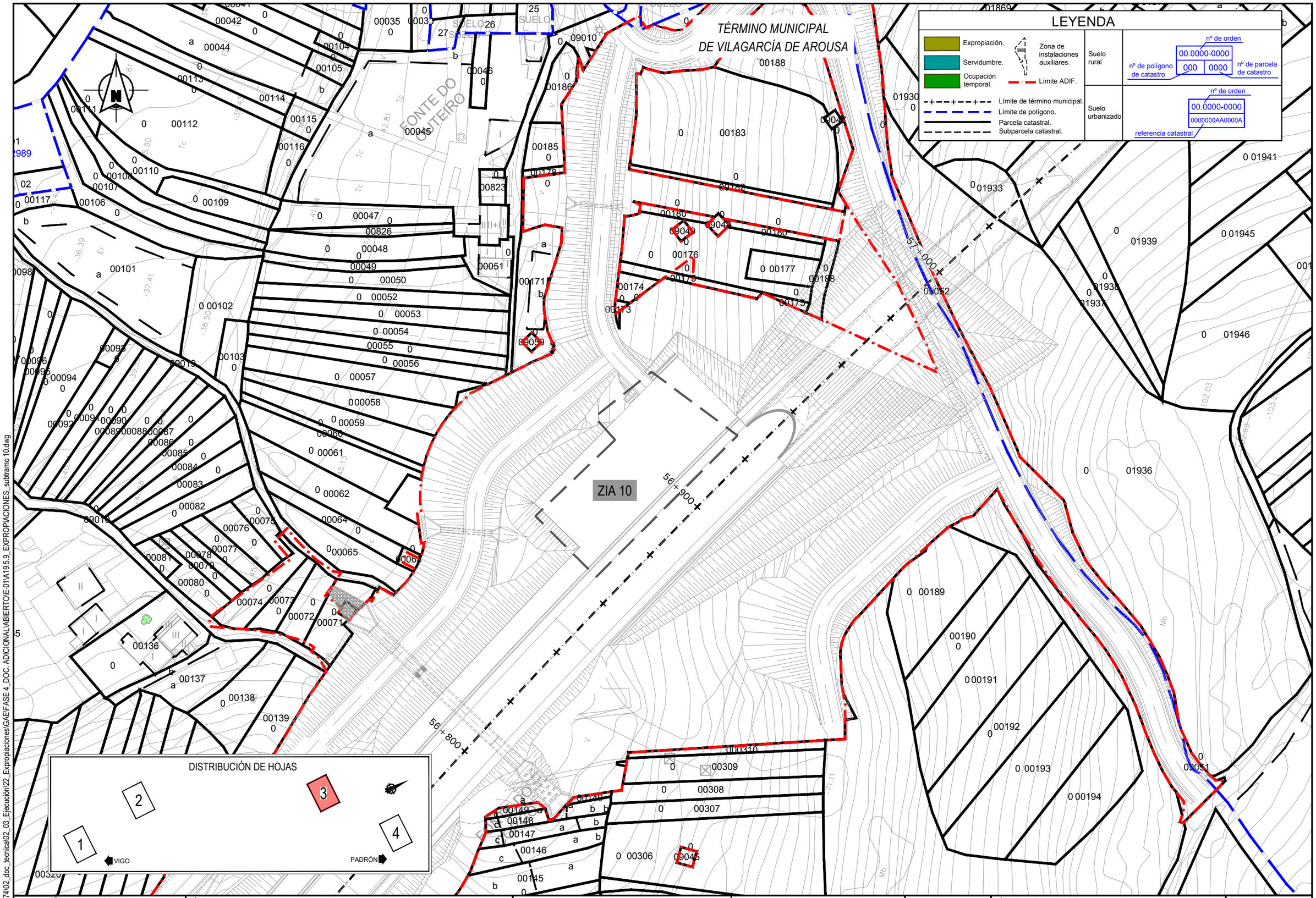

P:\2017\171874\02_doc_tecnica\02_03_Ejecución\22_Expropiaciones\GAE\FASE 4_DOC. ADICIONAL\ABIERTO\E-01\A19.5.9_EXPROPIACIONES_subtramo 10.dwg

adif ALTA VELOCIDAD	TÍTULO PROYECTO DE PROTECCIONES ACÚSTICAS DEL EJE ATLÁNTICO DE ALTA VELOCIDAD. TRAMO: VIGO-PADRÓN	AUTOR DEL PROYECTO: ineco MARÍA HORTENSIA PÉREZ LÓPEZ	ESCALA ORIGINAL A3 1:1.000 Numérica Gráfica	FECHA FEBRERO 2021	TÍTULO DEL PLANO ANEJO 19. EXPROPIACIONES PLANOS DE EXPROPIACIONES SUBTRAMO 10: VILAGARCÍA DE AROUSA - CATOIRA
					Nº DE PLANO A19.5.9 Hoja 3 de 4

TÉRMINO MUNICIPAL
DE VILAGARCÍA DE AROUSA

ZIA 11

58+100

58+000

57+900

57+800

DISTRIBUCIÓN DE HOJAS

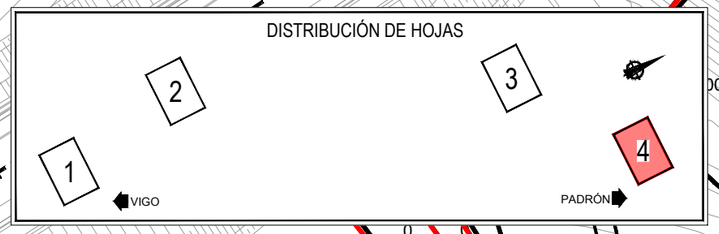

LEYENDA

- Expropiación.
- Servidumbre.
- Ocupación temporal.
- Zona de instalaciones auxiliares.
- Límite ADIF.
- Límite de término municipal.
- Límite de polígono.
- Parcela catastral.
- Subparcela catastral.

Suelo rural: nº de orden 00.0000-0000; nº de polígono de catastro 000; nº de parcela de catastro 0000

Suelo urbanizado: nº de orden 00.0000-0000; referencia catastral 0000000AA0000A

adif ALTA VELOCIDAD	TÍTULO: PROYECTO DE PROTECCIONES ACÚSTICAS DEL EJE ATLÁNTICO DE ALTA VELOCIDAD. TRAMO: VIGO-PADRÓN	AUTOR DEL PROYECTO: ineco — MARÍA HORTENSIA PÉREZ LÓPEZ	ESCALA ORIGINAL A3: 1:1.000 (Numérica); 0 10 20m (Gráfica)	FECHA: FEBRERO 2021	TÍTULO DEL PLANO: ANEJO 19. EXPROPIACIONES — PLANOS DE EXPROPIACIONES — SUBTRAMO 10: VILAGARCÍA DE AROUSA - CATOIRA	Nº DE PLANO: A19.5.9 — Hoja 4 de 4

P:\2017\17187\02_doc_tecnica\02_03_Ejecución\22_Expropiaciones\GAEIFASE 4_DOC. ADICIONAL\ABIERTOIE-01\A19.5.9_EXPROPIACIONES_subtramo 10.dwg

TÉRMINO MUNICIPAL DE DODRO

S-15.0336-0601 | S/N

S-15.0336-0602 | S/N

S-15.0336-0603 | 39 | 9035

S-15.0336-0604 | 39 | 150

S-15.0336-0193-C02 | 39 | 151

P2019_12_1

P2019_12_1 bis

P190 P191 P192

65+500 65+600 65+700 65+400

DISTRIBUCIÓN DE HOJAS

1 2 3

VIGO PADRÓN

LEYENDA

- Expropiación.
- Servidumbre.
- Ocupación temporal.
- Zona de instalaciones auxiliares.
- Límite ADIF.
- Límite de término municipal.
- Límite de polígono.
- Parcela catastral.
- Subparcela catastral.

Suelo rural: nº de orden 00.0000-0000 | nº de polígono de catastro 000 | nº de parcela de catastro 0000

Suelo urbanizado: nº de orden 00.0000-0000 | referencia catastral 0000000AA0000A

P:\20171171874\02_doc_tecnica\02_03_Ejecución\22_Expropiaciones\GAEIFASE 4_DOC. ADICIONAL\ABIERTOIE-01\A19.5.10_EXPROPIACIONES_subtramo 12.dwg

adif ALTA VELOCIDAD

TÍTULO
PROYECTO DE PROTECCIONES ACÚSTICAS DEL EJE ATLÁNTICO DE ALTA VELOCIDAD. TRAMO: VIGO-PADRÓN

AUTOR DEL PROYECTO:
ineco
MARÍA HORTENSIA PÉREZ LÓPEZ

ESCALA ORIGINAL A3
1:1.000 (0 10 20m)
Numérica Gráfica

FECHA
FEBRERO 2021

TÍTULO DEL PLANO
ANEJO 19. EXPROPIACIONES
PLANOS DE EXPROPIACIONES
SUBTRAMO 12: A VACARIZA - RIALIÑO

Nº DE PLANO
A19.5.10
Hoja 1 de 3

TÉRMINO MUNICIPAL DE DODRO

S-15.0336-0605 | 501 | 9161

S-15.0336-0396-C02 | 501 | 1226

S-15.0336-0393-C01 | 501 | 1222

P2019_12_2

P193

P194

69+600

69+700

69+800

69+900

LEYENDA

- Expropiación.
- Servidumbre.
- Ocupación temporal.
- Zona de instalaciones auxiliares.
- Límite ADIF.
- Límite de término municipal.
- Límite de polígono.
- Parcela catastral.
- Subparcela catastral.

Suelo rural: nº de orden 00.0000-0000 | nº de polígono de catastro 000 | nº de parcela de catastro 0000

Suelo urbanizado: nº de orden 00.0000-0000 | referencia catastral 0000000AA0000A

DISTRIBUCIÓN DE HOJAS

1 | 2 | 3

VIGO — PADRÓN

P:\2017\171874\02_doc_tecnica\02_03_Ejecución\22_Expropiaciones\GAEIFASE 4_DOC. ADICIONAL\ABIERTO\E-011A19.5.10_EXPROPIACIONES_subtramo 12.dwg

adif ALTA VELOCIDAD

TÍTULO
PROYECTO DE PROTECCIONES ACÚSTICAS DEL EJE ATLÁNTICO DE ALTA VELOCIDAD. TRAMO: VIGO-PADRÓN

AUTOR DEL PROYECTO:
ineco
MARÍA HORTENSIA PÉREZ LÓPEZ

ESCALA ORIGINAL A3
1:1.000
Numérica
Gráfica 0 10 20m

FECHA
FEBRERO 2021

TÍTULO DEL PLANO
ANEJO 19. EXPROPIACIONES
PLANOS DE EXPROPIACIONES
SUBTRAMO 12: A VACARIZA - RIALIÑO

Nº DE PLANO
A19.5.10
Hoja 2 de 3

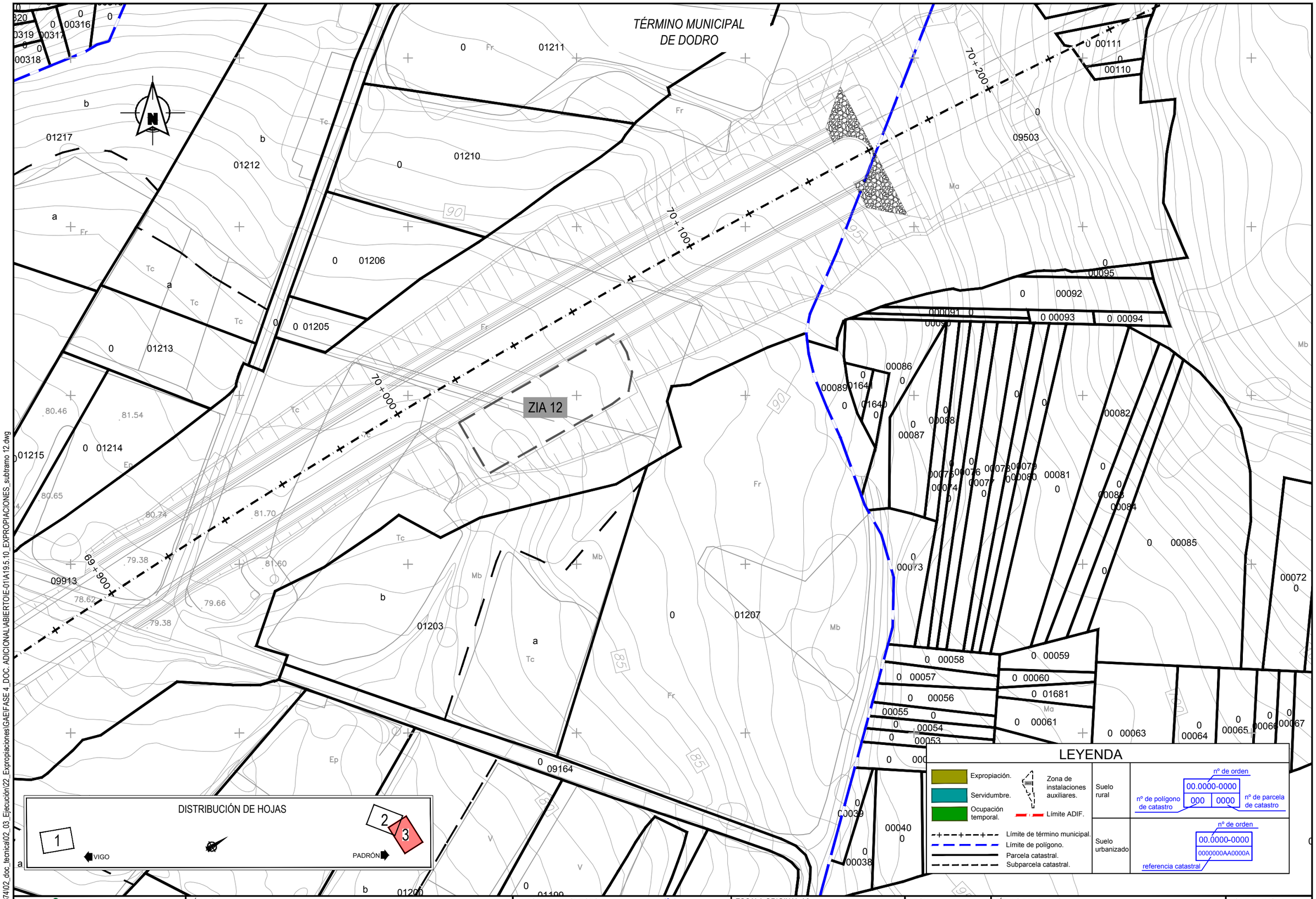

P:\2017\171874\02_doc_tecnica\02_03_Ejecución\22_Expropiaciones\GAE\FASE 4_DOC. ADICIONAL\ABIERTO\E-01\A19.5.10_EXPROPIACIONES_subtramo 12.dwg

adif ALTA VELOCIDAD	TÍTULO PROYECTO DE PROTECCIONES ACÚSTICAS DEL EJE ATLÁNTICO DE ALTA VELOCIDAD. TRAMO: VIGO-PADRÓN	AUTOR DEL PROYECTO: ineco MARÍA HORTENSIA PÉREZ LÓPEZ	ESCALA ORIGINAL A3 1:1.000 Numérica Gráfica	FECHA FEBRERO 2021	TÍTULO DEL PLANO ANEJO 19. EXPROPIACIONES PLANOS DE EXPROPIACIONES SUBTRAMO 12: A VACARIZA - RIALIÑO	Nº DE PLANO A19.5.10 Hoja 3 de 3

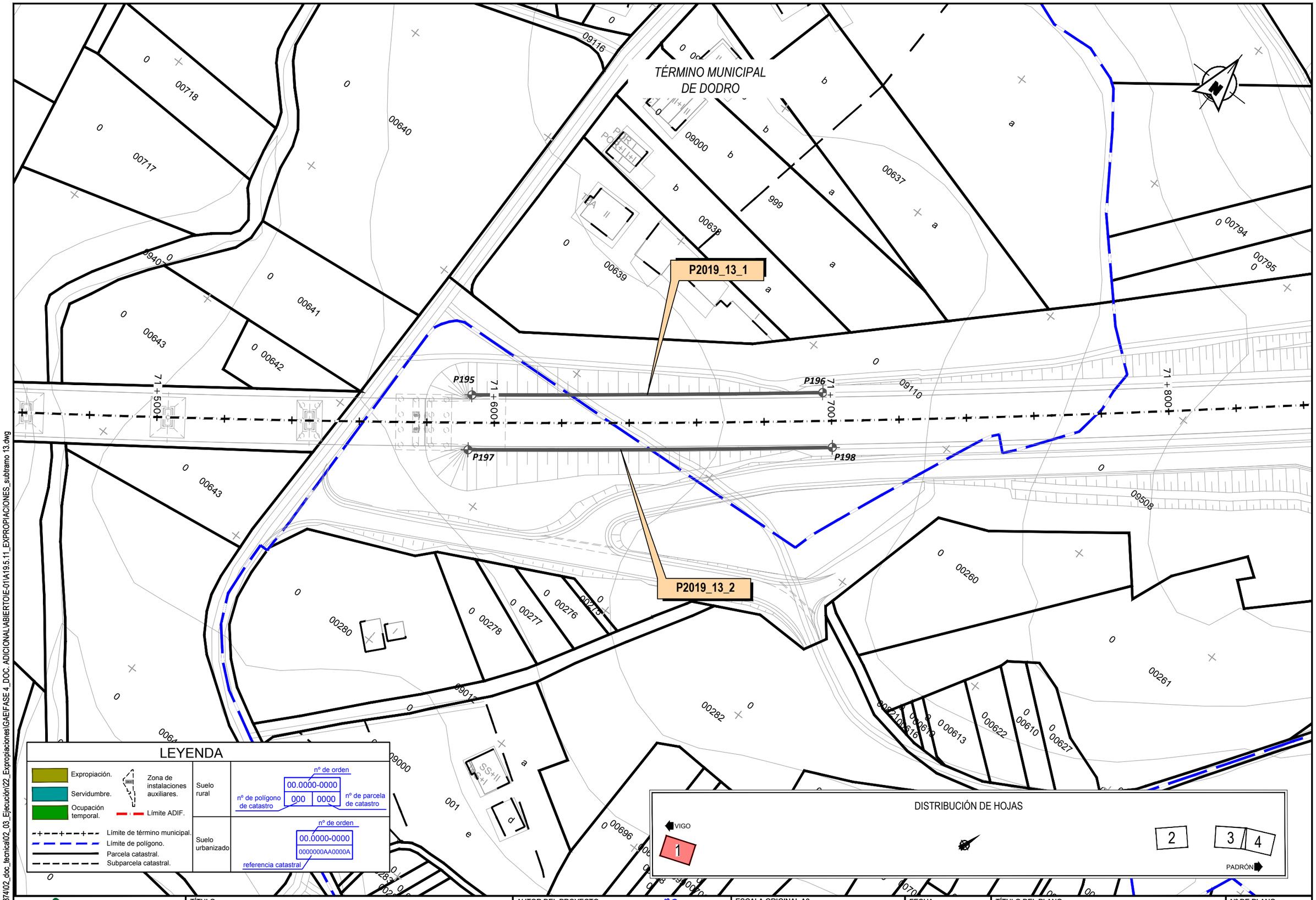

P:\2017\171874\02_doc_tecnica\02_03_Ejecución\22_Expropiaciones\GAE\FASE 4_DOC. ADICIONAL\ABIERTO\E-01\A19.5.11_EXPROPIACIONES_subtramo 13.dwg

adif ALTA VELOCIDAD	TÍTULO PROYECTO DE PROTECCIONES ACÚSTICAS DEL EJE ATLÁNTICO DE ALTA VELOCIDAD. TRAMO: VIGO-PADRÓN	AUTOR DEL PROYECTO: ineco MARÍA HORTENSIA PÉREZ LÓPEZ	ESCALA ORIGINAL A3 1:1.000 Numérica Gráfica	FECHA FEBRERO 2021	TÍTULO DEL PLANO ANEJO 19. EXPROPIACIONES PLANOS DE EXPROPIACIONES SUBTRAMO 13: RIALIÑO - PADRÓN	Nº DE PLANO A19.5.11 Hoja 1 de 4

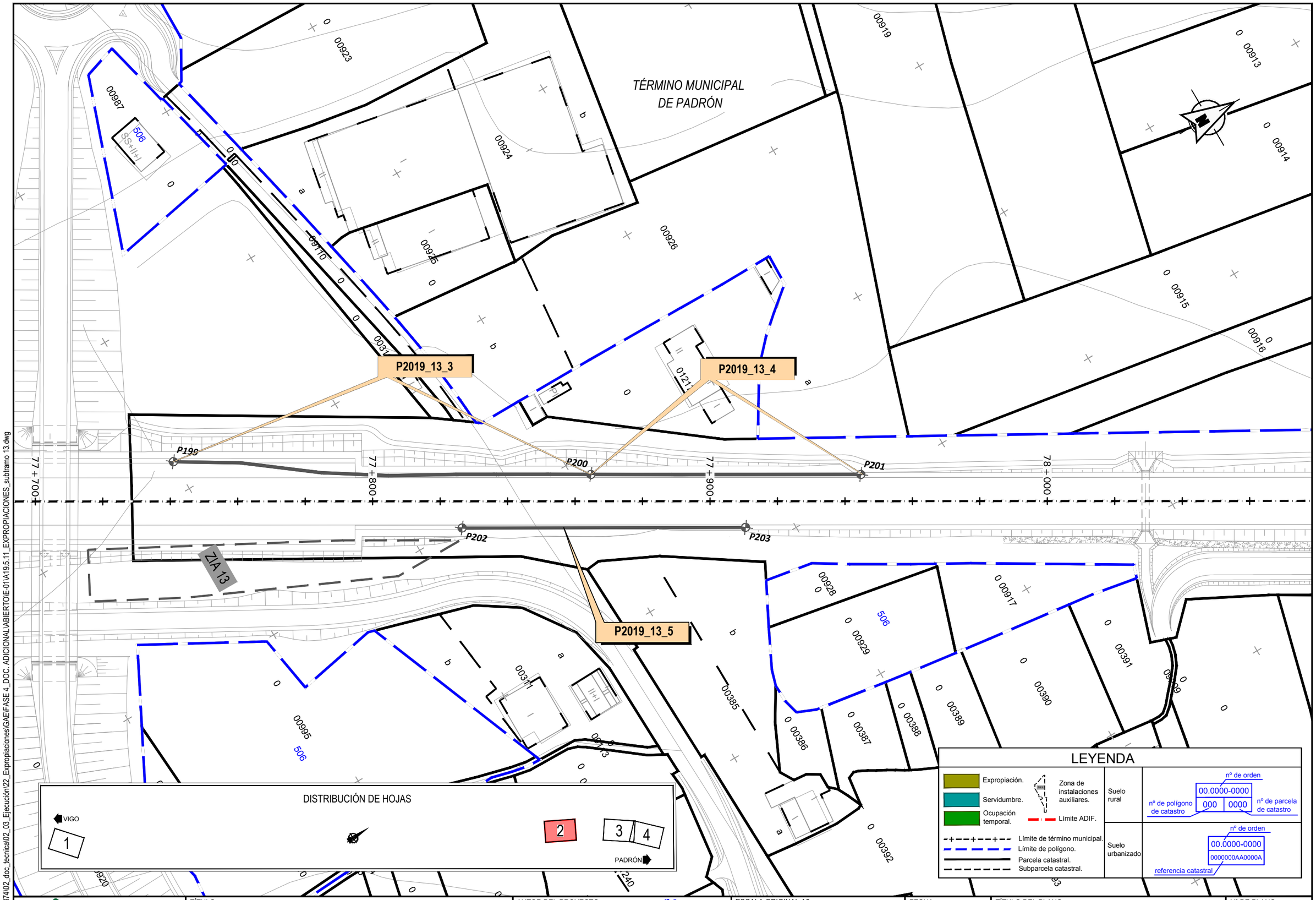

P:\2017\171874\02_doc_tecnica\02_03_Ejecución\22_Expropiaciones\GAE\FASE 4_DOC. ADICIONAL\ABIERTO\E-01\A19.5.11_EXPROPIACIONES_subtramo 13.dwg

adif ALTA VELOCIDAD	TÍTULO PROYECTO DE PROTECCIONES ACÚSTICAS DEL EJE ATLÁNTICO DE ALTA VELOCIDAD. TRAMO: VIGO-PADRÓN	AUTOR DEL PROYECTO: ineco MARÍA HORTENSIA PÉREZ LÓPEZ	ESCALA ORIGINAL A3 1:1.000 Numérica Gráfica	FECHA FEBRERO 2021	TÍTULO DEL PLANO ANEJO 19. EXPROPIACIONES PLANOS DE EXPROPIACIONES SUBTRAMO 13: RIALIÑO - PADRÓN	Nº DE PLANO A19.5.11 Hoja 2 de 4

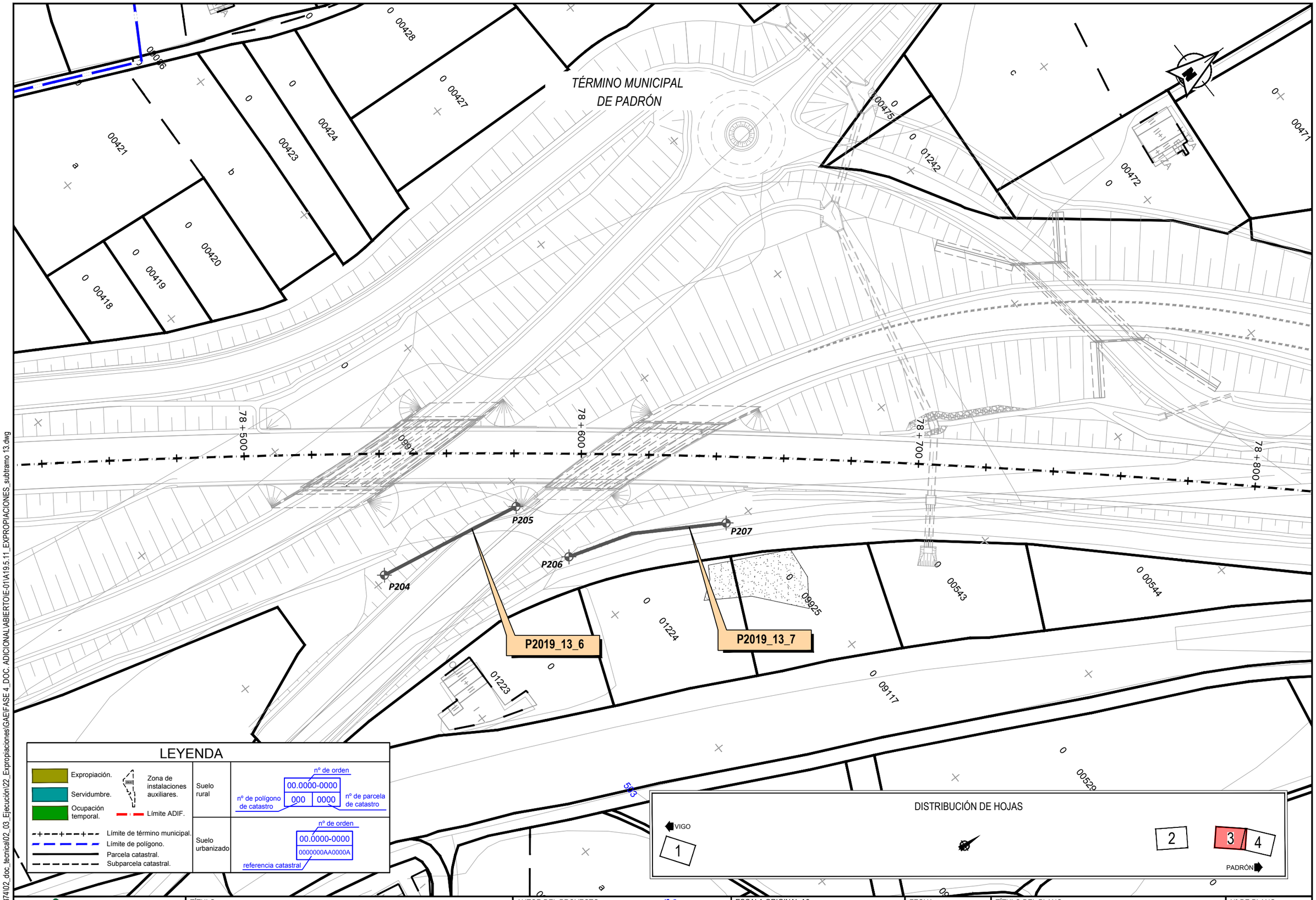

P:\2017\171874\02_doc_tecnica\02_03_Ejecución\22_Expropiaciones\GAE\FASE 4_DOC. ADICIONAL\ABIERTO\E-01\A19.5.11_EXPROPIACIONES_subtramo 13.dwg

adif ALTA VELOCIDAD	TÍTULO PROYECTO DE PROTECCIONES ACÚSTICAS DEL EJE ATLÁNTICO DE ALTA VELOCIDAD. TRAMO: VIGO-PADRÓN	AUTOR DEL PROYECTO: ineco MARÍA HORTENSIA PÉREZ LÓPEZ	ESCALA ORIGINAL A3 1:1.000 Numérica Gráfica 0 10 20m	FECHA FEBRERO 2021	TÍTULO DEL PLANO ANEJO 19. EXPROPIACIONES PLANOS DE EXPROPIACIONES SUBTRAMO 13: RIALIÑO - PADRÓN	Nº DE PLANO A19.5.11 Hoja 3 de 4

TÉRMINO MUNICIPAL DE PADRÓN

P2019_13_10

P2019_13_8

P2019_13_9

P208 P209 P210 P211 P212 P213

78+800 78+900 79+000 79+100

LEYENDA

- Expropiación.
- Servidumbre.
- Ocupación temporal.
- Zona de instalaciones auxiliares.
- Límite ADIF.
- Límite de término municipal.
- Límite de polígono.
- Parcela catastral.
- Subparcela catastral.

Suelo rural: nº de orden 00.0000-0000; nº de polígono de catastro 000; nº de parcela de catastro 0000

Suelo urbanizado: nº de orden 00.0000-0000; referencia catastral 0000000AA0000A

DISTRIBUCIÓN DE HOJAS

VIGO 1 | 2 | 3 4 | PADRÓN

P:\2017\17187402_doc_tecnica\02_03_Ejecución\22_Expropiaciones\GAEIFASE 4_DOC. ADICIONAL\ABIERTOIE-011A19.5.11_EXPROPIACIONES_subtramo 13.dwg

adif ALTA VELOCIDAD	TÍTULO: PROYECTO DE PROTECCIONES ACÚSTICAS DEL EJE ATLÁNTICO DE ALTA VELOCIDAD. TRAMO: VIGO-PADRÓN	AUTOR DEL PROYECTO: ineco — MARÍA HORTENSIA PÉREZ LÓPEZ	ESCALA ORIGINAL A3: 1:1.000 (Numérica); 0 10 20m (Gráfica)	FECHA: FEBRERO 2021	TÍTULO DEL PLANO: ANEJO 19. EXPROPIACIONES — PLANOS DE EXPROPIACIONES — SUBTRAMO 13: RIALIÑO - PADRÓN	Nº DE PLANO: A19.5.11 — Hoja 4 de 4