
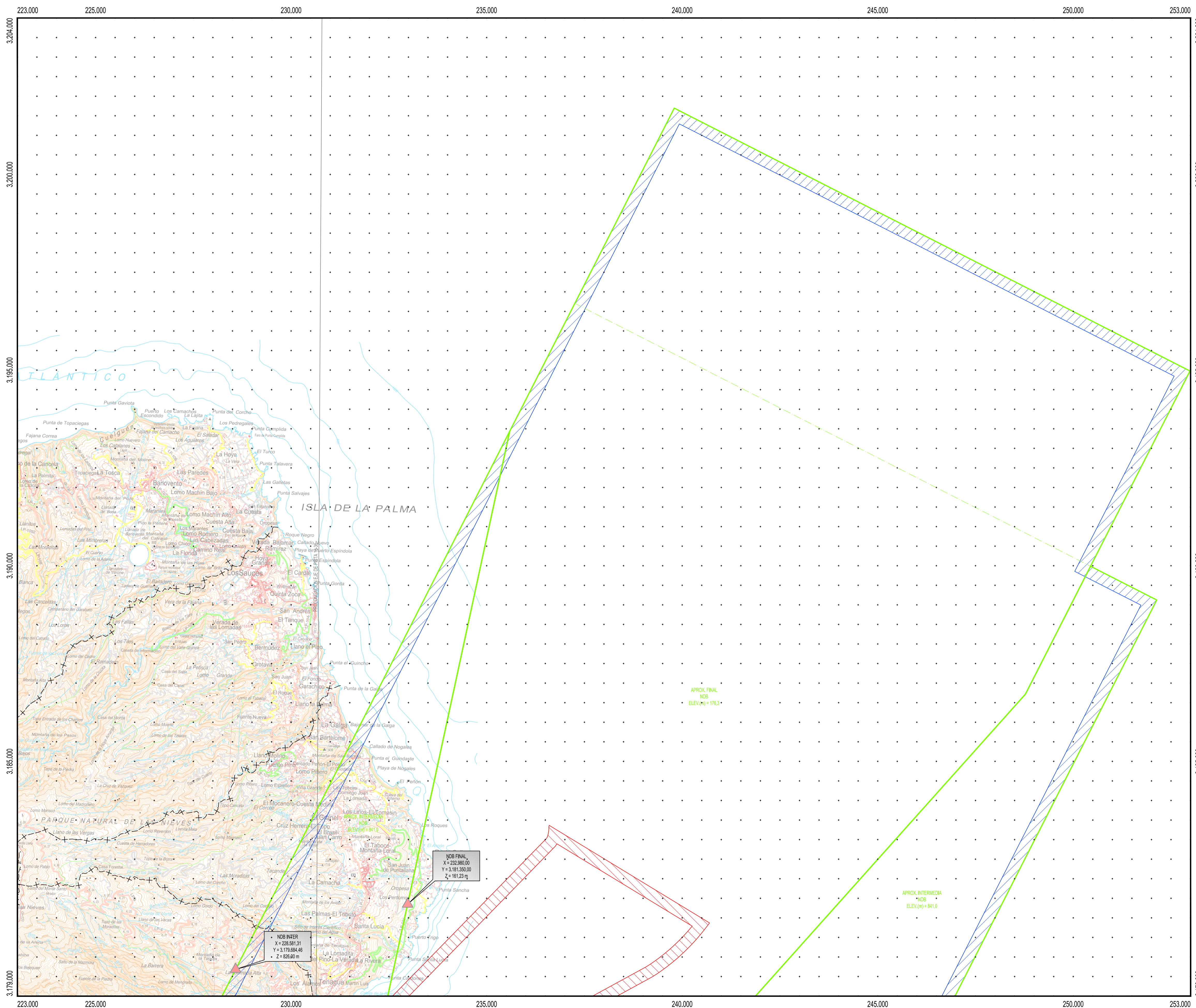




AEROPUERTO DE LA PALMA SERVIDUMBRES AERONÁUTICAS

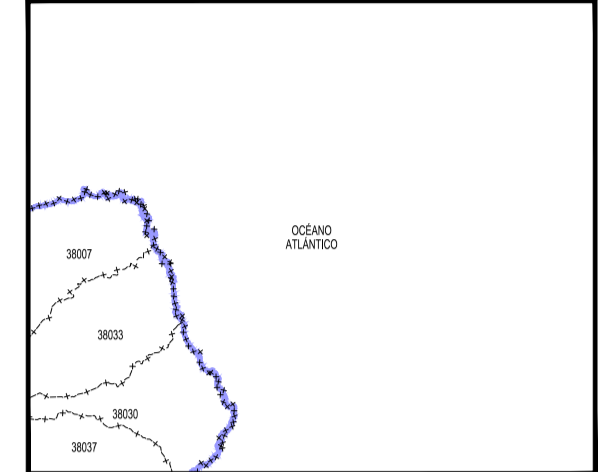
PLANOS DE SERVIDUMBRES DE LA OPERACIÓN DE AERONAVES





1
2
3

PLANO LLAVE
1:1.000.000



MUNICIPIOS
1:400.000

38007 Barlovento
38030 Puntallana
38033 San Andrés y Sauces
38037 Santa Cruz de la Palma

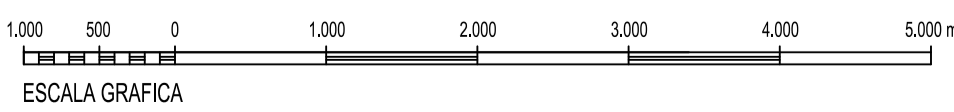
LEYENDA

- Envolvente Servidumbres de Operación de Aeronaves
- Envolvente Servidumbres de Aeródromo y Radioeléctricas
- Vulneraciones por el terreno y elementos sobre el mismo
- Obstáculo más alto situado dentro de cada área de aproximación
- Línea color discontinua: Superficies de aproximación de cada maniobra
- Línea color continua: Superficies más restrictivas en la intersección
- Servidumbre de la Maniobra NDB, Trayectoria Frustrada
- Servidumbre de la Maniobra NDB RWY36, Trayectoria Frustrada

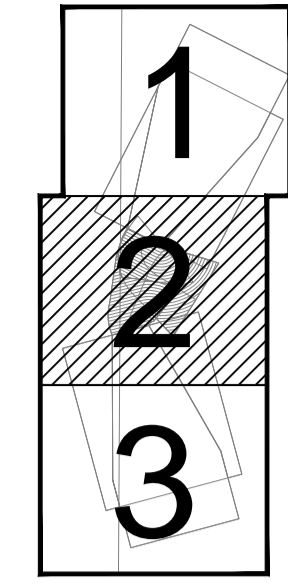
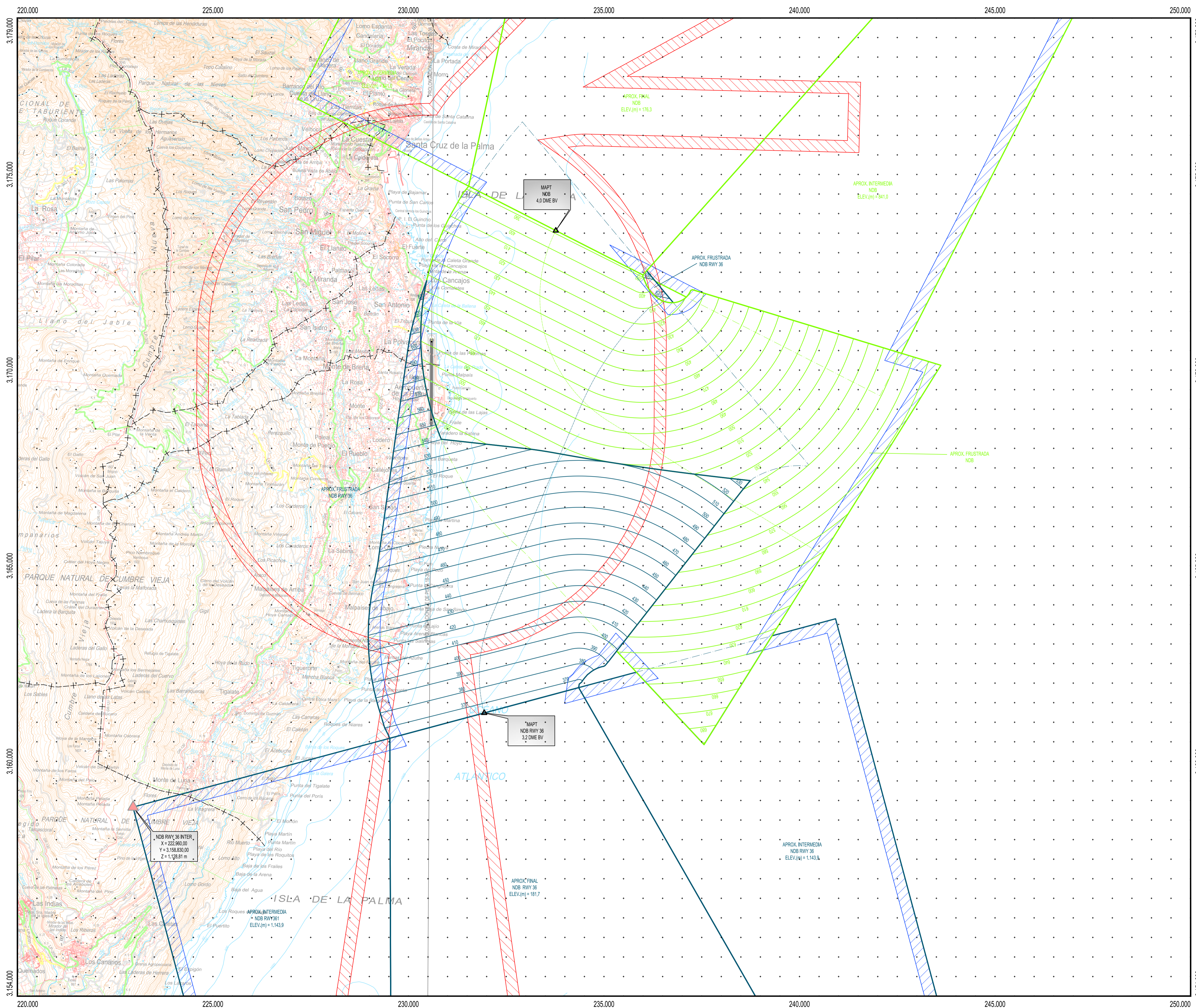
SIGNOS CONVENCIONALES Carreteras

- Autopista, Autovía
- Nacional, Autonómica 1º orden, Autonómica 2º orden, Autonómica 3º orden y otras
- En construcción, Pistas
- Vía de urbanización, Estación de servicio
- Caminos, Sendas
- Ferrocarriles**
- Alta velocidad, Electrificado
- Vía ancho normal: doble, sencilla
- Vía estrecha: doble, sencilla
- En construcción, Abandonado
- Estación, Túnel, Apeadero
- Límites de divisiones administrativas**
- Nación, Comunidad Autónoma
- Provincia, Término municipal
- Parque Nacional, Parque Natural
- Hydrografía, Altimetría**
- Curso de agua: permanente, intermitente
- Canales, acuosas: >3 m, 1-3 m, <1 m
- Rambas o aluviones, Curva batimétrica
- Curvas de nivel, Auxiliares, Hoya o depresión
- Desmonte, Terraplén, Vertedero, escombrera
- Signos especiales**
- Conducción de combustible: superfl., subter.
- Línea eléctrica: >110 kV y <110 kV
- Acueducto, Sifón
- Almadraba, Tapia, Muro de contención (dique)
- Vértice geodésico, 1º orden, Red Orden Inferior (ROI)
- Cantera, Mina, Mina a cielo abierto
- Estación espacial, Repetidor, Antena
- Restos arqueológicos, Camping, Pista de tenis
- Molino: de viento, de agua, Faro
- Central eléctrica hidráulica, Palomar, Castillo
- Cruz aislada, Cementerio, Iglesia y cementerio
- Edificio religioso cristiano, Edificio en ruinas, Corral
- Edificio: aislado, singular, agrícola o industrial
- Plaza de toros, Monumento
- Pozo, Fuente, Manantial
- Depósito de agua: elevado, a nivel del suelo, Piscina
- Depuradora, Estanque o aljibe, Abrevadero

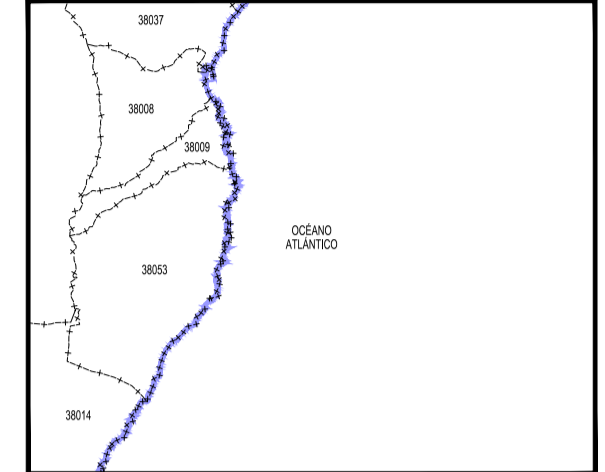
Datum REGCAN 95, Proyección UTM Huso 28
Datos para el Punto de Referencia del Aeropuerto
Valor estimado de la declinación magnética para el
1 de Enero de 2019 $\theta = 5^\circ 24'$ Oeste
La variación anual de la declinación es de $7'$ hacia el Este
Convergencia de la cuadrícula $\omega = -1^\circ 19' 16''$
Factor de escala = 1,0004953



		SECRETARÍA GENERAL DE TRANSPORTES Y MOVILIDAD DIRECCIÓN GENERAL DE AVIACIÓN CIVIL	
calculado Dibujado Comprobado Proyectado Dirigido		AEROPUERTO DE LA PALMA REAL DECRETO 1029/2020 DE MODIFICACIÓN DE SERVIDUMBRES AERONÁUTICAS	
HOJA Nº 1		PLANO Nº 3	
EDICIÓN		FECHA Febrero 2021	
ESCALA 1:50.000 (A1)		SUSTITUYE A	



PLANO LLAVE
1:1.000.000



MUNICIPIOS
1:400.000

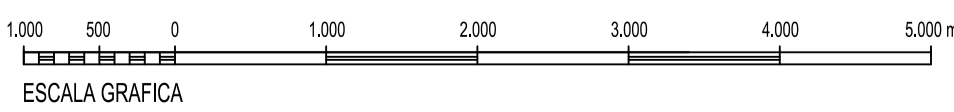
- 38008 Breña Alta
- 38009 Breña Baja
- 38014 Fuencaliente de la Palma
- 38037 Santa Cruz de la Palma
- 38053 Villa de Mazo

LEYENDA

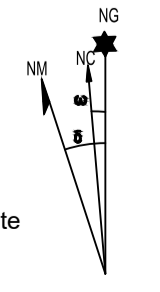
- Envoltorio Servidumbres de Operación de Aeronaves
- Envoltorio Servidumbres de Aeródromo y Radioeléctricas
- Vulneraciones por el terreno y elementos sobre el mismo
- Obstáculo más alto situado dentro de cada área de aproximación
- Línea color discontinua: Superficies de aproximación de cada maniobra
- Línea color continua: Superficies más restrictivas en la intersección
- Servidumbre de la Maniobra NDB, Trayectoria Frustrada
- Servidumbre de la Maniobra NDB RWY36, Trayectoria Frustrada

SIGNOS CONVENCIONALES

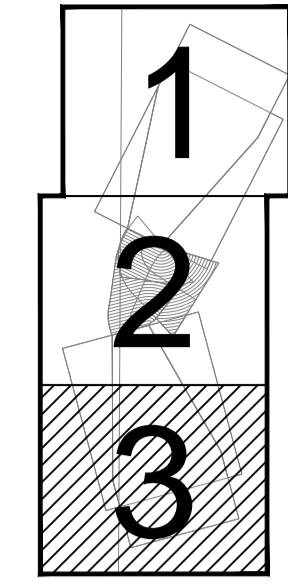
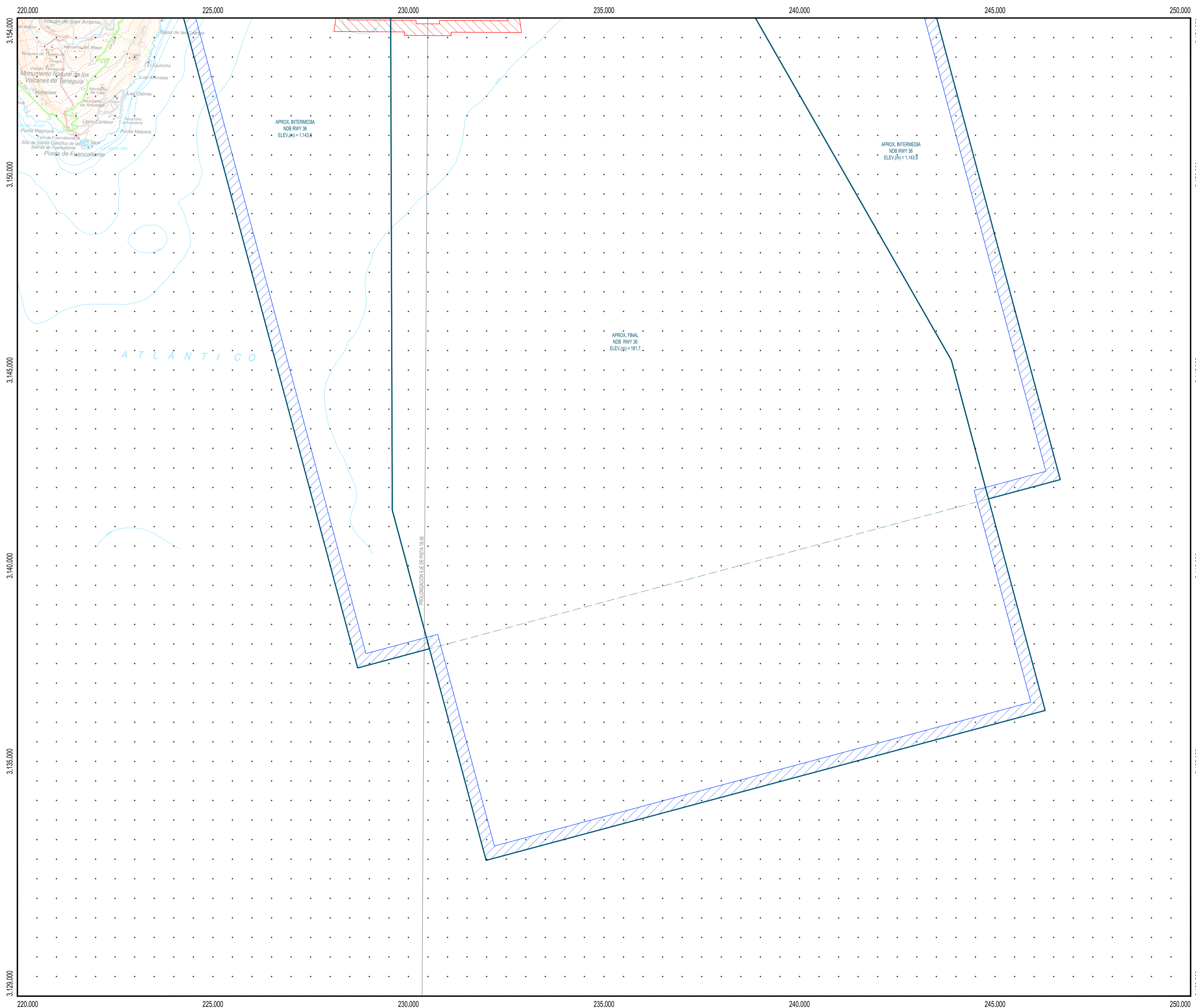
- Carreteras**
- Autopista, Autovía
 - Nacional, Autonómica 1º orden, Autonómica 2º orden, Autonómica 3º orden y otras
 - En construcción, Pistas
 - Vía de urbanización, Estación de servicio
 - Caminos, Sendas
- Ferrocarriles**
- Alta velocidad, Electricificado
 - Vía ancho normal: doble, sencilla
 - Vía estrecha: doble, sencilla
 - En construcción, Abandonado
 - Estación, Túnel, Apeadero
- Límites de divisiones administrativas**
- Nación, Comunidad Autónoma
 - Provincia, Término municipal
 - Parque Nacional, Parque Natural
- Hidrografía, Altimetría**
- Curso de agua: permanente, intermitente
 - Canales, acequias: >3 m, 1-3 m, <1 m
 - Rambals o aluviones, Curva balimétrica
 - Curvas de nivel, Auxiliares, Hoya o depresión
 - Desmonte, Terraplén, Vertedero, escombrera
- Signos especiales**
- Conducción de combustible: superfl., subter.
 - Línea eléctrica: >110 kV y <110 kV
 - Acueducto, Sifón
 - Almadraba, Tapia, Muro de contención (dique)
 - Vértice geodésico, Orden, Red Orden Inferior (ROI)
 - Cantera, Mina, Mina a cielo abierto
 - Estación espacial, Repetidor, Antena
 - Restos arqueológicos, Camping, Pista de tenis
 - Molino: de viento, de agua, Faro
 - Central eléctrica hidráulica, Palomar, Castillo
 - Cruz aislada, Cementerio, Iglesia y cementerio
 - Edificio religioso cristiano, Edificio en ruinas, Corral
 - Edificio: aislado, singular, agrícola o industrial
 - Plaza de toros, Monumento
 - Pozo, Fuente, Manantial
 - Depósito de agua: elevado, a nivel del suelo, Piscina
 - Depuradora, Estanque o aljibe, Abrevadero




Datum REGCAN 95, Proyección UTM Huso 28
 Datos para el Punto de Referencia del Aeropuerto
 Valor estimado de la declinación magnética para el
 1 de Enero de 2019 $\theta = 5^\circ 24'$ Oeste
 La variación anual de la declinación es de $7'$ hacia el Este
 Convergencia de la cuadrícula $\omega = -1^\circ 19' 16''$
 Factor de escala = 1,0004953



		SECRETARÍA GENERAL DE TRANSPORTES Y MOVILIDAD DIRECCIÓN GENERAL DE AVIACIÓN CIVIL	
calculado Dibujado Comprobado Proyectado Dirigido		AEROPUERTO DE LA PALMA REAL DECRETO 1029/2020 DE MODIFICACIÓN DE SERVIDUMBRES AERONÁUTICAS	
HOJA Nº 2		PLANO Nº 3	
EDICIÓN		FECHA Febrero 2021	
ESCALA 1:50.000 (A1)		SUSTITUYE A	
SERVIDUMBRES DE LA OPERACIÓN DE AERONAVES			



PLANO LLAVE
1:1.000.000



MUNICIPIOS
1:400.000

38014 Fuencaliente de la Palma

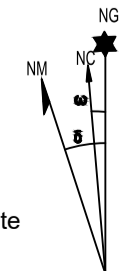
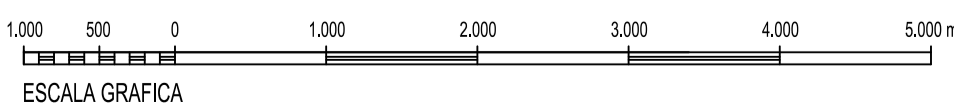
LEYENDA

- Envoltorio Servidumbres de Operación de Aeronaves
- Envoltorio Servidumbres de Aeródromo y Radioeléctricas
- Vulneraciones por el terreno y elementos sobre el mismo
- Obstáculo más alto situado dentro de cada área de aproximación
- Línea color discontinua: Superficies de aproximación de cada maniobra
- Línea color continua: Superficies más restrictivas en la intersección
- Servidumbre de la Maniobra NDB, Trayectoria Frustrada
- Servidumbre de la Maniobra NDB RWY36, Trayectoria Frustrada

SIGNOS CONVENCIONALES

- Carreteras**
- Autopista, Autovía
 - Nacional, Autonómica 1º orden
 - Autonómica 2º orden, Autonómica 3º orden y otras
 - En construcción, Pistas
 - Vía de urbanización, Estación de servicio
 - Caminos, Sendas
- Ferrocarriles**
- Alta velocidad, Electricificado
 - Vía ancho normal: doble, sencilla
 - Vía estrecha: doble, sencilla
 - En construcción, Abandonado
 - Estación, Túnel, Apeadero
- Límites de divisiones administrativas**
- Nación, Comunidad Autónoma
 - Provincia, Término municipal
 - Parque Nacional, Parque Natural
- Hidrografía, Altimetría**
- Curso de agua: permanente, intermitente
 - Canales, acequias: >3 m, 1-3 m, <1 m
 - Rambas o aluviones, Curva baltimétrica
 - Curvas de nivel, Auxiliares, Hoya o depresión
 - Desmonte, Terraplén, Vertedero, escollera
- Signos especiales**
- Conducción de combustible: superf., subter.
 - Línea eléctrica: >110 kV y <110 kV
 - Acueducto, Sifón
 - Alambrada, Tapia, Muro de contención (dique)
 - Vértice geodésico, Orden, Red Orden Inferior (ROI)
 - Cantera, Mina, Mina a cielo abierto
 - Estación espacial, Repetidor, Antena
 - Restos arqueológicos, Camping, Pista de tenis
 - Molino: de viento, de agua, Faro
 - Central eléctrica hidráulica, Palomar, Castillo
 - Cruz aislada, Cementerio, Iglesia y cementerio
 - Edificio religioso cristiano, Edificio en ruinas, Corral
 - Edificio: aislado, singular, agrícola o industrial
 - Plaza de toros, Monumento
 - Pozo, Fuente, Manantial
 - Depósito de agua: elevado, a nivel del suelo, Piscina
 - Depuradora, Estanque o aljibe, Abrevadero

Datum REGCAN 95. Proyección UTM Huso 28
 Datos para el Punto de Referencia del Aeropuerto
 Valor estimado de la declinación magnética para el
 1 de Enero de 2019 $\delta = 5^{\circ} 24'$ Oeste
 La variación anual de la declinación es de $7'$ hacia el Este
 Convergencia de la cuadrícula $\omega = -1^{\circ} 19' 16''$
 Factor de escala = 1,0004953



		SECRETARÍA GENERAL DE TRANSPORTES Y MOVILIDAD DIRECCIÓN GENERAL DE AVIACIÓN CIVIL	
CALCULADO DIBUJADO COMPROBADO PROYECTADO DIRIGIDO		AEROPUERTO DE LA PALMA REAL DECRETO 1029/2020 DE MODIFICACIÓN DE SERVIDUMBRES AERONÁUTICAS	
HOJA Nº 3 PLANO Nº 3		SERVIDUMBRES DE LA OPERACIÓN DE AERONAVES	
EDICIÓN	FECHA	ESCALA	SUSTITUYE A
	Febrero 2021	1:50.000 (A1)	