
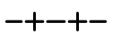



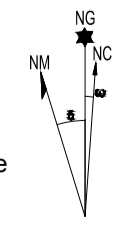


-  Límite de Comunidad Autónoma
-  Límite de Provincia
-  Límite de Municipios
-  Envolvente de Servidumbres de la Operación de Aeronaves
-  Envolvente de Servidumbres de Aeródromo y Radioeléctricas

Datum ETRS89. Proyección UTM Huso 29
 Datos para el Punto de Referencia (PR)
 Valor estimado de la declinación magnética para el
 1 de Enero de 2011 $\delta = 2^{\circ} 36'$ Oeste
 La variación anual de la declinación es de $8,4''$ hacia el Este
 Convergencia de la cuadrícula $\omega = 2^{\circ} 02' 40,51''$
 Factor de escala = 1,00030543



		SECRETARÍA GENERAL DE TRANSPORTE			
		DIRECCIÓN GENERAL DE AVIACIÓN CIVIL			
CALCULADO		 AEROPUERTO DE ASTURIAS RD 761 / 2017 DE MODIFICACIÓN DE SERVIDUMBRES AERONÁUTICAS			
DIBUJADO					
COMPROBADO		TÉRMINOS MUNICIPALES AFECTADOS POR LAS SERVIDUMBRES			
PROYECTADO					
DIRIGIDO		HOJA Nº 1 PLANO Nº 1 EDICIÓN FECHA Septiembre 2017 ESCALA 1:100.000 (A1) SUSTITUYE A			