





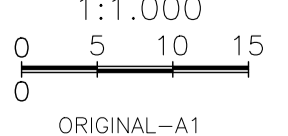




SECCIÓN TIPO EN CAMINOS (Sección Constructiva Tipo 1)	Material	Espesor (m)
Hormigón de firme	Hormigón en masa	0,15
Base Firme	Suelocemento	0,3

C:\Users\pc001\AppData\Local\Temp\AcPublish_15976\5.2_RED DE CAMINOS.dwg



 GOBIERNO DE ESPAÑA MINISTERIO DE TRANSPORTES, MOVILIDAD Y AGENDA URBANA	SECRETARÍA DE ESTADO DE TRANSPORTES, MOVILIDAD Y AGENDA URBANA SECRETARÍA GENERAL DE INFRAESTRUCTURAS DIRECCIÓN GENERAL DE CARRETERAS DEMARCACIÓN DE CARRETERAS DEL ESTADO EN EXTREMADURA	CONSULTOR: 	EL INGENIERO AUTOR DEL PROYECTO:  María Beltrán Ferrer	EL INGENIERO AUTOR DEL PROYECTO:  Álvaro Ruiz Herranz	EL INGENIERO DIRECTOR DEL PROYECTO:  Antonio Muril Barbaño	EXAMINADO EL INGENIERO JEFE DE LA DEMARCACIÓN:  Fernando Pedraza Muñoz	ESCALA: 1:1.000  ORIGINAL-A1	TÍTULO DEL PROYECTO: PROYECTO DE TRAZADO NUEVO PUENTE DE LA CARRETERA N-110 EN CABEZUELA DEL VALLE (CÁCERES)	CLAVE: T8/28-CC-3530	Nº PLANO: N° 5.2	DESIGNACIÓN: RED DE CAMINOS	FECHA: OCTUBRE 2020 HOJA 1 DE 1
--	--	--	---	--	---	---	--	--	-------------------------	---------------------	--------------------------------	---------------------------------------