

PROYECTO DE TRATAMIENTO DE ELEMENTOS DE LA INFRAESTRUCTURA
(PUENTES, TÚNELES Y EXPLANACIONES) ENTRE LOS PP.KK. 019+798 Y 028+183
DEL TRAMO MONFORTE - OURENSE DE LA LINEA 810.

Provincias: Lugo y Ourense

Octubre 2021

E-01 ANEJO DE EXPROPIACIONES

ETRS 89



E-01 ANEJO DE EXPROPIACIONES

ÍNDICE

1.	MEMORIA	2
1.1.	OBJETO DEL PRESENTE ANEJO	2
1.2.	DESCRIPCIÓN GENERAL DE LA SOLUCIÓN PROYECTADA	2
1.3.	TÉRMINOS MUNICIPALES AFECTADOS	2
1.4.	AFECCIONES.....	2
1.5.	EXPROPIACIÓN.....	2
1.6.	IMPOSICIÓN DE SERVIDUMBRES	3
1.7.	OCUPACIONES TEMPORALES.....	3
1.8.	PLANOS PARCELARIOS	3
1.9.	CRITERIOS DE VALORACIÓN DE LOS BIENES DERECHOS AFECTADOS	3
1.9.1.	Metodología	3
1.9.2.	Precios unitarios	4
2.	BIENES Y DERECHOS AFECTADOS.....	4
2.1.	DETERMINACIÓN DE LOS BIENES Y DERECHOS AFECTADOS.....	4
3.	PLANOS PARCELARIOS	27
3.1.	PLANO DE SITUACIÓN	27
3.2.	PLANOS DE TRAZADO.....	28
3.3.	ORTOFOTOPLANOS.....	29
3.4.	PLANOS DE EXPROPIACIONES.....	30

1. MEMORIA

1.1. OBJETO DEL PRESENTE ANEJO

La finalidad del presente Anejo es doble, en primer lugar ha de servir para poder ajustarse a los requisitos necesarios que ineludiblemente debe reunir todo proyecto para cumplimentar el trámite de su aprobación definitiva por el Ministerio de Fomento, de conformidad con la legislación vigente y, en segundo lugar, igualmente debe servir de base de partida para la incoación y subsiguiente tramitación del expediente de expropiación por el Ministerio de Fomento, de los bienes y derechos afectados por la ejecución de las obras contenidas en el proyecto de referencia.

Por consiguiente, dicho anejo tiene la finalidad de definir, con toda la precisión posible, los terrenos que son estrictamente necesarios para la correcta ejecución de las obras contempladas en el mismo.

1.2. DESCRIPCIÓN GENERAL DE LA SOLUCIÓN PROYECTADA

El presente **“PROYECTO DE TRATAMIENTO DE ELEMENTOS DE LA INFRAESTRUCTURA (PUENTES, TÚNELES Y EXPLANACIONES) ENTRE LOS PP.KK. 019+798 Y 028+183 DEL TRAMO MONFORTE – OURENSE DE LA LÍNEA 810.”** tiene por objeto el refuerzo y la reparación de **doce (12) puentes** (considerándose tres (3) puentes consecutivos como uno (1) sólo, es decir 10 puentes), **dos (2) terraplenes, trece (13) trincheras y ocho (8) medias laderas.**

Las actuaciones van encaminadas a evitar la aparición y/o progresión de daños que conlleven pérdidas parciales o generales, de la funcionalidad y capacidad resistente de las obras, así como mejorar las condiciones de conservación y durabilidad de las estructuras.

Además, se estudia tanto el drenaje longitudinal como el transversal, actuando en el longitudinal mediante la construcción de cunetas de plataforma. Se ejecutarán nuevas obras de drenaje transversales y nuevas cunetas para mejorar la eficiencia en el desagüe del agua de escorrentía y de los flujos transversales que intercepta la plataforma.

Se adaptarán los puentes y explanaciones a los parámetros marcados por la nueva electrificación a 25. kV c.a. en este caso gálibo GEB16 límite, a disponer entre las estaciones de Monforte de Lemos (Puerto Seco) y la estación Canabal que actualmente está electrificado a 3,3 kV c.c.,

Se han realizado los estudios hidrológicos asociados a cada una de las cuencas que afectan al tramo ferroviario en estudio, para los diferentes periodos de retorno habituales. También se ha llevado a cabo el análisis del drenaje, que comprende los estudios hidráulicos y de erosión, estos últimos en aquellos puentes afectados por cuencas hidrológicas de superficie superior a 1 km². Dicho análisis tiene como objetivo la comprobación hidráulica de la sección eficaz en cada uno de los puentes y obras de drenaje transversal existentes, así como el dimensionamiento de los elementos necesarios para asegurar un correcto drenaje. En el caso de que no cumplan con la normativa vigente se han propuesto las actuaciones necesarias para mejorar su capacidad hidráulica.

Se ha llevado a cabo los levantamientos taquimétricos y las campañas geotécnicas necesarias para las definiciones de las soluciones óptimas en cada caso y se han realizado los ensayos adicionales necesarios.

1.3. TÉRMINOS MUNICIPALES AFECTADOS

Los terrenos afectados por el presente Proyecto se refieren única y exclusivamente a los necesarios para la realización de las obras del **“PROYECTO DE TRATAMIENTO DE ELEMENTOS DE LA INFRAESTRUCTURA (PUENTES, TÚNELES Y EXPLANACIONES) ENTRE LOS PP.KK. 019+798 Y 028+183 DEL TRAMO MONFORTE – OURENSE DE LA LÍNEA 810.”**.

Dichos terrenos pertenecen administrativamente a los municipios de Pantón y A Peroxa, provincia de Lugo y Ourense, Comunidad Autónoma de Galicia.

Término municipal	Comunidad Autónoma	P.K. Origen / P.K. Final	Hoja Origen / Hoja Final
Pantón	Galicia	019+798 / 027+615	1 / 11
A Peroxa	Galicia	027+615 / 028+183	11 / 12

Tabla 1- Términos Municipales

1.4. AFECCIONES

Para la correcta ejecución de las Obras contenidas en el presente proyecto, se definen tres tipos de afección: la expropiación propiamente dicha, la imposición de servidumbres y la ocupación temporal.

1.5. EXPROPIACIÓN

Se expropia el pleno dominio de las superficies que ocupen la explanación de la línea férrea, sus elementos funcionales y las instalaciones permanentes que tengan por objeto una correcta explotación, así como todos los elementos y obras anexas o complementarias definidas en el proyecto que coincidan con la rasante del terreno o sobresalgan de él, y en todo caso las superficies que sean imprescindibles para cumplimentar la normativa legal vigente para este tipo de Obras, en especial las contenidas en el título II de la Ley 38/2015, de 29 de septiembre, del Sector Ferroviario, relativa a las limitaciones a la propiedad y que se concretan con el Real Decreto 2387/2004, de 30 de diciembre, por el que se aprueba el Reglamento del Sector Ferroviario.

La fijación de la línea perimetral de la expropiación con relación a la arista exterior de la explanación, queda estrictamente definida en los planos parcelarios.

La expropiación de los terrenos resultantes de la aplicación de los criterios y parámetros anteriormente expuestos afecta a una superficie de 61.207 m², correspondientes todos ellos (100%) a terrenos catalogados como suelo rural.

El desglose de las superficies objeto de expropiación en este tramo se detalla por municipios en el siguiente cuadro de clases de suelo:

Término municipal	Suelo Rural m ²	Suelo Urbanizado m ²	Total m ²
Pantón	58.274	0	58.274
A Peroxa	2.933	0	2.933

1.6. IMPOSICIÓN DE SERVIDUMBRES

Se define como imposición de servidumbre, las correspondientes franjas de terrenos sobre los que es imprescindible imponer una serie de gravámenes, al objeto de limitar el ejercicio del pleno dominio del inmueble.

Estas franjas de terreno adicionales a la expropiación tienen una anchura variable, en función de la naturaleza u objeto de la correspondiente servidumbre, concretándose las mencionadas imposiciones de servidumbre, mediante el oportuno grafiado con la trama correspondiente determinada para este fin, en los respectivos planos parcelarios que forman parte del Anejo de Expropiaciones para este proyecto.

No hay afecciones por Imposición de servidumbres en este proyecto.

1.7. OCUPACIONES TEMPORALES

Se definen de este modo aquellas franjas de terrenos que resultan estrictamente necesarios ocupar, para llevar a cabo, la correcta ejecución de las obras contenidas en el proyecto y por un espacio de tiempo determinado, generalmente coincidente con el periodo de finalización de ejecución de las mismas.

Dichas franjas de terreno adicionales a la expropiación tienen una anchura variable según las características de la explanación, la naturaleza del terreno y del objeto de la ocupación.

Se ocupan 894 m² de Ocupación Temporal con el siguiente desglose por municipios y clase de suelo:

Término municipal	Suelo Rural m ²	Suelo Urbanizado m ²	Total m ²
Pantón	852	0	852
A Peroxa	42	0	42

Tabla 2- Ocupaciones temporales

1.8. PLANOS PARCELARIOS

El presente Anejo de Expropiaciones incluye una colección de planos parcelarios en los que se definen todas y cada una de las parcelas catastrales afectadas por la ejecución de las obras contenidas en el proyecto, cualquiera que sea su forma de afección.

Cada uno de los planos contiene croquis reducido del plano guía, indicándose claramente el número de hoja al que pertenece, el nombre del Término Municipal que comprende y el norte geográfico.

Los referidos planos parcelarios se han confeccionado sobre la base cartográfica realizada ex-profeso para la redacción del presente proyecto, habiéndose realizado la correspondiente identificación catastral de las parcelas afectadas y sus propietarios con la ayuda de los planos catastrales de rústica y urbana de los Centros de Gestión Catastral o de la Oficina Virtual de Catastro del M^o de Economía y Hacienda, de las informaciones recabadas y facilitadas por los Ayuntamientos afectados y por último de los trabajos y apoyos de campo realizados por el equipo de la empresa consultora contratada al efecto.

Los planos parcelarios se han confeccionado a escala 1:1.000, suficiente como para permitir identificar la posición de las parcelas en el terreno y efectuar mediciones fiables tanto de la longitud de linderos o distancias como de la superficie de las parcelas.

Las parcelas se identifican con la letra asignada, su número de orden (compuesto por los dos dígitos de su código provincial, los cuatro dígitos de su código municipal INE y los cuatro dígitos del número de las afectadas dentro de cada municipio), polígono, parcela y referencia catastral en su caso.

Se han delimitado con manchas de color los diversos tipos de afección: la expropiación de color amarillo y las ocupaciones temporales de color verde. Dichos colores no ocultan los detalles topográficos ni de representación de la obra (eje, desmontes, terraplenes, etc...).

En general las parcelas catastrales se han delimitado en toda su extensión, incluso las subparcelas de cultivo, delimitadas a su vez por líneas más delgadas discontinuas, al objeto que, del examen del plano, se pueda deducir el tipo y la forma de afección en relación al resto de parcela no afectada.

1.9. CRITERIOS DE VALORACIÓN DE LOS BIENES DERECHOS AFECTADOS

1.9.1. Metodología

Para la valoración de los bienes y derechos afectados se aplicará la normativa legal vigente, en especial la contenida en el RD legislativo 7/2015, de 30 de octubre, por el que se aprueba el texto refundido de la Ley del Suelo y el RD 1492/2011, de 24 de octubre, así como lo contenido en la Ley de Expropiación forzosa.

- En cuanto al vuelo y demás instalaciones afectadas:
 - Las plantaciones y sembrados preexistentes, así como las indemnizaciones por razón de arrendamientos rústicos u otros derechos, se tasarán con arreglo a los criterios de las Leyes de Expropiación Forzosa y de Arrendamientos Rústicos.

- Las edificaciones, construcciones e instalaciones, cuando deban valorarse con independencia del suelo, se tasarán por el método de coste de reposición según su estado y antigüedad en el momento al que deba entenderse referida la valoración.
- Las indemnizaciones a favor de los arrendatarios rústicos y urbanos se fijarán de acuerdo con lo previsto en la Ley de Expropiación Forzosa y las normas de la legislación de Arrendamientos.
- En cuanto a las ocupaciones temporales:
 - Su tasación se ha realizado de conformidad con lo que establece la vigente Ley de Expropiación Forzosa, es decir “... Se referirán siempre a la apreciación de los rendimientos que el propietario haya dejado de percibir por las rentas vencidas durante la ocupación, sumando, además los perjuicios estimados que se causen a la finca o los gastos que supongan restituirla a su estado primitivo...”, obviamente con la salvedad de que los perjuicios irrogados en ningún caso puedan ser superiores al valor del bien, en cuyo caso se optará por su expropiación.
 - Teniendo en cuenta la duración prevista de las obras, se ha estimado que la indemnización correspondiente a la ocupación temporal de los terrenos incluidos en Suelo rural se debe valorar en el 10% del valor del terreno afectado por cada año de ocupación del mismo. Al valor calculado por ocupación del suelo se le añade el 100% del valor del vuelo existente.
 - En el caso de terrenos incluidos en Suelo Urbanizado, se estima en un 2% del valor de los terrenos ocupados temporalmente, que equivale al establecido por la Ley de Impuestos Patrimoniales y Actos Jurídicos Documentados para la valoración de usufructos temporales.

1.9.2. Precios unitarios

De la aplicación de los criterios anteriormente señalados se han obtenido los valores unitarios que deben adoptarse para la tasación de los bienes y derechos afectados con motivo de la ejecución de las obras contenidas en el presente proyecto.

2. BIENES Y DERECHOS AFECTADOS

2.1. DETERMINACIÓN DE LOS BIENES Y DERECHOS AFECTADOS

A los efectos que establece el artículo 17 de la vigente Ley de Expropiación Forzosa de 16/12/54 y concordantes con su Reglamento de 26/4/57. Se ha elaborado la preceptiva relación concreta e individualizada, en la que se describen, todos los aspectos materiales y jurídicos, de los bienes o derechos que se consideran de necesaria expropiación.

Dicha Relación de Bienes y Derechos afectados comprende, de forma ordenada y a modo de resumen, todas las fincas o parcelas catastrales afectadas, indicando las superficies objeto de

expropiación, imposición de servidumbres u ocupación temporal, con expresión de los siguientes datos:

- Número de orden en el expediente expropiatorio y número del plano parcelario del proyecto en el que se encuentra la finca.
- Identificación catastral del polígono y parcela.
- Nombre y domicilio del propietario del bien afectado.
- Régimen urbanístico del suelo y calificación según cultivos, en su caso.

Toda la información necesaria para la preparación de la referida relación se ha obtenido a través de los Centros de Gestión Catastral o de la Oficina Virtual de Catastro del M^º de Economía y Hacienda, así como de la inspección directa de los terrenos.

Se han tenido en cuenta y por consiguiente reseñado, en la relación de bienes o derechos afectados, aquellas parcelas o derechos pertenecientes al Estado, Comunidad Autónoma, Provincia, Municipio o cualquier otro Organismo o Empresa Pública (ADIF, Confederaciones hidrográficas, Autopistas, caminos públicos municipales, etc...), que dada su naturaleza jurídica de bien público, gozan de la condición de utilidad pública y en consecuencia no deben ser expropiados, a menos que ex-profeso se declarase la prevalencia de la utilidad pública. No obstante, dicha inclusión se considera necesaria puesto que, en cada caso, previa declaración de compatibilidad, se tendrá que armonizar y acometer, en su caso, la reposición del servicio o finalidad pública y establecimiento de las condiciones técnicas que comporta dicha restitución.

PARTICIPANTE	ÁMBITO DE ACTUACIÓN
D. José Antonio Vázquez Criado	Anejo N ^º 17. Expropiaciones

TÉRMINO MUNICIPAL DE PANTÓN

NUMERO DE FINCA	POL	PAR	TITULAR ACTUAL NOMBRE Y DOMICILIO	TITULAR CATASTRAL NOMBRE Y DOMICILIO	SUPERFICIE CATASTRAL (m ²)	AFECCIONES (m ²)							Nº DE PLANO DE EXPROPIACIÓN	
	REFERENCIA CATASTRAL	SUB				CALIFICACIÓN	APROVECHAMIENTO	EXPROPIACIÓN	SERVIDUMBRE	TEMPORAL	TOTAL	NATURALEZA		
Y-27.0410-0001	92	416	IBERDROLA SA PZ EUSKADI 5 48009 BILBAO (BIZKAIA)	IBERDROLA SA PZ EUSKADI 5 48009 BILBAO (BIZKAIA)	6129	0-6129	MT-02	Matorral	2190			2190	RURAL	1 DE 12
Y-27.0410-0002	001601700P G19G		ADMINISTRADOR DE INFRAESTRUCTURAS FERROVIARIAS CL HIEDRA 9 ESTACION DE CHAMARTIN EDI 28036 MADRID (MADRID)	ADIF GERENCIA DE AREA DE PATRIMONIO Y URBANISMO NOROESTE CL URIA S/N ESTACION OVIEDO PRIMERA PLANTA 33003 OVIEDO (ASTURIAS)				Nave	9			9	RURAL	1 DE 12
Y-27.0410-0003	001602100P G19G		ADMINISTRADOR DE INFRAESTRUCTURAS FERROVIARIAS CL HIEDRA 9 ESTACION DE CHAMARTIN EDI 28036 MADRID (MADRID)	ADIF GERENCIA DE AREA DE PATRIMONIO Y URBANISMO NOROESTE CL URIA S/N ESTACION OVIEDO PRIMERA PLANTA 33003 OVIEDO (ASTURIAS)				Vivienda	110			110	RURAL	1 DE 12
Y-27.0410-0004	92	9001	ADMINISTRADOR DE INFRAESTRUCTURAS FERROVIARIAS CL HIEDRA 9 ESTACION DE CHAMARTIN EDI 28036 MADRID (MADRID)	ADIF GERENCIA DE AREA DE PATRIMONIO Y URBANISMO NOROESTE CL URIA S/N ESTACION OVIEDO PRIMERA PLANTA 33003 OVIEDO (ASTURIAS)	15664	0-18012	FF-00	Vía férrea	189		19	208	RURAL	1 DE 12
Y-27.0410-0005	92	540	COMUNIDAD DE VECINOS DE LA ESTACION AL ESTACION Ndup-9 PANTON (LUGO)	COMUNIDAD DE VECINOS DE LA ESTACION AL ESTACION Ndup-9 PANTON (LUGO)	566	0-566	MT-02	Matorral	8			8	RURAL	1 DE 12
Y-27.0410-0006	92	541	RODRIGUEZ OTERO TERESA AL ESTACION Ndup-9 PANTON (LUGO)	RODRIGUEZ OTERO TERESA AL ESTACION Ndup-9 PANTON (LUGO)	280	0-280	MT-02	Matorral	52			52	RURAL	1 DE 12
Y-27.0410-0007	92	724	VAZQUEZ RODRIGUEZ MANUEL CL JOAQUIN COSTA 53 PI:05 Pt:B PON TEVEDRA 36004 PONTEVEDRA (PONTEVEDRA)	VAZQUEZ RODRIGUEZ MANUEL CL JOAQUIN COSTA 53 PI:05 Pt:B PON TEVEDRA 36004 PONTEVEDRA (PONTEVEDRA)	1900	0-1900	MB-02	Monte bajo	380			380	RURAL	2 DE 12
Y-27.0410-0008	92	727	VAZQUEZ RODRIGUEZ JESUS BO PELIQUIN 1 PI:01 32001 OURENSE (OURENSE)	VAZQUEZ RODRIGUEZ JESUS BO PELIQUIN 1 PI:01 32001 OURENSE (OURENSE)	861	0-861	MB-02	Monte bajo	324			324	RURAL	2 DE 12

NUMERO DE FINCA	POL	PAR	TITULAR ACTUAL NOMBRE Y DOMICILIO	TITULAR CATASTRAL NOMBRE Y DOMICILIO	SUPERFICIE CATASTRAL (m ²)	AFECCIONES (m ²)							Nº DE PLANO DE EXPROPIACIÓN	
						SUB	CALIFICACIÓN	APROVECHAMIENTO	EXPROPIACIÓN	SERVIDUMBRE	TEMPORAL	TOTAL		NATURALEZA
Y-27.0410-0009	92	715	VAZQUEZ ALVAREZ ANUNCIA RU TRAVESIA DE VIGO 50 Es:1 PI:01 Pt:G 36206 VIGO (PONTEVEDRA)	VAZQUEZ ALVAREZ ANUNCIA RU TRAVESIA DE VIGO 50 Es:1 PI:01 Pt:G 36206 VIGO (PONTEVEDRA)	2014	0-2014	MT-03	Matorral	424			424	RURAL	2 DE 12
Y-27.0410-0010	92	544	ALVAREZ RODRIGUEZ MANUEL AV CASTELAO 57 PI:3 Pt:B 36209 VIGO (PONTEVEDRA)	ALVAREZ RODRIGUEZ MANUEL AV CASTELAO 57 PI:3 Pt:B 36209 VIGO (PONTEVEDRA)	2359	0-2359	MT-03	Matorral	841			841	RURAL	2 DE 12
Y-27.0410-0011	92	545	VAZQUEZ RODRIGUEZ JESUS BO PELIQUIN 1 PI:01 32001 OURENSE (OURENSE)	VAZQUEZ RODRIGUEZ JESUS BO PELIQUIN 1 PI:01 32001 OURENSE (OURENSE)	6349	0-6349	MT-03	Matorral	1405			1405	RURAL	2 DE 12
Y-27.0410-0012	92	547	VAZQUEZ CONDE PEDRO AL LORNIS Ndup-9 PANTON (LUGO)	VAZQUEZ CONDE PEDRO AL LORNIS Ndup-9 PANTON (LUGO)	5015	0-5015	MT-03	Matorral	87		47	147	RURAL	2 DE 12
Y-27.0410-0013	92	556	PEREZ VAZQUEZ TOMAS AL ESTACION Ndup-9 PANTON (LUGO)	PEREZ VAZQUEZ TOMAS AL ESTACION Ndup-9 PANTON (LUGO)	3145	0-3145	MT-03	Matorral	47			47	RURAL	2 DE 12
Y-27.0410-0014	92	562	PEREZ GOMEZ JOAQUIN AL ESTACION Ndup-9 PANTON (LUGO)	PEREZ GOMEZ JOAQUIN AL ESTACION Ndup-9 PANTON (LUGO)	1579	0-1579	MT-03	Matorral	625			625	RURAL	2 DE 12
Y-27.0410-0015	92	582	COMUNIDAD DE VECINOS DE LA CHAIRA AL LA CHAIRA Ndup-9 PANTON (LUGO)	COMUNIDAD DE VECINOS DE LA CHAIRA AL LA CHAIRA Ndup-9 PANTON (LUGO)	5671	0-5671	MT-03	Matorral			1	1	RURAL	2 DE 12
Y-27.0410-0016	92	563	RIVADA ALFREDO AL ESTACION Ndup-9 PANTON (LUGO)	RIVADA ALFREDO AL ESTACION Ndup-9 PANTON (LUGO)	4113	a-2471	V-01	Viña secano	207			207	RURAL	2 DE 12
Y-27.0410-0017	92	580	EN INVESTIGACION, ARTICULO 47 DE LA LEY 33/2003 LG MUNICIPIO MALAGA (MÁLAGA)	EN INVESTIGACION, ARTICULO 47 DE LA LEY 33/2003 LG MUNICIPIO MALAGA (MÁLAGA)	1473	0-1473	MT-03	Matorral	774			774	RURAL	2 DE 12
Y-27.0410-0018	92	581	SUEIRO RODRIGUEZ JOSE 2 LG LORNIS - PQ FRONTON Ndup-7 27437 PANTON (LUGO)	SUEIRO RODRIGUEZ JOSE 2 LG LORNIS - PQ FRONTON Ndup-7 27437 PANTON (LUGO)	2018	b-1410	MT-03	Matorral	385			539	RURAL	2 DE 12
Y-27.0410-0019	92	583	DIAZ RODRIGUEZ SEVERINO CL ESCULTOR FAILDE 9 PI:03 Pt:IZ 32004 OURENSE (OURENSE)	DIAZ RODRIGUEZ SEVERINO CL ESCULTOR FAILDE 9 PI:03 Pt:IZ 32004 OURENSE (OURENSE)	1285	0-1285	MT-03	Matorral			21	21	RURAL	2 DE 12

NUMERO DE FINCA	POL	PAR	TITULAR ACTUAL NOMBRE Y DOMICILIO	TITULAR CATASTRAL NOMBRE Y DOMICILIO	SUPERFICIE CATASTRAL (m ²)	AFECCIONES (m ²)							Nº DE PLANO DE EXPROPIACIÓN	
						SUB	CALIFICACIÓN	APROVECHAMIENTO	EXPROPIACIÓN	SERVIDUMBRE	TEMPORAL	TOTAL		NATURALEZA
Y-27.0410-0020	92	9011	ADIF GERENCIA DE AREA DE PATRIMONIO Y URBANISMO NOROESTE CL URIA S/N ESTACION OVIEDO PRIMERA PLANTA 33003 OVIEDO(ASTURIAS)	ADIF GERENCIA DE AREA DE PATRIMONIO Y URBANISMO NOROESTE CL URIA S/N ESTACION OVIEDO PRIMERA PLANTA 33003 OVIEDO(ASTURIAS)	9514	0-9514	FF-00	Vía férrea	1083			1083	RURAL	2 DE 12
Y-27.0410-0021	92	586	EN INVESTIGACION, ARTICULO 47 DE LA LEY 33/2003 LG MUNICIPIO MALAGA (MÁLAGA)	EN INVESTIGACION, ARTICULO 47 DE LA LEY 33/2003 LG MUNICIPIO MALAGA (MÁLAGA)	707	c-159	MT-02	Matorral	158			158	RURAL	2 DE 12
Y-27.0410-0022	92	587	MENDEZ PEDRIDO JOSE CL BAILEN 2 36206 VIGO (PONTEVEDRA)	MENDEZ PEDRIDO JOSE CL BAILEN 2 36206 VIGO (PONTEVEDRA)	773	c-190	MT-02	Matorral	181			181	RURAL	2 DE 12
Y-27.0410-0023	92	588	RODRIGUEZ FERNANDEZ LINO CR BEMBRIVE-BEMBRIVE 219 36214 VIGO (PONTEVEDRA)	RODRIGUEZ FERNANDEZ LINO CR BEMBRIVE-BEMBRIVE 219 36214 VIGO (PONTEVEDRA)	319	0-319	MT-02	Matorral	284			284	RURAL	2 DE 12
Y-27.0410-0024	92	590	PIÑEIRO VAZQUEZ JOSE LG LORNIS - PQ FRONTON 27437 PANTON (LUGO)	PIÑEIRO VAZQUEZ JOSE LG LORNIS - PQ FRONTON 27437 PANTON (LUGO)	1340	b-1160	MT-02	Matorral	22			22	RURAL	2 DE 12
Y-27.0410-0025	92	591	ALVARADO ARIAS GUILLERMO EX SOBRAL 8 32100 COLES (OURENSE)	ALVARADO ARIAS GUILLERMO EX SOBRAL 8 32100 COLES (OURENSE)	359	b-121	MT-02	Matorral	13			13	RURAL	2 DE 12
Y-27.0410-0026	92	593	PEDRIDO RIBADA ANTONIO CM OUTEIRO-SARDOMA 32 Es:1 Pl:00 Pt:01 36214 VIGO (PONTEVEDRA)	PEDRIDO RIBADA ANTONIO CM OUTEIRO-SARDOMA 32 Es:1 Pl:00 Pt:01 36214 VIGO (PONTEVEDRA)	88	0-88	MT-02	Matorral	2			2	RURAL	2 DE 12
Y-27.0410-0027	92	589	SUEIRO RODRIGUEZ JOSE 2 LG LORNIS - PQ FRONTON Ndup-7 27437 PANTON (LUGO)	SUEIRO RODRIGUEZ JOSE 2 LG LORNIS - PQ FRONTON Ndup-7 27437 PANTON (LUGO)	606	0-606	MT-02	Matorral	571			571	RURAL	2 DE 12
Y-27.0410-0028	92	594	RODRIGUEZ RODRIGUEZ TOMAS 1 LG LORNIS - PQ FRONTON Ndup-7 27437 PANTON (LUGO)	RODRIGUEZ RODRIGUEZ TOMAS 1 LG LORNIS - PQ FRONTON Ndup-7 27437 PANTON (LUGO)	118	0-118	MT-02	Matorral	1			1	RURAL	2 DE 12

NUMERO DE FINCA	POL	PAR	TITULAR ACTUAL NOMBRE Y DOMICILIO	TITULAR CATASTRAL NOMBRE Y DOMICILIO	SUPERFICIE CATASTRAL (m ²)	AFECCIONES (m ²)							Nº DE PLANO DE EXPROPIACIÓN	
						SUB	CALIFICACIÓN	APROVECHAMIENTO	EXPROPIACIÓN	SERVIDUMBRE	TEMPORAL	TOTAL		NATURALEZA
Y-27.0410-0029	92	597	RODRIGUEZ FERNANDEZ MARIO LG CAEIRO (O)-MOSENDE 6 PORRIÑO, O 36413 O PORRIÑO (PONTEVEDRA)	RODRIGUEZ FERNANDEZ MARIO LG CAEIRO (O)-MOSENDE 6 PORRIÑO, O 36413 O PORRIÑO (PONTEVEDRA)	317	0-317	MT-02	Matorral	4			4	RURAL	2 DE 12
Y-27.0410-0030	92	598	PIÑEIRO VAZQUEZ ELINA ESTHER CL SARRIA 19 27400 MONFORTE DE LEMOS (LUGO)	PIÑEIRO VAZQUEZ ELINA ESTHER CL SARRIA 19 27400 MONFORTE DE LEMOS (LUGO)	268	0-268	MT-02	Matorral	4			4	RURAL	2 DE 12
Y-27.0410-0031	92	603	SUEIRO RODRIGUEZ JOSE 2 LG LORNIS - PQ FRONTON Ndup-7 27437 PANTON (LUGO)	SUEIRO RODRIGUEZ JOSE 2 LG LORNIS - PQ FRONTON Ndup-7 27437 PANTON (LUGO)	338	0-338	MT-02	Matorral	1			1	RURAL	2 DE 12
Y-27.0410-0032	92	604	EN INVESTIGACION, ARTICULO 47 DE LA LEY 33/2003 LG MUNICIPIO MALAGA (MÁLAGA)	EN INVESTIGACION, ARTICULO 47 DE LA LEY 33/2003 LG MUNICIPIO MALAGA (MÁLAGA)	1442	0-1442	MT-02	Matorral	663			663	RURAL	2 DE 12
Y-27.0410-0033	92	605	DIAZ RODRIGUEZ SEVERINO RU ANTONIO FAILDE GAGO 9 Es:3 Pl:03 Pt:IZ 32004 OURENSE (OURENSE)	DIAZ RODRIGUEZ SEVERINO RU ANTONIO FAILDE GAGO 9 Es:3 Pl:03 Pt:IZ 32004 OURENSE (OURENSE)	156	0-156	MT-02	Matorral	137			137	RURAL	2 DE 12
Y-27.0410-0034	9379501PH1 097N		IBERDROLA GENERACION SA PZ EUSKADI 5 48009 BILBAO (BIZKAIA)	IBERDROLA GENERACION SA PZ EUSKADI 5 48009 BILBAO (BIZKAIA)	6194	-6194	-	Matorral			182	182	RURAL	2 DE 12
Y-27.0410-0035	92	606	RODRIGUEZ PIÑEIRO MARIA ESTHER CL DALMIRO DE LA VALGOMA 11 Es:1 Pl:02 Pt:E 27400 MONFORTE DE LEMOS (LUGO) GONZALEZ DIAZ FRANCISCO JAVIER CL DALMIRO DE LA VALGOMA 11 Es:1 Pl:02 Pt:E 27400 MONFORTE DE LEMOS (LUGO)	RODRIGUEZ PIÑEIRO MARIA ESTHER CL DALMIRO DE LA VALGOMA 11 Es:1 Pl:02 Pt:E 27400 MONFORTE DE LEMOS (LUGO) GONZALEZ DIAZ FRANCISCO JAVIER CL DALMIRO DE LA VALGOMA 11 Es:1 Pl:02 Pt:E 27400 MONFORTE DE LEMOS (LUGO)	580	0-580	MT-02	Matorral	258			258	RURAL	2 Y 3 DE 12

NUMERO DE FINCA	POL	PAR	TITULAR ACTUAL NOMBRE Y DOMICILIO	TITULAR CATASTRAL NOMBRE Y DOMICILIO	SUPERFICIE CATASTRAL (m ²)	AFECCIONES (m ²)							Nº DE PLANO DE EXPROPIACIÓN	
						SUB	CALIFICACIÓN	APROVECHAMIENTO	EXPROPIACIÓN	SERVIDUMBRE	TEMPORAL	TOTAL		NATURALEZA
Y-27.0410-0036	92	612	RODRIGUEZ PIÑEIRO MARIA ESTHER CL DALMIRO DE LA VALGOMA 11 Es:1 Pl:02 Pt:E 27400 MONFORTE DE LEMOS (LUGO) GONZALEZ DIAZ FRANCISCO JAVIER CL DALMIRO DE LA VALGOMA 11 Es:1 Pl:02 Pt:E 27400 MONFORTE DE LEMOS (LUGO)	RODRIGUEZ PIÑEIRO MARIA ESTHER CL DALMIRO DE LA VALGOMA 11 Es:1 Pl:02 Pt:E 27400 MONFORTE DE LEMOS (LUGO) GONZALEZ DIAZ FRANCISCO JAVIER CL DALMIRO DE LA VALGOMA 11 Es:1 Pl:02 Pt:E 27400 MONFORTE DE LEMOS (LUGO)	2137	0-2137	MT-02	Matorral	824			824	RURAL	3 DE 12
Y-27.0410-0037	92	721	MONTE COMUNAL DE VECINOS DE FRONTON PQ FRONTON Ndup-7 27437 PANTON (LUGO)	MONTE COMUNAL DE VECINOS DE FRONTON PQ FRONTON Ndup-7 27437 PANTON (LUGO)	12425	0-12425	MT-02	Matorral	1107			1107	RURAL	3 DE 12
Y-27.0410-0038	92	694	MVMC DE FRONTON EXP 147/80 PQ FRONTON 27437 PANTON (LUGO)	MVMC DE FRONTON EXP 147/80 PQ FRONTON 27437 PANTON (LUGO)	415052	0-415052	MT-02	Matorral	12086			12086	RURAL	3 Y 4 DE 12
Y-27.0410-0039	61	2939	EN INVESTIGACION, ARTICULO 47 DE LA LEY 33/2003 LG MUNICIPIO MALAGA (MÁLAGA)	EN INVESTIGACION, ARTICULO 47 DE LA LEY 33/2003 LG MUNICIPIO MALAGA (MÁLAGA)	1130	0-1130	MT-03	Matorral	50			50	RURAL	4 DE 12
Y-27.0410-0040	61	2936	CID MARTIN JOSE AL POMBEIRO Ndup-9 PANTON (LUGO)	CID MARTIN JOSE AL POMBEIRO Ndup-9 PANTON (LUGO)	419	0-419	MT-03	Matorral	255			255	RURAL	4 DE 12
Y-27.0410-0041	61	2935	ALVARADO GONZALEZ MANUEL AL POMBEIRO Ndup-9 PANTON (LUGO)	ALVARADO GONZALEZ MANUEL AL POMBEIRO Ndup-9 PANTON (LUGO)	758	0-758	MT-03	Matorral		18		18	RURAL	4 DE 12
Y-27.0410-0042	61	9008	ADIF GERENCIA DE AREA DE PATRIMONIO Y URBANISMO NOROESTE CL URIA S/N ESTACION OVIEDO PRIMERA PLANTA 33003 OVIEDO(ASTURIAS)	ADIF GERENCIA DE AREA DE PATRIMONIO Y URBANISMO NOROESTE CL URIA S/N ESTACION OVIEDO PRIMERA PLANTA 33003 OVIEDO(ASTURIAS)	37305	0-37305	FF-00	Vía férrea	975		9	976	RURAL	4 DE 12
Y-27.0410-0043	61	2932	DIAZ RODRIGUEZ SEVERINO RU ANTONIO FAILDE GAGO 9 Es:3 Pl:03 Pt:IZ 32004 OURENSE (OURENSE)	DIAZ RODRIGUEZ SEVERINO RU ANTONIO FAILDE GAGO 9 Es:3 Pl:03 Pt:IZ 32004 OURENSE (OURENSE)	5535	0-5535	MT-03	Matorral	142			142	RURAL	4 DE 12
Y-27.0410-0044	61	2930	ALVARADO GONZALEZ MANUEL AL POMBEIRO Ndup-9 PANTON (LUGO)	ALVARADO GONZALEZ MANUEL AL POMBEIRO Ndup-9 PANTON (LUGO)	1468	0-1468	MT-03	Matorral	163			163	RURAL	4 DE 12

NUMERO DE FINCA	POL	PAR	TITULAR ACTUAL NOMBRE Y DOMICILIO	TITULAR CATASTRAL NOMBRE Y DOMICILIO	SUPERFICIE CATASTRAL (m ²)	AFECCIONES (m ²)						Nº DE PLANO DE EXPROPIACIÓN		
						SUB	CALIFICACIÓN	APROVECHAMIENTO	EXPROPIACIÓN	SERVIDUMBRE	TEMPORAL		TOTAL	NATURALEZA
Y-27.0410-0045	61	2919	DOCAMPO RODRIGUEZ ELISEO CL URZAIZ 81 PI:07 Pt:B 36204 VIGO (PONTEVEDRA)	DOCAMPO RODRIGUEZ ELISEO CL URZAIZ 81 PI:07 Pt:B 36204 VIGO (PONTEVEDRA)	382	0-382	MT-03	Matorral	382			382	RURAL	4 DE 12
Y-27.0410-0046	61	2918	DIAZ RODRIGUEZ SEVERINO RU ANTONIO FAILDE GAGO 9 Es:3 PI:03 Pt:IZ 32004 OURENSE (OURENSE)	DIAZ RODRIGUEZ SEVERINO RU ANTONIO FAILDE GAGO 9 Es:3 PI:03 Pt:IZ 32004 OURENSE (OURENSE)	291	0-291	MT-03	Matorral	284			284	RURAL	4 DE 12
Y-27.0410-0047	61	2917	CID MARTIN JOSE AL POMBEIRO Ndup-9 PANTON (LUGO)	CID MARTIN JOSE AL POMBEIRO Ndup-9 PANTON (LUGO)	1137	0-1137	MT-03	Matorral	863			863	RURAL	4 DE 12
Y-27.0410-0048	61	2916	RODRIGUEZ GOMEZ JESUS AL POMBEIRO Ndup-9 PANTON (LUGO)	RODRIGUEZ GOMEZ JESUS AL POMBEIRO Ndup-9 PANTON (LUGO)	71	0-71	MT-03	Matorral	20			20	RURAL	4 DE 12
Y-27.0410-0049	61	2130	EN INVESTIGACION, ARTICULO 47 DE LA LEY 33/2003 LG MUNICIPIO MALAGA (MÁLAGA)	EN INVESTIGACION, ARTICULO 47 DE LA LEY 33/2003 LG MUNICIPIO MALAGA (MÁLAGA)	632	0-632	MT-02	Matorral	92			92	RURAL	4 DE 12
Y-27.0410-0050	61	2131	EN INVESTIGACION, ARTICULO 47 DE LA LEY 33/2003 LG MUNICIPIO MALAGA (MÁLAGA)	EN INVESTIGACION, ARTICULO 47 DE LA LEY 33/2003 LG MUNICIPIO MALAGA (MÁLAGA)	982	0-982	MT-02	Matorral	225			225	RURAL	4 DE 12
Y-27.0410-0051	61	2961	EN INVESTIGACION, ARTICULO 47 DE LA LEY 33/2003 LG MUNICIPIO MALAGA (MÁLAGA)	EN INVESTIGACION, ARTICULO 47 DE LA LEY 33/2003 LG MUNICIPIO MALAGA (MÁLAGA)	1787	0-1787	MT-02	Matorral	424			424	RURAL	4 DE 12
Y-27.0410-0052	61	2133	SUEIRO RODRIGUEZ JESUS AL POMBEIRO Ndup-9 PANTON (LUGO)	SUEIRO RODRIGUEZ JESUS AL POMBEIRO Ndup-9 PANTON (LUGO)	779	0-779	MT-02	Matorral	182			182	RURAL	4 DE 12
Y-27.0410-0053	61	2135	RODRIGUEZ GOMEZ JESUS AL POMBEIRO Ndup-9 PANTON (LUGO)	RODRIGUEZ GOMEZ JESUS AL POMBEIRO Ndup-9 PANTON (LUGO)	811	0-811	MT-02	Matorral	17			17	RURAL	4 DE 12
Y-27.0410-0054	61	2134	SUEIRO RODRIGUEZ JESUS AL POMBEIRO Ndup-9 PANTON (LUGO)	SUEIRO RODRIGUEZ JESUS AL POMBEIRO Ndup-9 PANTON (LUGO)	337	0-337	MT-02	Matorral	331			331	RURAL	4 DE 12
Y-27.0410-0055	61	2149	ALVARADO ARIAS GUILLERMO EX SOBRAL 8 32100 COLES (OURENSE)	ALVARADO ARIAS GUILLERMO EX SOBRAL 8 32100 COLES (OURENSE)	1045	0-1045	MT-02	Matorral	1045			1045	RURAL	4 DE 12

NUMERO DE FINCA	POL	PAR	TITULAR ACTUAL NOMBRE Y DOMICILIO	TITULAR CATASTRAL NOMBRE Y DOMICILIO	SUPERFICIE CATASTRAL (m ²)	AFECCIONES (m ²)							Nº DE PLANO DE EXPROPIACIÓN	
						SUB	CALIFICACIÓN	APROVECHAMIENTO	EXPROPIACIÓN	SERVIDUMBRE	TEMPORAL	TOTAL		NATURALEZA
Y-27.0410-0056	61	2150	VAZQUEZ RIVADA JOSE ANTONIO AV BUENOS AIRES 32 Es:1 Pl:03 Pt:IZ 32004 OURENSE (OURENSE)	VAZQUEZ RIVADA JOSE ANTONIO AV BUENOS AIRES 32 Es:1 Pl:03 Pt:IZ 32004 OURENSE (OURENSE)	570	b-473	MT-02	Matorral	352			352	RURAL	4 DE 12
Y-27.0410-0057	61	2198	RIVADA VAZQUEZ JOSE 3 LG SAN COSMEDE - PQ POMBEIRO Ndup-7 27470 PANTON (LUGO)	RIVADA VAZQUEZ JOSE 3 LG SAN COSMEDE - PQ POMBEIRO Ndup-7 27470 PANTON (LUGO)	1754	0-1754	MT-02	Matorral	47			47	RURAL	5 DE 12
Y-27.0410-0058	61	1	ALVAREZ ALVAREZ JOSEFA CL MAESTRO CHANE 8 Pl:02 Pt:A 36206 VIGO (PONTEVEDRA)	ALVAREZ ALVAREZ JOSEFA CL MAESTRO CHANE 8 Pl:02 Pt:A 36206 VIGO (PONTEVEDRA)	2507	0-2507	MT-03	Matorral	615			615	RURAL	5 DE 12
Y-27.0410-0059	61	2589	IBERDROLA SA PZ EUSKADI 5 48009 BILBAO (BIZKAIA)	IBERDROLA SA PZ EUSKADI 5 48009 BILBAO (BIZKAIA)	45273	0-50167	RI-00	Arboles de ribera	998		12	1010	RURAL	5 Y 6 DE 12
Y-27.0410-0060	61	22	EN INVESTIGACION, ARTICULO 47 DE LA LEY 33/2003 LG MUNICIPIO MALAGA (MÁLAGA)	EN INVESTIGACION, ARTICULO 47 DE LA LEY 33/2003 LG MUNICIPIO MALAGA (MÁLAGA)	3435	0-3435	FG-03	Robledal	1112			1112	RURAL	5 DE 12
Y-27.0410-0061	61	107	MONTE VECINAL EN MANO COMUN DE SAN VICENTE DE POMBEIRO LG SAN VICENTE DE POMBEIRO 27470 PANTON (LUGO)	MONTE VECINAL EN MANO COMUN DE SAN VICENTE DE POMBEIRO LG SAN VICENTE DE POMBEIRO 27470 PANTON (LUGO)	168084	0-168084	FG-03	Robledal	3041			3041	RURAL	6 DE 12
Y-27.0410-0062	61	117	EN INVESTIGACION, ARTICULO 47 DE LA LEY 33/2003 LG MUNICIPIO MALAGA (MÁLAGA)	EN INVESTIGACION, ARTICULO 47 DE LA LEY 33/2003 LG MUNICIPIO MALAGA (MÁLAGA)	1289	0-1289	FG-03	Robledal	280			280	RURAL	6 DE 12
Y-27.0410-0063	61	129	DE LA FUENTE CONCHOUSO PEDRO PQ POMBEIRO Ndup-9 27470 PANTON (LUGO)	DE LA FUENTE CONCHOUSO PEDRO PQ POMBEIRO Ndup-9 27470 PANTON (LUGO)	1135	0-1135	FG-03	Robledal	303			303	RURAL	6 DE 12
Y-27.0410-0064	61	131	DE LA FUENTE SACO MARIA LUISA CL BEDOYA, 30 Pl:01 Pt:G 32004 OURENSE (OURENSE)	DE LA FUENTE SACO MARIA LUISA CL BEDOYA, 30 Pl:01 Pt:G 32004 OURENSE (OURENSE)	363	0-363	FG-03	Robledal	78			78	RURAL	6 DE 12
Y-27.0410-0065	61	132	MOSQUERA FUENTE JESUS CL CABALLERIA ESPAÑOLA 14 Pl:06 Pt:C 28805 ALCALA DE HENARES (MADRID)	MOSQUERA FUENTE JESUS CL CABALLERIA ESPAÑOLA 14 Pl:06 Pt:C 28805 ALCALA DE HENARES (MADRID)	1028	0-1028	FG-03	Robledal	278			278	RURAL	6 DE 12

NUMERO DE FINCA	POL	PAR	TITULAR ACTUAL NOMBRE Y DOMICILIO	TITULAR CATASTRAL NOMBRE Y DOMICILIO	SUPERFICIE CATASTRAL (m ²)	AFECCIONES (m ²)							Nº DE PLANO DE EXPROPIACIÓN	
						SUB	CALIFICACIÓN	APROVECHAMIENTO	EXPROPIACIÓN	SERVIDUMBRE	TEMPORAL	TOTAL		NATURALEZA
Y-27.0410-0066	61	218	ADMINISTRADOR DE INFRAESTRUCTURAS FERROVIARIAS CL HIEDRA 9 ESTACION DE CHAMARTIN EDI 28036 MADRID (MADRID)	ADIF GERENCIA DE AREA DE PATRIMONIO Y URBANISMO NOROESTE CL URIA S/N ESTACION OVIEDO PRIMERA PLANTA 33003 OVIEDO (ASTURIAS)	3077	0-3077	FG-03	Robledal	1549			1549	RURAL	7 DE 12
Y-27.0410-0067	61	221	RODRIGUEZ HERMIDA JOSEFA PQ POMBEIRO 31 27470 PANTON (LUGO)	RODRIGUEZ HERMIDA JOSEFA PQ POMBEIRO 31 27470 PANTON (LUGO)	790	0-790	FG-03	Robledal	6			6	RURAL	7 DE 12
Y-27.0410-0068	61	222	MENDEZ RODRIGUEZ AUREA LG LORNIS - PQ FRONTON Ndup-9 27437 PANTON (LUGO)	MENDEZ RODRIGUEZ AUREA LG LORNIS - PQ FRONTON Ndup-9 27437 PANTON (LUGO)	791	0-791	FG-03	Robledal	40			40	RURAL	7 DE 12
Y-27.0410-0069	61	281	FUENTE DOMINGUEZ MARIA AL TOUZA Ndup-9 PANTON (LUGO)	FUENTE DOMINGUEZ MARIA AL TOUZA Ndup-9 PANTON (LUGO)	3527	0-3527	FG-03	Robledal	212			212	RURAL	7 DE 12
Y-27.0410-0070	61	282	FUENTE RODRIGUEZ MARIA AL RIBAS DO SIL Ndup-9 PANTON (LUGO)	FUENTE RODRIGUEZ MARIA AL RIBAS DO SIL Ndup-9 PANTON (LUGO)	902	0-902	MT-03	Matorral	391			391	RURAL	7 DE 12
Y-27.0410-0071	61	283	EN INVESTIGACION, ARTICULO 47 DE LA LEY 33/2003 LG MUNICIPIO MALAGA (MÁLAGA)	EN INVESTIGACION, ARTICULO 47 DE LA LEY 33/2003 LG MUNICIPIO MALAGA (MÁLAGA)	1070	0-1070	MT-03	Matorral	33			33	RURAL	7 DE 12
Y-27.0410-0072	61	294	COMUNIDAD DE VECINOS DE CIBRISQUEIROS AL CIBRISQUEIROS Ndup-9 PANTON (LUGO)	COMUNIDAD DE VECINOS DE CIBRISQUEIROS AL CIBRISQUEIROS Ndup-9 PANTON (LUGO)	3851	0-3851	FG-03	Robledal	1211			1211	RURAL	7 DE 12
Y-27.0410-0073	61	399	ADMINISTRADOR DE INFRAESTRUCTURAS FERROVIARIAS CL HIEDRA 9 ESTACION DE CHAMARTIN EDI 28036 MADRID (MADRID)	ADIF GERENCIA DE AREA DE PATRIMONIO Y URBANISMO NOROESTE CL URIA S/N ESTACION OVIEDO PRIMERA PLANTA 33003 OVIEDO (ASTURIAS)	846	0-846	FG-03	Robledal	79			79	RURAL	7 DE 12
Y-27.0410-0074	61	401	TOURON VAZQUEZ ANUNCIA RU COSTA DA 10 32002 OURENSE (OURENSE)	TOURON VAZQUEZ ANUNCIA RU COSTA DA 10 32002 OURENSE (OURENSE)	201	0-201	FG-03	Robledal	35			35	RURAL	7 DE 12

NUMERO DE FINCA	POL	PAR	TITULAR ACTUAL NOMBRE Y DOMICILIO	TITULAR CATASTRAL NOMBRE Y DOMICILIO	SUPERFICIE CATASTRAL (m ²)	AFECCIONES (m ²)							Nº DE PLANO DE EXPROPIACIÓN	
						SUB	CALIFICACIÓN	APROVECHAMIENTO	EXPROPIACIÓN	SERVIDUMBRE	TEMPORAL	TOTAL		NATURALEZA
Y-27.0410-0075	61	402	EN INVESTIGACION, ARTICULO 47 DE LA LEY 33/2003 LG MUNICIPIO MALAGA (MÁLAGA)	EN INVESTIGACION, ARTICULO 47 DE LA LEY 33/2003 LG MUNICIPIO MALAGA (MÁLAGA)	3474	0-3474	FG-03	Robledal	489			489	RURAL	7 DE 12
Y-27.0410-0076	61	403	EN INVESTIGACION, ARTICULO 47 DE LA LEY 33/2003 LG MUNICIPIO MALAGA (MÁLAGA)	EN INVESTIGACION, ARTICULO 47 DE LA LEY 33/2003 LG MUNICIPIO MALAGA (MÁLAGA)	943	0-943	FG-03	Robledal	51			51	RURAL	7 DE 12
Y-27.0410-0077	61	1376	SUEIRO RODRIGUEZ HERMINDA CL LAS CRUCES 9 27400 MONFORTE DE LEMOS (LUGO)	SUEIRO RODRIGUEZ HERMINDA CL LAS CRUCES 9 27400 MONFORTE DE LEMOS (LUGO)	798	0-798	MT-03	Matorral	399		93	492	RURAL	8 DE 12
Y-27.0410-0078	61	1378	RODRIGUEZ VAZQUEZ MARIA PILAR AV VAL MIÑOR-NIGRAN 14 Es:Y PI:02 Pt:B 36350 NIGRAN (PONTEVEDRA)	RODRIGUEZ VAZQUEZ MARIA PILAR AV VAL MIÑOR-NIGRAN 14 Es:Y PI:02 Pt:B 36350 NIGRAN (PONTEVEDRA)	130	0-130	V-03	Viña secano	19			19	RURAL	8 DE 12
Y-27.0410-0079	61	1379	RODRIGUEZ ARIAS JOSE AV MARIN 15 Es:1 PI:01 Pt:0A 32001 OURENSE (OURENSE)	RODRIGUEZ ARIAS JOSE AV MARIN 15 Es:1 PI:01 Pt:0A 32001 OURENSE (OURENSE)	74	0-74	V-03	Viña secano	28			28	RURAL	8 DE 12
Y-27.0410-0080	61	1381	VAZQUEZ VAZQUEZ SERAFIN AV CASTRELOS 109 Es:Y PI:06 Pt:A 36213 VIGO (PONTEVEDRA)	VAZQUEZ VAZQUEZ SERAFIN AV CASTRELOS 109 Es:Y PI:06 Pt:A 36213 VIGO (PONTEVEDRA)	112	0-112	V-03	Viña secano	17			17	RURAL	8 DE 12
Y-27.0410-0081	61	1382	ALVAREZ ALVAREZ JOSEFA CL MAESTRO CHANE 8 PI:02 Pt:A 36206 VIGO (PONTEVEDRA)	ALVAREZ ALVAREZ JOSEFA CL MAESTRO CHANE 8 PI:02 Pt:A 36206 VIGO (PONTEVEDRA)	44	0-44	V-03	Viña secano	14			14	RURAL	8 DE 12
Y-27.0410-0082	61	1383	ALVAREZ ALVAREZ ROSA AV PONTEVEDRA 17 FUNDACIÓN SAN ROSENDO-RES 32005 OURENSE (OURENSE)	ALVAREZ ALVAREZ ROSA AV PONTEVEDRA 17 FUNDACIÓN SAN ROSENDO-RES 32005 OURENSE (OURENSE)	95	0-95	V-03	Viña secano	11			11	RURAL	8 DE 12
Y-27.0410-0083	61	1386	ALVAREZ VAZQUEZ MARIA TERESA AV MARIN 17 PI:06 Pt:D 32001 OURENSE (OURENSE)	ALVAREZ VAZQUEZ MARIA TERESA AV MARIN 17 PI:06 Pt:D 32001 OURENSE (OURENSE)	54	0-54	V-03	Viña secano	15			15	RURAL	8 DE 12

NUMERO DE FINCA	POL	PAR	TITULAR ACTUAL NOMBRE Y DOMICILIO	TITULAR CATASTRAL NOMBRE Y DOMICILIO	SUPERFICIE CATASTRAL (m ²)	AFECCIONES (m ²)							Nº DE PLANO DE EXPROPIACIÓN	
						SUB	CALIFICACIÓN	APROVECHAMIENTO	EXPROPIACIÓN	SERVIDUMBRE	TEMPORAL	TOTAL		NATURALEZA
Y-27.0410-0084	61	1384	ALVAREZ ALVAREZ JAVIER LG CIBRISQUEIROS - PQ POMBEI Ndup-7 27470 PANTON (LUGO)	ALVAREZ ALVAREZ JAVIER LG CIBRISQUEIROS - PQ POMBEI Ndup-7 27470 PANTON (LUGO)	69	0-69	V-03	Viña secano	19			19	RURAL	8 DE 12
Y-27.0410-0085	61	1388	RODRIGUEZ SANTORUM AMELIA CL SANJURJO BADIA 226 Pl:06 Pt:IZ 36207 VIGO (PONTEVEDRA)	RODRIGUEZ SANTORUM AMELIA CL SANJURJO BADIA 226 Pl:06 Pt:IZ 36207 VIGO (PONTEVEDRA)	1203	a-506	V-03	Viña secano	60			60	RURAL	8 DE 12
Y-27.0410-0086	61	1407	EN INVESTIGACION, ARTICULO 47 DE LA LEY 33/2003 RU TEATRO (DO) 4 27001 LUGO (LUGO)	EN INVESTIGACION, ARTICULO 47 DE LA LEY 33/2003 RU TEATRO (DO) 4 27001 LUGO (LUGO)	378	0-378	MT-03	Matorral			65	65	RURAL	8 DE 12
Y-27.0410-0087	61	1393	ALVAREZ ALVAREZ ROSA AV PONTEVEDRA 17 FUNDACIÓN SAN ROSENDO- RES 32005 OURENSE (OURENSE)	ALVAREZ ALVAREZ ROSA AV PONTEVEDRA 17 FUNDACIÓN SAN ROSENDO- RES 32005 OURENSE (OURENSE)	211	0-211	MT-03	Matorral			32	32	RURAL	8 DE 12
Y-27.0410-0088	61	1391	VAZQUEZ VAZQUEZ SERAFIN AV CASTRELOS 109 PI:06 Pt:OA 36210 VIGO (PONTEVEDRA)	VAZQUEZ VAZQUEZ SERAFIN AV CASTRELOS 109 PI:06 Pt:OA 36210 VIGO (PONTEVEDRA)	243	0-243	V-02	Viña secano			74	74	RURAL	8 DE 12
Y-27.0410-0113	61	1906	ADMINISTRADOR DE INFRAESTRUCTURAS FERROVIARIAS CL HIEDRA 9 ESTACION DE CHAMARTIN EDI 28036 MADRID (MADRID)	ADIF GERENCIA DE AREA DE PATRIMONIO Y URBANISMO NOROESTE CL URIA S/N ESTACION OVIEDO PRIMERA PLANTA 33003 OVIEDO (ASTURIAS)	652	0-652	MT-02	Matorral	448			448	RURAL	8 Y 9 DE 12
Y-27.0410-0114	61	1905	PEDRIDO DE LA FUENTE ANTONIO LG RIGUEIRO - PQ POMBEIRO 2 27470 PANTON (LUGO)	PEDRIDO DE LA FUENTE ANTONIO LG RIGUEIRO - PQ POMBEIRO 2 27470 PANTON (LUGO)	301	0-301	V-02	Viña secano	10			10	RURAL	8 Y 9 DE 12
Y-27.0410-0115	61	1907	RODRIGUEZ SANTORUM ORALIA CL PINO 87 PI:01 Pt:D 36206 VIGO (PONTEVEDRA)	RODRIGUEZ SANTORUM ORALIA CL PINO 87 PI:01 Pt:D 36206 VIGO (PONTEVEDRA)	563	0-563	V-02	Viña secano	118			118	RURAL	8 Y 9 DE 12
Y-27.0410-0116	61	1908	EN INVESTIGACION, ARTICULO 47 DE LA LEY 33/2003 LG MUNICIPIO MALAGA (MÁLAGA)	EN INVESTIGACION, ARTICULO 47 DE LA LEY 33/2003 LG MUNICIPIO MALAGA (MÁLAGA)	227	0-227	V-02	Viña secano	169			169	RURAL	8 Y 9 DE 12

NUMERO DE FINCA	POL	PAR	TITULAR ACTUAL NOMBRE Y DOMICILIO	TITULAR CATASTRAL NOMBRE Y DOMICILIO	SUPERFICIE CATASTRAL (m ²)	AFECCIONES (m ²)							Nº DE PLANO DE EXPROPIACIÓN	
						SUB	CALIFICACIÓN	APROVECHAMIENTO	EXPROPIACIÓN	SERVIDUMBRE	TEMPORAL	TOTAL		NATURALEZA
Y-27.0410-0117	61	1910	GOMEZ BARREIROS LISARDO AV SANTIAGO 81 PI:03 Pt:A 32001 OURENSE (OURENSE)	GOMEZ BARREIROS LISARDO AV SANTIAGO 81 PI:03 Pt:A 32001 OURENSE (OURENSE)	227	0-227	V-02	Viña secano	200			200	RURAL	8 Y 9 DE 12
Y-27.0410-0118	61	1912	VAZQUEZ VAZQUEZ ROSA CL ARAGON 166 PI:04 Pt:I 36206 VIGO (PONTEVEDRA)	VAZQUEZ VAZQUEZ ROSA CL ARAGON 166 PI:04 Pt:I 36206 VIGO (PONTEVEDRA)	120	0-120	V-02	Viña secano	87			87	RURAL	8 Y 9 DE 12
Y-27.0410-0119	61	1913	VAZQUEZ SACO FRANCISCO JAVIER AV VIGO DE(VIVENDAS SOCIAIS) 1 Es:1 PI:06 Pt:B 32001 OURENSE (OURENSE)	VAZQUEZ SACO FRANCISCO JAVIER AV VIGO DE(VIVENDAS SOCIAIS) 1 Es:1 PI:06 Pt:B 32001 OURENSE (OURENSE)	131	0-131	V-02	Viña secano	97			97	RURAL	8 Y 9 DE 12
Y-27.0410-0120	61	1915	VAZQUEZ VAZQUEZ SERAFIN AV CASTRELOS 109 Es:Y PI:06 Pt:A 36213 VIGO (PONTEVEDRA)	VAZQUEZ VAZQUEZ SERAFIN AV CASTRELOS 109 Es:Y PI:06 Pt:A 36213 VIGO (PONTEVEDRA)	48	0-48	V-02	Viña secano	38			38	RURAL	8 Y 9 DE 12
Y-27.0410-0121	61	1916	ALVAREZ ALVAREZ PAZ AL CIBRISQUEIROS Ndup-9 PANTON (LUGO)	ALVAREZ ALVAREZ PAZ AL CIBRISQUEIROS Ndup-9 PANTON (LUGO)	47	0-47	V-02	Viña secano	40			40	RURAL	8 Y 9 DE 12
Y-27.0410-0122	61	1917	VAZQUEZ MENDEZ MARIA DEL PILAR AV MARIN 15 Es:1 PI:01 Pt:0A 32001 OURENSE (OURENSE)	VAZQUEZ MENDEZ MARIA DEL PILAR AV MARIN 15 Es:1 PI:01 Pt:0A 32001 OURENSE (OURENSE)	46	0-46	MT-02	Matorral	42			42	RURAL	8 Y 9 DE 12
Y-27.0410-0123	61	1926	EXPOSITO MARTINEZ CELIA AV SANTIAGO (DE) 109 Es:1 PI:03 Pt:01 32001 OURENSE (OURENSE)	EXPOSITO MARTINEZ CELIA AV SANTIAGO (DE) 109 Es:1 PI:03 Pt:01 32001 OURENSE (OURENSE)	56	0-56	V-03	Viña secano	49			49	RURAL	8 Y 9 DE 12
Y-27.0410-0124	61	1927	EXPOSITO MARTINEZ CELIA AV SANTIAGO (DE) 109 Es:1 PI:03 Pt:01 32001 OURENSE (OURENSE)	EXPOSITO MARTINEZ CELIA AV SANTIAGO (DE) 109 Es:1 PI:03 Pt:01 32001 OURENSE (OURENSE)	37	0-37	V-03	Viña secano	23			23	RURAL	8 Y 9 DE 12
Y-27.0410-0125	61	1928	VAZQUEZ DE LA FUENTE JOSEFA RU GRECO 11 Es:1 PI:04 Pt:B 32002 OURENSE (OURENSE)	VAZQUEZ DE LA FUENTE JOSEFA RU GRECO 11 Es:1 PI:04 Pt:B 32002 OURENSE (OURENSE)	77	0-77	V-03	Viña secano	77			77	RURAL	8 Y 9 DE 12
Y-27.0410-0126	61	1929	VAZQUEZ SUEIRO DOLORES LG POMBEIRO 27470 PANTON (LUGO)	VAZQUEZ SUEIRO DOLORES LG POMBEIRO 27470 PANTON (LUGO)	81	0-81	MT-02	Matorral	74			74	RURAL	8 Y 9 DE 12

NUMERO DE FINCA	POL	PAR	TITULAR ACTUAL NOMBRE Y DOMICILIO	TITULAR CATASTRAL NOMBRE Y DOMICILIO	SUPERFICIE CATASTRAL (m ²)	AFECCIONES (m ²)							Nº DE PLANO DE EXPROIACIÓN	
						SUB	CALIFICACIÓN	APROVECHAMIENTO	EXPROIACIÓN	SERVIDUMBRE	TEMPORAL	TOTAL		NATURALEZA
Y-27.0410-0127	61	1933	VAZQUEZ VAZQUEZ MANUEL LG POMBEIRO 27419 PANTON (LUGO)	VAZQUEZ VAZQUEZ MANUEL LG POMBEIRO 27419 PANTON (LUGO)	134	0-134	V-03	Viña secano	107			107	RURAL	9 DE 12
Y-27.0410-0128	61	1934	ADMINISTRADOR DE INFRAESTRUCTURAS FERROVIARIAS CL HIEDRA 9 ESTACION DE CHAMARTIN EDI 28036 MADRID (MADRID)	ADIF GERENCIA DE AREA DE PATRIMONIO Y URBANISMO NOROESTE CL URIA S/N ESTACION OVIEDO PRIMERA PLANTA 33003 OVIEDO (ASTURIAS)	584	0-584	MT-02	Matorral	474			474	RURAL	9 DE 12
Y-27.0410-0129	61	1932	DOMINGUEZ FERNANDEZ MANUEL AL RIBAS DO SIL Ndup-9 PANTON (LUGO)	DOMINGUEZ FERNANDEZ MANUEL AL RIBAS DO SIL Ndup-9 PANTON (LUGO)	44	0-44	MT-02	Matorral	3			3	RURAL	9 DE 12
Y-27.0410-0130	61	1949	DAFONTE VAZQUEZ ANTONIO CL REAL 24 Es:1 PI:04 Pt:B 27400 MONFORTE DE LEMOS (LUGO)	DAFONTE VAZQUEZ ANTONIO CL REAL 24 Es:1 PI:04 Pt:B 27400 MONFORTE DE LEMOS (LUGO)	35	0-35	MT-02	Matorral	13			13	RURAL	9 DE 12
Y-27.0410-0131	61	1950	VAZQUEZ SUEIRO ANTONIO LG AMANDI POMBEIRO 27470 PANTON (LUGO)	VAZQUEZ SUEIRO ANTONIO LG AMANDI POMBEIRO 27470 PANTON (LUGO)	30	0-30	MT-02	Matorral	19			19	RURAL	9 DE 12
Y-27.0410-0132	61	1951	RODRIGUEZ VAZQUEZ INES LG SOUTO - PQ POMBEIRO 70 27470 PANTON (LUGO)	RODRIGUEZ VAZQUEZ INES LG SOUTO - PQ POMBEIRO 70 27470 PANTON (LUGO)	23	0-23	MT-02	Matorral	23			23	RURAL	9 DE 12
Y-27.0410-0133	61	1952	RODRIGUEZ VAZQUEZ MARIA PILAR AV VAL MIÑOR-NIGRAN 14 Es:Y PI:02 Pt:B 36350 NIGRAN (PONTEVEDRA)	RODRIGUEZ VAZQUEZ MARIA PILAR AV VAL MIÑOR-NIGRAN 14 Es:Y PI:02 Pt:B 36350 NIGRAN (PONTEVEDRA)	32	0-32	V-03	Viña secano	32			32	RURAL	9 DE 12
Y-27.0410-0134	61	1955	GUTIERREZ EXPOSITO LUIS AV MARIN 17 PI:05 Pt:A 32001 OURENSE (OURENSE)	GUTIERREZ EXPOSITO LUIS AV MARIN 17 PI:05 Pt:A 32001 OURENSE (OURENSE)	51	0-51	MT-02	Matorral	2			2	RURAL	9 DE 12
Y-27.0410-0135	61	1957	LOPEZ TABOADA DOLORES CL NAPOLS 280 PI:03 Pt:01 08025 BARCELONA (BARCELONA)	LOPEZ TABOADA DOLORES CL NAPOLS 280 PI:03 Pt:01 08025 BARCELONA (BARCELONA)	159	0-159	MT-02	Matorral	11			11	RURAL	9 DE 12
Y-27.0410-0136	61	1953	GUTIERREZ EXPOSITO LUIS AV MARIN 17 PI:05 Pt:A 32001 OURENSE (OURENSE)	GUTIERREZ EXPOSITO LUIS AV MARIN 17 PI:05 Pt:A 32001 OURENSE (OURENSE)	42	0-42	MT-02	Matorral	42			42	RURAL	9 DE 12

NUMERO DE FINCA	POL	PAR	TITULAR ACTUAL NOMBRE Y DOMICILIO	TITULAR CATASTRAL NOMBRE Y DOMICILIO	SUPERFICIE CATASTRAL (m ²)	AFECCIONES (m ²)							Nº DE PLANO DE EXPROPIACIÓN	
						SUB	CALIFICACIÓN	APROVECHAMIENTO	EXPROPIACIÓN	SERVIDUMBRE	TEMPORAL	TOTAL		NATURALEZA
Y-27.0410-0137	61	1956	EN INVESTIGACION, ARTICULO 47 DE LA LEY 33/2003 LG MUNICIPIO MALAGA (MÁLAGA)	EN INVESTIGACION, ARTICULO 47 DE LA LEY 33/2003 LG MUNICIPIO MALAGA (MÁLAGA)	31	0-31	MT-02	Matorral	31			31	RURAL	9 DE 12
Y-27.0410-0138	61	1954	VAZQUEZ ALVAREZ JAIME LG POMBEIRO-RIBAS DE SIL 42 27470 PANTON (LUGO)	VAZQUEZ ALVAREZ JAIME LG POMBEIRO-RIBAS DE SIL 42 27470 PANTON (LUGO)	43	0-43	MT-02	Matorral	43			43	RURAL	9 DE 12
Y-27.0410-0139	61	1958	RODRIGUEZ VAZQUEZ RAMON CL RIO MAO 10 PI:02 Pt:A 32001 OURENSE (OURENSE)	RODRIGUEZ VAZQUEZ RAMON CL RIO MAO 10 PI:02 Pt:A 32001 OURENSE (OURENSE)	97	0-97	MT-02	Matorral	68			68	RURAL	9 DE 12
Y-27.0410-0140	61	1960	SUEIRO RODRIGUEZ HERMINDA CL LAS CRUCES 9 27400 MONFORTE DE LEMOS (LUGO)	SUEIRO RODRIGUEZ HERMINDA CL LAS CRUCES 9 27400 MONFORTE DE LEMOS (LUGO)	40	0-40	MT-02	Matorral	6			6	RURAL	9 DE 12
Y-27.0410-0141	61	1961	RODRIGUEZ MARTINEZ ARTURO LG POMBEIRO-AMANDI 27 27470 PANTON (LUGO)	RODRIGUEZ MARTINEZ ARTURO LG POMBEIRO-AMANDI 27 27470 PANTON (LUGO)	39	0-39	MT-02	Matorral	10			10	RURAL	9 DE 12
Y-27.0410-0142	61	1962	DOMINGUEZ FERNANDEZ MANUEL AL RIBAS DO SIL Ndup-9 PANTON (LUGO)	DOMINGUEZ FERNANDEZ MANUEL AL RIBAS DO SIL Ndup-9 PANTON (LUGO)	120	0-120	MT-02	Matorral	120			120	RURAL	9 DE 12
Y-27.0410-0143	61	1964	ALVAREZ ALVAREZ MARIA BO PELIQUIN 25 32001 OURENSE (OURENSE)	ALVAREZ ALVAREZ MARIA BO PELIQUIN 25 32001 OURENSE (OURENSE)	37	0-37	MT-02	Matorral	13			13	RURAL	9 DE 12
Y-27.0410-0144	61	1963	RODRIGUEZ VAZQUEZ PEDRO RU PIZARRO 16 BI:2 Es:Y PI:04 Pt:C 36204 VIGO (PONTEVEDRA)	RODRIGUEZ VAZQUEZ PEDRO RU PIZARRO 16 BI:2 Es:Y PI:04 Pt:C 36204 VIGO (PONTEVEDRA)	65	0-65	MT-02	Matorral	65			65	RURAL	9 DE 12
Y-27.0410-0145	61	1965	VAZQUEZ VAZQUEZ MANUEL LG POMBEIRO 27419 PANTON (LUGO)	VAZQUEZ VAZQUEZ MANUEL LG POMBEIRO 27419 PANTON (LUGO)	77	0-77	V-03	Viña secano	49			49	RURAL	9 DE 12
Y-27.0410-0146	61	1966	ARIAS ARIAS EDITA PQ POMBEIRO 27470 PANTON (LUGO)	ARIAS ARIAS EDITA PQ POMBEIRO 27470 PANTON (LUGO)	58	0-58	V-02	Viña secano	58			58	RURAL	9 DE 12

NUMERO DE FINCA	POL	PAR	TITULAR ACTUAL NOMBRE Y DOMICILIO	TITULAR CATASTRAL NOMBRE Y DOMICILIO	SUPERFICIE CATASTRAL (m ²)	AFECCIONES (m ²)							Nº DE PLANO DE EXPROPIACIÓN	
						SUB	CALIFICACIÓN	APROVECHAMIENTO	EXPROPIACIÓN	SERVIDUMBRE	TEMPORAL	TOTAL		NATURALEZA
Y-27.0410-0147	61	1967	GOMEZ BARREIROS LISARDO AV SANTIAGO 81 PI:03 Pt:A 32001 OURENSE (OURENSE)	GOMEZ BARREIROS LISARDO AV SANTIAGO 81 PI:03 Pt:A 32001 OURENSE (OURENSE)	136	0-136	V-03	Viña secano	117			117	RURAL	9 DE 12
Y-27.0410-0148	61	1968	VAZQUEZ VAZQUEZ MANUEL LG POMBEIRO 27419 PANTON (LUGO)	VAZQUEZ VAZQUEZ MANUEL LG POMBEIRO 27419 PANTON (LUGO)	252	0-252	V-03	Viña secano	55			55	RURAL	9 DE 12
Y-27.0410-0149	61	1969	ALVAREZ VAZQUEZ MARIA TERESA AV MARIN 17 PI:06 Pt:D 32001 OURENSE (OURENSE)	ALVAREZ VAZQUEZ MARIA TERESA AV MARIN 17 PI:06 Pt:D 32001 OURENSE (OURENSE)	119	0-119	V-02	Viña secano	119			119	RURAL	9 DE 12
Y-27.0410-0150	61	2586	ADIF GERENCIA DE AREA DE PATRIMONIO Y URBANISMO NOROESTE CL URIA S/N ESTACION OVIEDO PRIMERA PLANTA 33003 OVIEDO(ASTURIAS)	ADIF GERENCIA DE AREA DE PATRIMONIO Y URBANISMO NOROESTE CL URIA S/N ESTACION OVIEDO PRIMERA PLANTA 33003 OVIEDO(ASTURIAS)	1319	0-1319	RI-00	Arboles de ribera			6	6	RURAL	9 DE 12
Y-27.0410-0151	61	2986	IBERDROLA SA PZ EUSKADI 5 48009 BILBAO (BIZKAIA)	IBERDROLA SA PZ EUSKADI 5 48009 BILBAO (BIZKAIA)	3554	0-3554	RI-00	Arboles de ribera			66	66	RURAL	9 DE 12
Y-27.0410-0152	61	1970	GOMEZ BARREIROS LISARDO AV SANTIAGO 81 PI:03 Pt:A 32001 OURENSE (OURENSE)	GOMEZ BARREIROS LISARDO AV SANTIAGO 81 PI:03 Pt:A 32001 OURENSE (OURENSE)	176	0-176	V-02	Viña secano	94			94	RURAL	9 DE 12
Y-27.0410-0153	61	1971	RODRIGUEZ VAZQUEZ PEDRO RU PIZARRO 16 BI:2 Es:Y PI:04 Pt:C 36204 VIGO (PONTEVEDRA)	RODRIGUEZ VAZQUEZ PEDRO RU PIZARRO 16 BI:2 Es:Y PI:04 Pt:C 36204 VIGO (PONTEVEDRA)	170	0-170	V-03	Viña secano	74			74	RURAL	9 DE 12
Y-27.0410-0154	61	1972	DE LA FUENTE SACO MARIA LUISA CL BEDOYA, 30 PI:01 Pt:G 32004 OURENSE (OURENSE)	DE LA FUENTE SACO MARIA LUISA CL BEDOYA, 30 PI:01 Pt:G 32004 OURENSE (OURENSE)	98	0-98	MT-02	Matorral	98			98	RURAL	9 DE 12
Y-27.0410-0155	61	1973	ALVAREZ ALVAREZ JOSEFA CL MAESTRO CHANE 8 PI:02 Pt:A 36206 VIGO (PONTEVEDRA)	ALVAREZ ALVAREZ JOSEFA CL MAESTRO CHANE 8 PI:02 Pt:A 36206 VIGO (PONTEVEDRA)	88	0-88	V-03	Viña secano	88			88	RURAL	9 DE 12
Y-27.0410-0156	61	2017	VAZQUEZ DE LA FUENTE JOSEFA RU GRECO 11 Es:1 PI:04 Pt:B 32002 OURENSE (OURENSE)	VAZQUEZ DE LA FUENTE JOSEFA RU GRECO 11 Es:1 PI:04 Pt:B 32002 OURENSE (OURENSE)	115	0-115	V-03	Viña secano	115			115	RURAL	9 DE 12

NUMERO DE FINCA	POL	PAR	TITULAR ACTUAL NOMBRE Y DOMICILIO	TITULAR CATASTRAL NOMBRE Y DOMICILIO	SUPERFICIE CATASTRAL (m ²)	AFECCIONES (m ²)							Nº DE PLANO DE EXPROPIACIÓN	
						SUB	CALIFICACIÓN	APROVECHAMIENTO	EXPROPIACIÓN	SERVIDUMBRE	TEMPORAL	TOTAL		NATURALEZA
Y-27.0410-0157	61	1974	MARTINEZ EXPOSITO MANUEL CL LUIS TABOADA 21 36201 VIGO (PONTEVEDRA)	MARTINEZ EXPOSITO MANUEL CL LUIS TABOADA 21 36201 VIGO (PONTEVEDRA)	262	a-80	V-03	Viña secano	80			262	RURAL	9 DE 12
						b-182	MT-02	Matorral	182					
Y-27.0410-0158	61	2018	ALVAREZ VAZQUEZ MARIA TERESA AV MARIN 17 PI:06 Pt:D 32001 OURENSE (OURENSE)	ALVAREZ VAZQUEZ MARIA TERESA AV MARIN 17 PI:06 Pt:D 32001 OURENSE (OURENSE)	73	0-73	V-03	Viña secano	11			11	RURAL	9 DE 12
Y-27.0410-0159	61	2020	LOPEZ TABOADA DOLORES CL NAPOLS 280 PI:03 Pt:01 08025 BARCELONA (BARCELONA)	LOPEZ TABOADA DOLORES CL NAPOLS 280 PI:03 Pt:01 08025 BARCELONA (BARCELONA)	89	0-89	MT-02	Matorral	13			13	RURAL	9 DE 12
Y-27.0410-0160	61	1959	ADMINISTRADOR DE INFRAESTRUCTURAS FERROVIARIAS CL HIEDRA 9 ESTACION DE CHAMARTIN EDI 28036 MADRID (MADRID)	ADIF GERENCIA DE AREA DE PATRIMONIO Y URBANISMO NOROESTE CL URIA S/N ESTACION OVIEDO PRIMERA PLANTA 33003 OVIEDO (ASTURIAS)	1054	0-1054	MT-02	Matorral	951			951	RURAL	9 DE 12
Y-27.0410-0161	61	1976	GOMEZ BARREIROS LISARDO AV SANTIAGO 81 PI:03 Pt:A 32001 OURENSE (OURENSE)	GOMEZ BARREIROS LISARDO AV SANTIAGO 81 PI:03 Pt:A 32001 OURENSE (OURENSE)	134	0-134	MT-02	Matorral	134			134	RURAL	9 DE 12
Y-27.0410-0162	61	1977	ALVAREZ ALVAREZ DOLORES AL CIBRISQUEIROS Ndup-9 PANTON (LUGO)	ALVAREZ ALVAREZ DOLORES AL CIBRISQUEIROS Ndup-9 PANTON (LUGO)	317	0-317	V-02	Viña secano	317			317	RURAL	9 DE 12
Y-27.0410-0163	61	2055	ALVAREZ ALVAREZ JOSEFA CL MAESTRO CHANE 8 PI:02 Pt:A 36206 VIGO (PONTEVEDRA)	ALVAREZ ALVAREZ JOSEFA CL MAESTRO CHANE 8 PI:02 Pt:A 36206 VIGO (PONTEVEDRA)	239	0-239	V-03	Viña secano	72			72	RURAL	9 DE 12
Y-27.0410-0164	61	2052	VAZQUEZ ALVAREZ JAIME LG POMBEIRO-RIBAS DE SIL 42 27470 PANTON (LUGO)	VAZQUEZ ALVAREZ JAIME LG POMBEIRO-RIBAS DE SIL 42 27470 PANTON (LUGO)	91	0-91	V-03	Viña secano	6			6	RURAL	9 DE 12
Y-27.0410-0165	61	2050	VAZQUEZ SUEIRO DOLORES LG POMBEIRO 27470 PANTON (LUGO)	VAZQUEZ SUEIRO DOLORES LG POMBEIRO 27470 PANTON (LUGO)	82	0-82	MT-02	Matorral	82			82	RURAL	9 DE 12
Y-27.0410-0166	61	1975	LOPEZ TABOADA DOLORES CL NAPOLS 280 PI:03 Pt:01 08025 BARCELONA (BARCELONA)	LOPEZ TABOADA DOLORES CL NAPOLS 280 PI:03 Pt:01 08025 BARCELONA (BARCELONA)	152	0-152	MT-02	Matorral	152			152	RURAL	9 DE 12

NUMERO DE FINCA	POL	PAR	TITULAR ACTUAL NOMBRE Y DOMICILIO	TITULAR CATASTRAL NOMBRE Y DOMICILIO	SUPERFICIE CATASTRAL (m ²)	AFECCIONES (m ²)							Nº DE PLANO DE EXPROPIACIÓN	
						SUB	CALIFICACIÓN	APROVECHAMIENTO	EXPROPIACIÓN	SERVIDUMBRE	TEMPORAL	TOTAL		NATURALEZA
Y-27.0410-0167	61	2054	EN INVESTIGACION, ARTICULO 47 DE LA LEY 33/2003 LG MUNICIPIO MALAGA (MÁLAGA)	EN INVESTIGACION, ARTICULO 47 DE LA LEY 33/2003 LG MUNICIPIO MALAGA (MÁLAGA)	95	0-95	V-03	Viña secano	41			41	RURAL	9 DE 12
Y-27.0410-0168	61	2057	ALVAREZ ALVAREZ ROSA AV PONTEVEDRA 17 FUNDACIÓN SAN ROSENDOS 32005 OURENSE (OURENSE)	ALVAREZ ALVAREZ ROSA AV PONTEVEDRA 17 FUNDACIÓN SAN ROSENDOS 32005 OURENSE (OURENSE)	70	0-70	V-02	Viña secano	4			4	RURAL	9 DE 12
Y-27.0410-0169	61	2056	ALVAREZ VAZQUEZ MARIA TERESA AV MARIN 17 PI:06 Pt:D 32001 OURENSE (OURENSE)	ALVAREZ VAZQUEZ MARIA TERESA AV MARIN 17 PI:06 Pt:D 32001 OURENSE (OURENSE)	190	0-190	V-03	Viña secano	190			190	RURAL	9 DE 12
Y-27.0410-0170	61	2059	DE LA FUENTE MARTINEZ ADELA MN EN EL MUNICIPIO Ndup-7 27430 PANTON (LUGO)	DE LA FUENTE MARTINEZ ADELA MN EN EL MUNICIPIO Ndup-7 27430 PANTON (LUGO)	62	0-62	V-03	Viña secano	5			5	RURAL	9 DE 12
Y-27.0410-0171	61	2058	VAZQUEZ ALVAREZ JAIME LG POMBEIRO-RIBAS DE SIL 42 27470 PANTON (LUGO)	VAZQUEZ ALVAREZ JAIME LG POMBEIRO-RIBAS DE SIL 42 27470 PANTON (LUGO)	133	0-133	V-03	Viña secano	18			18	RURAL	9 DE 12
Y-27.0410-0172	61	2061	ALVAREZ ALVAREZ PAZ AL CIBRISQUEIROS Ndup-9 PANTON (LUGO)	ALVAREZ ALVAREZ PAZ AL CIBRISQUEIROS Ndup-9 PANTON (LUGO)	48	0-48	V-03	Viña secano	48			48	RURAL	9 DE 12
Y-27.0410-0173	61	2062	ALVAREZ VAZQUEZ MARIA TERESA AV MARIN 17 PI:06 Pt:D 32001 OURENSE (OURENSE)	ALVAREZ VAZQUEZ MARIA TERESA AV MARIN 17 PI:06 Pt:D 32001 OURENSE (OURENSE)	73	0-73	V-03	Viña secano	31			31	RURAL	9 DE 12
Y-27.0410-0174	61	2065	ALVAREZ ALVAREZ ROSA AV PONTEVEDRA 17 FUNDACIÓN SAN ROSENDOS 32005 OURENSE (OURENSE)	ALVAREZ ALVAREZ ROSA AV PONTEVEDRA 17 FUNDACIÓN SAN ROSENDOS 32005 OURENSE (OURENSE)	77	0-77	MT-02	Matorral	3			3	RURAL	9 DE 12
Y-27.0410-0175	61	2064	LOPEZ DE LA FUENTE ANGELINA AL CIBRISQUEIROS Ndup-9 PANTON (LUGO)	LOPEZ DE LA FUENTE ANGELINA AL CIBRISQUEIROS Ndup-9 PANTON (LUGO)	43	0-43	MT-02	Matorral	43			43	RURAL	9 DE 12

NUMERO DE FINCA	POL	PAR	TITULAR ACTUAL NOMBRE Y DOMICILIO	TITULAR CATASTRAL NOMBRE Y DOMICILIO	SUPERFICIE CATASTRAL (m ²)	AFECCIONES (m ²)							Nº DE PLANO DE EXPROPIACIÓN	
						SUB	CALIFICACIÓN	APROVECHAMIENTO	EXPROPIACIÓN	SERVIDUMBRE	TEMPORAL	TOTAL		NATURALEZA
Y-27.0410-0176	61	2066	EN INVESTIGACION, ARTICULO 47 DE LA LEY 33/2003 LG MUNICIPIO MALAGA (MÁLAGA)	EN INVESTIGACION, ARTICULO 47 DE LA LEY 33/2003 LG MUNICIPIO MALAGA (MÁLAGA)	97	0-97	MT-02	Matorral	23			23	RURAL	9 DE 12
Y-27.0410-0177	61	2069	ALVAREZ ALVAREZ EUGENIO PQ FRONTON 23 27437 PANTON (LUGO)	ALVAREZ ALVAREZ EUGENIO PQ FRONTON 23 27437 PANTON (LUGO)	254	0-254	V-03	Viña secano	47			47	RURAL	9 DE 12
Y-27.0410-0178	61	1978	ADMINISTRADOR DE INFRAESTRUCTURAS FERROVIARIAS CL HIEDRA 9 ESTACION DE CHAMARTIN EDI 28036 MADRID (MADRID)	ADIF GERENCIA DE AREA DE PATRIMONIO Y URBANISMO NOROESTE CL URIA S/N ESTACION OVIEDO PRIMERA PLANTA 33003 OVIEDO (ASTURIAS)	1548	0-1548	MT-02	Matorral	1485			1485	RURAL	9 DE 12
Y-27.0410-0179	61	2475	VAZQUEZ VAZQUEZ MARIO LG SAN PEDRO POMBEIRO 27470 PANTON (LUGO)	VAZQUEZ VAZQUEZ MARIO LG SAN PEDRO POMBEIRO 27470 PANTON (LUGO)	5637	b-2584	C-03	Labor o Labradío secano	102			102	RURAL	9 DE 12
Y-27.0410-0180	61	9002	CONFEDERACION HIDROGRAFICA DEL MIÑO-SIL AV CURROS ENRIQUEZ 4 PI:02 32003 OURENSE (OURENSE)	CONFEDERACION HIDROGRAFICA DEL MIÑO-SIL AV CURROS ENRIQUEZ 4 PI:02 32003 OURENSE (OURENSE)	231620	0-231620	HG-00	Hidrografía natural (río,laguna,arroyo.)			64	64	RURAL	9 DE 12
Y-27.0410-0181	61	2562	DOCAMPO PRINCHILES JESUS AL POMBEIRO Ndup-9 PANTON (LUGO)	DOCAMPO PRINCHILES JESUS AL POMBEIRO Ndup-9 PANTON (LUGO)	949	0-949	MT-03	Matorral	34			34	RURAL	10 DE 12
Y-27.0410-0182	61	2563	RODRIGUEZ RODRIGUEZ MN PANTON Ndup-9 PANTON (LUGO)	RODRIGUEZ RODRIGUEZ MN PANTON Ndup-9 PANTON (LUGO)	542	0-542	MT-03	Matorral	234			234	RURAL	10 DE 12
Y-27.0410-0183	61	2614	DOCAMPO BLANCO BENITO AL POMBEIRO Ndup-9 PANTON (LUGO)	DOCAMPO BLANCO BENITO AL POMBEIRO Ndup-9 PANTON (LUGO)	1017	0-1017	RI-00	Arboles de ribera	326			326	RURAL	10 DE 12
Y-27.0410-0184	61	2599	VAZQUEZ HERMIDA VENTURA AL POMBEIRO Ndup-9 PANTON (LUGO)	VAZQUEZ HERMIDA VENTURA AL POMBEIRO Ndup-9 PANTON (LUGO)	304	0-304	RI-00	Arboles de ribera	304			304	RURAL	10 DE 12
Y-27.0410-0185	61	9015	ADMINISTRADOR DE INFRAESTRUCTURAS FERROVIARIAS CL HIEDRA 9 ESTACION DE CHAMARTIN EDI 28036 MADRID (MADRID)	ADIF GERENCIA DE AREA DE PATRIMONIO Y URBANISMO NOROESTE CL URIA S/N ESTACION OVIEDO PRIMERA PLANTA 33003 OVIEDO (ASTURIAS)	13174	0-13174	FF-00	Vía férrea	543		1	543	RURAL	10 DE 12

NUMERO DE FINCA	POL	PAR	TITULAR ACTUAL NOMBRE Y DOMICILIO	TITULAR CATASTRAL NOMBRE Y DOMICILIO	SUPERFICIE CATASTRAL (m ²)	AFECCIONES (m ²)						Nº DE PLANO DE EXPROPIACIÓN		
						SUB	CALIFICACIÓN	APROVECHAMIENTO	EXPROPIACIÓN	SERVIDUMBR E	TEMPORAL		TOTAL	NATURALEZA
Y-27.0410-0186	61	2600	VAZQUEZ GONZALEZ JESUS 1 PQ POMBEIRO Ndup-7 27470 PANTON (LUGO)	VAZQUEZ GONZALEZ JESUS 1 PQ POMBEIRO Ndup-7 27470 PANTON (LUGO)	831	0-831	RI-00	Arboles de ribera	210			210	RURAL	10 DE 12
Y-27.0410-0187	61	2602	RODRIGUEZ ALVARADO FRANCISCO AL POMBEIRO Ndup-9 PANTON (LUGO)	RODRIGUEZ ALVARADO FRANCISCO AL POMBEIRO Ndup-9 PANTON (LUGO)	372	0-372	RI-00	Arboles de ribera	364			364	RURAL	10 DE 12
Y-27.0410-0188	61	2603	LOVELLE RODRIGUEZ ROSARIO LG TORRON OS PEARES 96 PEARES 27438 PANTON (LUGO)	LOVELLE RODRIGUEZ ROSARIO LG TORRON OS PEARES 96 PEARES 27438 PANTON (LUGO)	2878	0-2878	RI-00	Arboles de ribera	521			521	RURAL	10 DE 12
Y-27.0410-0189	61	2608	SUEIRO DAFONTE ANTONIO CL ROSALIA CASTRO 122 PI:03 Pt:C VILAGARCIA 36600 VILAGARCIA DE AROUSA (PONTEVEDRA)	SUEIRO DAFONTE ANTONIO CL ROSALIA CASTRO 122 PI:03 Pt:C VILAGARCIA 36600 VILAGARCIA DE AROUSA (PONTEVEDRA)	638	0-638	RI-00	Arboles de ribera	135			135	RURAL	10 DE 12
Y-27.0410-0190	61	2609	VAZQUEZ HERMIDA PEDRO AL POMBEIRO Ndup-9 PANTON (LUGO)	VAZQUEZ HERMIDA PEDRO AL POMBEIRO Ndup-9 PANTON (LUGO)	406	0-406	RI-00	Arboles de ribera	157			157	RURAL	10 DE 12
Y-27.0410-0191	61	2661	RODRIGUEZ SERAFIN 1 PQ POMBEIRO Ndup-7 27470 PANTON (LUGO)	RODRIGUEZ SERAFIN 1 PQ POMBEIRO Ndup-7 27470 PANTON (LUGO)	1353	0-1353	MT-03	Matorral	278			278	RURAL	10 DE 12
Y-27.0410-0192	61	2666	RODRIGUEZ VEGA MANUEL AV MARIN 33 PI:07 Pt:A 32001 OURENSE (OURENSE)	RODRIGUEZ VEGA MANUEL AV MARIN 33 PI:07 Pt:A 32001 OURENSE (OURENSE)	383	0-383	MT-03	Matorral	383			383	RURAL	10 DE 12
Y-27.0410-0193	61	2667	ALVAREZ FERNANDEZ BENITO AL POMBEIRO Ndup-9 PANTON (LUGO)	ALVAREZ FERNANDEZ BENITO AL POMBEIRO Ndup-9 PANTON (LUGO)	155	0-155	MT-03	Matorral	155			155	RURAL	10 DE 12
Y-27.0410-0194	61	2679	HERMIDA GONZALEZ MANUEL JOSE CL MONTNEGRE 2 N2-6 Es:A PI:08 Pt:02 08029 BARCELONA (BARCELONA)	HERMIDA GONZALEZ MANUEL JOSE CL MONTNEGRE 2 N2-6 Es:A PI:08 Pt:02 08029 BARCELONA (BARCELONA)	1126	0-1126	MT-03	Matorral	261			261	RURAL	10 DE 12
Y-27.0410-0195	61	2680	PEÑA ALVAREZ FIDEL AL POMBEIRO Ndup-9 PANTON (LUGO)	PEÑA ALVAREZ FIDEL AL POMBEIRO Ndup-9 PANTON (LUGO)	408	0-408	MT-03	Matorral	253			253	RURAL	10 DE 12
Y-27.0410-0196	61	2637	SUEIRO TERESA AL POMBEIRO Ndup-9 PANTON (LUGO)	SUEIRO TERESA AL POMBEIRO Ndup-9 PANTON (LUGO)	314	0-314	RI-00	Arboles de ribera			14	14	RURAL	10 DE 12

NUMERO DE FINCA	POL	PAR	TITULAR ACTUAL NOMBRE Y DOMICILIO	TITULAR CATASTRAL NOMBRE Y DOMICILIO	SUPERFICIE CATASTRAL (m ²)	AFECCIONES (m ²)							Nº DE PLANO DE EXPROPIACIÓN	
						SUB	CALIFICACIÓN	APROVECHAMIENTO	EXPROPIACIÓN	SERVIDUMBRE	TEMPORAL	TOTAL		NATURALEZA
Y-27.0410-0197	61	2688	GONZALEZ VAZQUEZ ASUNCION AL POMBEIRO Ndup-9 PANTON (LUGO)	GONZALEZ VAZQUEZ ASUNCION AL POMBEIRO Ndup-9 PANTON (LUGO)	102	0-102	MT-03	Matorral	102			102	RURAL	10 DE 12
Y-27.0410-0198	61	2721	ALVAREZ FERNANDEZ BENITO AL POMBEIRO Ndup-9 PANTON (LUGO)	ALVAREZ FERNANDEZ BENITO AL POMBEIRO Ndup-9 PANTON (LUGO)	46	0-46	MT-03	Matorral	46			46	RURAL	10 Y 11 DE 12
Y-27.0410-0199	61	2722	GONZALEZ VAZQUEZ ASUNCION AL POMBEIRO Ndup-9 PANTON (LUGO)	GONZALEZ VAZQUEZ ASUNCION AL POMBEIRO Ndup-9 PANTON (LUGO)	51	0-51	V-03	Viña secano	51			51	RURAL	10 Y 11 DE 12
Y-27.0410-0200	61	2723	GONZALEZ DAFONTE DAVID AL POMBEIRO Ndup-9 PANTON (LUGO)	GONZALEZ DAFONTE DAVID AL POMBEIRO Ndup-9 PANTON (LUGO)	33	0-33	V-03	Viña secano	33			33	RURAL	10 Y 11 DE 12
Y-27.0410-0201	61	2707	GONZALEZ DAFONTE DAVID AL POMBEIRO Ndup-9 PANTON (LUGO)	GONZALEZ DAFONTE DAVID AL POMBEIRO Ndup-9 PANTON (LUGO)	121	0-121	MT-03	Matorral	46			46	RURAL	10 Y 11 DE 12
Y-27.0410-0202	61	2708	VAZQUEZ HERMIDA VENTURA AL POMBEIRO Ndup-9 PANTON (LUGO)	VAZQUEZ HERMIDA VENTURA AL POMBEIRO Ndup-9 PANTON (LUGO)	98	0-98	MT-03	Matorral	39			39	RURAL	11 DE 12
Y-27.0410-0203	61	2703	VAZQUEZ HERMIDA VENTURA AL POMBEIRO Ndup-9 PANTON (LUGO)	VAZQUEZ HERMIDA VENTURA AL POMBEIRO Ndup-9 PANTON (LUGO)	2690	0-2690	MT-03	Matorral	295			295	RURAL	11 DE 12
Y-27.0410-0204	61	2709	HERMIDA GONZALEZ MANUEL JOSE CL MONTNEGRE 2 N2-6 Es:A Pl:08 Pt:02 08029 BARCELONA (BARCELONA)	HERMIDA GONZALEZ MANUEL JOSE CL MONTNEGRE 2 N2-6 Es:A Pl:08 Pt:02 08029 BARCELONA (BARCELONA)	295	0-295	V-03	Viña secano	113			113	RURAL	11 DE 12
Y-27.0410-0205	61	2710	RODRIGUEZ VARELA LIDIA LG TORRON - PQ POMBEIRO 14 27470 PANTON (LUGO)	RODRIGUEZ VARELA LIDIA LG TORRON - PQ POMBEIRO 14 27470 PANTON (LUGO)	1817	0-1817	V-03	Viña secano	103			103	RURAL	11 DE 12
Y-27.0410-0206	61	2719	RODRIGUEZ VEGA MANUEL AV MARIN 33 Pl:07 Pt:A 32001 OURENSE (OURENSE)	RODRIGUEZ VEGA MANUEL AV MARIN 33 Pl:07 Pt:A 32001 OURENSE (OURENSE)	530	0-530	MT-03	Matorral	229			229	RURAL	11 DE 12
Y-27.0410-0207	61	2717	RODRIGUEZ VARELA LIDIA LG TORRON - PQ POMBEIRO 14 27470 PANTON (LUGO)	RODRIGUEZ VARELA LIDIA LG TORRON - PQ POMBEIRO 14 27470 PANTON (LUGO)	326	0-326	V-03	Viña secano	25			25	RURAL	11 DE 12

NUMERO DE FINCA	POL	PAR	TITULAR ACTUAL NOMBRE Y DOMICILIO	TITULAR CATASTRAL NOMBRE Y DOMICILIO	SUPERFICIE CATASTRAL (m ²)	AFECCIONES (m ²)							Nº DE PLANO DE EXPROIACIÓN	
						SUB	CALIFICACIÓN	APROVECHAMIENTO	EXPROIACIÓN	SERVIDUMBRE	TEMPORAL	TOTAL		NATURALEZA
Y-27.0410-0208	61	2718	GONZALEZ DAFONTE ANTONIO 2 PQ POMBEIRO Ndup-7 27470 PANTON (LUGO)	GONZALEZ DAFONTE ANTONIO 2 PQ POMBEIRO Ndup-7 27470 PANTON (LUGO)	106	0-106	V-03	Viña secano	43			43	RURAL	11 DE 12
Y-27.0410-0209	61	2762	VARELA VAZQUEZ JOSE AL POMBEIRO Ndup-9 PANTON (LUGO)	VARELA VAZQUEZ JOSE AL POMBEIRO Ndup-9 PANTON (LUGO)	434	0-434	MT-03	Matorral	434			434	RURAL	11 DE 12
Y-27.0410-0210	61	2793	GONZALEZ VAZQUEZ ASUNCION AL POMBEIRO Ndup-9 PANTON (LUGO)	GONZALEZ VAZQUEZ ASUNCION AL POMBEIRO Ndup-9 PANTON (LUGO)	229	0-229	MT-03	Matorral	39			39	RURAL	11 DE 12
Y-27.0410-0211	61	2794	RODRIGUEZ VEGA MANUEL AV MARIN 33 Pl:07 Pt:A 32001 OURENSE (OURENSE)	RODRIGUEZ VEGA MANUEL AV MARIN 33 Pl:07 Pt:A 32001 OURENSE (OURENSE)	1970	0-1618	MT-03	Matorral	77			77	RURAL	11 DE 12
Y-27.0410-0212	61	2652	ADIF GERENCIA DE AREA DE PATRIMONIO Y URBANISMO NOROESTE CL URIA S/N ESTACION OVIEDO PRIMERA PLANTA 33003 OVIEDO(ASTURIAS)	ADIF GERENCIA DE AREA DE PATRIMONIO Y URBANISMO NOROESTE CL URIA S/N ESTACION OVIEDO PRIMERA PLANTA 33003 OVIEDO(ASTURIAS)	2796	0-2796	RI-00	Arboles de ribera			28	28	RURAL	11 DE 12
Y-27.0410-0213	61	2653	ADIF GERENCIA DE AREA DE PATRIMONIO Y URBANISMO NOROESTE CL URIA S/N ESTACION OVIEDO PRIMERA PLANTA 33003 OVIEDO(ASTURIAS)	ADIF GERENCIA DE AREA DE PATRIMONIO Y URBANISMO NOROESTE CL URIA S/N ESTACION OVIEDO PRIMERA PLANTA 33003 OVIEDO(ASTURIAS)	1549	0-1549	MT-03	Matorral			100	100	RURAL	11 DE 12
Y-27.0410-0214	61	2720	ADMINISTRADOR DE INFRAESTRUCTURAS FERROVIARIAS CL HIEDRA 9 ESTACION DE CHAMARTIN EDI 28036 MADRID (MADRID)	ADIF GERENCIA DE AREA DE PATRIMONIO Y URBANISMO NOROESTE CL URIA S/N ESTACION OVIEDO PRIMERA PLANTA 33003 OVIEDO (ASTURIAS)	2849	0-2849	MT-03	Matorral	2292			2292	RURAL	11 DE 12

TÉRMINO MUNICIPAL DE A PEROXA

NUMERO DE FINCA	POL	PAR	TITULAR ACTUAL NOMBRE Y DOMICILIO	TITULAR CATASTRAL NOMBRE Y DOMICILIO	SUPERFICIE CATASTRAL (m ²)	AFECCIONES (m ²)							Nº DE PLANO DE EXPROPIACIÓN	
						SUB	CALIFICACIÓN	APROVECHAMIENTO	EXPROPIACIÓN	SERVIDUMBRE	TEMPORAL	TOTAL		NATURALEZA
Y-32.0599-0001-C00	76	9001	CONCELLO DE A PEROXA LG PEROXA 83 PEROXA 32150 A PEROXA (OURENSE)	CONCELLO DE A PEROXA LG PEROXA 83 PEROXA 32150 A PEROXA (OURENSE)	3403	0-3403	VT-00	Vía de comunicación de dominio público	1011			1011	RURAL	12 DE 12
Y-32.0599-0112-C00	76	9028	ADMINISTRADOR DE INFRAESTRUCTURAS FERROVIARIAS CL HIEDRA 9 ESTACION DE CHAMARTIN EDI 28036 MADRID (MADRID)	ADIF GERENCIA DE AREA DE PATRIMONIO Y URBANISMO NOROESTE CL URIA S/N ESTACION OVIEDO PRIMERA PLANTA 33003 OVIEDO (ASTURIAS)	23871	0-23860	FF-00	Vía férrea	4			4	RURAL	12 DE 12
Y-32.0599-0301	42	9017	ADMINISTRADOR DE INFRAESTRUCTURAS FERROVIARIAS CL HIEDRA 9 ESTACION DE CHAMARTIN EDI 28036 MADRID (MADRID)	ADIF GERENCIA DE AREA DE PATRIMONIO Y URBANISMO NOROESTE CL URIA S/N ESTACION OVIEDO PRIMERA PLANTA 33003 OVIEDO (ASTURIAS)	780	0-791	FF-00	Vía férrea	18			18	RURAL	12 DE 12
Y-32.0599-0302	42	9000	RODRIGUEZ NOVELLE LORENZO; FERNANDEZ DOMINGUEZ ROSARIO LG PEARES 29 PEROXA A 32440 A PEROXA (OURENSE)	RODRIGUEZ NOVELLE LORENZO; FERNANDEZ DOMINGUEZ ROSARIO LG PEARES 29 PEROXA A 32440 A PEROXA (OURENSE)				Aparcamiento	52			52	RURAL	12 DE 12
Y-32.0599-0303	42	9004	CONCELLO DE A PEROXA LG PEROXA 83 PEROXA 32150 A PEROXA (OURENSE)	CONCELLO DE A PEROXA LG PEROXA 83 PEROXA 32150 A PEROXA (OURENSE)	1736	0-1736	VT-00	Vía de comunicación de dominio público	22			22	RURAL	12 DE 12
Y-32.0599-0304	76	904	VIANA NOVOA JOSE ANTONIO CL PORTUGAL 51 08100 MOLLET DEL VALLES (BARCELONA)	VIANA NOVOA JOSE ANTONIO CL PORTUGAL 51 08100 MOLLET DEL VALLES (BARCELONA)	269	0-269	V-01	Viña secano	18			18	RURAL	12 DE 12
Y-32.0599-0305	76	906	VAZQUEZ TOURON AUREA RU RIO MAO 41 Es:1 PI:03 Pt:B 32001 OURENSE (OURENSE) VAZQUEZ TOURON RAFAEL LG CASDAVIL-OS PEARES 18 PEROXA 32150 A PEROXA (OURENSE) VAZQUEZ TOURON JULIA LG PEARES 31 PEROXA A 32440 A PEROXA (OURENSE)	VAZQUEZ TOURON AUREA RU RIO MAO 41 Es:1 PI:03 Pt:B 32001 OURENSE (OURENSE) VAZQUEZ TOURON RAFAEL LG CASDAVIL-OS PEARES 18 PEROXA 32150 A PEROXA (OURENSE) VAZQUEZ TOURON JULIA LG PEARES 31 PEROXA A 32440 A PEROXA (OURENSE)	901	0-901	V-02	Viña secano	44			44	RURAL	12 DE 12

NUMERO DE FINCA	POL	PAR	TITULAR ACTUAL NOMBRE Y DOMICILIO	TITULAR CATASTRAL NOMBRE Y DOMICILIO	SUPERFICIE CATASTRAL (m ²)	AFECCIONES (m ²)							Nº DE PLANO DE EXPROPIACIÓN	
						SUB	CALIFICACIÓN	APROVECHAMIENTO	EXPROPIACIÓN	SERVIDUMBRE	TEMPORAL	TOTAL		NATURALEZA
Y-32.0599-0306	76	909	NOVOA RODRIGUEZ JOSEFA LG CASDAVIL PEARES 12 PEROXA A 32440 A PEROXA (OURENSE)	NOVOA RODRIGUEZ JOSEFA LG CASDAVIL PEARES 12 PEROXA A 32440 A PEROXA (OURENSE)	810	0-810	V-02	Viña secano	111			111	RURAL	12 DE 12
Y-32.0599-0307	76	910	LOPEZ RODRIGUEZ VICENTE LG GAYOSO A PEROXA (OURENSE)	LOPEZ RODRIGUEZ VICENTE LG GAYOSO A PEROXA (OURENSE)	1340	0-1340	V-02	Viña secano	30			30	RURAL	12 DE 12
Y-32.0599-0308	76	1261	ADMINISTRADOR DE INFRAESTRUCTURAS FERROVIARIAS CL HIEDRA 9 ESTACION DE CHAMARTIN EDI 28036 MADRID (MADRID)	ADIF GERENCIA DE AREA DE PATRIMONIO Y URBANISMO NOROESTE CL URIA S/N ESTACION OVIEDO PRIMERA PLANTA 33003 OVIEDO (ASTURIAS))	3602	0-3602	MT-02	Matorral	1455			1455	RURAL	12 DE 12
Y-32.0599-0309	76	1256	CONDE SARMIENTO JOSEFA AL CASDAVIL 12 PEROXA 32440 A PEROXA (OURENSE)	CONDE SARMIENTO JOSEFA AL CASDAVIL 12 PEROXA 32440 A PEROXA (OURENSE)	168	0-168	C-02	Labor o Labradío secano	168			168	RURAL	12 DE 12
Y-32.0599-0310	76	1347	EN INVESTIGACION, ARTICULO 47 DE LA LEY 33/2003 CL EN TODO EL MUNICIPIO OURENSE (OURENSE)	EN INVESTIGACION, ARTICULO 47 DE LA LEY 33/2003 CL EN TODO EL MUNICIPIO OURENSE (OURENSE)	4867	0-4867	MT-02	Matorral			42	42	RURAL	12 DE 12

3. PLANOS PARCELARIOS

Los planos firmados con fecha de agosto de 2021, son válidos a fecha de septiembre 2021

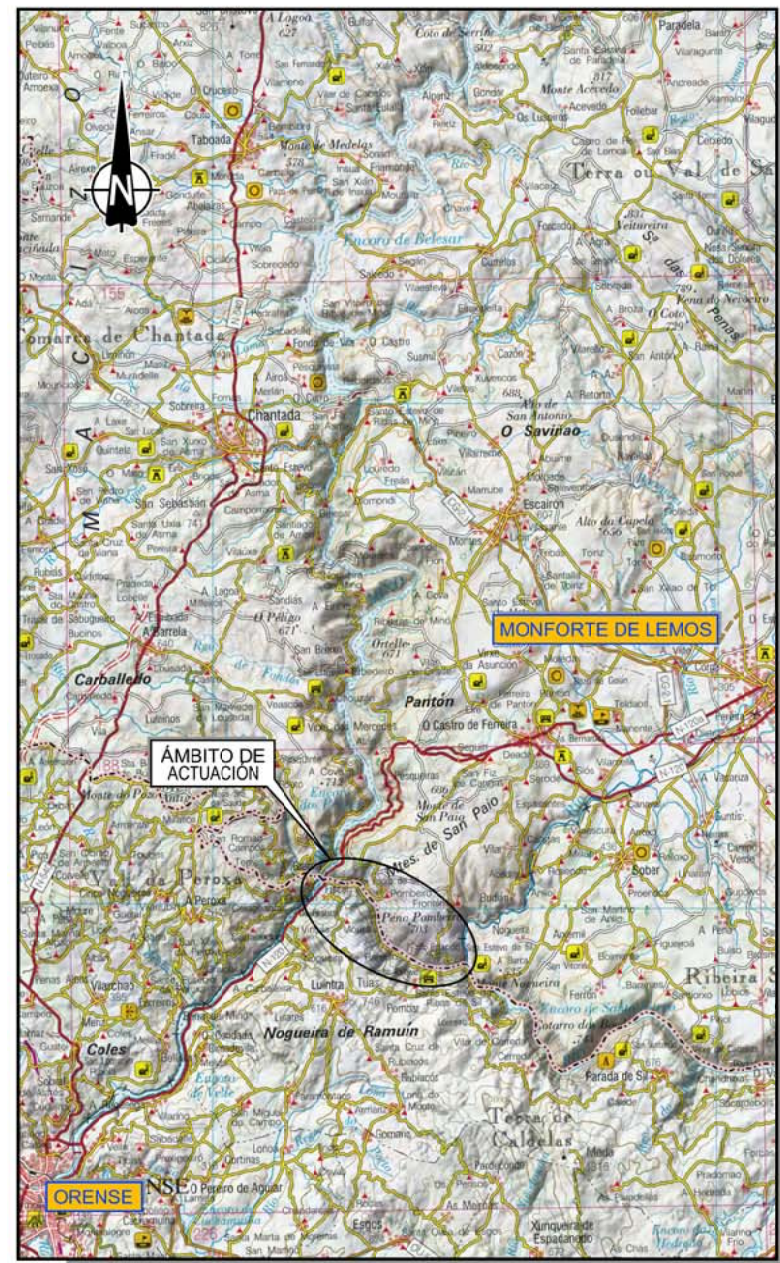
3.1. PLANO DE SITUACIÓN



MAPA DE SITUACIÓN
1:15.000



SITUACIÓN GEOGRÁFICA
SIN ESCALA



MAPA DE ACTUACIÓN
1:150.000

P:\2017\17171712_00c_barrado\3\Tecnológico\P100 Archivos De Trabajo\17 Expropiaciones\VP\BARRADO\017 Expropiaciones\VP\BARRADO\17 PLAN DE SITUACIÓN.dwg

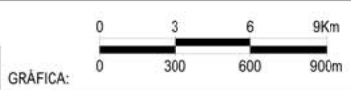


TÍTULO: PROYECTO DE TRATAMIENTO DE ELEMENTOS DE LA INFRAESTRUCTURA (PUENTES, TÚNELES Y EXPLANACIONES) ENTRE LOS PP. KK. 019+798 Y 028+183 DEL TRAMO MONFORTE - OURENSE DE LA LÍNEA 810

AUTOR: **ineco**

AUTOR DEL PROYECTO: LEENDERT DE HAAN

ESCALA: 1:150.000
1:15.000
NÚMÉRICA ORIGINAL UNE-A1:

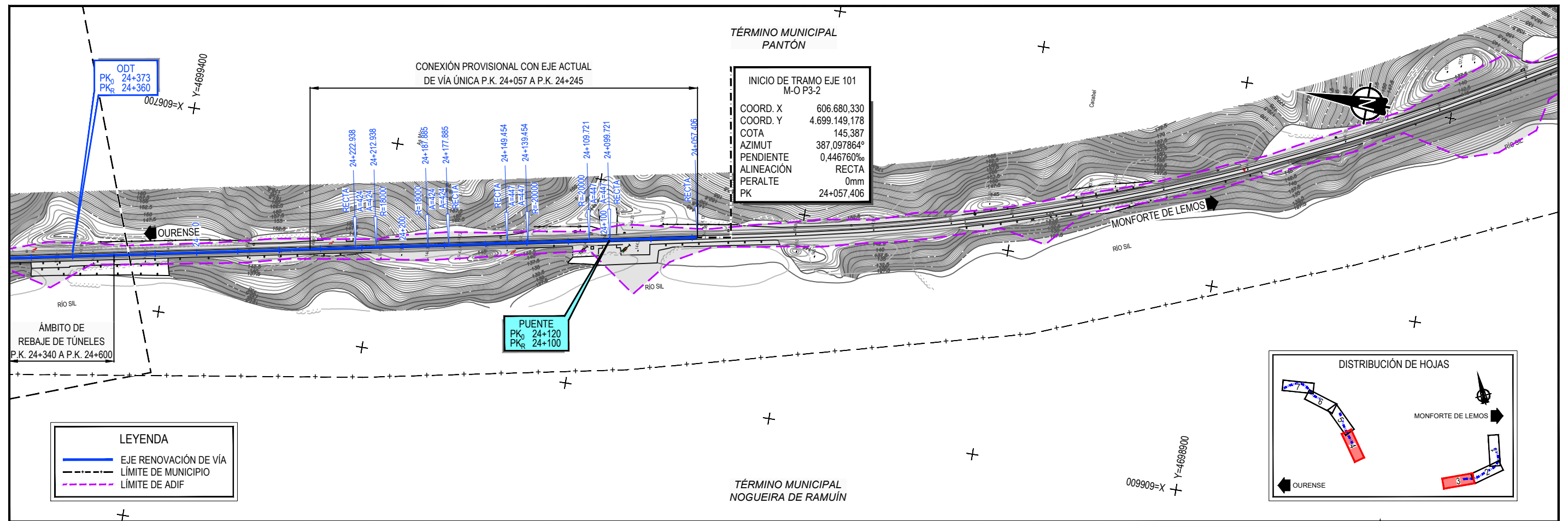
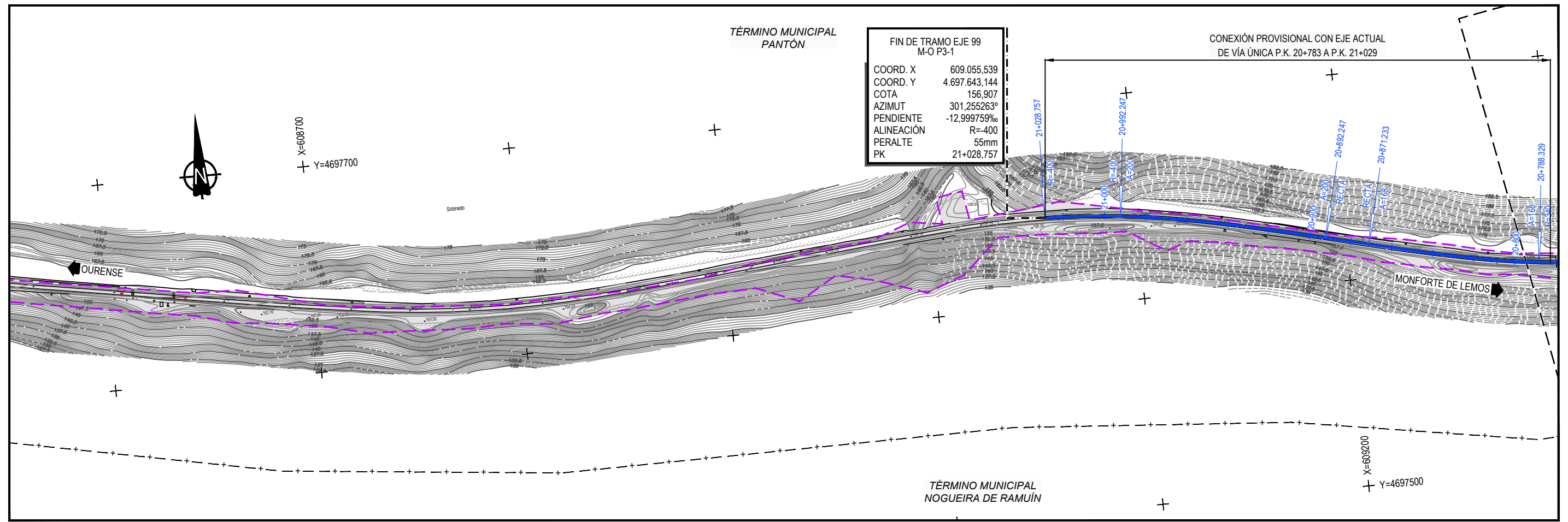


FECHA: AGOSTO 2021

TÍTULO DEL PLANO: ANEJO DE EXPROPIACIONES
PLANO DE SITUACIÓN

Nº DE PLANO: 3.1
HOJA 1 DE 1

3.2. PLANOS DE TRAZADO

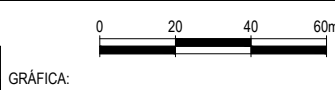


TÍTULO:
PROYECTO DE TRATAMIENTO DE ELEMENTOS DE LA INFRAESTRUCTURA (PUENTES, TÚNELES Y EXPLANACIONES) ENTRE LOS PP. KK. 019+798 Y 028+183 DEL TRAMO MONFORTE - OURENSE DE LA LÍNEA 810

AUTOR:
ineco

AUTOR DEL PROYECTO:
LEENDERT DE HAAN

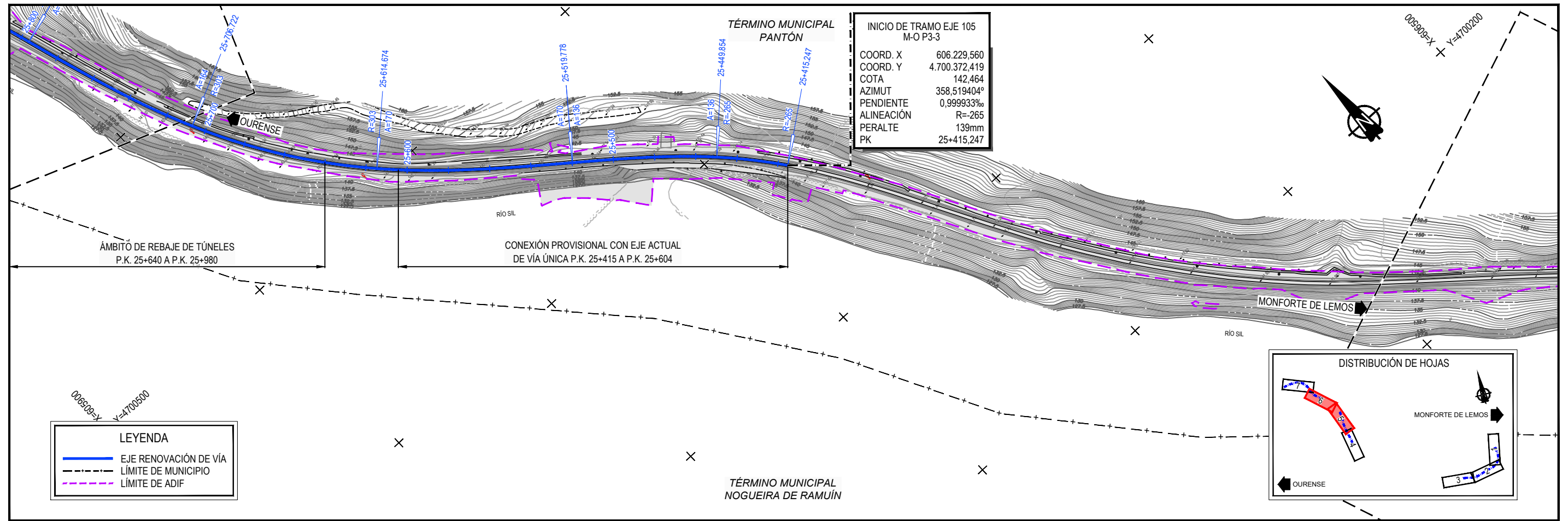
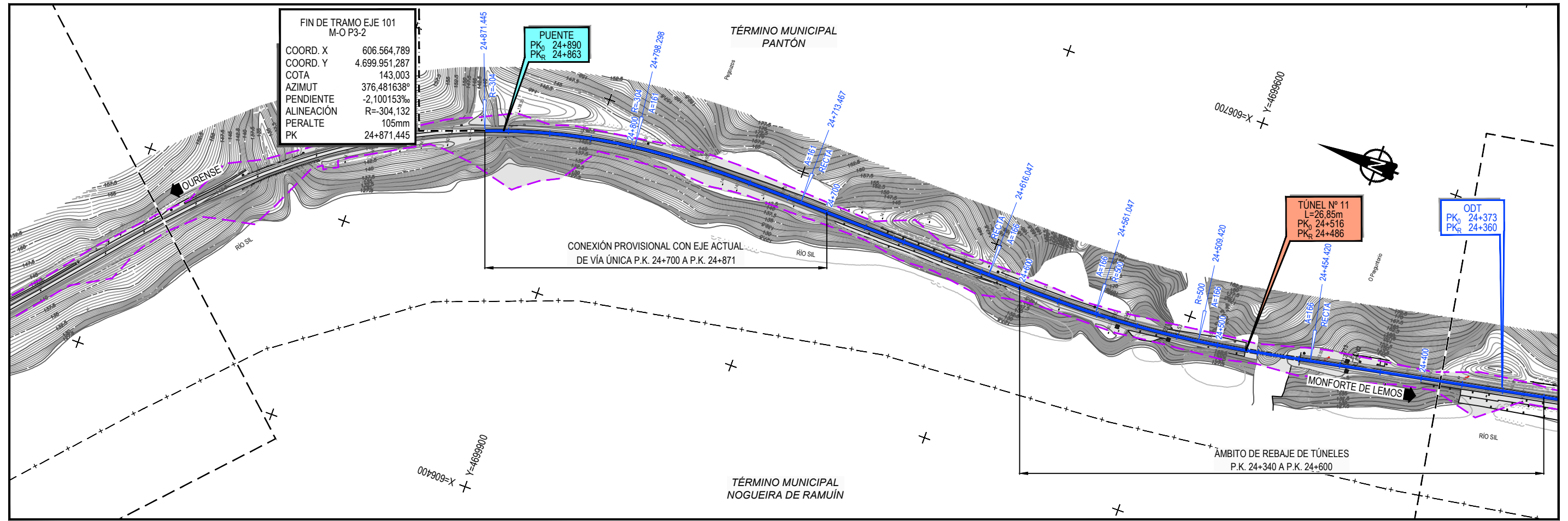
ESCALA:
1/1.000
NUMÉRICA ORIGINAL UNE-A1:



FECHA:
AGOSTO 2021

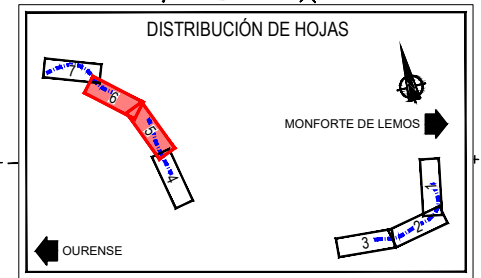
TÍTULO DEL PLANO:
ANEJO DE EXPROPIACIONES PLANTA DE TRAZADO

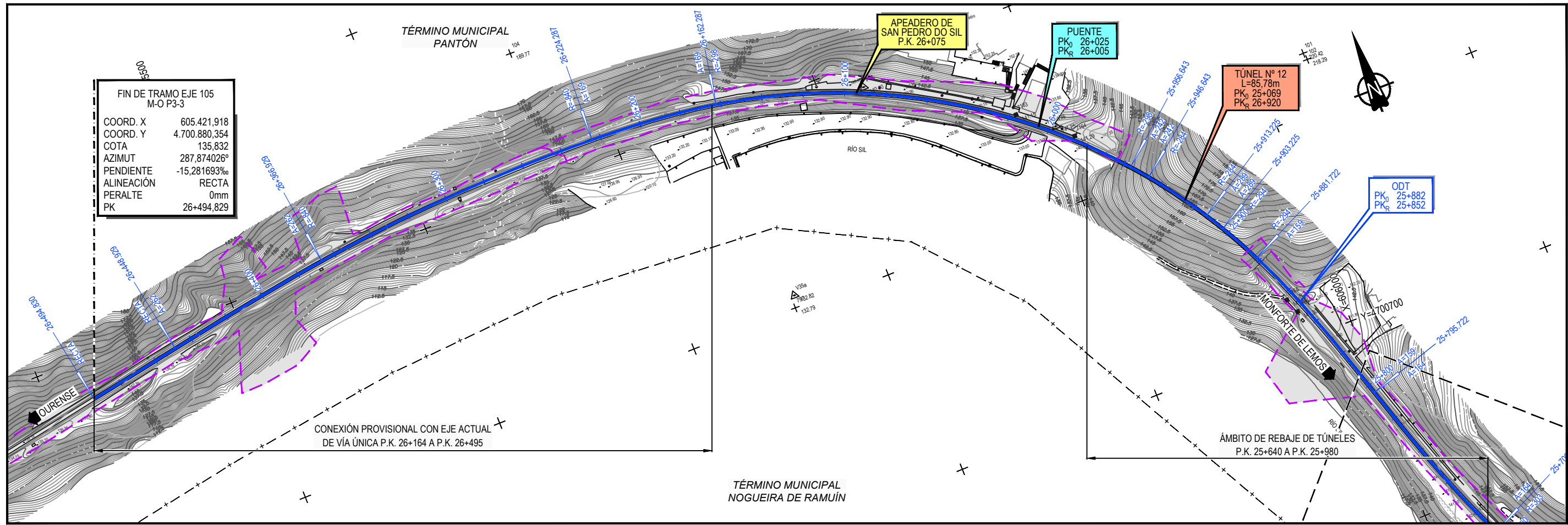
Nº DE PLANO:
3.2
HOJA 2 DE 4



LEYENDA

	EJE RENOVACIÓN DE VÍA
	LÍMITE DE MUNICIPIO
	LÍMITE DE ADIF





FIN DE TRAMO EJE 105
M-O P3-3

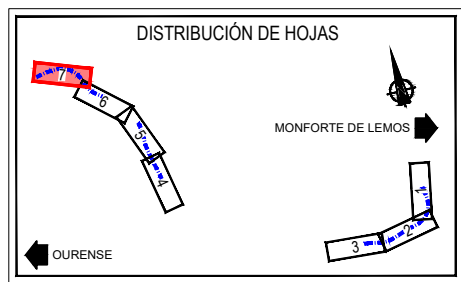
COORD. X 605.421.918
COORD. Y 4.700.880.354
COTA 135,832
AZIMUT 287,874026°
PENDIENTE -15,281693‰
ALINEACIÓN RECTA
PERALTE 0mm
PK 26+494,829

CONEXIÓN PROVISIONAL CON EJE ACTUAL
DE VÍA ÚNICA P.K. 26+164 A P.K. 26+495

ÁMBITO DE REBAJE DE TÚNELES
P.K. 25+640 A P.K. 25+980

LEYENDA

- EJE RENOVACIÓN DE VÍA
- LÍMITE DE MUNICIPIO
- LÍMITE DE ADIF



P:\2017\1712\212\2021\Borrador\CP\100\Archivos de Trabajo\107 Expropiaciones\ADIF\Expropiaciones V\ABERTOE\01\FRANCO\3.P\ANTA TRAZADO.dwg



TÍTULO:
PROYECTO DE TRATAMIENTO DE ELEMENTOS DE LA INFRAESTRUCTURA
(PUENTES, TÚNELES Y EXPLANACIONES) ENTRE LOS PP. KK. 019+798 Y
028+183 DEL TRAMO MONFORTE - OURENSE DE LA LÍNEA 810



AUTOR DEL PROYECTO:
LEENDERT DE HAAN

ESCALA:
1/1.000
NUMÉRICA ORIGINAL UNE-A1: GRÁFICA:

FECHA:
AGOSTO 2021

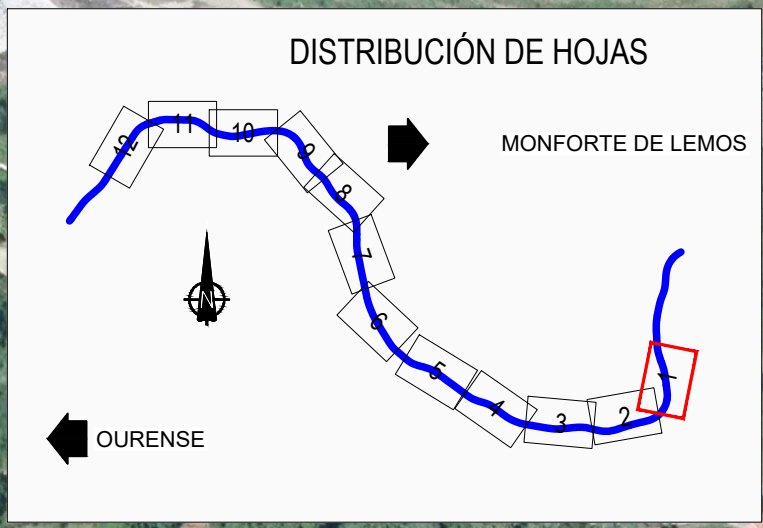
TÍTULO DEL PLANO:
ANEJO DE EXPROPIACIONES
PLANTA DE TRAZADO

Nº DE PLANO:
3.2
HOJA 4 DE 4

3.3. ORTOFOTOPLANOS

Con la traza superpuesta, sin sombreados escala 1:1.000 Original A1.

DIRECCIÓN INGENIERIA CIVIL	DIBUJADO	REVISADO	APROBADO	FECHA



P:2017172702.doc | 20170803 | E:\proyectos\2017\172702\Archivos de Trabajo\17 Expropiaciones\2017\ANEXO 3 PLAN DE ORTO.IMG

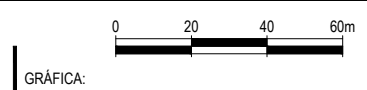


TÍTULO:
PROYECTO DE TRATAMIENTO DE ELEMENTOS DE LA INFRAESTRUCTURA
(PUENTES, TÚNELES Y EXPLANACIONES) ENTRE LOS PP. KK. 019+798 Y
028+183 DEL TRAMO MONFORTE - OURENSE DE LA LÍNEA 810

AUTOR:
ineco

AUTOR DEL PROYECTO:
LEENDERT DE HAAN

ESCALA:
1:1.000
NUMÉRICA ORIGINAL UNE-A1:

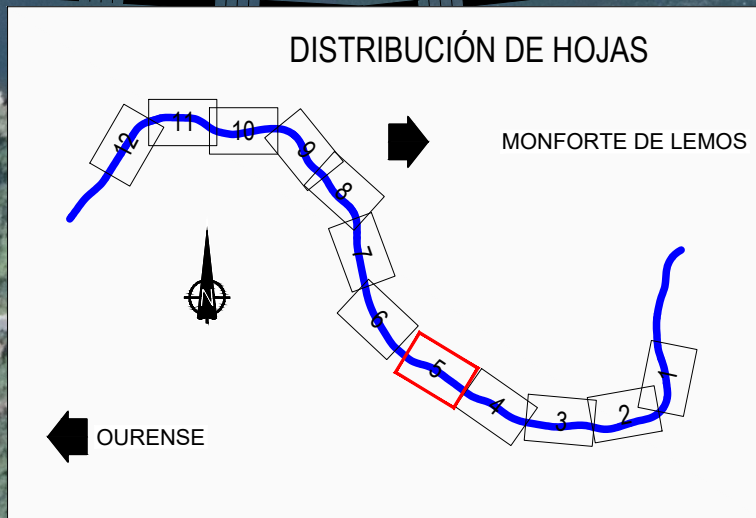
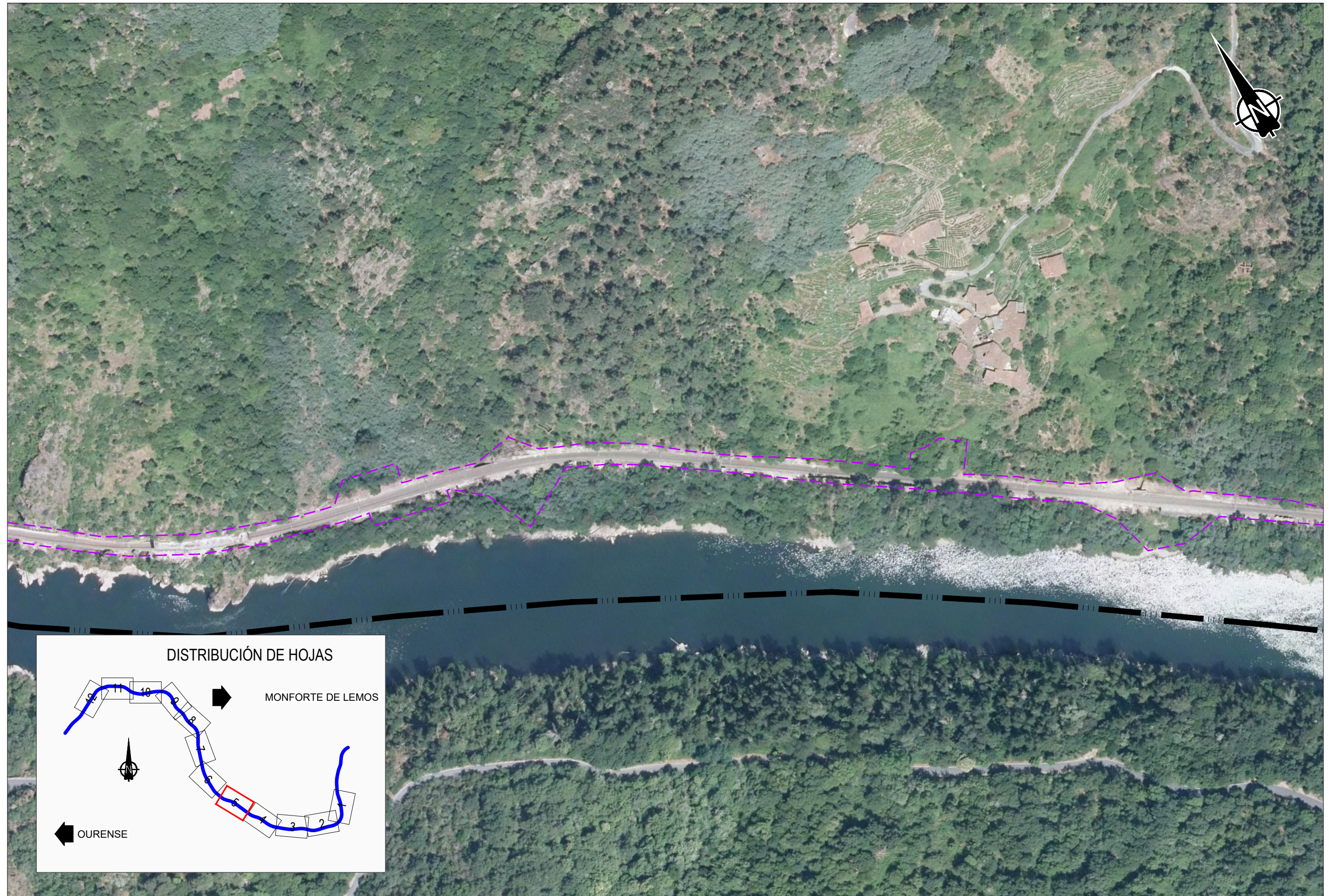


FECHA:
AGOSTO 2021

TÍTULO DEL PLANO:
ANEJO DE EXPROPIACIONES
ORTOFOTOPLANOS

Nº DE PLANO:
3.3
HOJA 1 DE 12

DIRECCIÓN	DIBUJADO	REVISADO	APROBADO	FECHA
INGENIERIA CIVIL				



P:2017127202.doc; J:20210803; E:Administración de Infraestructuras Ferroviarias; E:Expropiaciones; V:Alberto; E:019+798; 3.P:ANTA; ORTO; .img

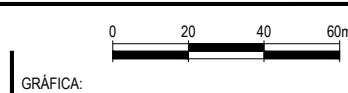


TÍTULO:
PROYECTO DE TRATAMIENTO DE ELEMENTOS DE LA INFRAESTRUCTURA
(PUENTES, TÚNELES Y EXPLANACIONES) ENTRE LOS PP. KK. 019+798 Y
028+183 DEL TRAMO MONFORTE - OURENSE DE LA LÍNEA 810

AUTOR:
ineco

AUTOR DEL PROYECTO:
Leendert de Haan
LEENDERT DE HAAN

ESCALA:
1:1.000
NUMÉRICA ORIGINAL UNE-A1:

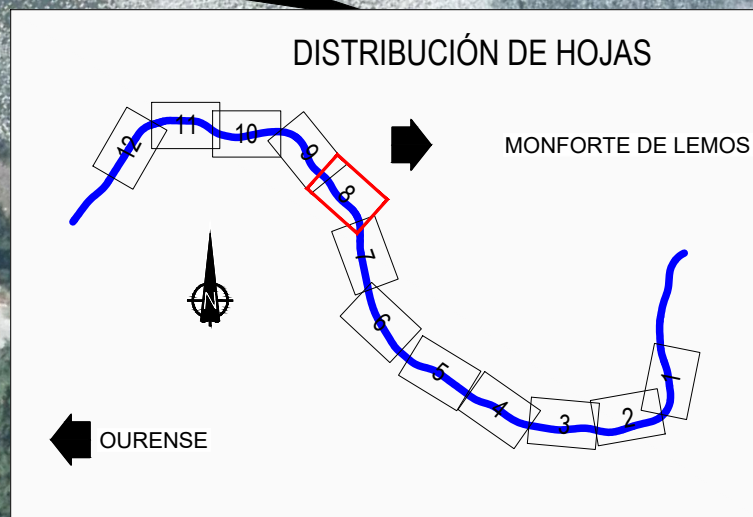
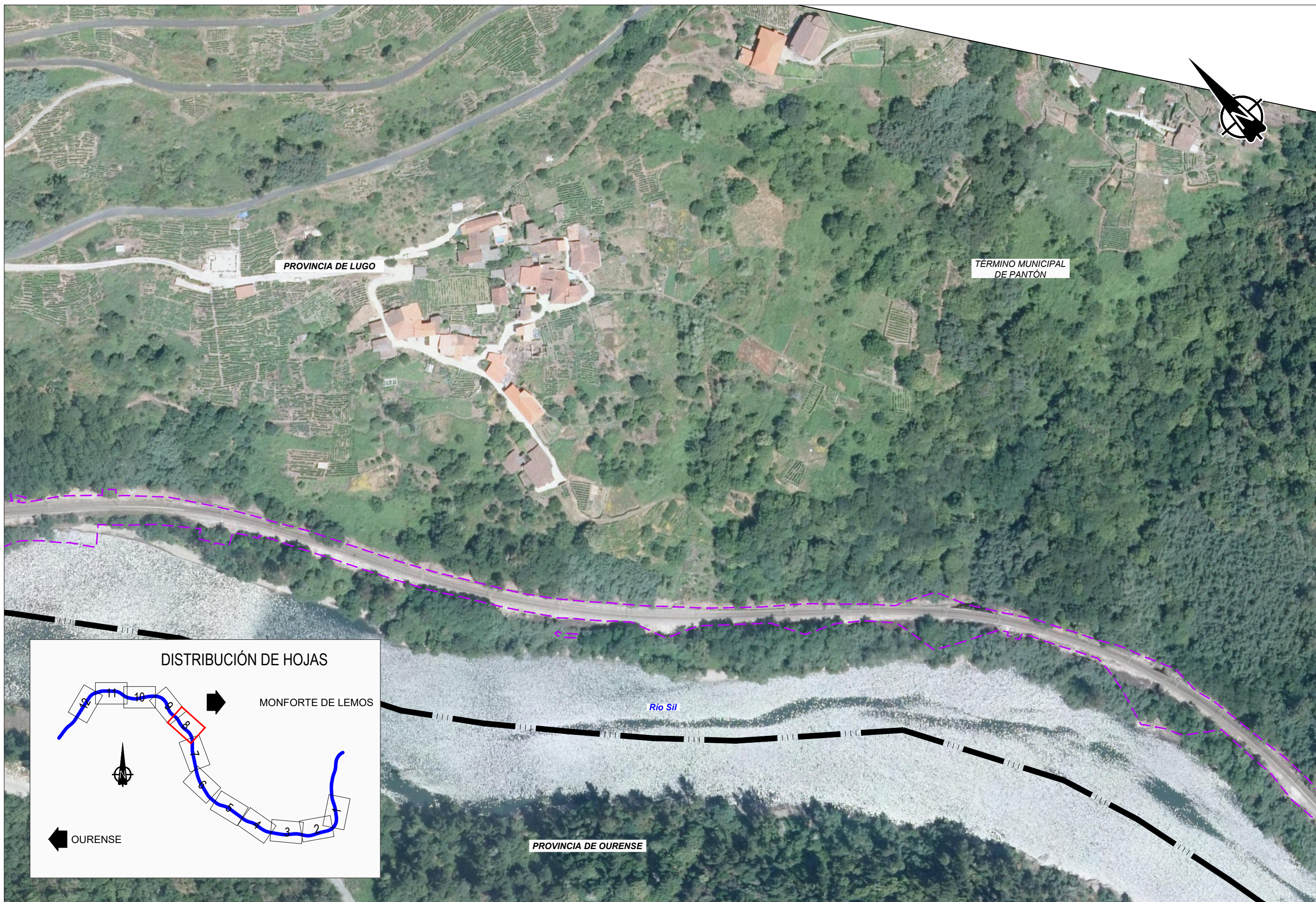


FECHA:
AGOSTO
2021

TÍTULO DEL PLANO:
ANEJO DE EXPROPIACIONES
ORTOFOTOPLANOS

Nº DE PLANO:
3.3
HOJA 5 DE 12

DIRECCIÓN	INGENIERIA CIVIL	REVISADO	APROBADO	FECHA
-----------	------------------	----------	----------	-------



P:\2017\172\172.doc; Jornada\3. Ejecución\13. Ejecución\107. Expropiaciones\107. Expropiaciones V\ABERTOE\017. PLANOS\3.P\ANTA_ORTO.dwg



TÍTULO: PROYECTO DE TRATAMIENTO DE ELEMENTOS DE LA INFRAESTRUCTURA (PUENTES, TÚNELES Y EXPLANACIONES) ENTRE LOS PP. KK. 019+798 Y 028+183 DEL TRAMO MONFORTE - OURENSE DE LA LÍNEA 810

AUTOR: ineco

AUTOR DEL PROYECTO: LEENDERT DE HAAN

ESCALA: 1:1.000
NUMÉRICA ORIGINAL UNE-A1:

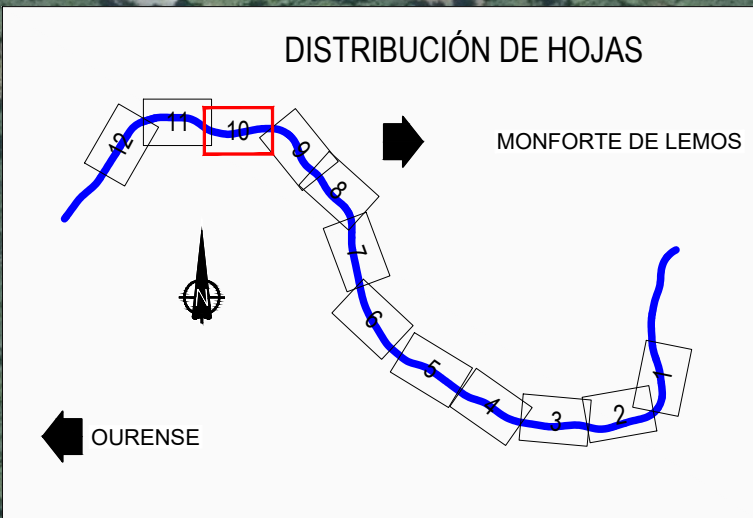
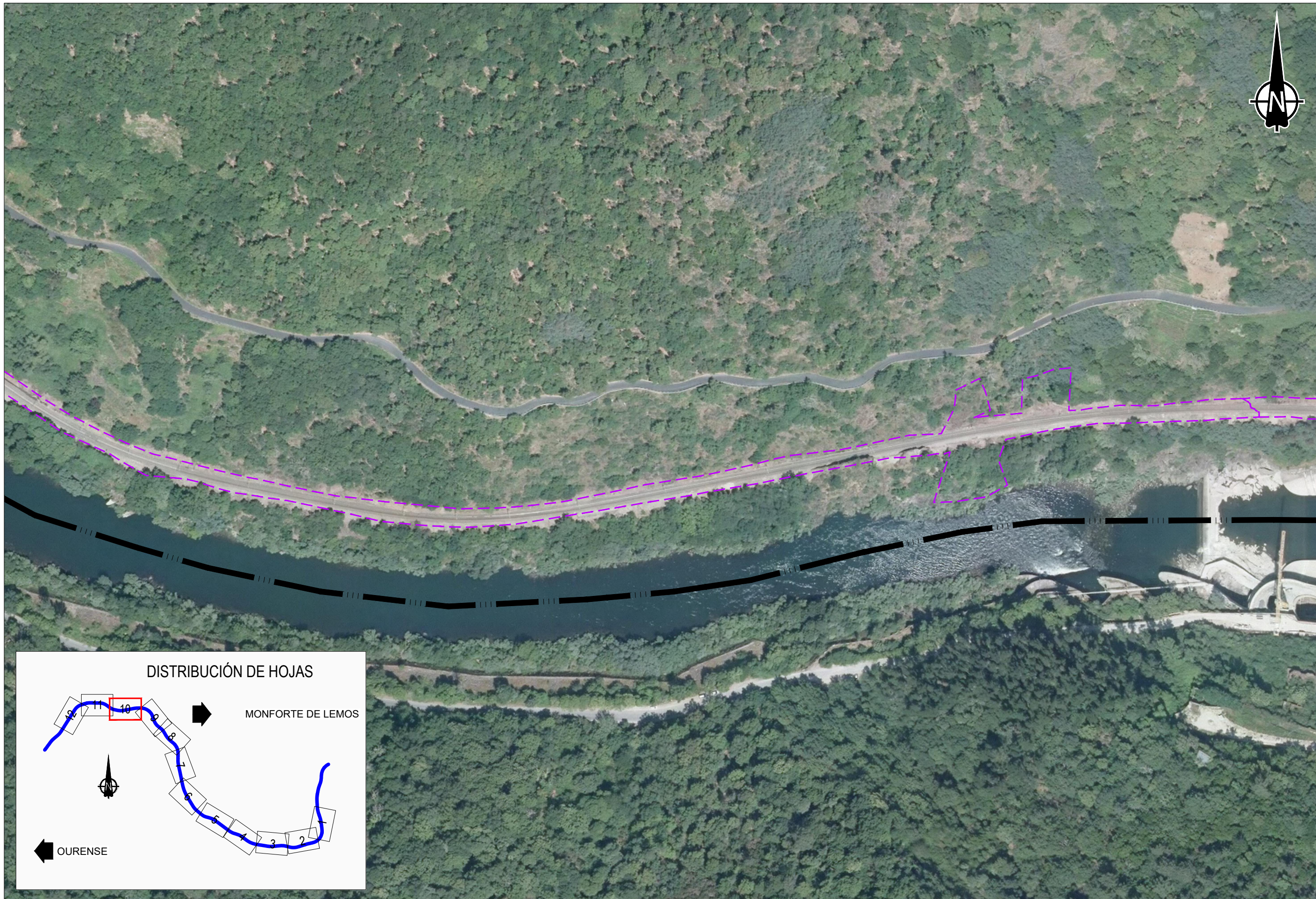


GRÁFICA:
FECHA: AGOSTO 2021

TÍTULO DEL PLANO: ANEJO DE EXPROPIACIONES
ORTOFOTOPLANOS

Nº DE PLANO: 3.3
HOJA 8 DE 12

DIRECCIÓN	DIBUJADO	REVISADO	APROBADO	FECHA
INGENIERIA CIVIL				



P:2017172702.doc; J:20210803; E:Administración de Infraestructuras Ferroviarias; E:Explicaciones V02ABERTOE_01PANTO3_3PANTA_ORTO.png

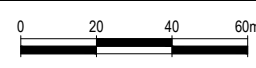


TÍTULO:
 PROYECTO DE TRATAMIENTO DE ELEMENTOS DE LA INFRAESTRUCTURA
 (PUENTES, TÚNELES Y EXPLANACIONES) ENTRE LOS PP. KK. 019+798 Y
 028+183 DEL TRAMO MONFORTE - OURENSE DE LA LÍNEA 810



AUTOR DEL PROYECTO:
 LEENDERT DE HAAN

ESCALA:
 1:1.000
 NUMÉRICA ORIGINAL UNE-A1:



GRÁFICA:

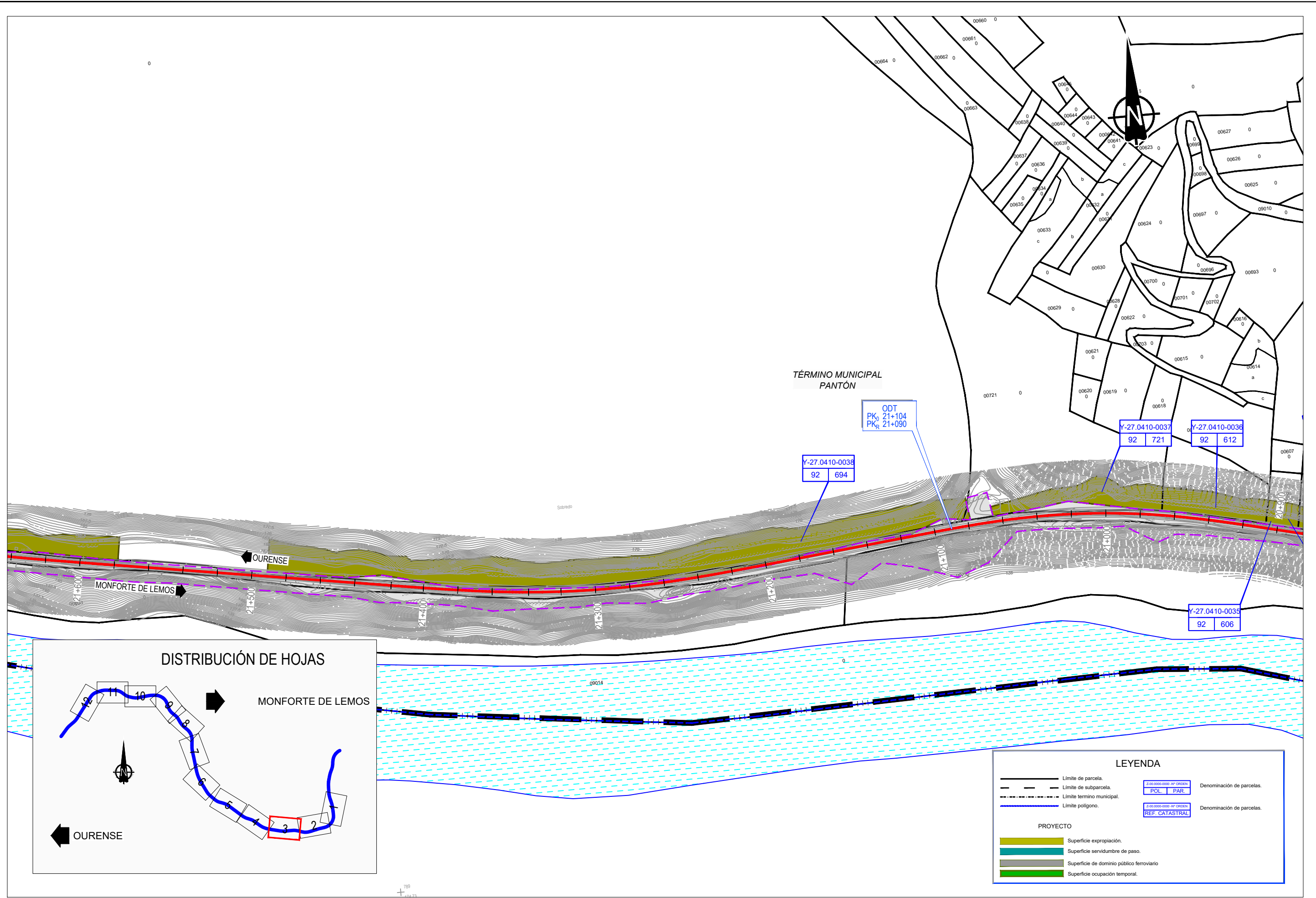
FECHA:
 AGOSTO
 2021

TÍTULO DEL PLANO:
 ANEJO DE EXPROPIACIONES
 ORTOFOTOPLANOS

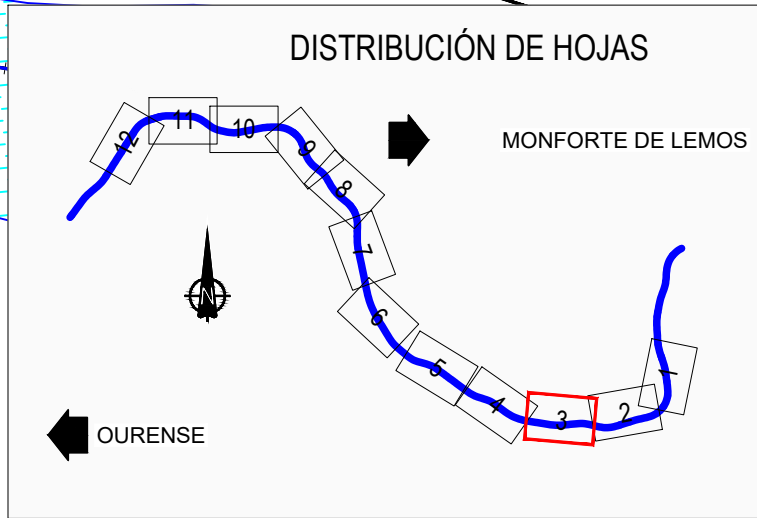
Nº DE PLANO:
 3.3
 HOJA 10 DE 12

3.4. PLANOS DE EXPROPIACIONES

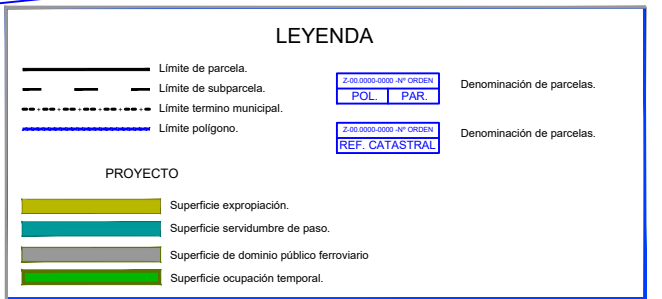
Escala 1:1.000 Original A1, según se define en el apartado 1.8 de la presente Memoria.

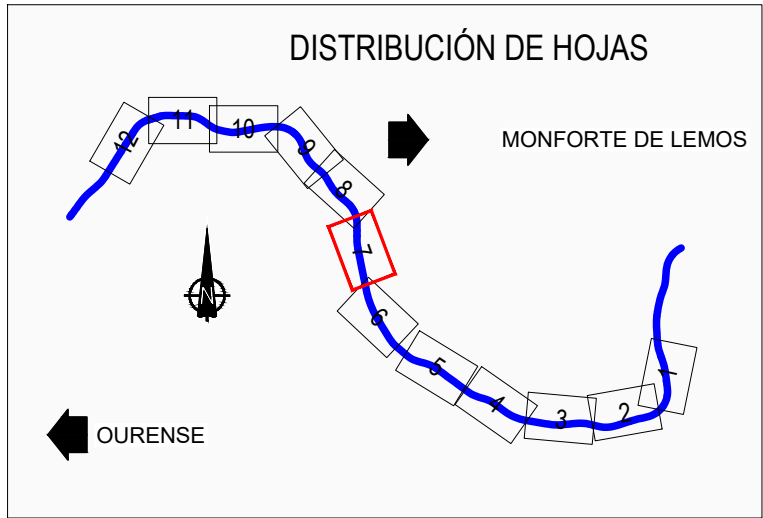
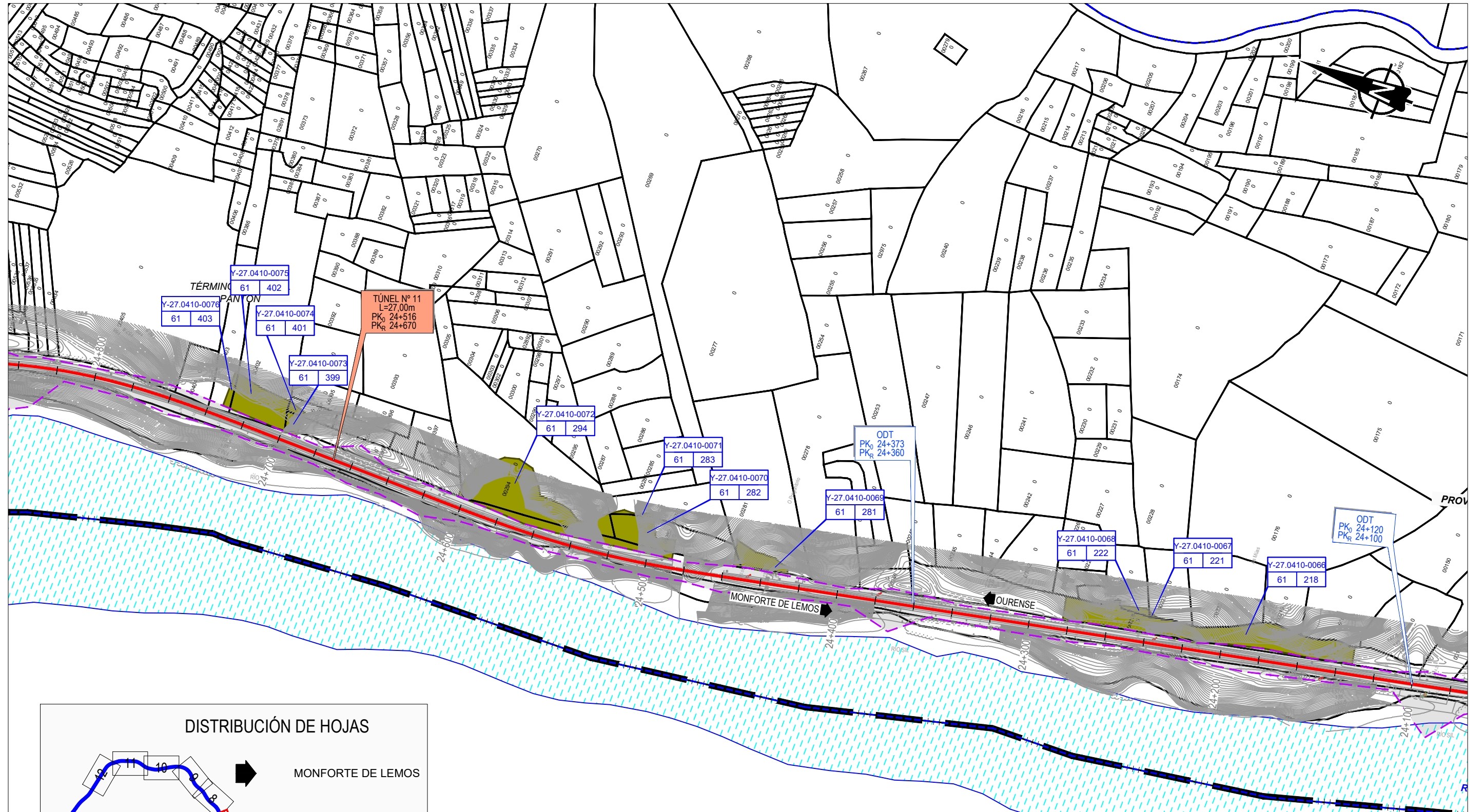


DISTRIBUCIÓN DE HOJAS



LEYENDA





LEYENDA

(Solid line)	Límite de parcela.	(Blue box)	Denominación de parcelas.
(Dashed line)	Límite de subparcela.	(Blue box)	Denominación de parcelas.
(Dotted line)	Límite termino municipal.	(Blue box)	Denominación de parcelas.
(Thick blue line)	Límite poligono.	(Blue box)	Denominación de parcelas.
PROYECTO			
(Yellow area)	Superficie expropiación.		
(Green area)	Superficie servidumbre de paso.		
(Grey area)	Superficie de dominio público ferroviario		
(Dark green area)	Superficie ocupación temporal.		

P:2017/172702 Doc: Inicia033_Ejecucion03_Ejecucion04_Ejecucion05_V04BERTO05_V04PANTON03_4PANTON03_EXP030_4ng



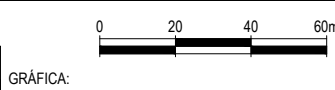
TÍTULO:
 PROYECTO DE TRATAMIENTO DE ELEMENTOS DE LA INFRAESTRUCTURA
 (PUENTES, TÚNELES Y EXPLANACIONES) ENTRE LOS PP. KK. 019+798 Y
 028+183 DEL TRAMO MONFORTE - OURENSE DE LA LÍNEA 810

AUTOR:
 ineco

AUTOR DEL PROYECTO:

 LEENDERT DE HAAN

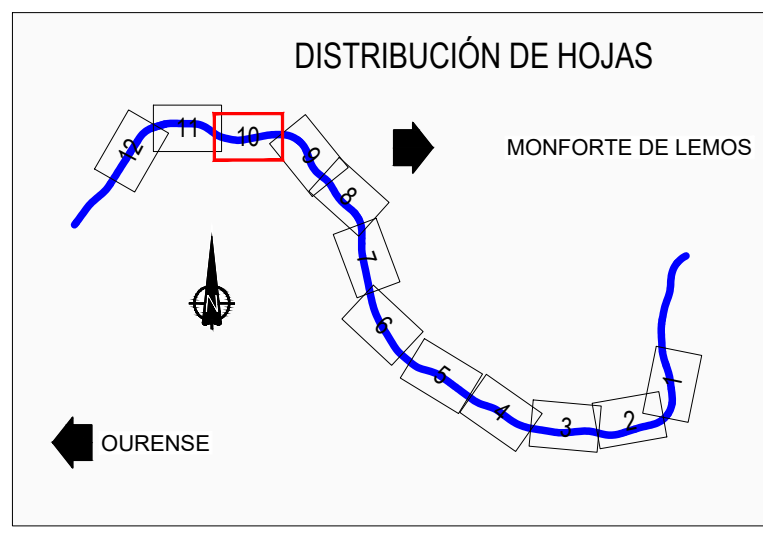
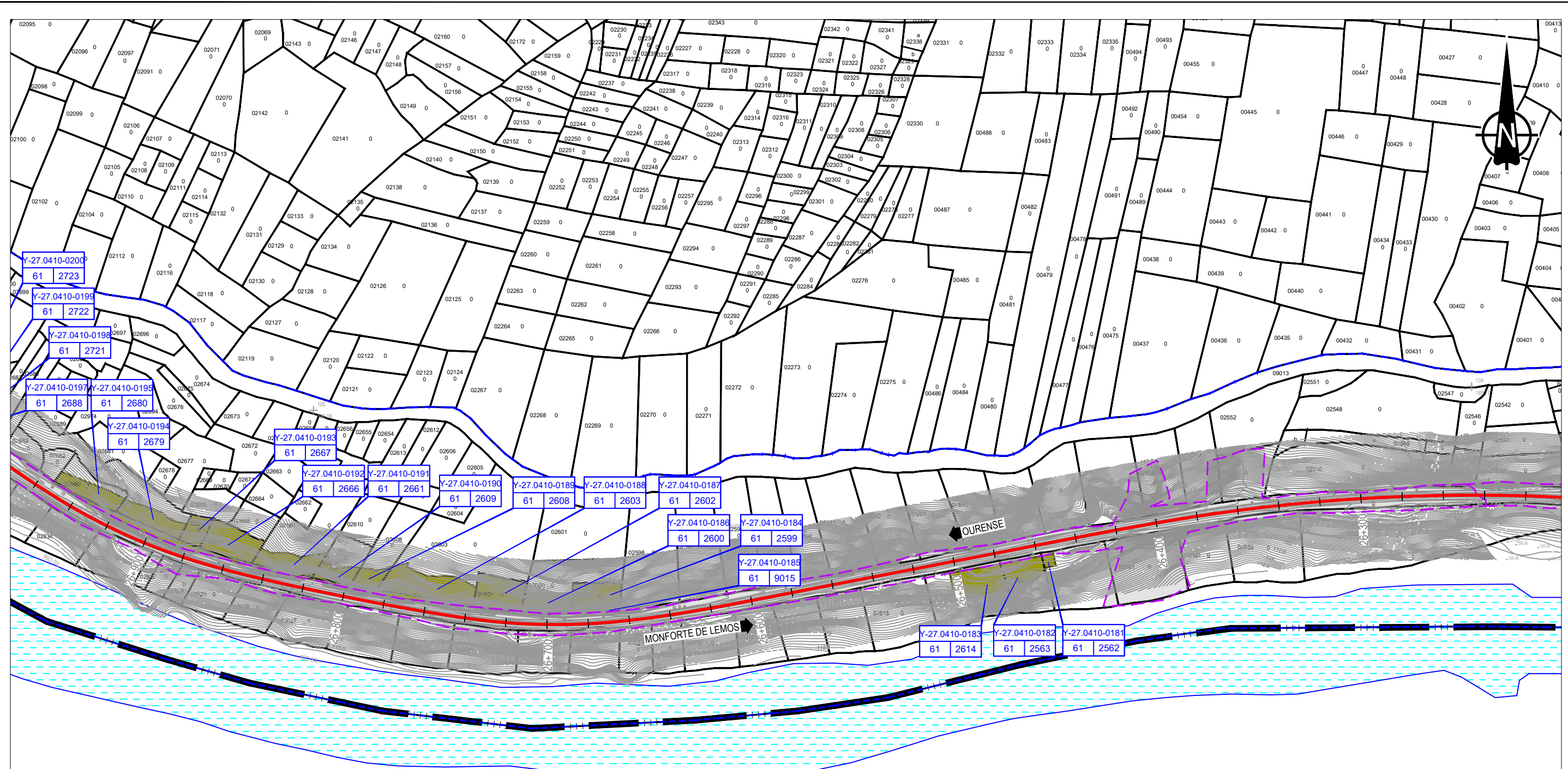
ESCALA:
 1:1.000
 NUMÉRICA ORIGINAL UNE-A1:



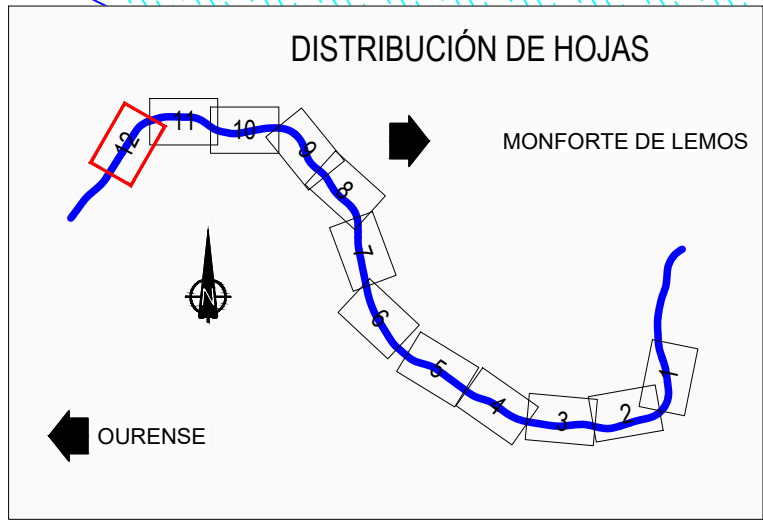
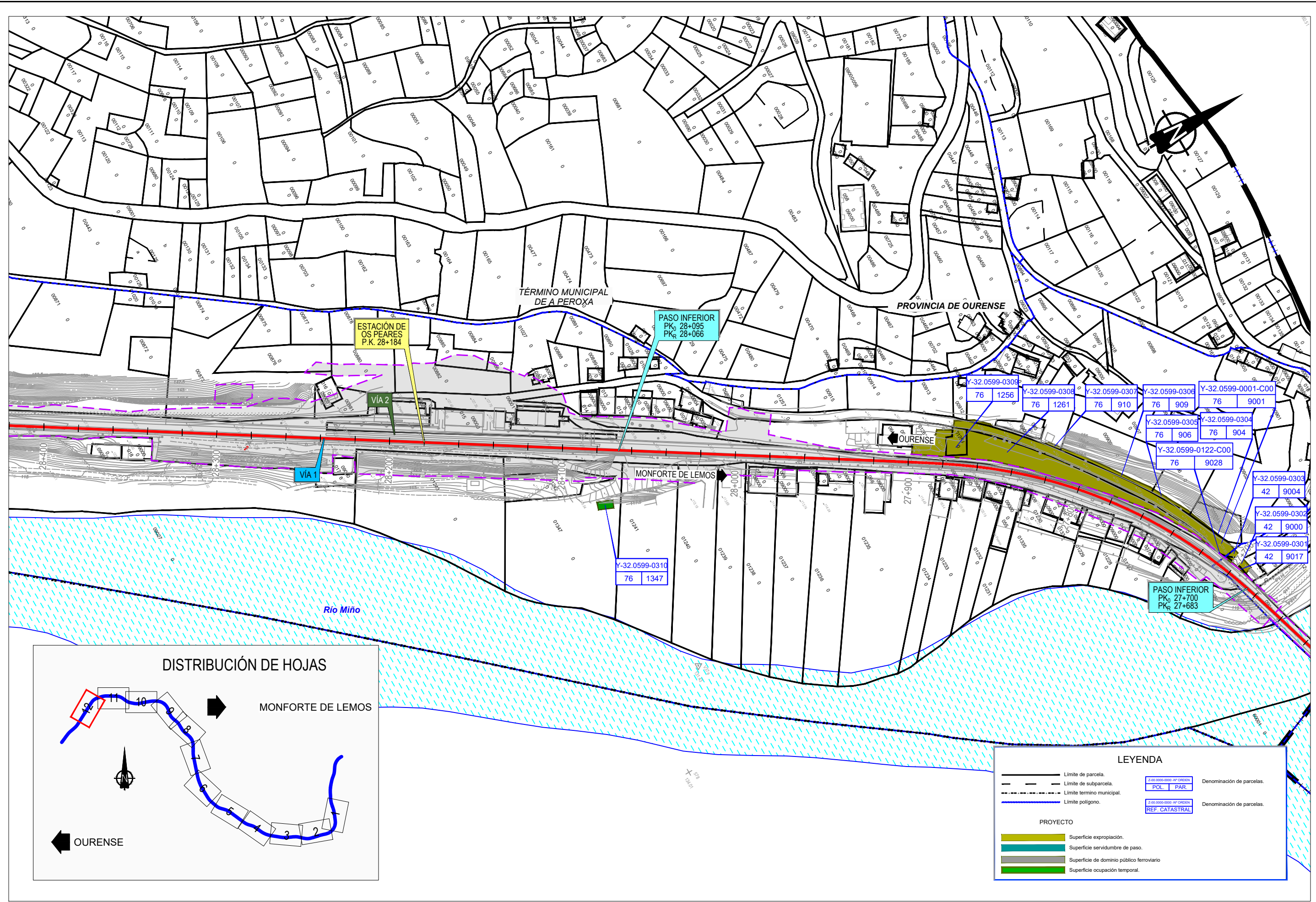
FECHA:
 AGOSTO
 2021

TÍTULO DEL PLANO:
 ANEJO DE EXPROPIACIONES
 PLANOS DE EXPROPIACIONES

Nº DE PLANO:
 3.4
 HOJA 7 DE 12



LEYENDA	
	Límite de parcela.
	Límite de subparcela.
	Límite término municipal.
	Límite poligono.
	Superficie expropiación.
	Superficie servidumbre de paso.
	Superficie de dominio público ferroviario.
	Superficie ocupación temporal.
	Denominación de parcelas.
	Denominación de parcelas.



LEYENDA

—	Límite de parcela.	Z-60.0000-0000 Nº ORDEN	Denominación de parcelas.
- - -	Límite de subparcela.	POL. PAR.	
- · - · -	Límite término municipal.	Z-60.0000-0000 Nº ORDEN	Denominación de parcelas.
— · — · —	Límite polígono.	REF. CATASTRAL	

PROYECTO

[Yellow Box]	Superficie expropiación.
[Green Box]	Superficie servidumbre de paso.
[Grey Box]	Superficie de dominio público ferroviario
[Light Green Box]	Superficie ocupación temporal.

P:2017127202.doc; J:202403; E:Administración de Infraestructuras Ferroviarias; V:Alberto de la Torre; F:Planos; E:PRO-40g

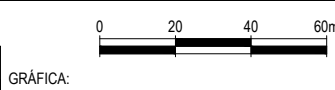


TÍTULO:
 PROYECTO DE TRATAMIENTO DE ELEMENTOS DE LA INFRAESTRUCTURA
 (PUENTES, TÚNELES Y EXPLANACIONES) ENTRE LOS PP. KK. 019+798 Y
 028+183 DEL TRAMO MONFORTE - OURENSE DE LA LÍNEA 810

AUTOR:
ineco

AUTOR DEL PROYECTO:
 LEENDERT DE HAAN

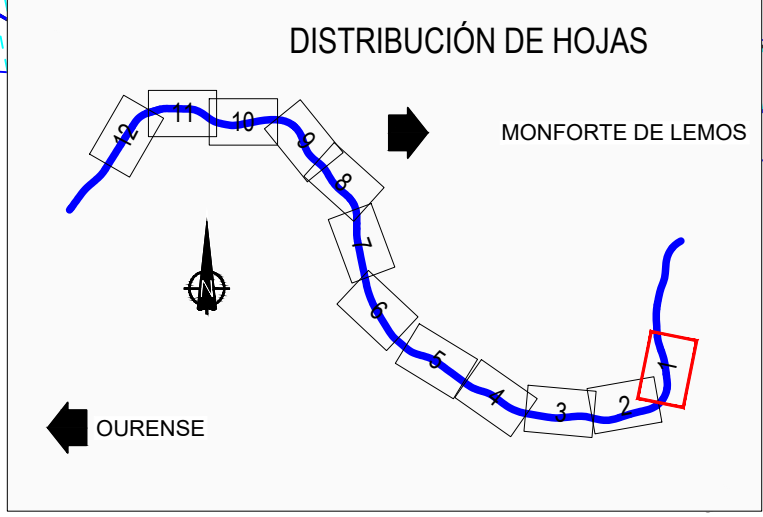
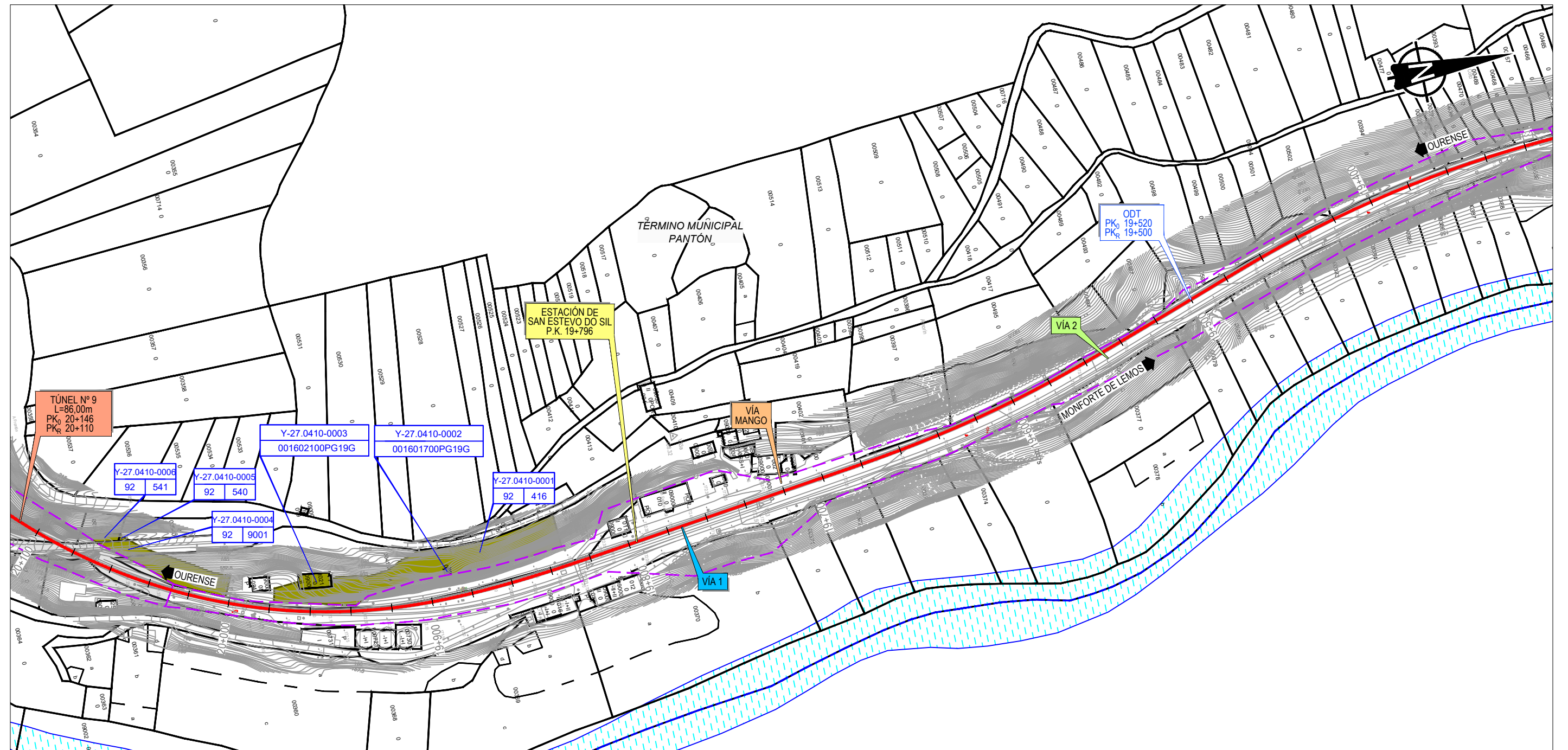
ESCALA:
 1:1.000
 NUMÉRICA ORIGINAL UNE-A1:



FECHA:
 AGOSTO 2021

TÍTULO DEL PLANO:
 ANEJO DE EXPROPIACIONES
 PLANOS DE EXPROPIACIONES

Nº DE PLANO:
 3.4
 HOJA 12 DE 12



LEYENDA

	Límite de parcela.		Denominación de parcelas.
	Límite de subparcela.		Denominación de parcelas.
	Límite término municipal.		
	Límite polígono.		

PROYECTO

	Superficie expropiación.
	Superficie servidumbre de paso.
	Superficie de dominio público ferroviario
	Superficie ocupación temporal.

P:\2017\172702_001\2017\172702_001\Archivos de Trabajo\17 Expropiaciones\4 Planos\4 PLANOS EXPRO 4ng

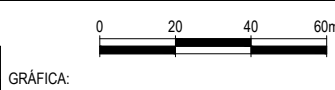


TÍTULO:
PROYECTO DE TRATAMIENTO DE ELEMENTOS DE LA INFRAESTRUCTURA
(PUENTES, TÚNELES Y EXPLANACIONES) ENTRE LOS PP. KK. 019+798 Y
028+183 DEL TRAMO MONFORTE - OURENSE DE LA LÍNEA 810

AUTOR:
ineco

AUTOR DEL PROYECTO:
[Signature]
LEENDERT DE HAAN

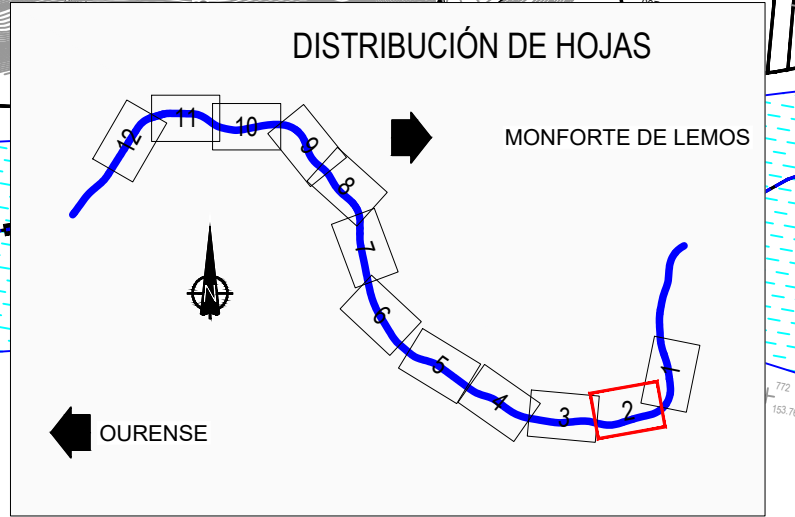
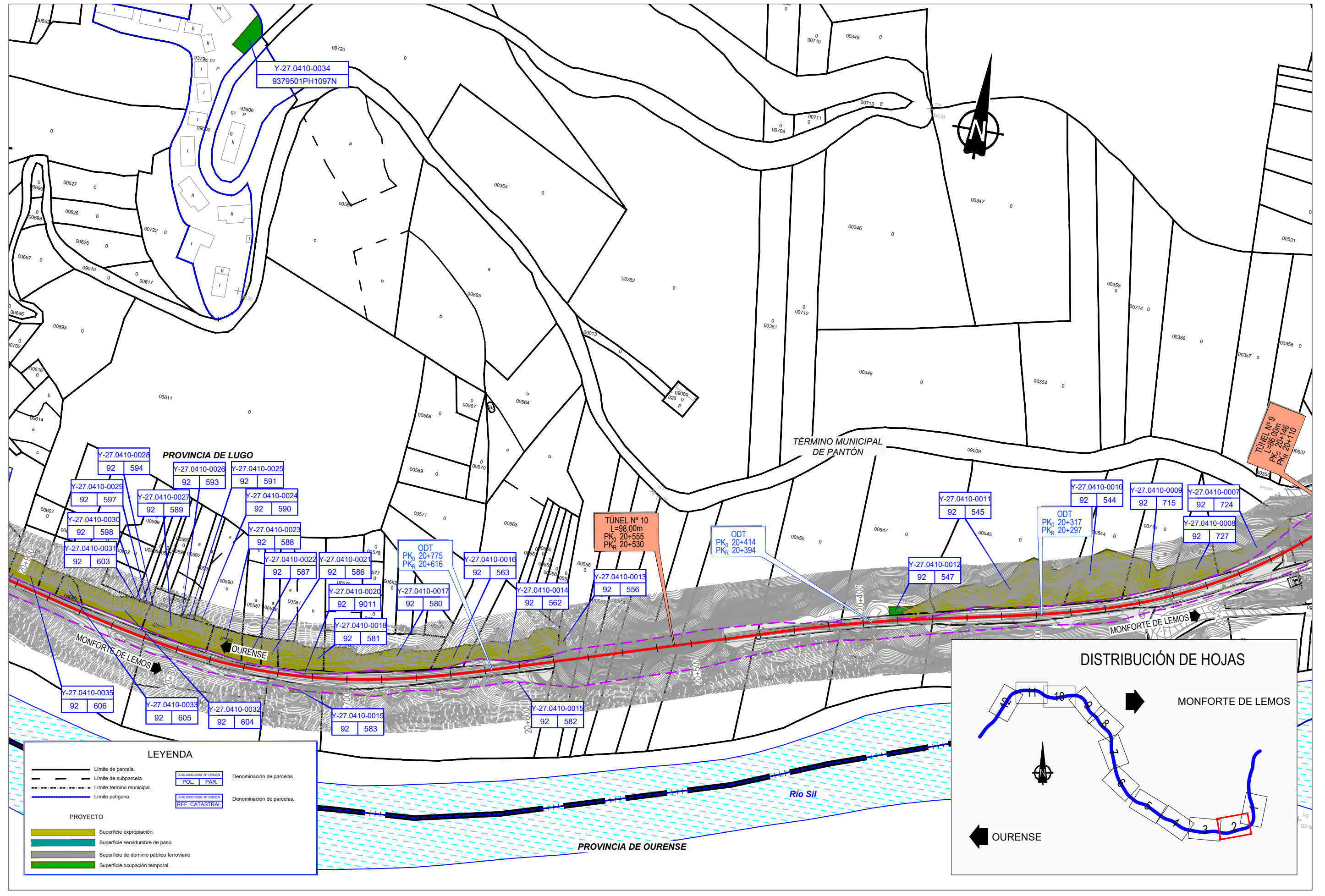
ESCALA:
1:1.000
NUMÉRICA ORIGINAL UNE-A1:



FECHA:
AGOSTO
2021

TÍTULO DEL PLANO:
ANEJO DE EXPROPIACIONES
PLANOS DE EXPROPIACIONES

Nº DE PLANO:
3.4
HOJA 1 DE 12



LEYENDA

	Límite de parcela.		Denominación de parcelas.
	Límite de subparcela.		Denominación de parcelas.
	Límite término municipal.		Denominación de parcelas.
	Límite polígono.		Denominación de parcelas.

PROYECTO

	Superficie expropiación.
	Superficie servidumbre de paso.
	Superficie de dominio público ferroviario.
	Superficie ocupación temporal.

P:20171721702.doc; Jarama03; E:Administración de Infraestructuras Ferroviarias; Explicaciones; V:Alberto de Alarcón; A:Planos; EXP:RD 46g

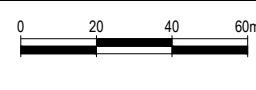


TÍTULO: PROYECTO DE TRATAMIENTO DE ELEMENTOS DE LA INFRAESTRUCTURA (PUENTES, TÚNELES Y EXPLANACIONES) ENTRE LOS PP. KK. 019+798 Y 028+183 DEL TRAMO MONFORTE - OURENSE DE LA LÍNEA 810

AUTOR:

AUTOR DEL PROYECTO: LEENDERT DE HAAN

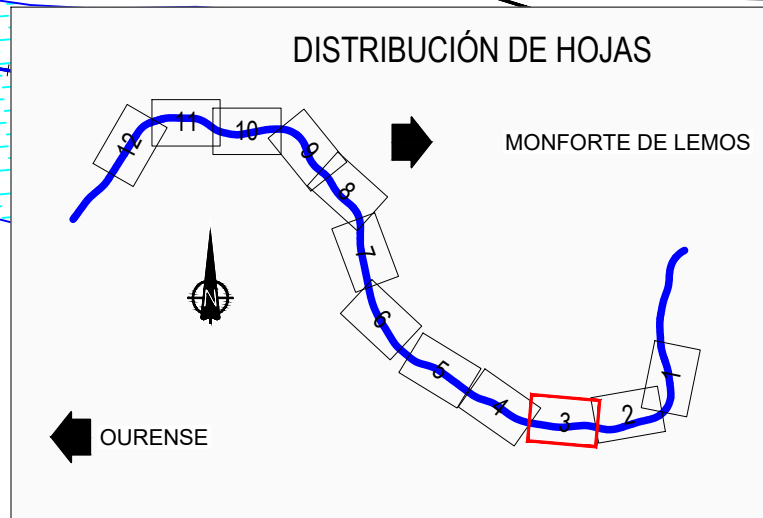
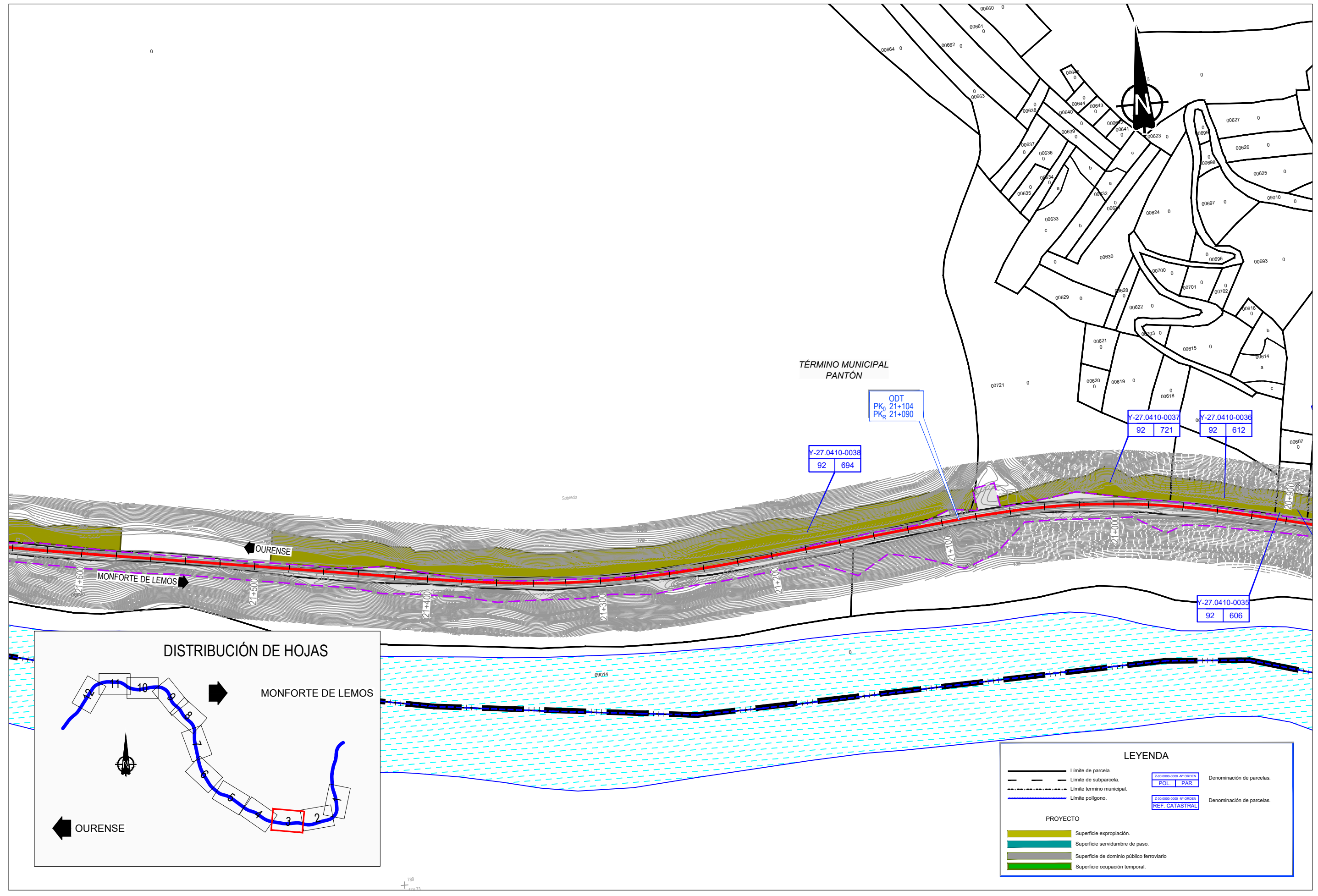
ESCALA: 1:1.000
NUMÉRICA ORIGINAL UNE-A1:



FECHA: AGOSTO 2021

TÍTULO DEL PLANO: ANEJO DE EXPROPIACIONES
PLANOS DE EXPROPIACIONES

Nº DE PLANO: 3.4
HOJA 2 DE 12



LEYENDA

—	Límite de parcela.	2.00.0000.0000. Nº ORIGIN	Denominación de parcelas.
- - -	Límite de subparcela.	POL PAR	Denominación de parcelas.
- · - · -	Límite termino municipal.	2.00.0000.0000. Nº ORIGIN	Denominación de parcelas.
—	Límite polígono.	REF. CATASTRAL	Denominación de parcelas.

PROYECTO

[Yellow fill]	Superficie expropiación.
[Green fill]	Superficie servidumbre de paso.
[Grey fill]	Superficie de dominio público ferroviario
[Light green fill]	Superficie ocupación temporal.




TÍTULO:
PROYECTO DE TRATAMIENTO DE ELEMENTOS DE LA INFRAESTRUCTURA
(PUENTES, TÚNELES Y EXPLANACIONES) ENTRE LOS PP. KK. 019+798 Y
028+183 DEL TRAMO MONFORTE - OURENSE DE LA LÍNEA 810



AUTOR DEL PROYECTO:
LEENDERT DE HAAN

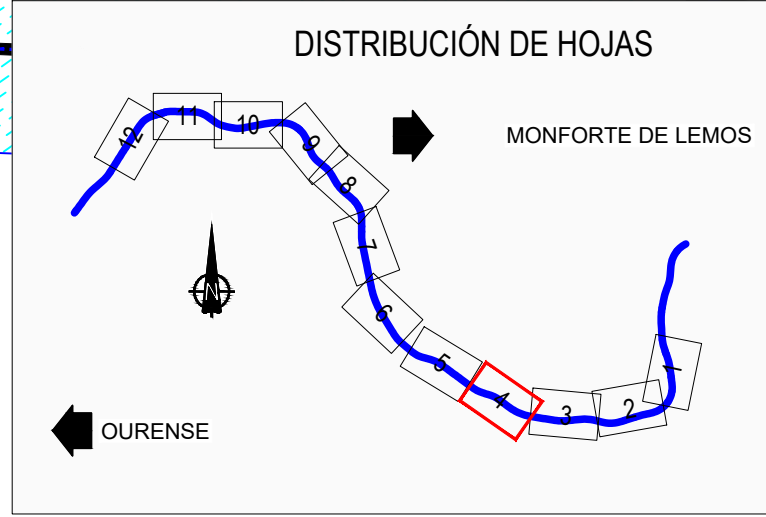
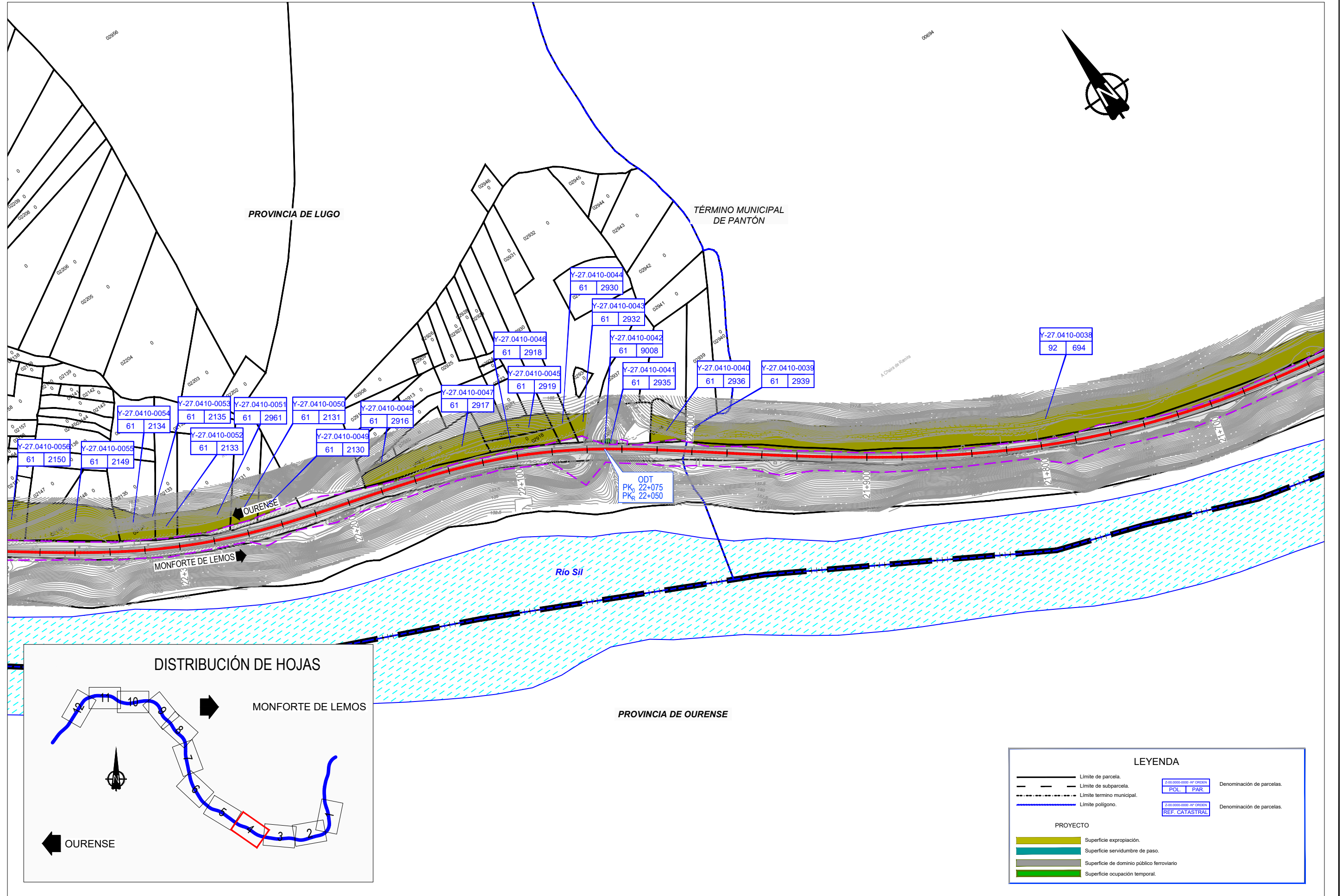
ESCALA:
1:1.000
NUMÉRICA ORIGINAL UNE-A1:



FECHA:
AGOSTO
2021

TÍTULO DEL PLANO:
ANEJO DE EXPROPIACIONES
PLANO DE EXPROPIACIONES

Nº DE PLANO:
3.4
HOJA 3 DE 12



LEYENDA

—	Límite de parcela.	[Z.01.0000-0001 - Nº ORDEN]	Denominación de parcelas.
- - -	Límite de subparcela.	POL. PAR.	
- - - - -	Límite término municipal.	[Z.01.0000-0001 - Nº ORDEN]	Denominación de parcelas.
- · - · - ·	Límite polígono.	REF. CATASTRAL	

PROYECTO

[Yellow Fill]	Superficie expropiación.
[Green Fill]	Superficie servidumbre de paso.
[Blue Hatched]	Superficie de dominio público ferroviario.
[Dark Green Fill]	Superficie ocupación temporal.

P:\2017\1712\171202_06c_02\area\33_16\area\33_16\trabaja\17_Exp\proyec\Mapa\Anejos\EXP\PROJ.dwg



TÍTULO:
 PROYECTO DE TRATAMIENTO DE ELEMENTOS DE LA INFRAESTRUCTURA
 (PUENTES, TÚNELES Y EXPLANACIONES) ENTRE LOS PP. KK. 019+798 Y
 028+183 DEL TRAMO MONFORTE - OURENSE DE LA LÍNEA 810



AUTOR DEL PROYECTO:
 LEENDERT DE HAAN

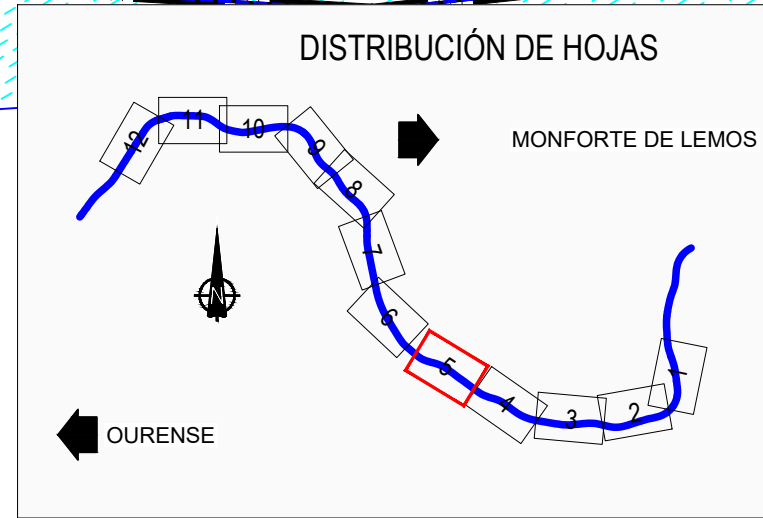
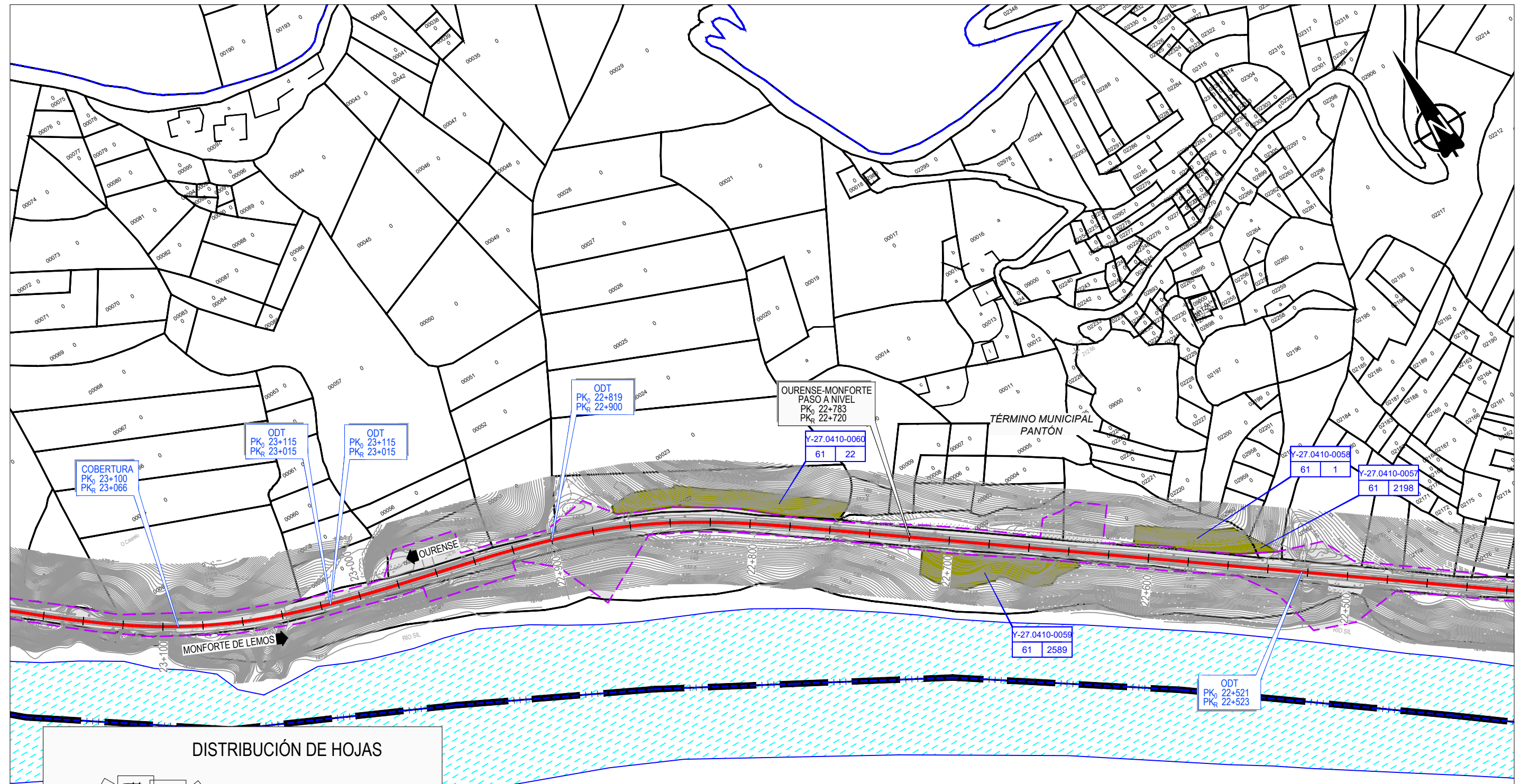
ESCALA:
 1:1.000
 NUMÉRICA ORIGINAL UNE-A1:



FECHA:
 AGOSTO 2021

TÍTULO DEL PLANO:
 ANEJO DE EXPROPIACIONES
 PLANO DE EXPROPIACIONES

Nº DE PLANO:
3.4
 HOJA 4 DE 12



LEYENDA	
	Límite de parcela.
	Límite de subparcela.
	Límite término municipal.
	Límite polígono.
	Superficie expropiación.
	Superficie servidumbre de paso.
	Superficie de dominio público ferroviario.
	Superficie ocupación temporal.
	Denominación de parcelas.
	Denominación de parcelas.

P:\2017\172702_000\Ingeniería\172702_000\Archivos de Trabajo\172702_000\Planos\172702_000\172702_000_05_01_2021.dwg

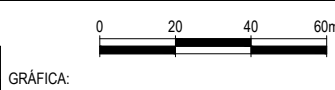


TÍTULO:
PROYECTO DE TRATAMIENTO DE ELEMENTOS DE LA INFRAESTRUCTURA
(PUENTES, TÚNELES Y EXPLANACIONES) ENTRE LOS PP. KK. 019+798 Y
028+183 DEL TRAMO MONFORTE - OURENSE DE LA LÍNEA 810

AUTOR:
ineco

AUTOR DEL PROYECTO:
Leendert de Haan
LEENDERT DE HAAN

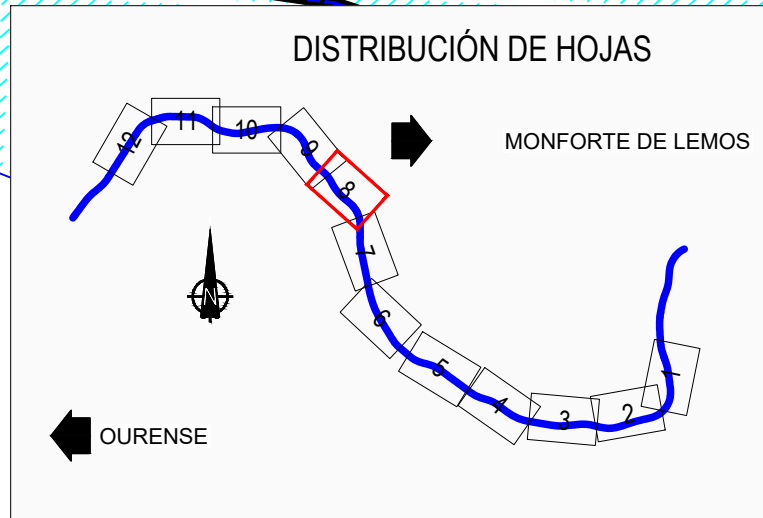
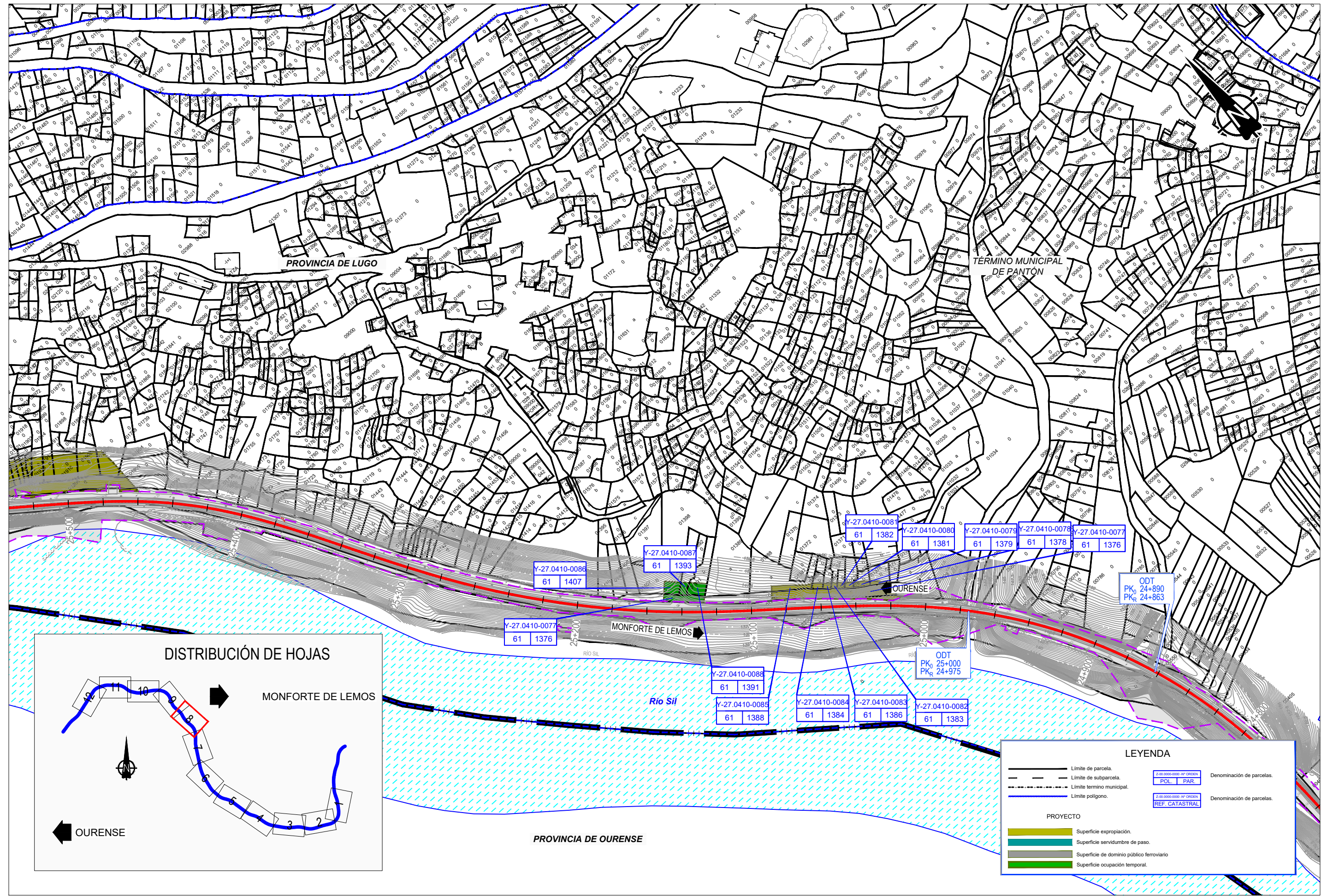
ESCALA:
1:1.000
NUMÉRICA ORIGINAL UNE-A1:



FECHA:
AGOSTO
2021

TÍTULO DEL PLANO:
ANEJO DE EXPROPIACIONES
PLANOS DE EXPROPIACIONES

Nº DE PLANO:
3.4
HOJA 5 DE 12



LEYENDA

—	Limite de parcela.	Z-00.0000-0000 Nº ORDEN	Denominación de parcelas.
- - -	Limite de subparcela.	POL. PAR.	Denominación de parcelas.
- · - · -	Limite termino municipal.	Z-00.0000-0000 Nº ORDEN	Denominación de parcelas.
— · — · —	Limite poligono.	REF. CATASTRAL	Denominación de parcelas.

PROYECTO

- Superficie expropiación.
- Superficie servidumbre de paso.
- Superficie de dominio público ferroviario
- Superficie ocupación temporal.

P:20171721702.doc; J:202403; E:Administración de Infraestructuras Ferroviarias; V:ABERTO; E:PROYECTO; A:PROYECTO; F:48



TÍTULO:
 PROYECTO DE TRATAMIENTO DE ELEMENTOS DE LA INFRAESTRUCTURA
 (PUENTES, TÚNELES Y EXPLANACIONES) ENTRE LOS PP. KK. 019+798 Y
 028+183 DEL TRAMO MONFORTE - OURENSE DE LA LÍNEA 810

AUTOR:
 ineco

AUTOR DEL PROYECTO:

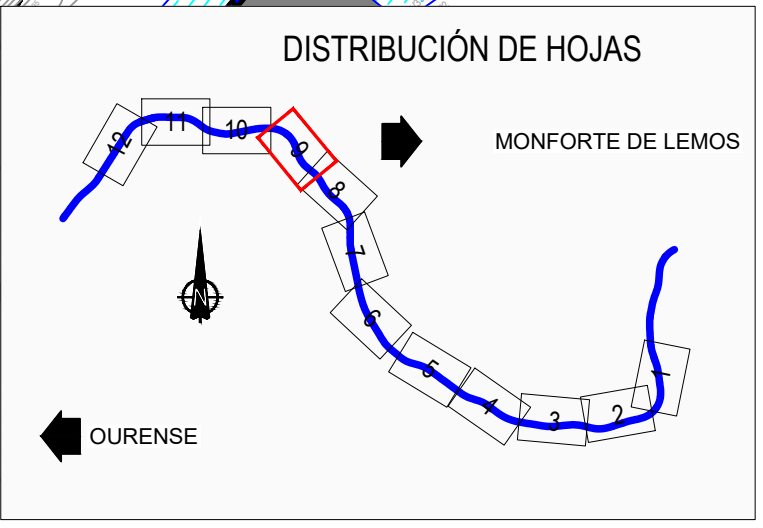
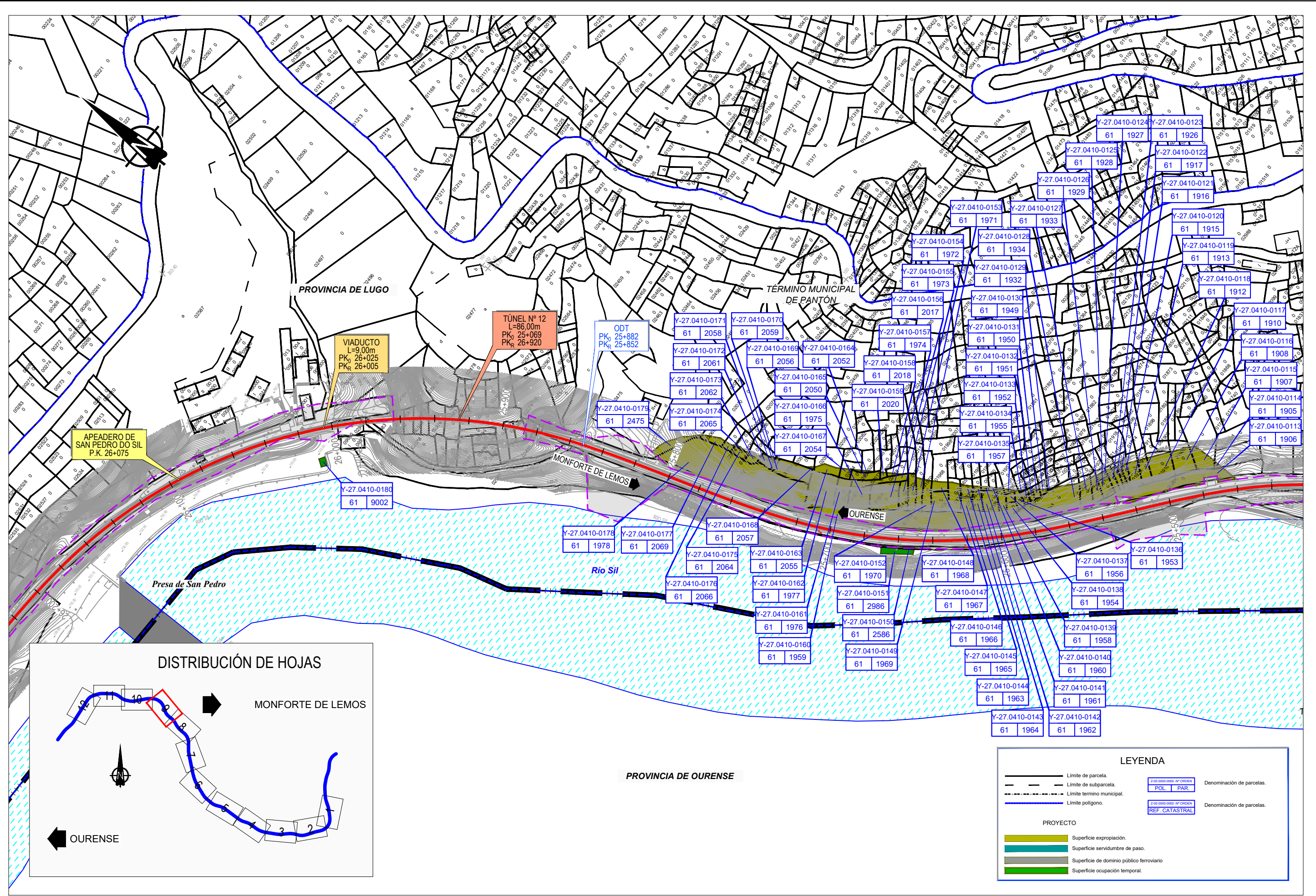
 LEENDERT DE HAAN

ESCALA:
 1:1.000
 NUMÉRICA ORIGINAL UNE-A1: GRÁFICA:

FECHA:
 AGOSTO 2021

TÍTULO DEL PLANO:
 ANEJO DE EXPROPIACIONES
 PLANOS DE EXPROPIACIONES

Nº DE PLANO:
 3.4
 HOJA 8 DE 12



LEYENDA	
	Límite de parcela.
	Límite de subparcela.
	Límite término municipal.
	Límite polígono.
	Denominación de parcelas.
	Denominación de parcelas.
PROYECTO	
	Superficie expropiación.
	Superficie servidumbre de paso.
	Superficie de dominio público ferroviario.
	Superficie ocupación temporal.

P:2017172702.doc; Inicial:03; E:02; Fecha:2021-08-03; Hoja:9 de 12; Proyecto:PROYECTO DE TRATAMIENTO DE ELEMENTOS DE LA INFRAESTRUCTURA (PUENTES, TÚNELES Y EXPLANACIONES) ENTRE LOS PP. KK. 019+798 Y 028+183 DEL TRAMO MONFORTE - OURENSE DE LA LÍNEA 810



TÍTULO:
 PROYECTO DE TRATAMIENTO DE ELEMENTOS DE LA INFRAESTRUCTURA
 (PUENTES, TÚNELES Y EXPLANACIONES) ENTRE LOS PP. KK. 019+798 Y
 028+183 DEL TRAMO MONFORTE - OURENSE DE LA LÍNEA 810

AUTOR:
 ineco

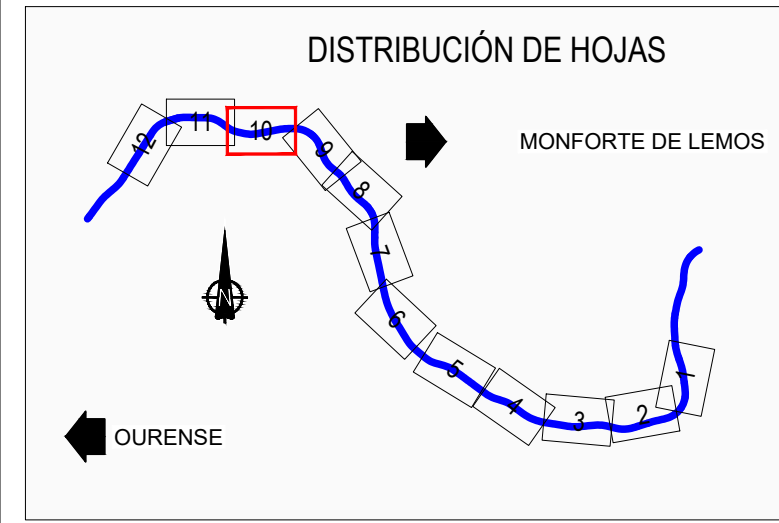
AUTOR DEL PROYECTO:
 LEENDERT DE HAAN

ESCALA:
 1:1.000
 NUMÉRICA ORIGINAL UNE-A1: GRÁFICA:

FECHA:
 AGOSTO 2021

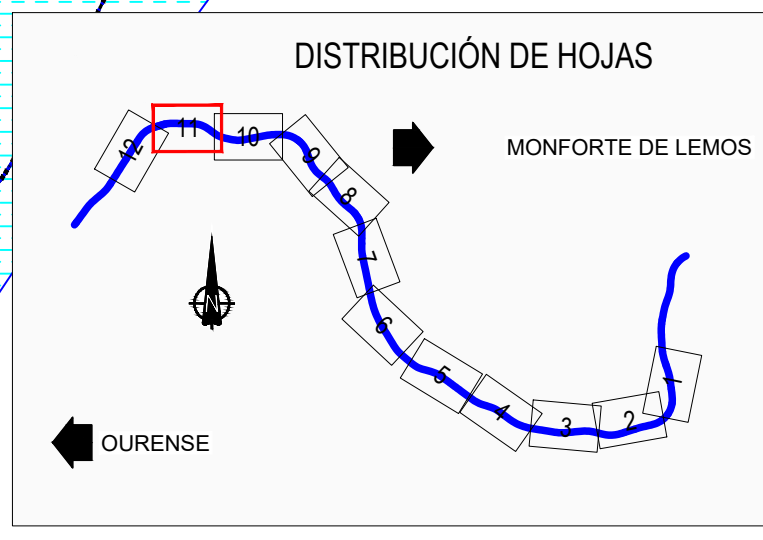
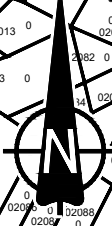
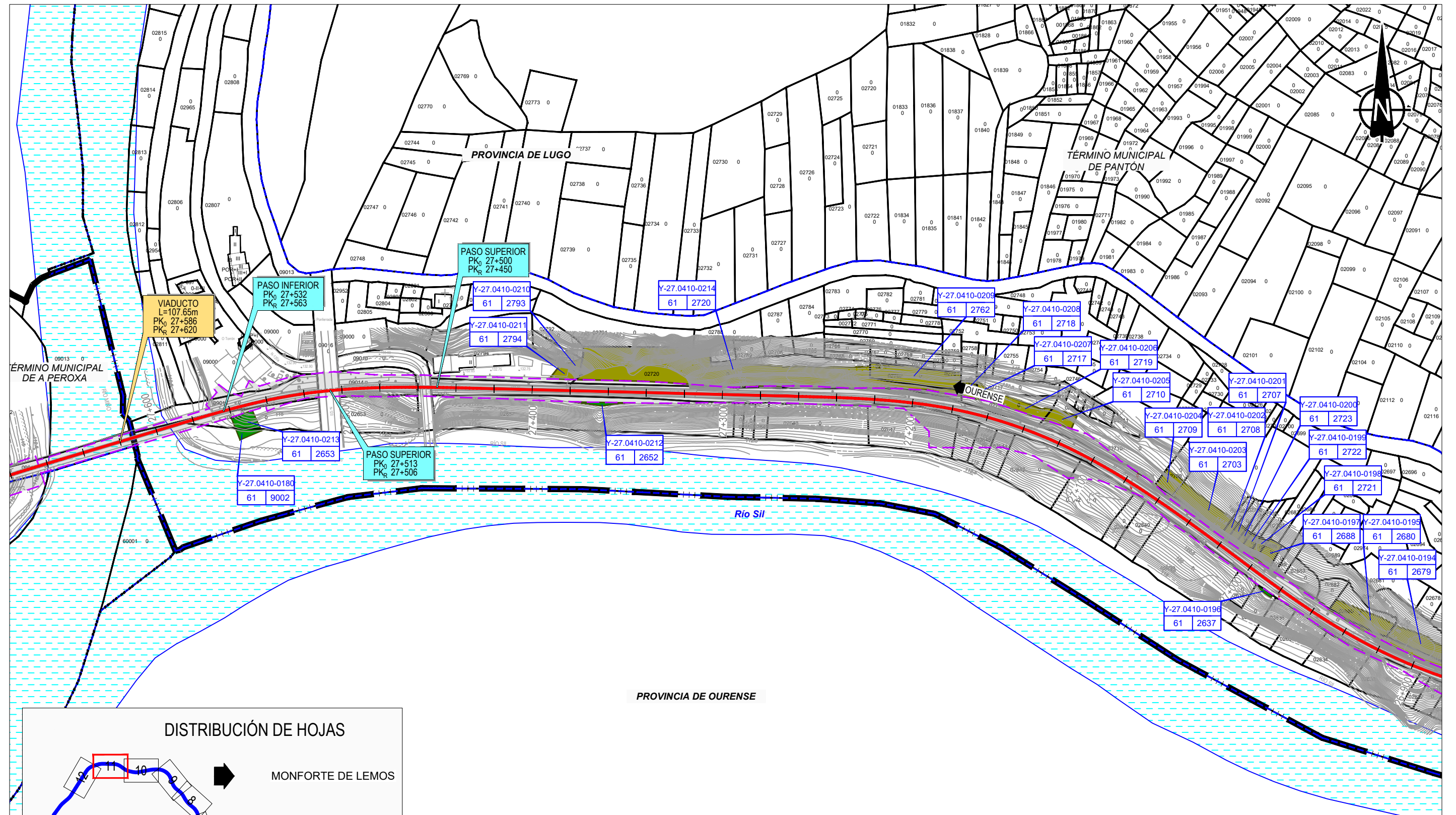
TÍTULO DEL PLANO:
 ANEJO DE EXPROPIACIONES
 PLANOS DE EXPROPIACIONES

Nº DE PLANO:
 3.4
 HOJA 9 DE 12



LEYENDA		
	Límite de parcela.	
	Límite de subparcela.	
	Límite término municipal.	
	Límite polígono.	
PROYECTO		
	Superficie expropiación.	
	Superficie servidumbre de paso.	
	Superficie de dominio público ferroviario.	
	Superficie ocupación temporal.	
	Y-27.0410-0192	Denominación de parcelas.
	POL. PAR.	Denominación de parcelas.
	Y-27.0410-0193	Denominación de parcelas.
	REF. CATASTRAL	Denominación de parcelas.

P:\2017\1712702_023_11030433_Ejeconómico\PROYECTO\Archivos de Trabajo\17_Ejeconómico\4\FINANOS\4\FINANOS_EXP\PRO_4m



LEYENDA	
	Límite de parcela.
	Límite de subparcela.
	Límite término municipal.
	Límite poligono.
	Superficie expropiación.
	Superficie servidumbre de paso.
	Superficie de dominio público ferroviario
	Superficie ocupación temporal.
	Denominación de parcelas.
	Denominación de parcelas.

P:\2017\1712\1712_02_03\Ingenieria\3. Estructuras\3. Estructuras\4. Planos\3.4. PLANOS EXPROPIACIONES\3.4. PLANOS EXPROPIACIONES.dwg



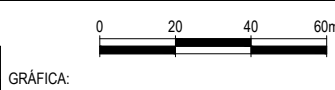
TÍTULO:
 PROYECTO DE TRATAMIENTO DE ELEMENTOS DE LA INFRAESTRUCTURA
 (PUENTES, TÚNELES Y EXPLANACIONES) ENTRE LOS PP. KK. 019+798 Y
 028+183 DEL TRAMO MONFORTE - OURENSE DE LA LÍNEA 810

AUTOR:

AUTOR DEL PROYECTO:

 LEENDERT DE HAAN

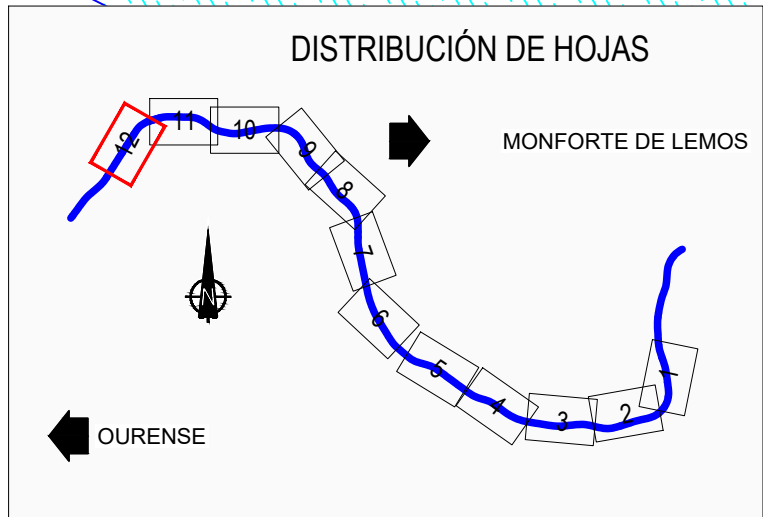
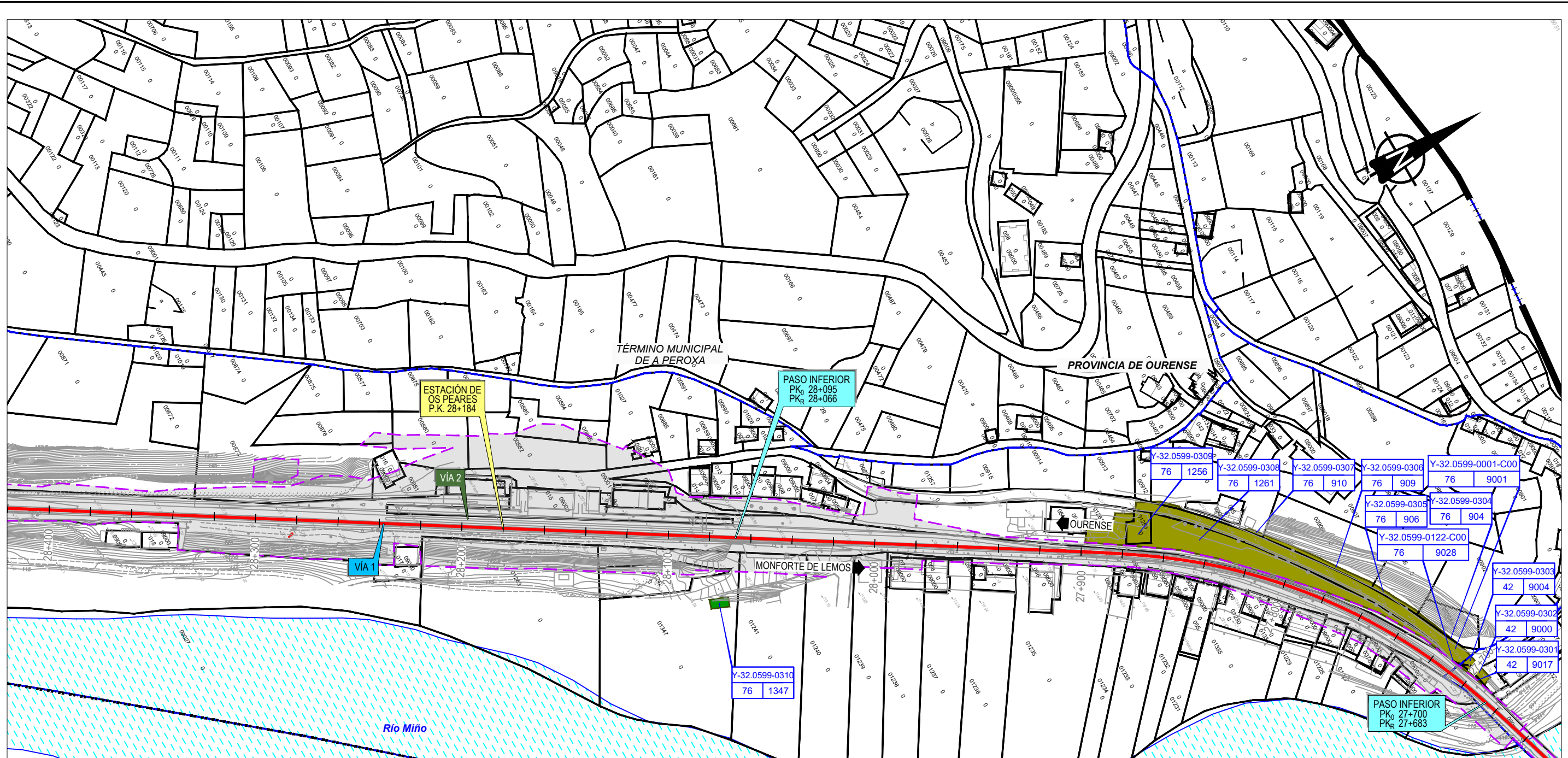
ESCALA:
 1:1.000
 NUMÉRICA ORIGINAL UNE-A1:



FECHA:
 AGOSTO
 2021

TÍTULO DEL PLANO:
 ANEJO DE EXPROPIACIONES
 PLANOS DE EXPROPIACIONES

Nº DE PLANO:
 3.4
 HOJA 11 DE 12



LEYENDA

- Limite de parcela.
- - Limite de subparcela.
- Limite termino municipal.
- Limite poligono.

PROYECTO

- Superficie expropiación.
- Superficie servidumbre de paso.
- Superficie de dominio público ferroviario.
- Superficie ocupación temporal.

Z-60.0000-0000 Nº ORDEN	POL.	PAR.	Denominación de parcelas.
Z-60.0000-0000 Nº ORDEN	REF. CATASTRAL		Denominación de parcelas.

P:\2017\172702_064\Incar\ad3_Ejecucion\ALCI_P\000\Archivos de Trabajo\07_Ejecucion\ALCI_Ejecuciones\VABERTT02E-01FANOS3_4FANOS_Exp.Prod_4ng



TÍTULO: PROYECTO DE TRATAMIENTO DE ELEMENTOS DE LA INFRAESTRUCTURA (PUENTES, TÚNELES Y EXPLANACIONES) ENTRE LOS PP. KK. 019+798 Y 028+183 DEL TRAMO MONFORTE - OURENSE DE LA LÍNEA 810



AUTOR: LEENDERT DE HAAN

ESCALA: 1:1.000

NUMÉRICA ORIGINAL UNE-A1: GRÁFICA:

0 20 40 60m

FECHA: AGOSTO 2021

TÍTULO DEL PLANO: ANEJO DE EXPROPIACIONES PLANOS DE EXPROPIACIONES

Nº DE PLANO: 3.4
HOJA 12 DE 12