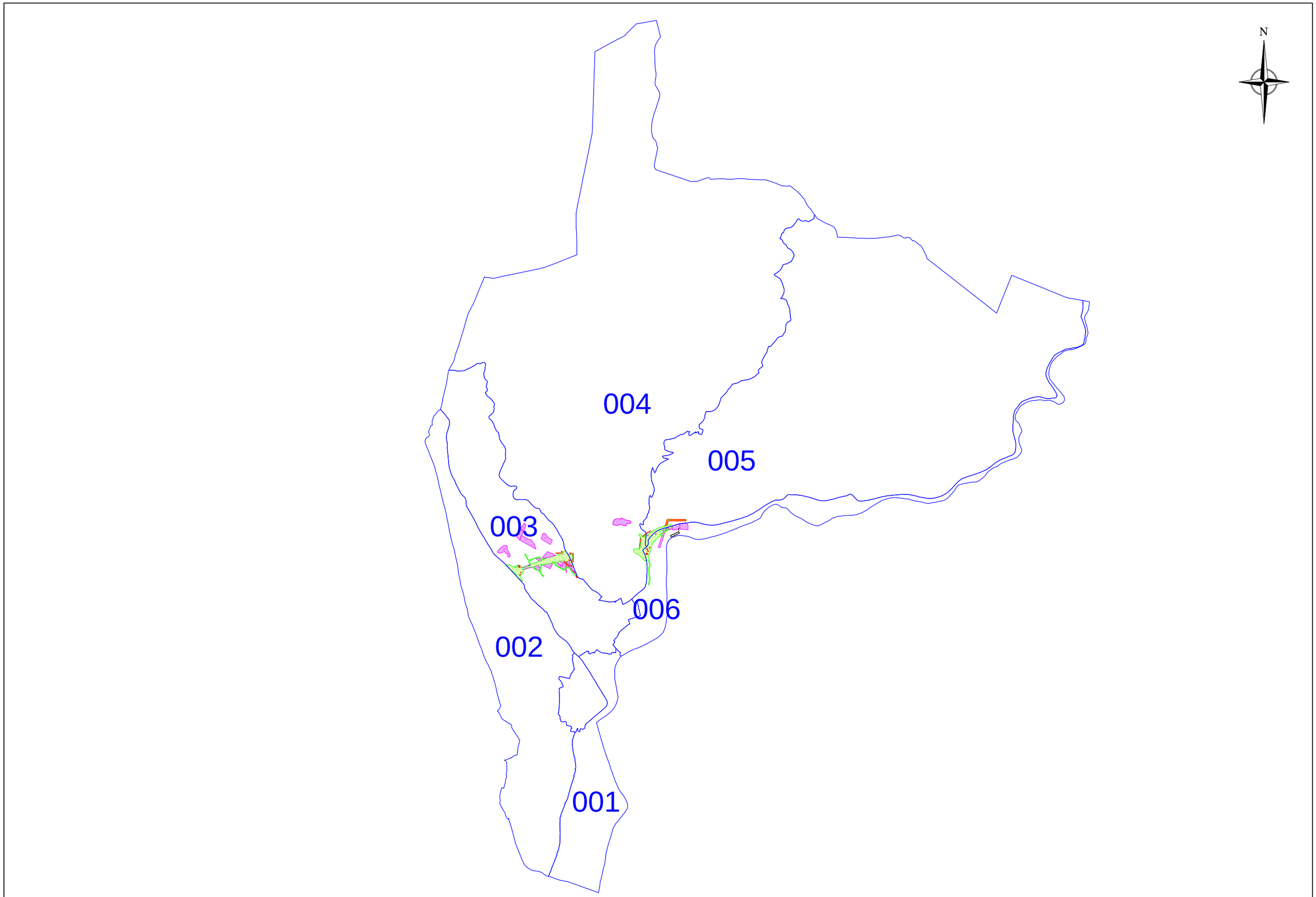

GOBIERNO DE ESPAÑA MINISTERIO DE TRANSPORTES, MOVILIDAD Y AGENDA URBANA	SECRETARÍA DE ESTADO DE TRANSPORTES, MOVILIDAD Y AGENDA URBANA SECRETARÍA GENERAL DE INFRAESTRUCTURAS DIRECCIÓN GENERAL DE CARRETERAS DEMARCACIÓN DE CARRETERAS DEL ESTADO EN CATALUÑA	EL INGENIERO DIRECTOR DEL PROYECTO: D. JUAN ANTONIO ROMERO LACASA	EL INGENIERO AUTOR DEL PROYECTO: D. JUAN JOSÉ GUIJARRO BLASCO	CONSULTOR tecopysa	ESCALAS 1:20000 UNE A-1 ORIGINALES 0 200 400 600 800 1: 20000 G R A F I C A S	TITULO DEL PROYECTO: PROYECTO DE TRAZADO VARIANTE DE LA POBLA DE SEGUR. CARRETERA N-260, EJE PIRENAICO P.K. 307.000 AL P.K. 309.700 TRAMO : LA POBLA DE SEGUR	CLAVE T3/23-L-4070	Nº DE PLANO:	DESIGNACIÓN DEL PLANO: **TÉRMINO MUNICIPAL DE LA POBLA DE SEGUR POLÍGONOS**	FECHA JUNIO 2022 HOJA 1 DE 1

2021/12/17 Z:\POBLA DE SEGUR\Proyecto trazado\ANEJOS\ANEJO Nº23 - EXPROPIACIONES\SEPARATA LA POBLA DE SEGUR_1.dwg

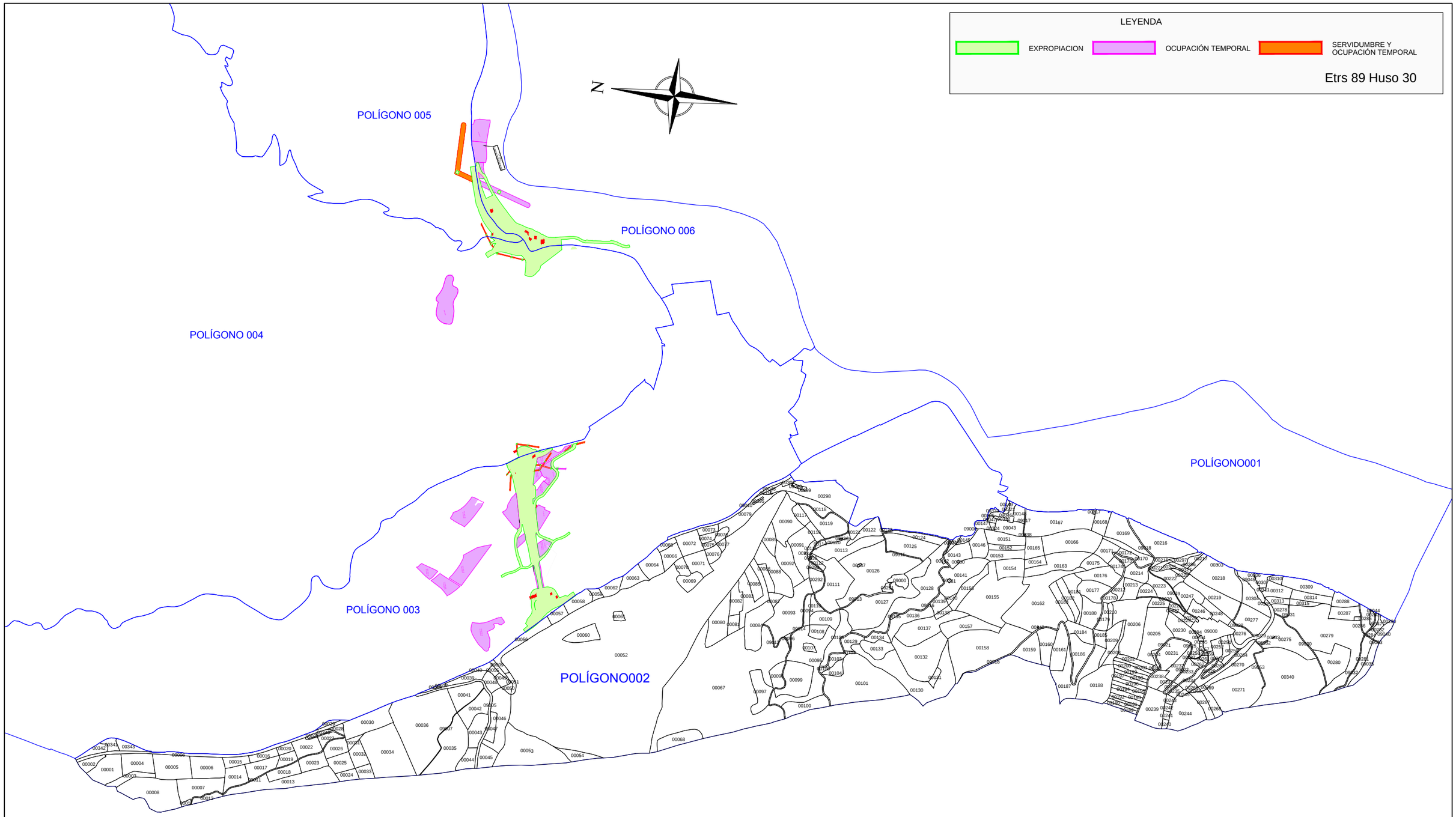

GOBIERNO DE ESPAÑA MINISTERIO DE TRANSPORTES, MOVILIDAD Y AGENDA URBANA	SECRETARÍA DE ESTADO DE TRANSPORTES, MOVILIDAD Y AGENDA URBANA SECRETARÍA GENERAL DE INFRAESTRUCTURAS DIRECCIÓN GENERAL DE CARRETERAS DEMARCACIÓN DE CARRETERAS DEL ESTADO EN CATALUÑA	EL INGENIERO DIRECTOR DEL PROYECTO: D. JUAN ANTONIO ROMERO LACASA	EL INGENIERO AUTOR DEL PROYECTO: D. JUAN JOSÉ GUIJARRO BLASCO	CONSULTOR tecopysa	ESCALAS 1:8000 UNE A–1 ORIGINALES 0 80 160 240 320m 1: 8000 G R A F I C A S	TITULO DEL PROYECTO: PROYECTO DE TRAZADO VARIANTE DE LA POBLA DE SEGUR. CARRETERA N-260, EJE PIRENAICO P.K. 307.000 AL P.K. 309.700 TRAMO : LA POBLA DE SEGUR	CLAVE T3/23-L-4070	Nº DE PLANO:	DESIGNACIÓN DEL PLANO: **TÉRMINO MUNICIPAL DE LA POBLA DE SEGUR POLÍGONOS 002**	FECHA JUNIO 2022 HOJA **1** DE **1**

2021/12/17 Z:\POBLA DE SEGUR\Proyecto trazado\ANEJOS\ANEJO Nº23 - EXPROPIACIONES\SEPARATA LA POBLA DE SEGUR_1.dwg

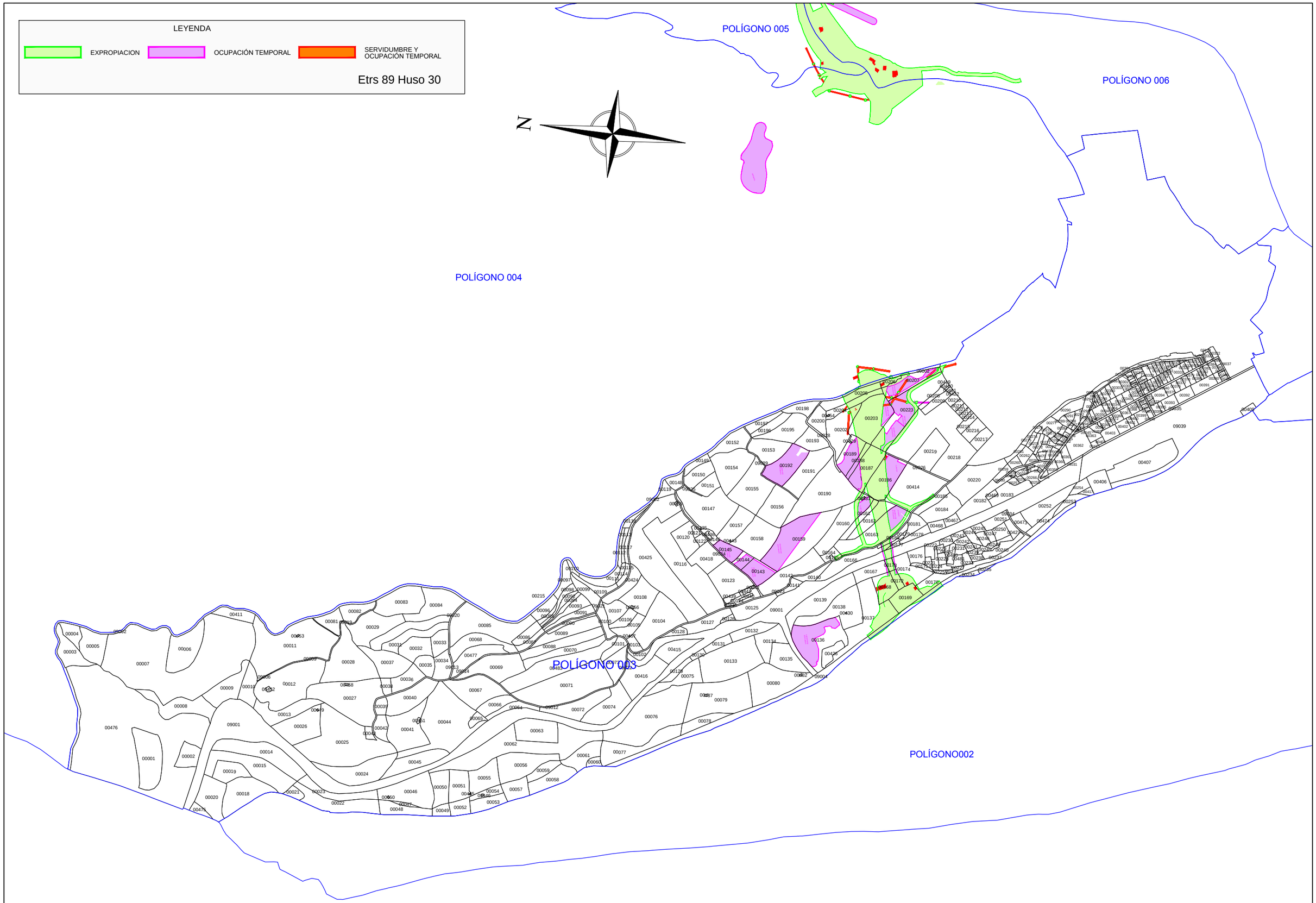

GOBIERNO DE ESPAÑA / MINISTERIO DE TRANSPORTES, MOVILIDAD Y AGENDA URBANA	SECRETARÍA DE ESTADO DE TRANSPORTES, MOVILIDAD Y AGENDA URBANA SECRETARÍA GENERAL DE INFRAESTRUCTURAS DIRECCIÓN GENERAL DE CARRETERAS DEMARCACIÓN DE CARRETERAS DEL ESTADO EN CATALUÑA	EL INGENIERO DIRECTOR DEL PROYECTO: D. JUAN ANTONIO ROMERO LACASA	EL INGENIERO AUTOR DEL PROYECTO: D. JUAN JOSÉ GUIJARRO BLASCO	CONSULTOR tecopysa	ESCALAS 1:5000 UNE A-1 ORIGINALES 0 50 100 150 200m 1: 5000 G R A F I C A S	TITULO DEL PROYECTO: PROYECTO DE TRAZADO VARIANTE DE LA POBLA DE SEGUR. CARRETERA N-260, EJE PIRENAICO P.K. 307.000 AL P.K. 309.700 TRAMO : LA POBLA DE SEGUR	CLAVE T3/23-L-4070	Nº DE PLANO:	DESIGNACIÓN DEL PLANO: **TÉRMINO MUNICIPAL DE LA POBLA DE SEGUR POLÍGONOS 003**	FECHA JUNIO 2022 HOJA 1 DE 1

2021/12/13 Z:\POBLA DE SEGUR\Proyecto trazado\ANEJOS\ANEJO N°23 - EXPROPIACIONES\SEPARATA LA POBLA DE SEGUR_1.dwg

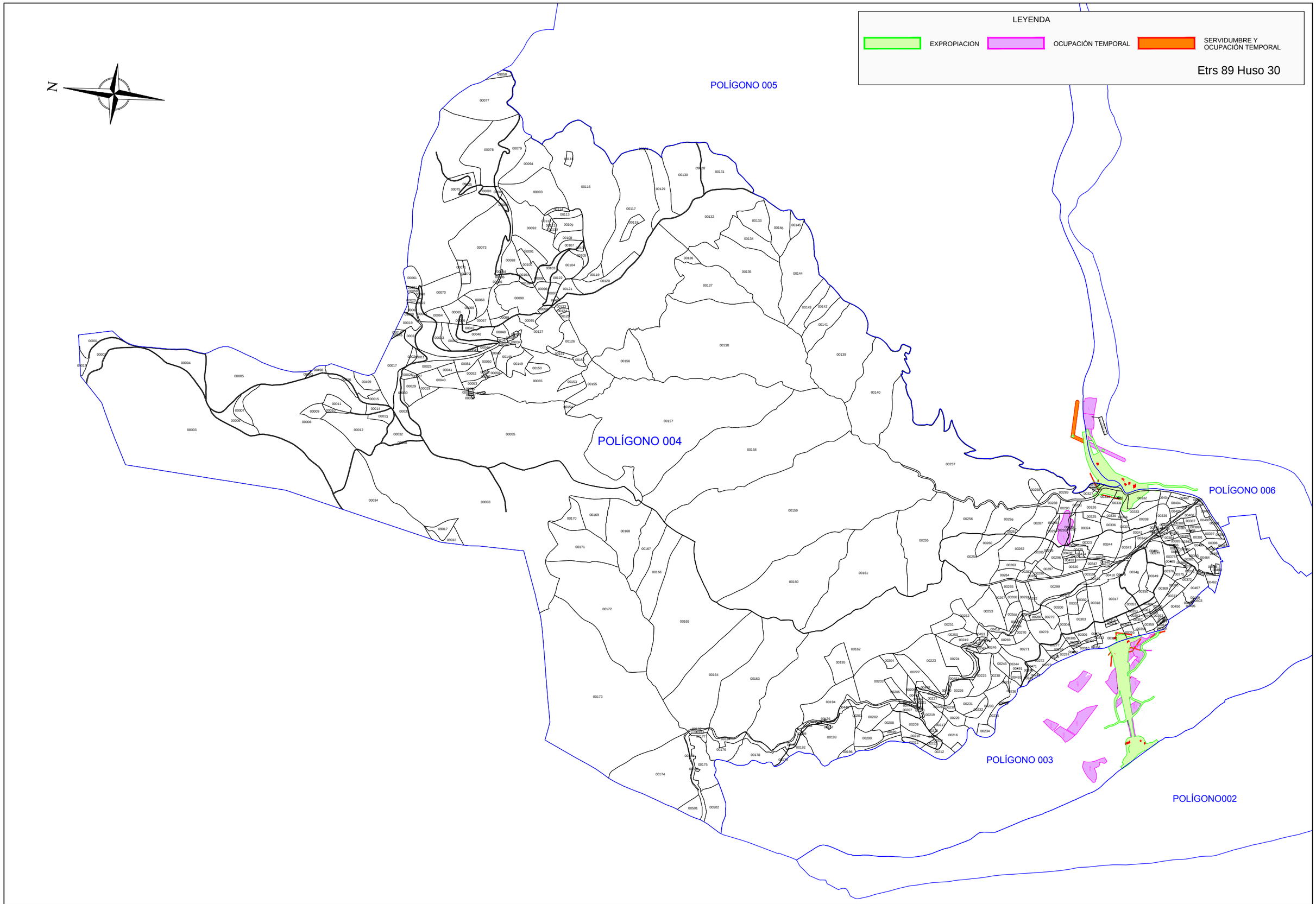

GOBIERNO DE ESPAÑA MINISTERIO DE TRANSPORTES, MOVILIDAD Y AGENDA URBANA	SECRETARÍA DE ESTADO DE TRANSPORTES, MOVILIDAD Y AGENDA URBANA SECRETARÍA GENERAL DE INFRAESTRUCTURAS DIRECCIÓN GENERAL DE CARRETERAS DEMARCACIÓN DE CARRETERAS DEL ESTADO EN CATALUÑA	EL INGENIERO DIRECTOR DEL PROYECTO: D. JUAN ANTONIO ROMERO LACASA	EL INGENIERO AUTOR DEL PROYECTO: D. JUAN JOSÉ GUIJARRO BLASCO	CONSULTOR tecopysa	ESCALAS 1:10000 UNE A-1 ORIGINALES 0 100 200 300 400m. 1: 10000 G R A F I C A S	TITULO DEL PROYECTO: PROYECTO DE TRAZADO VARIANTE DE LA POBLA DE SEGUR. CARRETERA N-260, EJE PIRENAICO P.K. 307.000 AL P.K. 309.700 TRAMO : LA POBLA DE SEGUR	CLAVE T3/23-L-4070	Nº DE PLANO:	DESIGNACIÓN DEL PLANO: **TÉRMINO MUNICIPAL DE LA POBLA DE SEGUR POLÍGONOS 004**	FECHA JUNIO 2022 HOJA 1 DE 1

2021/12/17 Z:\POBLA DE SEGUR\Proyecto trazado\ANEJOS\ANEJO Nº23 - EXPROPIACIONES\SEPARATA LA POBLA DE SEGUR_1.dwg

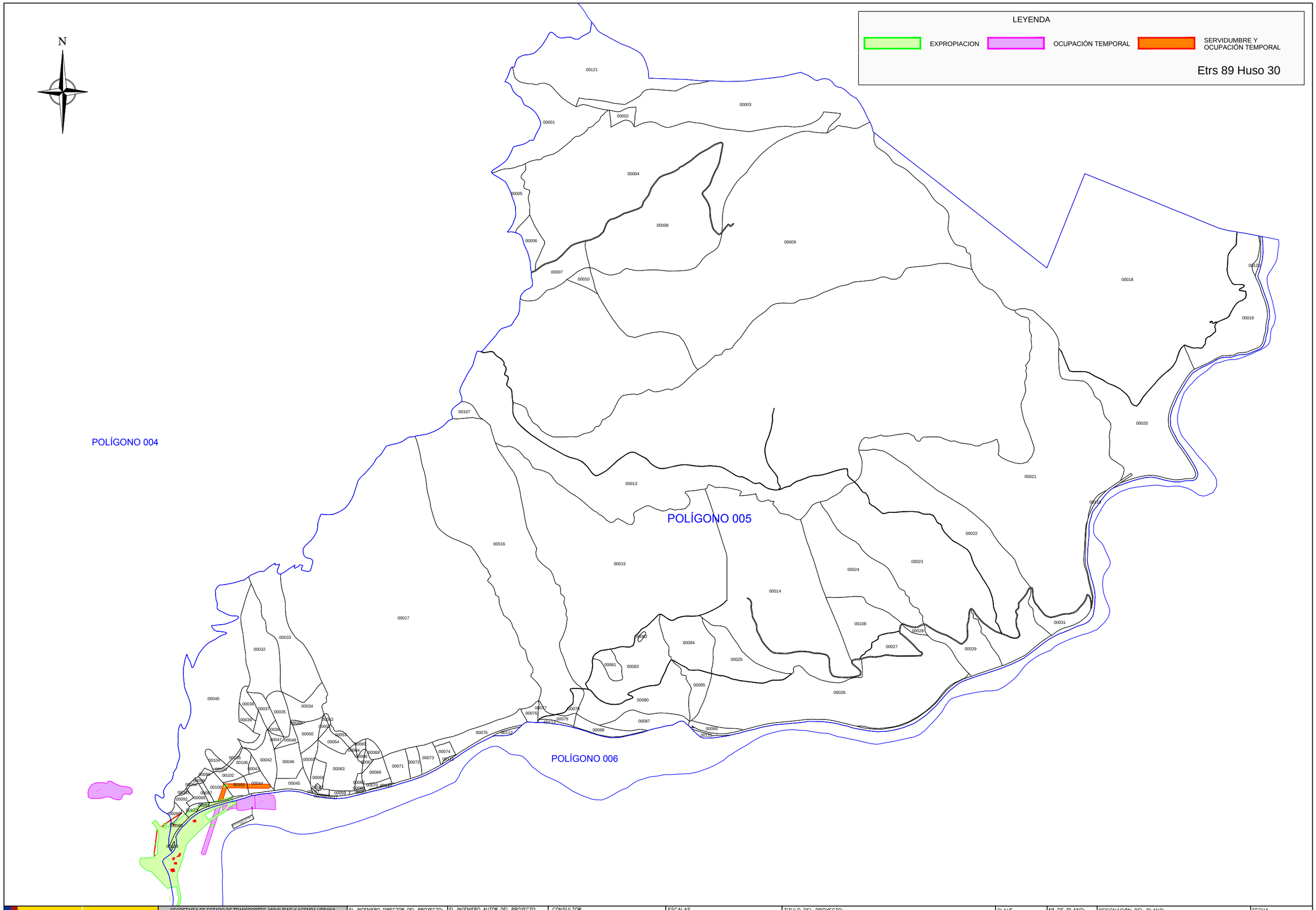

GOBIERNO DE ESPAÑA / MINISTERIO DE TRANSPORTES, MOVILIDAD Y AGENDA URBANA	SECRETARÍA DE ESTADO DE TRANSPORTES, MOVILIDAD Y AGENDA URBANA SECRETARÍA GENERAL DE INFRAESTRUCTURAS DIRECCIÓN GENERAL DE CARRETERAS DEMARCACIÓN DE CARRETERAS DEL ESTADO EN CATALUÑA	EL INGENIERO DIRECTOR DEL PROYECTO: D. JUAN ANTONIO ROMERO LACASA	EL INGENIERO AUTOR DEL PROYECTO: D. JUAN JOSÉ GUIJARRO BLASCO	CONSULTOR tecopysa	ESCALAS 1:8000 UNE A-1 ORIGINALES 0 80 160 240 320m 1: 8000 G R A F I C A S	TITULO DEL PROYECTO: PROYECTO DE TRAZADO VARIANTE DE LA POBLA DE SEGUR. CARRETERA N-260, EJE PIRENAICO P.K. 307.000 AL P.K. 309.700 TRAMO : LA POBLA DE SEGUR	CLAVE T3/23-L-4070	Nº DE PLANO:	DESIGNACIÓN DEL PLANO: **TÉRMINO MUNICIPAL DE LA POBLA DE SEGUR POLÍGONOS 005**	FECHA JUNIO 2022 HOJA **1** DE **1**

2022/12/17 Z:\POBLA DE SEGUR\Proyecto trazado\ANEJOS\ANEJO Nº2s.-EXPROPIACIONES\SEPARATA LA POBLA DE SEGUR_1.dwg

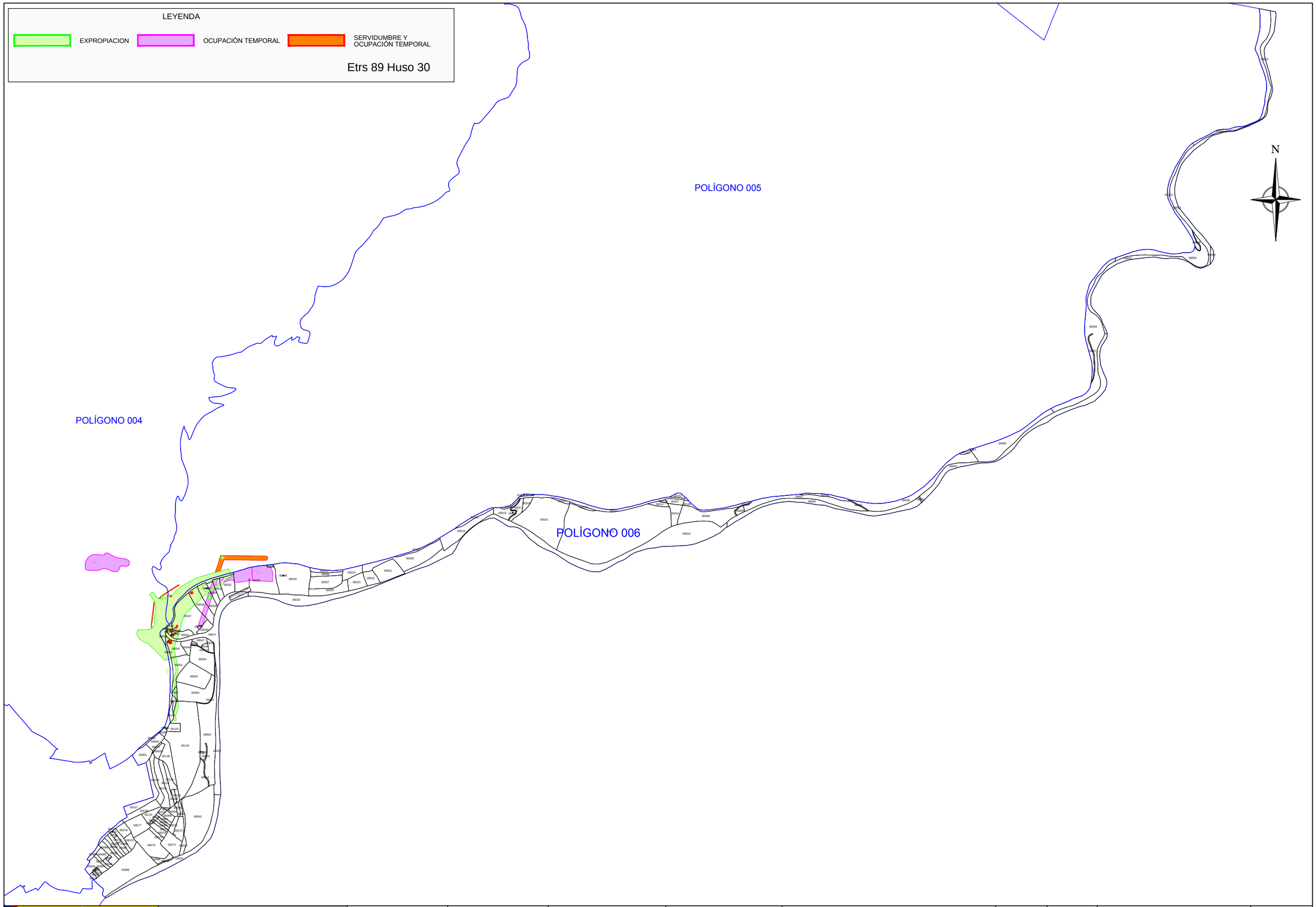

GOBIERNO DE ESPAÑA / MINISTERIO DE TRANSPORTES, MOVILIDAD Y AGENDA URBANA	SECRETARÍA DE ESTADO DE TRANSPORTES, MOVILIDAD Y AGENDA URBANA SECRETARÍA GENERAL DE INFRAESTRUCTURAS DIRECCIÓN GENERAL DE CARRETERAS DEMARCACIÓN DE CARRETERAS DEL ESTADO EN CATALUÑA	EL INGENIERO DIRECTOR DEL PROYECTO: D. JUAN ANTONIO ROMERO LACASA	EL INGENIERO AUTOR DEL PROYECTO: D. JUAN JOSÉ GUIJARRO BLASCO	CONSULTOR tecopysa	ESCALAS 1:8000 UNE A-1 ORIGINALES 0 80 160 240 320m 1: 8000 G R A F I C A S	TITULO DEL PROYECTO: PROYECTO DE TRAZADO VARIANTE DE LA POBLA DE SEGUR. CARRETERA N-260, EJE PIRENAICO P.K. 307.000 AL P.K. 309.700 TRAMO : LA POBLA DE SEGUR	CLAVE T3/23-L-4070	Nº DE PLANO:	DESIGNACIÓN DEL PLANO: **TÉRMINO MUNICIPAL DE LA POBLA DE SEGUR POLÍGONOS 006**	FECHA JUNIO 2022 HOJA **1** DE **1**

2021/12/13 Z:\POBLA DE SEGUR\Proyecto trazado\ANEJOS\ANEJO Nº23 - EXPROPIACIONES\SEPARATA LA POBLA DE SEGUR_1.dwg