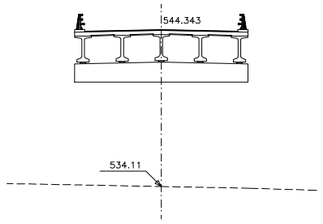

Pk=0+37.826

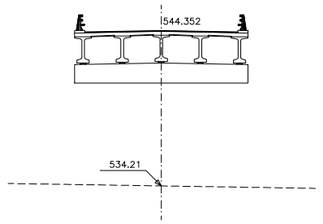

Pk=0+040

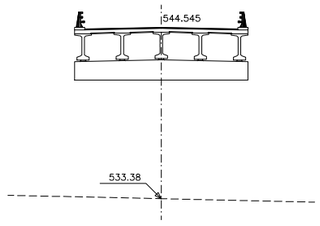

Pk=0+060

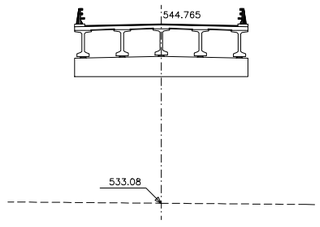

Pk=0+080

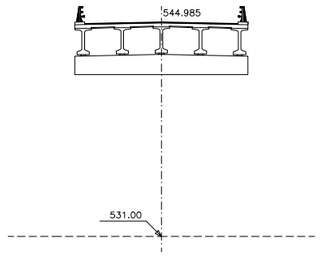

Pk=0+100

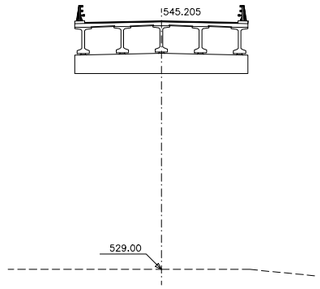

Pk=0+120

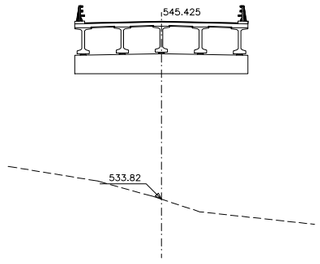

Pk=0+140

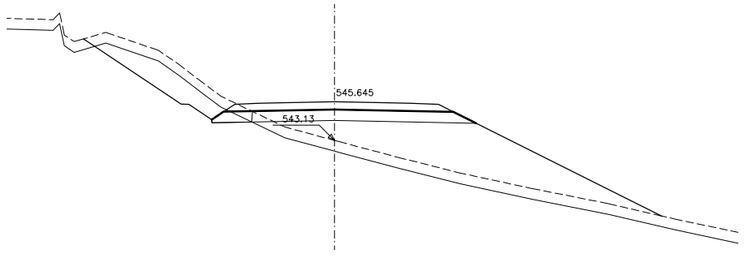

Pk=0+160

S. D TIERRA = 11.77 m2. S. VEGETAL = 26.39 m2.
S. S SELEC 2 TERR. = 9.90 m2.
S. S SELEC 2 DESM. = 1.68 m2.
S. TERRAPLEN = 64.42 m2.

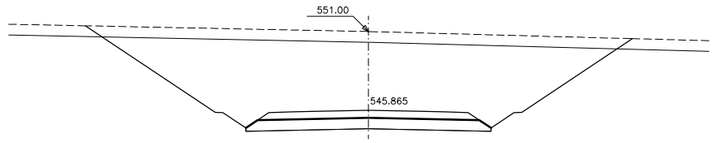

Pk=0+180

S. D TIERRA = 142.10 m2.
S. S SELEC 2 DESM. = 11.05 m2.
S. TERRAPLEN = 0.73 m2.
S. VEGETAL = 24.98 m2.

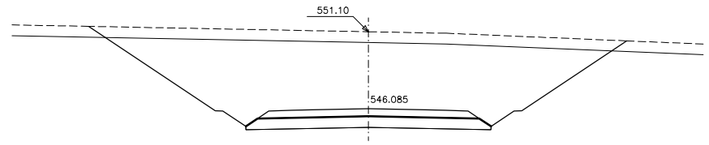

Pk=0+200

S. D TIERRA = 137.63 m2.
S. S SELEC 2 DESM. = 11.07 m2.
S. TERRAPLEN = 0.72 m2.
S. VEGETAL = 24.57 m2.

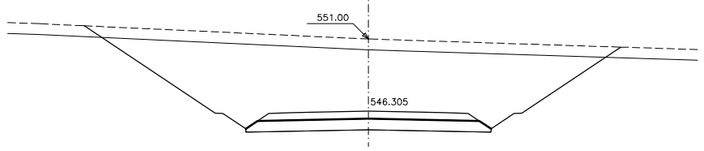

Pk=0+220

S. D TIERRA = 131.02 m2.
S. S SELEC 2 DESM. = 11.10 m2.
S. TERRAPLEN = 0.75 m2.
S. VEGETAL = 24.51 m2.

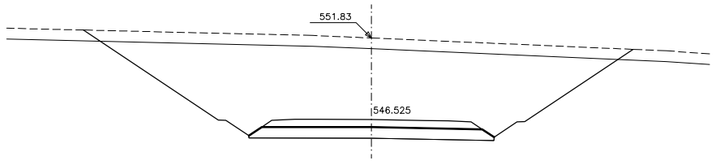

Pk=0+240

S. D TIERRA = 146.05 m2.
S. S SELEC 2 DESM. = 11.08 m2.
S. TERRAPLEN = 0.73 m2.
S. VEGETAL = 25.10 m2.

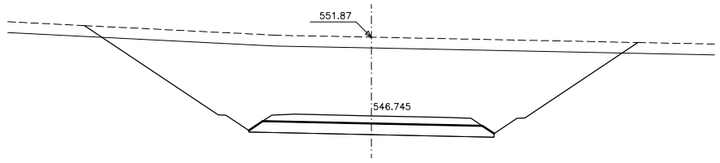

Pk=0+260

S. D TIERRA = 141.75 m2.
S. S SELEC 2 DESM. = 11.07 m2.
S. TERRAPLEN = 0.75 m2.
S. VEGETAL = 25.28 m2.

2022/06/14 Z:\DELINEACION\PROYECTOS\Variante de La Pobla Segur\Proyecto trazado CORRECIONES JUNIO 2022\Planos\2.7.1.-PERFILES TRANSVERSALES TRONCO.dwg

GOBIERNO DE ESPAÑA / MINISTERIO DE TRANSPORTES, MOVILIDAD Y AGENDA URBANA	SECRETARÍA DE ESTADO DE TRANSPORTES, MOVILIDAD Y AGENDA URBANA SECRETARÍA GENERAL DE INFRAESTRUCTURAS DIRECCIÓN GENERAL DE CARRETERAS DEMARCACIÓN DE CARRETERAS DEL ESTADO EN CATALUÑA	EL INGENIERO DIRECTOR DEL PROYECTO: D. JUAN ANTONIO ROMERO LACASA	EL INGENIERO AUTOR DEL PROYECTO: D. JUAN JOSÉ GUIJARRO BLASCO	CONSULTOR tecopysa	ESCALAS 1:200 UNE A-1 ORIGINALES	0 2 4 6 8m 1: 200 G R A F I C A S	TITULO DEL PROYECTO: PROYECTO DE TRAZADO VARIANTE DE LA POBLA DE SEGUR. CARRETERA N-260, EJE PIRENAICO P.K. 307.000 AL P.K. 309.700 TRAMO : LA POBLA DE SEGUR	CLAVE T3/23-L-4070	Nº DE PLANO: 2.7.1	DESIGNACIÓN DEL PLANO: **PERFILES TRANSVERSALES TRONCO**	FECHA JUNIO 2022 HOJA 1 DE 13

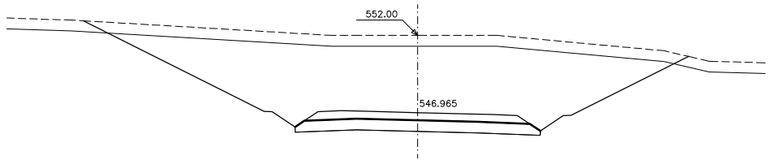

Pk=0+280

S. D TIERRA = 145.05 m2.
S. S SELEC 2 DESM. = 11.31 m2.
S. TERRAPLEN = 0.89 m2.
S. VEGETAL = 27.63 m2.

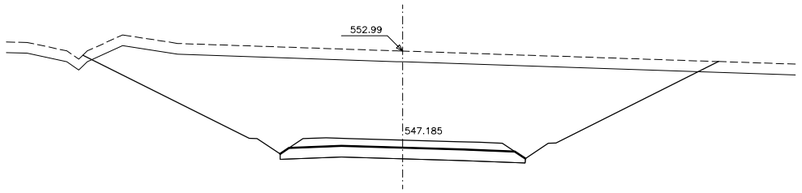

Pk=0+300

S. D TIERRA = 177.93 m2.
S. S SELEC 2 DESM. = 11.33 m2.
S. TERRAPLEN = 0.64 m2.
S. VEGETAL = 29.03 m2.

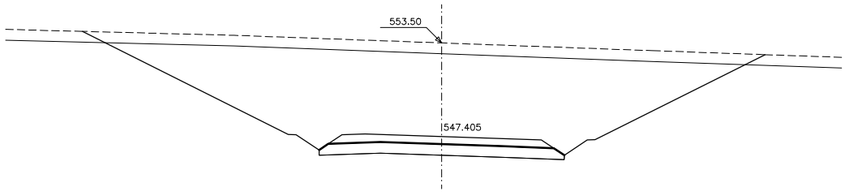

Pk=0+320

S. D TIERRA = 189.39 m2.
S. S SELEC 2 DESM. = 11.35 m2.
S. TERRAPLEN = 0.97 m2.
S. VEGETAL = 31.17 m2.

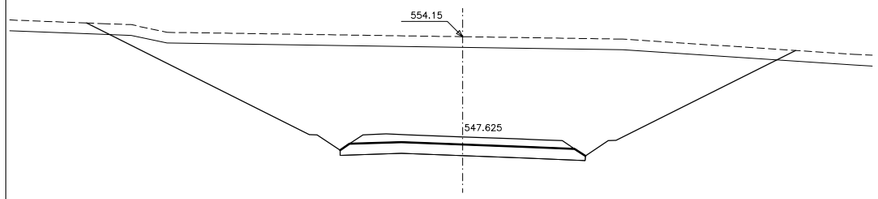

Pk=0+340

S. D TIERRA = 205.58 m2.
S. S SELEC 2 DESM. = 11.37 m2.
S. TERRAPLEN = 0.97 m2.
S. VEGETAL = 32.39 m2.

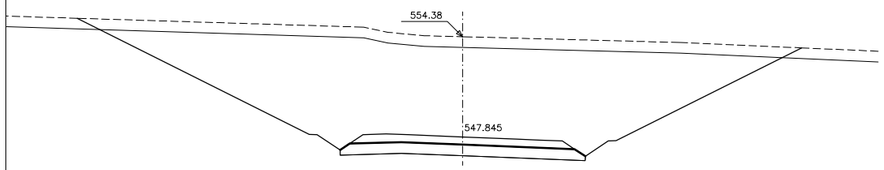

Pk=0+360

S. D TIERRA = 216.31 m2.
S. S SELEC 2 DESM. = 11.39 m2.
S. TERRAPLEN = 0.97 m2.
S. VEGETAL = 33.08 m2.

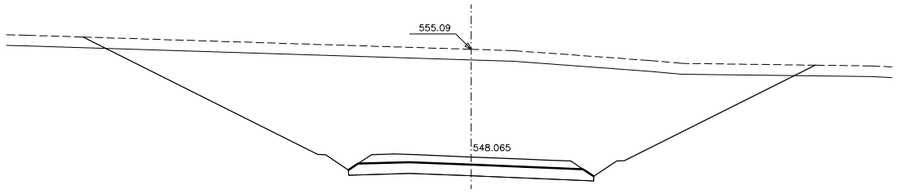

Pk=0+380

S. D TIERRA = 224.17 m2.
S. S SELEC 2 DESM. = 11.42 m2.
S. TERRAPLEN = 1.00 m2.
S. VEGETAL = 33.44 m2.

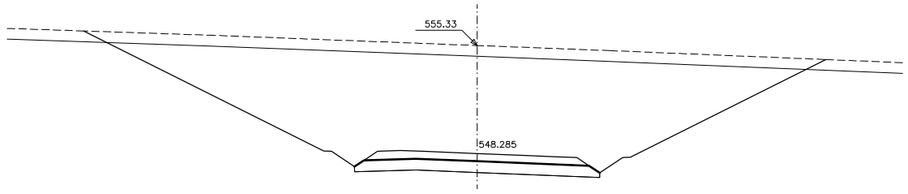

Pk=0+400

S. D TIERRA = 231.04 m2.
S. S SELEC 2 DESM. = 11.44 m2.
S. TERRAPLEN = 0.98 m2.
S. VEGETAL = 33.88 m2.

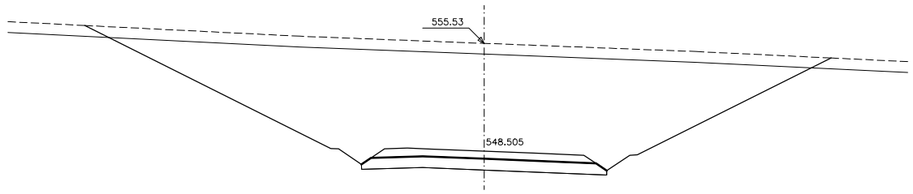

Pk=0+420

S. D TIERRA = 231.27 m2.
S. S SELEC 2 DESM. = 11.47 m2.
S. TERRAPLEN = 0.99 m2.
S. VEGETAL = 34.09 m2.

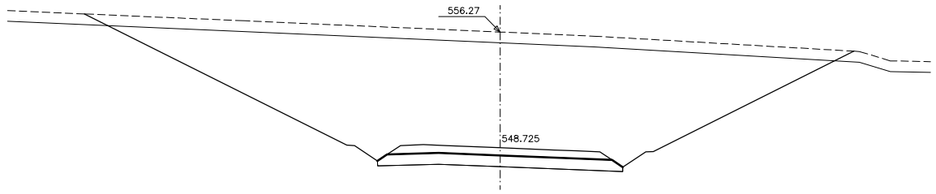

Pk=0+440

S. D TIERRA = 253.40 m2.
S. S SELEC 2 DESM. = 11.49 m2.
S. TERRAPLEN = 0.98 m2.
S. VEGETAL = 35.14 m2.

2022/06/14 Z:\DELINEACION\PROYECTOS\Variante de La Pobla Segur\Proyecto trazado CORRECIONES JUNIO 2022\Planos\2.7.1.-PERFILES TRANSVERSALES TRONCO.dwg

GOBIERNO DE ESPAÑA / MINISTERIO DE TRANSPORTES, MOVILIDAD Y AGENDA URBANA	SECRETARÍA DE ESTADO DE TRANSPORTES, MOVILIDAD Y AGENDA URBANA SECRETARÍA GENERAL DE INFRAESTRUCTURAS DIRECCIÓN GENERAL DE CARRETERAS DEMARCACIÓN DE CARRETERAS DEL ESTADO EN CATALUÑA	EL INGENIERO DIRECTOR DEL PROYECTO: D. JUAN ANTONIO ROMERO LACASA	EL INGENIERO AUTOR DEL PROYECTO: D. JUAN JOSÉ GUIJARRO BLASCO	CONSULTOR tecopysa	ESCALAS 1:200 UNE A-1 ORIGINALES 0 2 4 6 8m 1: 200 G R A F I C A S	TITULO DEL PROYECTO: PROYECTO DE TRAZADO VARIANTE DE LA POBLA DE SEGUR. CARRETERA N-260, EJE PIRENAICO P.K. 307.000 AL P.K. 309.700 TRAMO : LA POBLA DE SEGUR	CLAVE T3/23-L-4070	Nº DE PLANO: 2.7.1	DESIGNACIÓN DEL PLANO: **PERFILES TRANSVERSALES TRONCO**	FECHA JUNIO 2022 HOJA 2 DE 13

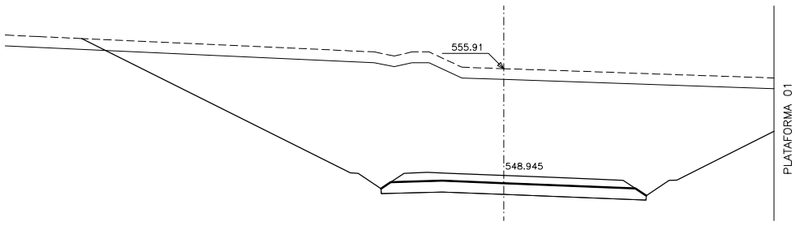

Pk=0+460

S. D TIERRA = 248.61 m2.
S. S SELEC 2 DESM. = 12.48 m2.
S. TERRAPLEN = 0.54 m2.
S. VEGETAL = 31.62 m2.

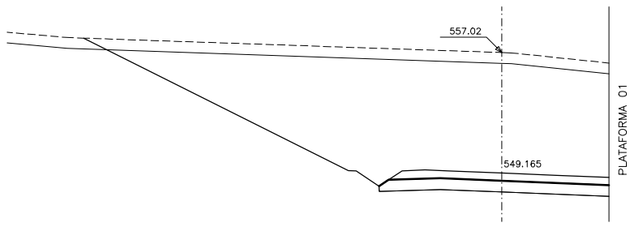

Pk=0+480

S. D TIERRA = 198.29 m2.
S. S SELEC 2 DESM. = 10.96 m2.
S. TERRAPLEN = 0.53 m2.
S. VEGETAL = 23.99 m2.

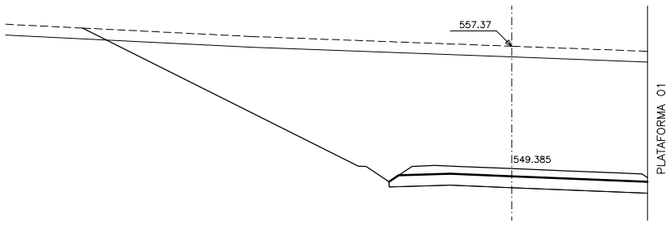

Pk=0+500

S. D TIERRA = 221.20 m2.
S. S SELEC 2 DESM. = 12.37 m2.
S. TERRAPLEN = 0.54 m2.
S. VEGETAL = 25.81 m2.

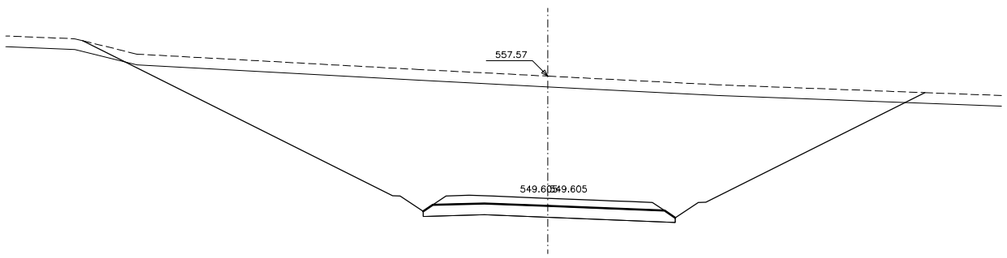

Pk=0+520

S. D TIERRA = 281.89 m2.
S. S SELEC 2 DESM. = 11.93 m2.
S. TERRAPLEN = 1.43 m2.
S. VEGETAL = 38.47 m2.

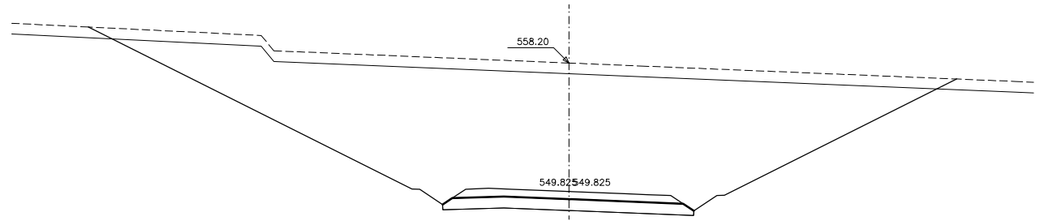

Pk=0+540

S. D TIERRA = 308.87 m2.
S. S SELEC 2 DESM. = 11.91 m2.
S. TERRAPLEN = 1.00 m2.
S. VEGETAL = 39.66 m2.

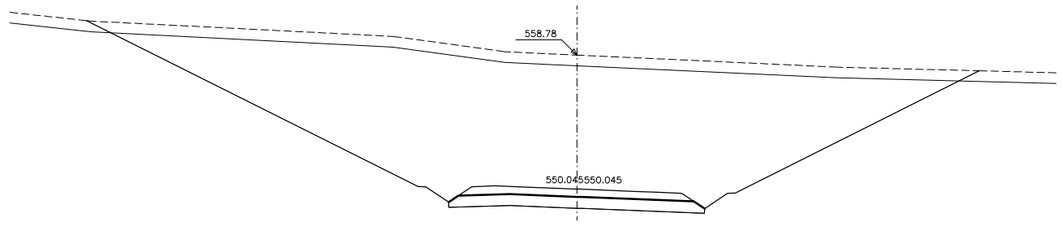

Pk=0+560

S. D TIERRA = 337.40 m2.
S. S SELEC 2 DESM. = 12.17 m2.
S. TERRAPLEN = 1.03 m2.
S. VEGETAL = 40.78 m2.

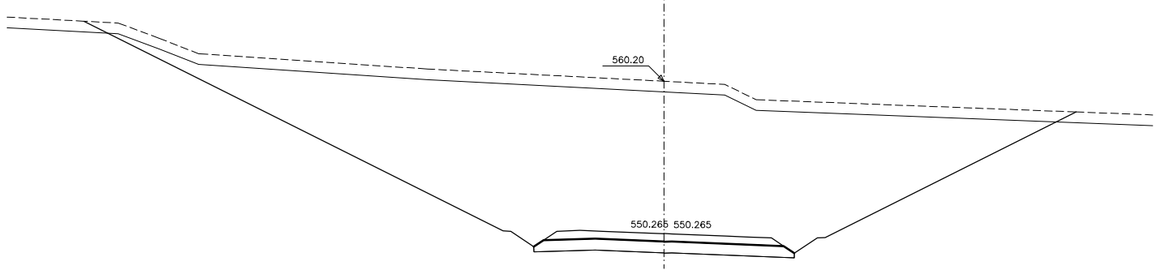

Pk=0+580

S. D TIERRA = 381.38 m2.
S. S SELEC 2 DESM. = 12.43 m2.
S. TERRAPLEN = 1.00 m2.
S. VEGETAL = 45.32 m2.

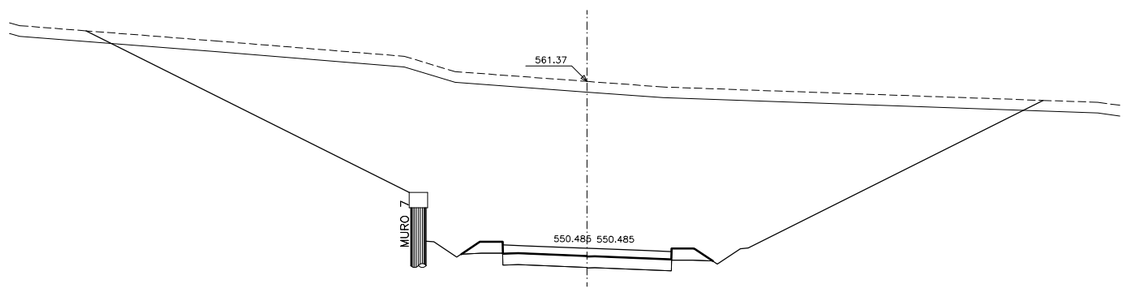

Pk=0+600

S. D TIERRA = 408.89 m2.
S. S SELEC 2 DESM. = 11.39 m2.
S. TERRAPLEN = 1.04 m2.
S. VEGETAL = 43.70 m2.

2022/06/14 Z:\DELINEACION\PROYECTOS\Variante de La Pobla Segur\Proyecto trazado CORRECIONES JUNIO 2022\Planos\2.7.1.-PERFILES TRANSVERSALES TRONCO.dwg

GOBIERNO DE ESPAÑA / MINISTERIO DE TRANSPORTES, MOVILIDAD Y AGENDA URBANA	SECRETARÍA DE ESTADO DE TRANSPORTES, MOVILIDAD Y AGENDA URBANA SECRETARÍA GENERAL DE INFRAESTRUCTURAS DIRECCIÓN GENERAL DE CARRETERAS DEMARCACIÓN DE CARRETERAS DEL ESTADO EN CATALUÑA	EL INGENIERO DIRECTOR DEL PROYECTO: D. JUAN ANTONIO ROMERO LACASA	EL INGENIERO AUTOR DEL PROYECTO: D. JUAN JOSÉ GUIJARRO BLASCO	CONSULTOR tecopysa	ESCALAS 1:200 UNE A-1 ORIGINALES 0 2 4 6 8m 1: 200 G R A F I C A S	TITULO DEL PROYECTO: PROYECTO DE TRAZADO VARIANTE DE LA POBLA DE SEGUR. CARRETERA N-260, EJE PIRENAICO P.K. 307.000 AL P.K. 309.700 TRAMO : LA POBLA DE SEGUR	CLAVE T3/23-L-4070	Nº DE PLANO: **2.7.1**	DESIGNACIÓN DEL PLANO: **PERFILES TRANSVERSALES TRONCO**	FECHA JUNIO 2022 HOJA **3** DE **13**

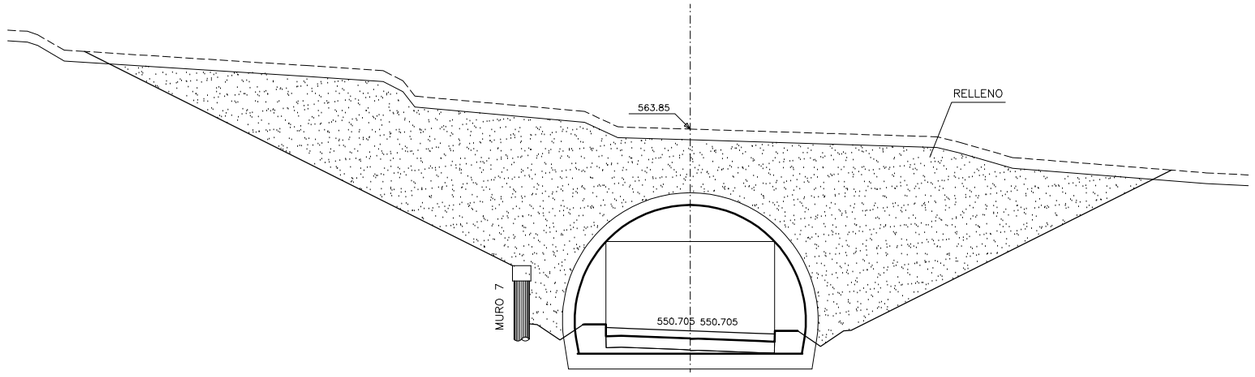

Pk=0+620

S. D TIERRA = 552.93 m2.
S. S SELEC 2 DESM. = 8.24 m2.
S. TERRAPLEN = 0.98 m2.
S. VEGETAL = 49.65 m2.

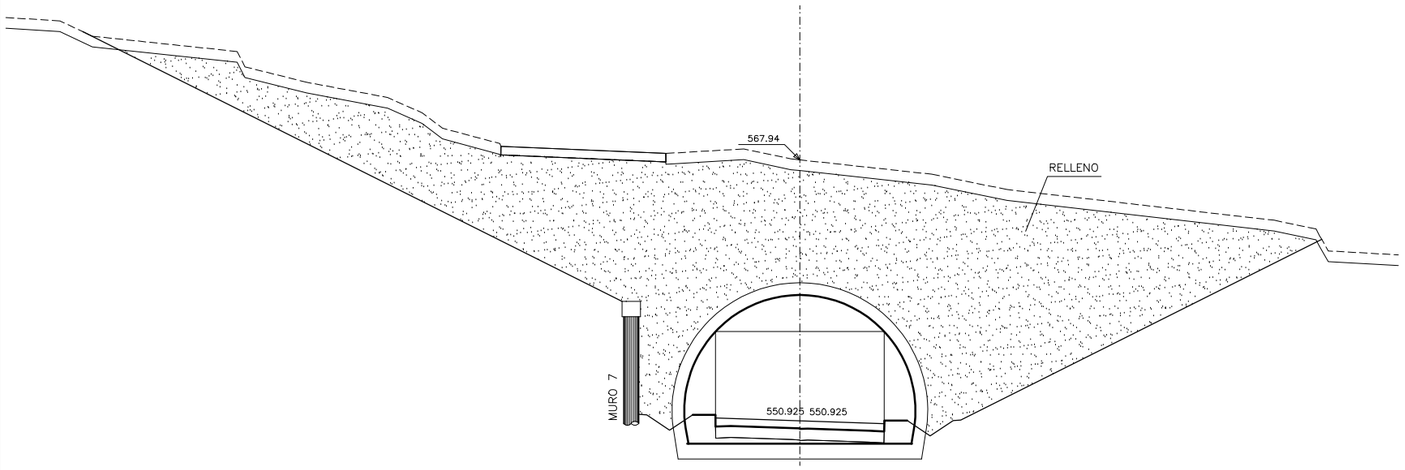

Pk=0+640

S. D TIERRA = 687.82 m2.
S. S SELEC 2 DESM. = 8.24 m2.
S. TERRAPLEN = 1.14 m2.
S. VEGETAL = 49.06 m2.

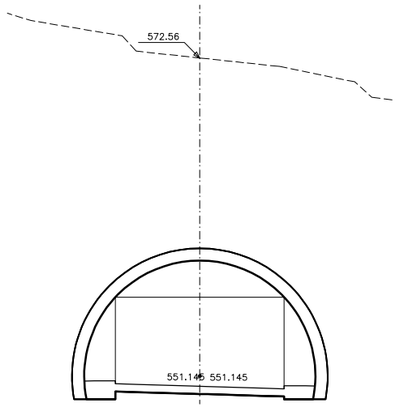

Pk=0+660

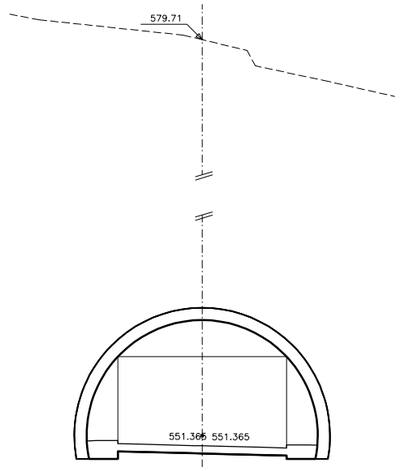

Pk=0+680

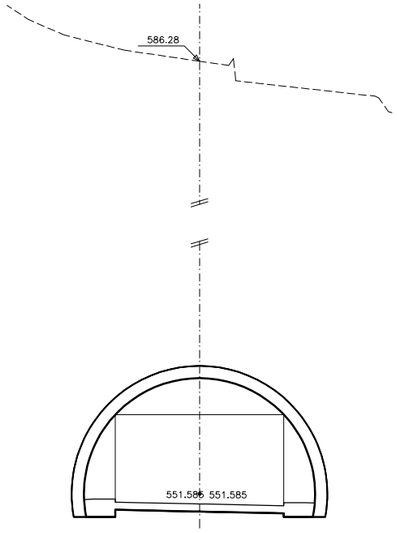

Pk=0+700

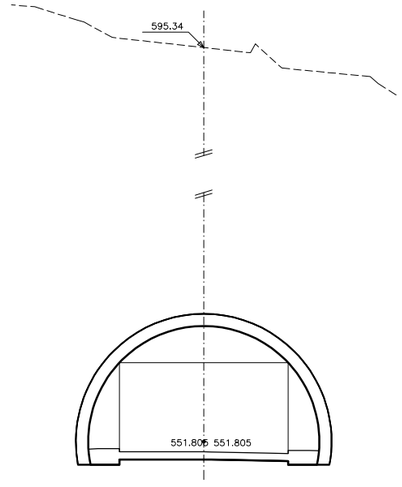

Pk=0+720

2022/06/14 Z:\DELINEACION\PROYECTOS\Variante de La Pobla Segur\Proyecto trazado CORRECIONES JUNIO 2022\Planos\2.7.1.-PERFILES TRANSVERSALES TRONCO.dwg

GOBIERNO DE ESPAÑA — MINISTERIO DE TRANSPORTES, MOVILIDAD Y AGENDA URBANA	SECRETARÍA DE ESTADO DE TRANSPORTES, MOVILIDAD Y AGENDA URBANA SECRETARÍA GENERAL DE INFRAESTRUCTURAS DIRECCIÓN GENERAL DE CARRETERAS DEMARCACIÓN DE CARRETERAS DEL ESTADO EN CATALUÑA	EL INGENIERO DIRECTOR DEL PROYECTO: D. JUAN ANTONIO ROMERO LACASA	EL INGENIERO AUTOR DEL PROYECTO: D. JUAN JOSÉ GUIJARRO BLASCO	CONSULTOR tecopysa	ESCALAS 1:200 UNE A-1 ORIGINALES 0 2 4 6 8m 1: 200 G R A F I C A S	TITULO DEL PROYECTO: PROYECTO DE TRAZADO VARIANTE DE LA POBLA DE SEGUR. CARRETERA N-260, EJE PIRENAICO P.K. 307.000 AL P.K. 309.700 TRAMO : LA POBLA DE SEGUR	CLAVE T3/23-L-4070	Nº DE PLANO: **2.7.1**	DESIGNACIÓN DEL PLANO: **PERFILES TRANSVERSALES TRONCO**	FECHA JUNIO 2022 HOJA **4** DE **13**

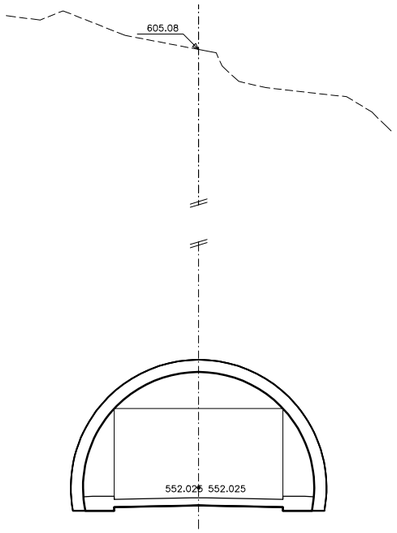

Pk=0+740

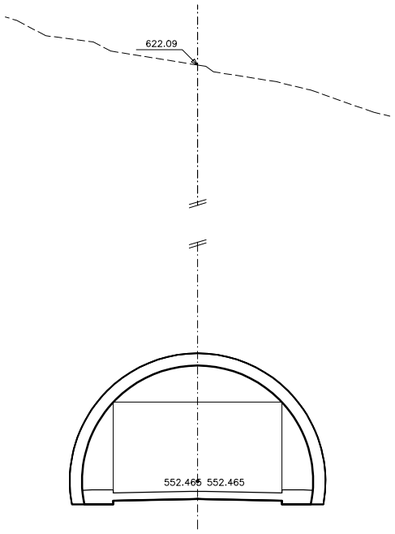

Pk=0+780

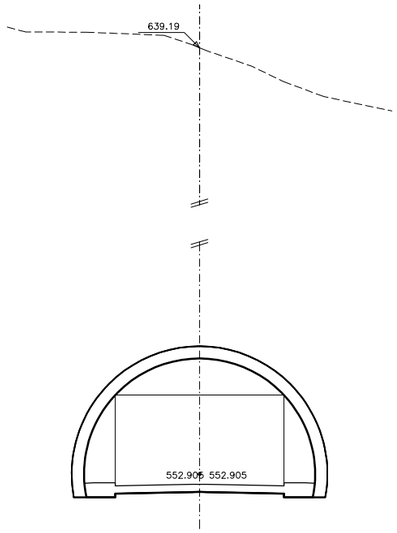

Pk=0+820

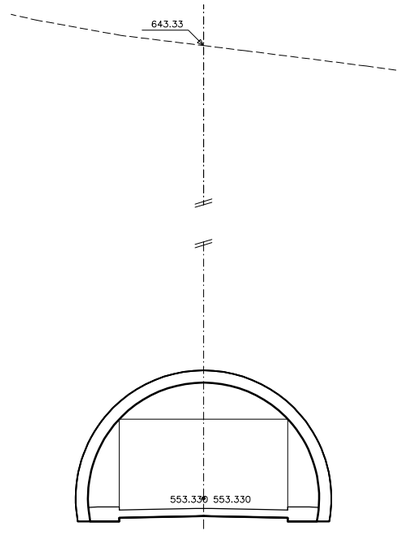

Pk=0+860

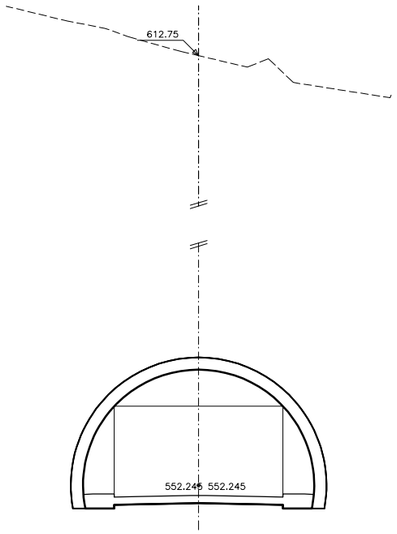

Pk=0+760

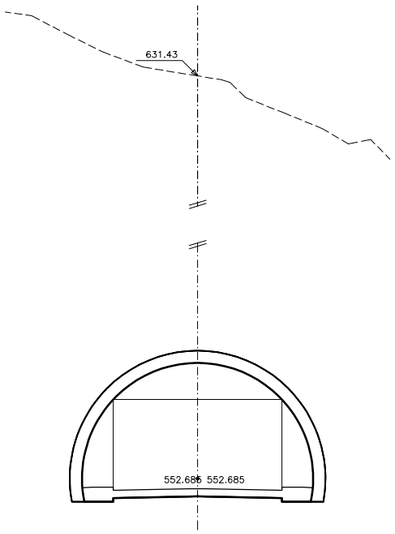

Pk=0+800

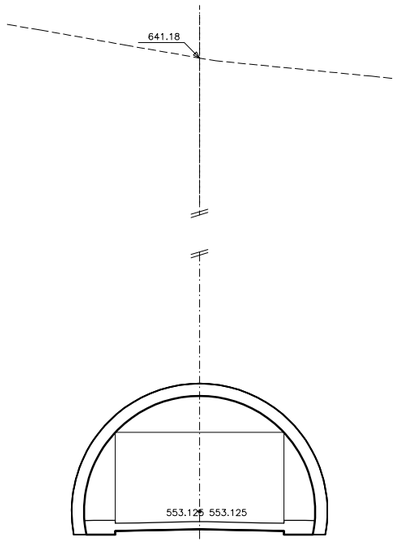

Pk=0+840

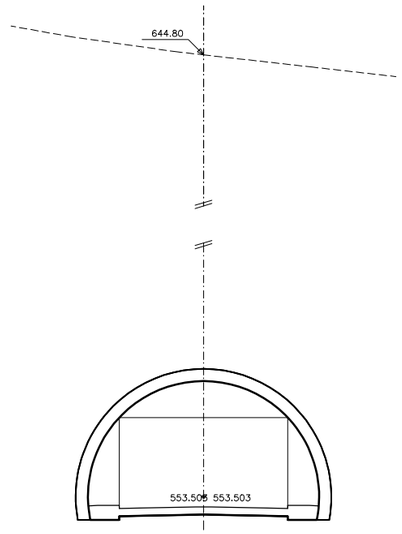

Pk=0+880

2022/06/14 Z:\DELINEACION\PROYECTOS\Variante de La Pobla Segur\Proyecto trazado CORRECIONES JUNIO 2022\Planos\2.7.1.-PERFILES TRANSVERSALES TRONCO.dwg

GOBIERNO DE ESPAÑA MINISTERIO DE TRANSPORTES, MOVILIDAD Y AGENDA URBANA	SECRETARÍA DE ESTADO DE TRANSPORTES, MOVILIDAD Y AGENDA URBANA SECRETARÍA GENERAL DE INFRAESTRUCTURAS DIRECCIÓN GENERAL DE CARRETERAS DEMARCACIÓN DE CARRETERAS DEL ESTADO EN CATALUÑA	EL INGENIERO DIRECTOR DEL PROYECTO: D. JUAN ANTONIO ROMERO LACASA	EL INGENIERO AUTOR DEL PROYECTO: D. JUAN JOSÉ GUIJARRO BLASCO	CONSULTOR tecopysa	ESCALAS 1:200 UNE A-1 ORIGINALES 0 2 4 6 8m 1: 200 G R A F I C A S	TITULO DEL PROYECTO: PROYECTO DE TRAZADO VARIANTE DE LA POBLA DE SEGUR. CARRETERA N-260, EJE PIRENAICO P.K. 307.000 AL P.K. 309.700 TRAMO : LA POBLA DE SEGUR	CLAVE T3/23-L-4070	Nº DE PLANO: **2.7.1**	DESIGNACIÓN DEL PLANO: **PERFILES TRANSVERSALES TRONCO**	FECHA JUNIO 2022 HOJA **5** DE **13**

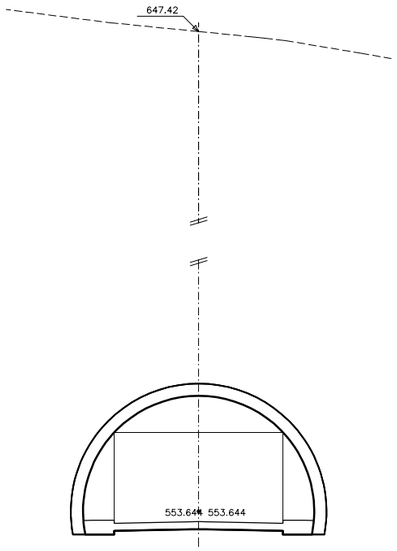

Pk=0+900

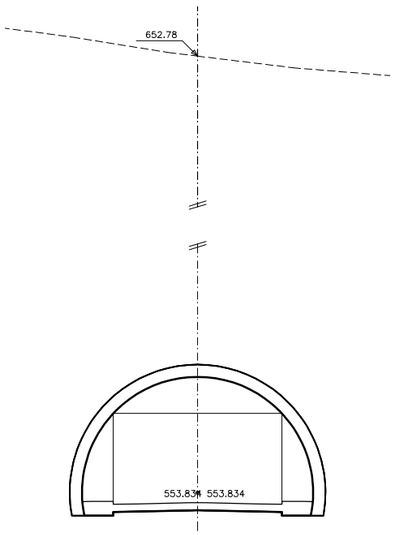

Pk=0+940

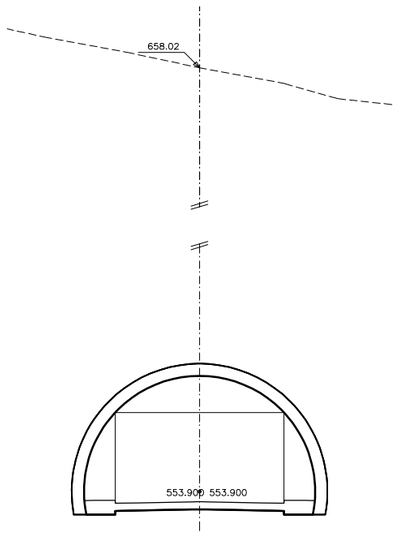

Pk=0+980

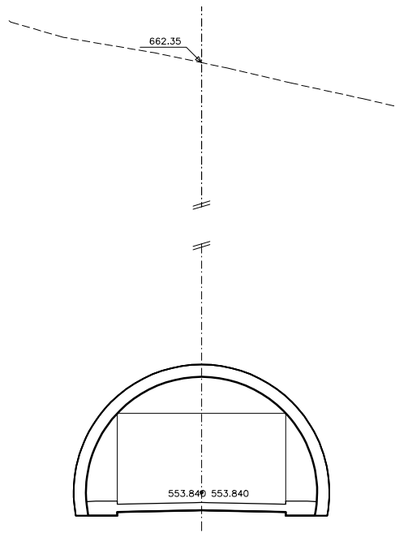

Pk=1+020

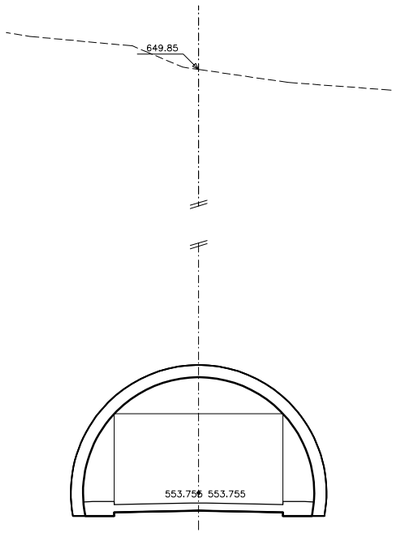

Pk=0+920

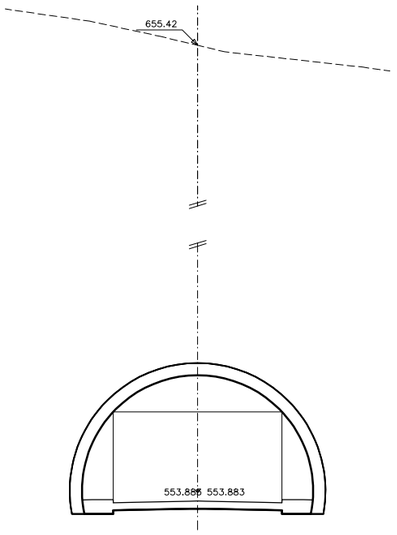

Pk=0+960

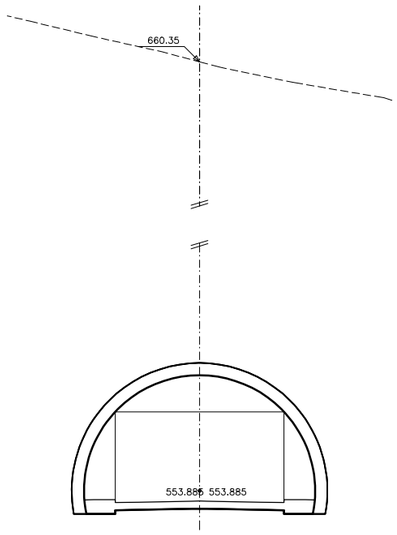

Pk=1+000

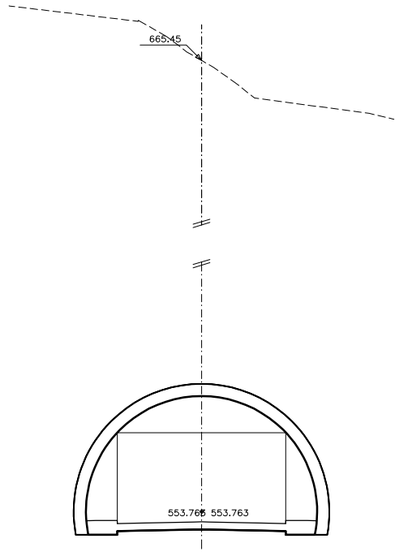

Pk=1+040

2022/06/14 Z:\DELINEACION\PROYECTOS\Variante de La Pobla Segur\Proyecto trazado CORRECIONES JUNIO 2022\Planos\2.7.1.-PERFILES TRANSVERSALES TRONCO.dwg

GOBIERNO DE ESPAÑA / MINISTERIO DE TRANSPORTES, MOVILIDAD Y AGENDA URBANA	SECRETARÍA DE ESTADO DE TRANSPORTES, MOVILIDAD Y AGENDA URBANA SECRETARÍA GENERAL DE INFRAESTRUCTURAS DIRECCIÓN GENERAL DE CARRETERAS DEMARCACIÓN DE CARRETERAS DEL ESTADO EN CATALUÑA	EL INGENIERO DIRECTOR DEL PROYECTO: D. JUAN ANTONIO ROMERO LACASA	EL INGENIERO AUTOR DEL PROYECTO: D. JUAN JOSÉ GUIJARRO BLASCO	CONSULTOR tecopysa	ESCALAS 1:200 UNE A-1 ORIGINALES 0 2 4 6 8m 1: 200 G R A F I C A S	TITULO DEL PROYECTO: PROYECTO DE TRAZADO VARIANTE DE LA POBLA DE SEGUR. CARRETERA N-260, EJE PIRENAICO P.K. 307.000 AL P.K. 309.700 TRAMO : LA POBLA DE SEGUR	CLAVE T3/23-L-4070	Nº DE PLANO: **2.7.1**	DESIGNACIÓN DEL PLANO: **PERFILES TRANSVERSALES TRONCO**	FECHA JUNIO 2022 HOJA **6** DE **13**

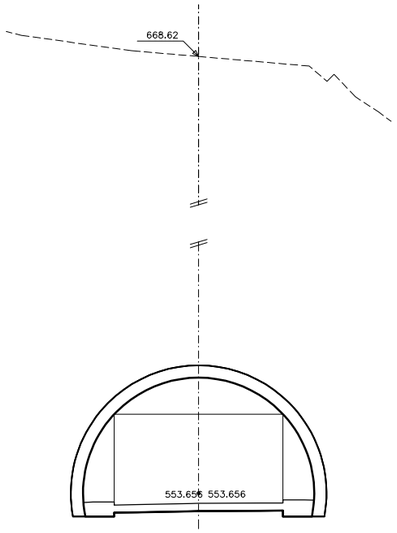

Pk=1+060

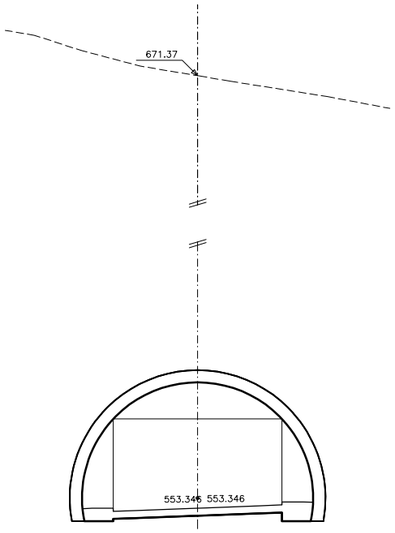

Pk=1+100

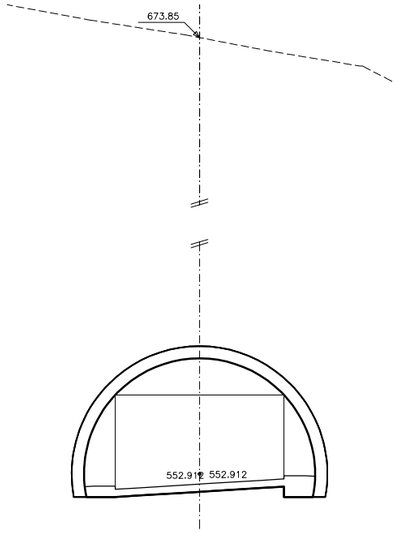

Pk=1+140

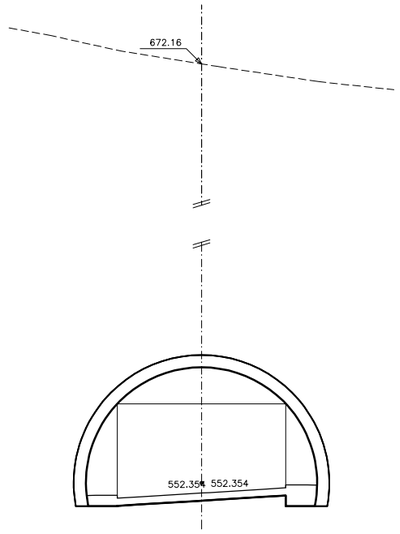

Pk=1+180

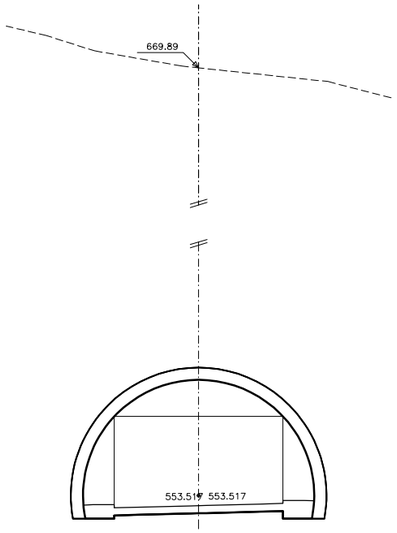

Pk=1+080

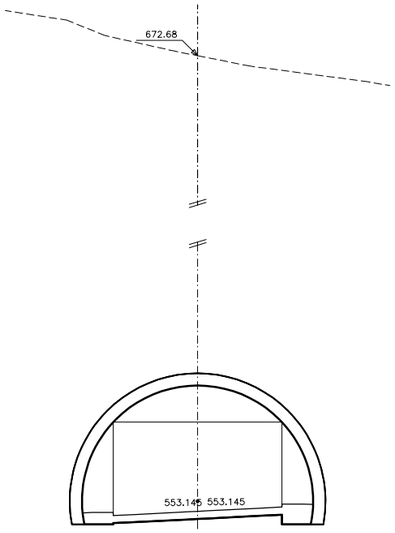

Pk=1+120

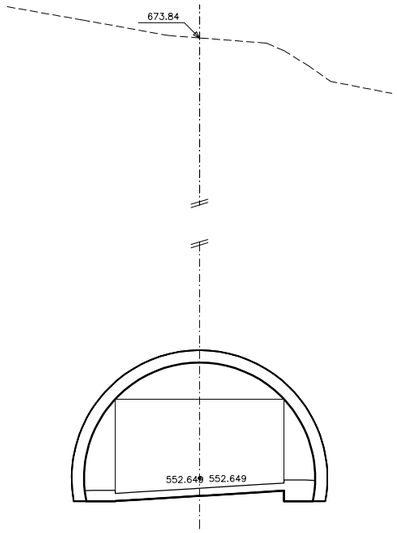

Pk=1+160

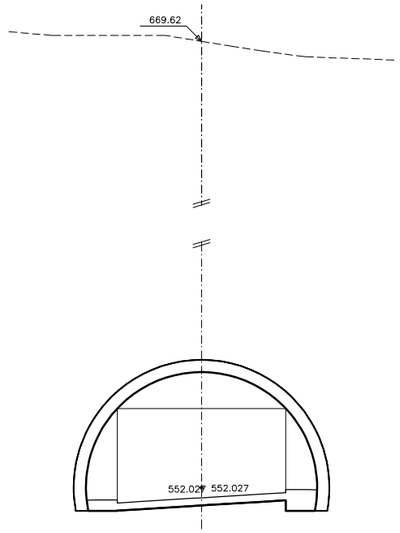

Pk=1+200

2022/06/14 Z:\DELINEACION\PROYECTOS\Variante de La Pobla Segur\Proyecto trazado CORRECIONES JUNIO 2022\Planos\2.7.1.-PERFILES TRANSVERSALES TRONCO.dwg

GOBIERNO DE ESPAÑA / MINISTERIO DE TRANSPORTES, MOVILIDAD Y AGENDA URBANA	SECRETARÍA DE ESTADO DE TRANSPORTES, MOVILIDAD Y AGENDA URBANA SECRETARÍA GENERAL DE INFRAESTRUCTURAS DIRECCIÓN GENERAL DE CARRETERAS DEMARCACIÓN DE CARRETERAS DEL ESTADO EN CATALUÑA	EL INGENIERO DIRECTOR DEL PROYECTO: D. JUAN ANTONIO ROMERO LACASA	EL INGENIERO AUTOR DEL PROYECTO: D. JUAN JOSÉ GUIJARRO BLASCO	CONSULTOR tecopysa	ESCALAS 1:200 UNE A-1 ORIGINALES	0 2 4 6 8m 1: 200 G R A F I C A S	TITULO DEL PROYECTO: PROYECTO DE TRAZADO VARIANTE DE LA POBLA DE SEGUR. CARRETERA N-260, EJE PIRENAICO P.K. 307.000 AL P.K. 309.700 TRAMO : LA POBLA DE SEGUR	CLAVE T3/23-L-4070	Nº DE PLANO: **2.7.1**	DESIGNACIÓN DEL PLANO: **PERFILES TRANSVERSALES TRONCO**	FECHA JUNIO 2022 HOJA **7** DE **13**

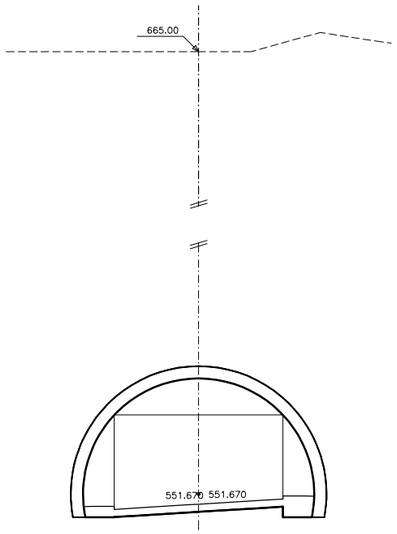

Pk=1+220

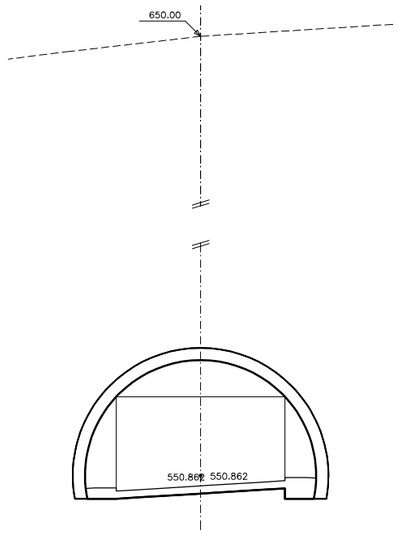

Pk=1+260

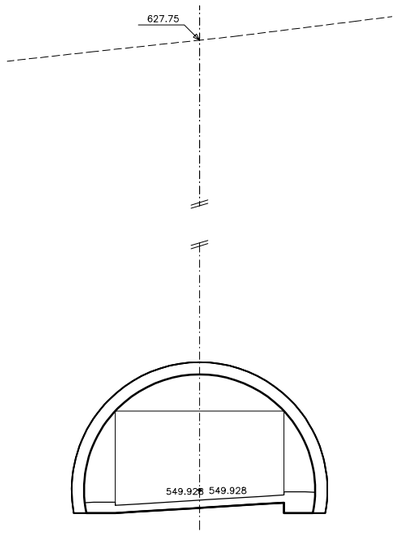

Pk=1+300

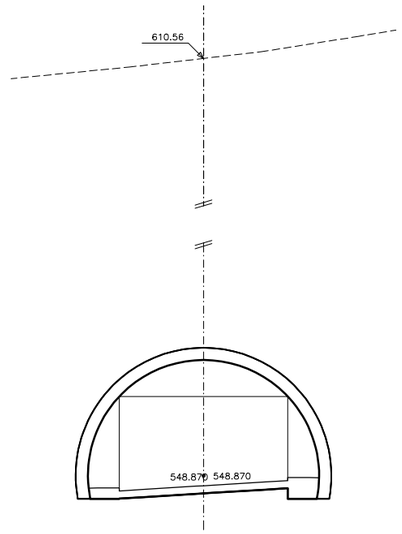

Pk=1+340

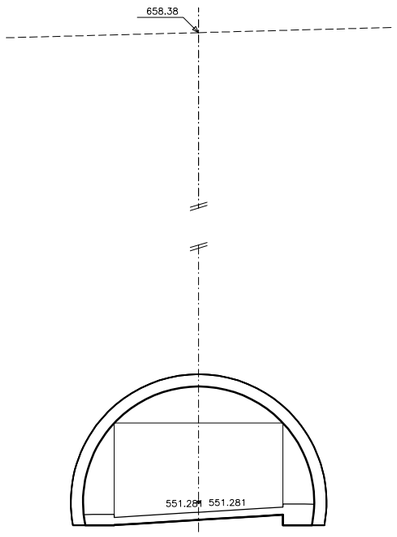

Pk=1+240

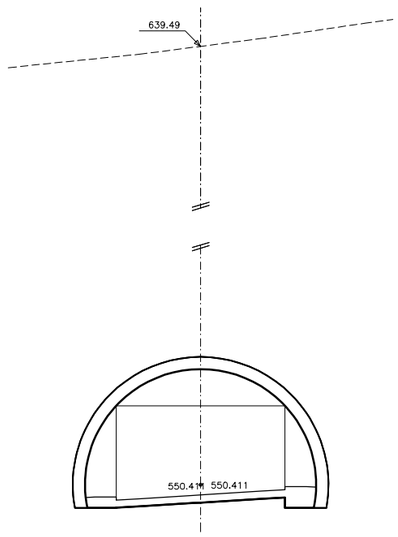

Pk=1+280

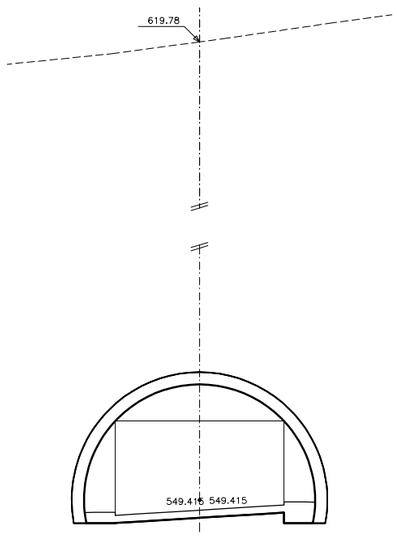

Pk=1+320

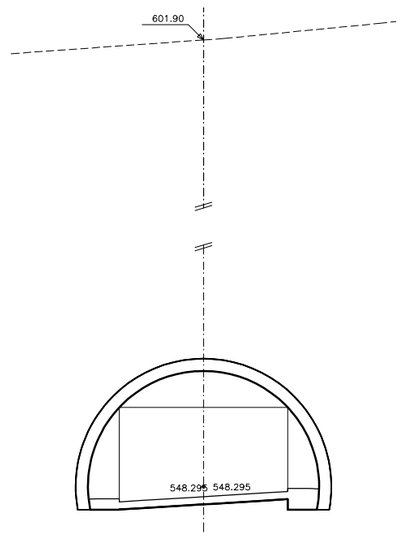

Pk=1+360

2022/06/14 Z:\DELINEACION\PROYECTOS\Variante de La Pobla Segur\Proyecto trazado CORRECIONES JUNIO 2022\Planos\2.7.1.-PERFILES TRANSVERSALES TRONCO.dwg

GOBIERNO DE ESPAÑA / MINISTERIO DE TRANSPORTES, MOVILIDAD Y AGENDA URBANA	SECRETARÍA DE ESTADO DE TRANSPORTES, MOVILIDAD Y AGENDA URBANA SECRETARÍA GENERAL DE INFRAESTRUCTURAS DIRECCIÓN GENERAL DE CARRETERAS DEMARCACIÓN DE CARRETERAS DEL ESTADO EN CATALUÑA	EL INGENIERO DIRECTOR DEL PROYECTO: D. JUAN ANTONIO ROMERO LACASA	EL INGENIERO AUTOR DEL PROYECTO: D. JUAN JOSÉ GUIJARRO BLASCO	CONSULTOR tecopysa	ESCALAS 1:200 UNE A-1 ORIGINALES 0 2 4 6 8m 1: 200 G R A F I C A S	TITULO DEL PROYECTO: PROYECTO DE TRAZADO VARIANTE DE LA POBLA DE SEGUR. CARRETERA N-260, EJE PIRENAICO P.K. 307.000 AL P.K. 309.700 TRAMO : LA POBLA DE SEGUR	CLAVE T3/23-L-4070	Nº DE PLANO: **2.7.1**	DESIGNACIÓN DEL PLANO: **PERFILES TRANSVERSALES TRONCO**	FECHA JUNIO 2022 HOJA **8** DE **13**

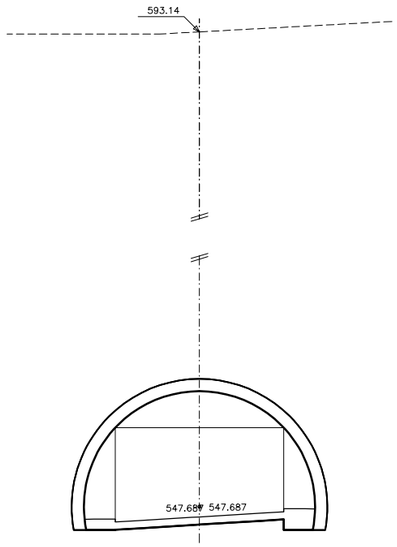

Pk=1+380

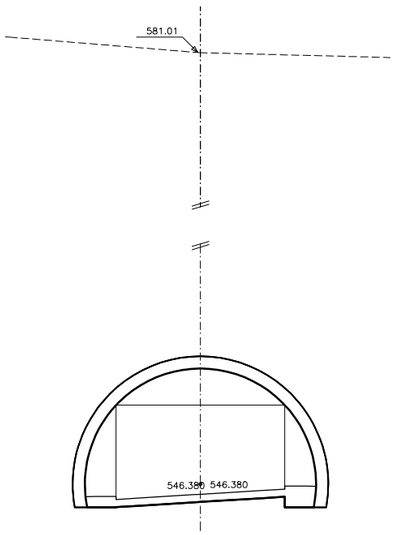

Pk=1+420

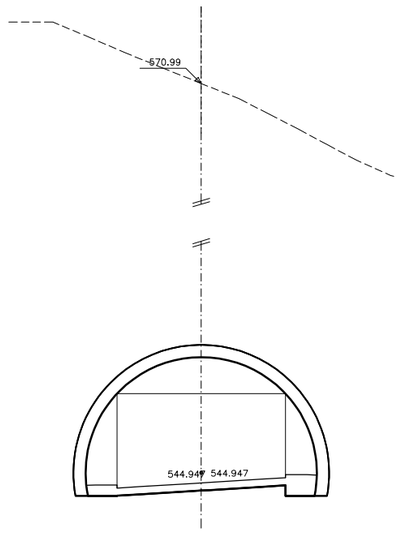

Pk=1+460

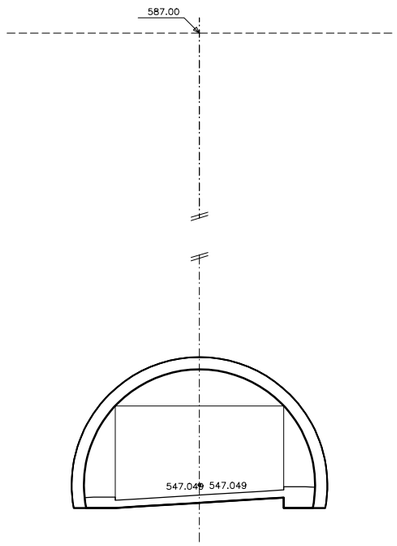

Pk=1+400

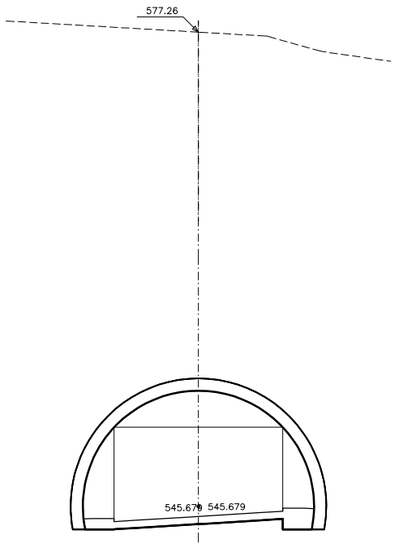

Pk=1+440

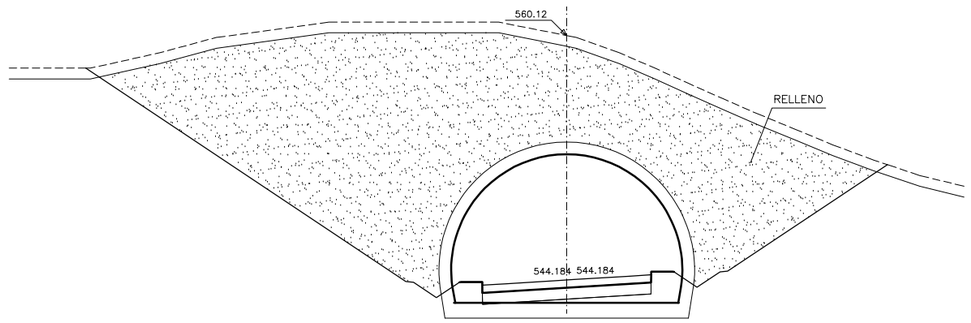

Pk=1+480

S. D TIERRA = 543.55 m2.
S. S SELEC 2 DESM. = 8.24 m2.
S. TERRAPLEN = 0.57 m2.
S. VEGETAL = 36.61 m2.

2022/06/14 Z:\DELINEACION\PROYECTOS\Variante de La Pobla Segur\Proyecto trazado CORRECIONES JUNIO 2022\Planos\2.7.1.-PERFILES TRANSVERSALES TRONCO.dwg

GOBIERNO DE ESPAÑA / MINISTERIO DE TRANSPORTES, MOVILIDAD Y AGENDA URBANA	SECRETARÍA DE ESTADO DE TRANSPORTES, MOVILIDAD Y AGENDA URBANA SECRETARÍA GENERAL DE INFRAESTRUCTURAS DIRECCIÓN GENERAL DE CARRETERAS DEMARCACIÓN DE CARRETERAS DEL ESTADO EN CATALUÑA	EL INGENIERO DIRECTOR DEL PROYECTO: D. JUAN ANTONIO ROMERO LACASA	EL INGENIERO AUTOR DEL PROYECTO: D. JUAN JOSÉ GUIJARRO BLASCO	CONSULTOR tecopysa	ESCALAS 1:200 UNE A-1 ORIGINALES 0 2 4 6 8m 1: 200 G R A F I C A S	TITULO DEL PROYECTO: PROYECTO DE TRAZADO VARIANTE DE LA POBLA DE SEGUR. CARRETERA N-260, EJE PIRENAICO P.K. 307.000 AL P.K. 309.700 TRAMO : LA POBLA DE SEGUR	CLAVE T3/23-L-4070	Nº DE PLANO: **2.7.1**	DESIGNACIÓN DEL PLANO: **PERFILES TRANSVERSALES TRONCO**	FECHA JUNIO 2022 HOJA **9** DE **13**

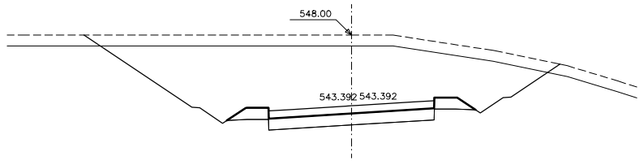

Pk=1+500

S. D TIERRA = 108.98 m2.
S. S SELEC 2 DESM. = 11.27 m2.
S. TERRAPLEN = 0.65 m2.
S. VEGETAL = 21.75 m2.

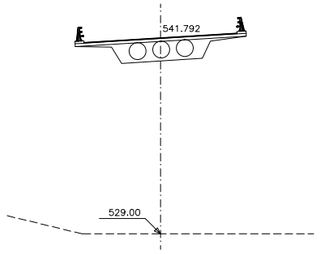

Pk=1+540

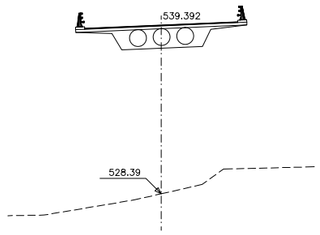

Pk=1+600

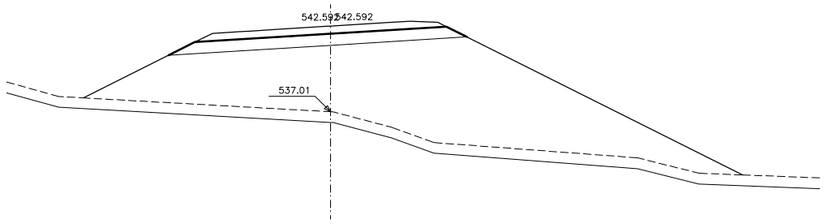

Pk=1+520

S. S SELEC 2 TERR. = 13.45 m2.
S. TERRAPLEN = 190.88 m2.
S. VEGETAL = 30.11 m2.

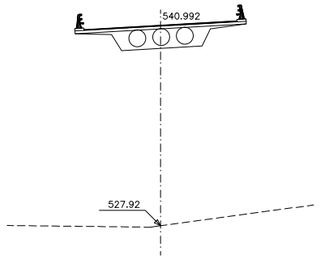

Pk=1+560

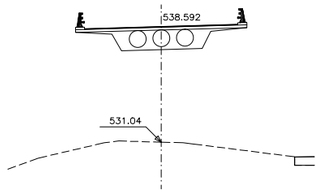

Pk=1+620

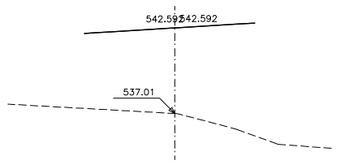

Pk=1+520

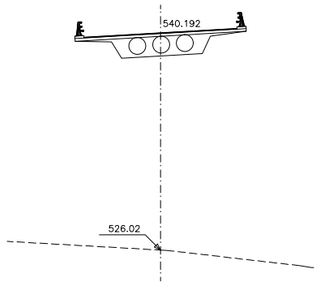

Pk=1+580

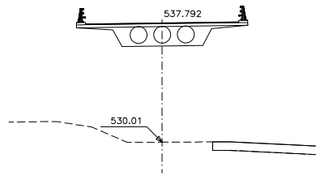

Pk=1+640

2022/06/14 Z:\DELINEACION\PROYECTOS\Variante de La Pobla Segur\Proyecto trazado CORRECIONES JUNIO 2022\Planos\2.7.1.-PERFILES TRANSVERSALES TRONCO.dwg

GOBIERNO DE ESPAÑA / MINISTERIO DE TRANSPORTES, MOVILIDAD Y AGENDA URBANA	SECRETARÍA DE ESTADO DE TRANSPORTES, MOVILIDAD Y AGENDA URBANA SECRETARÍA GENERAL DE INFRAESTRUCTURAS DIRECCIÓN GENERAL DE CARRETERAS DEMARCACIÓN DE CARRETERAS DEL ESTADO EN CATALUÑA	EL INGENIERO DIRECTOR DEL PROYECTO: D. JUAN ANTONIO ROMERO LACASA	EL INGENIERO AUTOR DEL PROYECTO: D. JUAN JOSÉ GUIJARRO BLASCO	CONSULTOR tecopysa	ESCALAS 1:200 UNE A-1 ORIGINALES 0 2 4 6 8m 1: 200 G R A F I C A S	TITULO DEL PROYECTO: PROYECTO DE TRAZADO VARIANTE DE LA POBLA DE SEGUR. CARRETERA N-260, EJE PIRENAICO P.K. 307.000 AL P.K. 309.700 TRAMO : LA POBLA DE SEGUR	CLAVE T3/23-L-4070	Nº DE PLANO: **2.7.1**	DESIGNACIÓN DEL PLANO: **PERFILES TRANSVERSALES TRONCO**	FECHA JUNIO 2022 HOJA **10** DE **13**

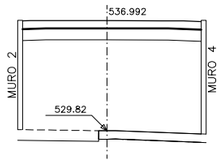

Pk=1+660

S. S SELEC 2 TERR. = 8.74 m2.
S. TERRAPLEN = 72.74 m2.
S. VEGETAL = 3.47 m2.

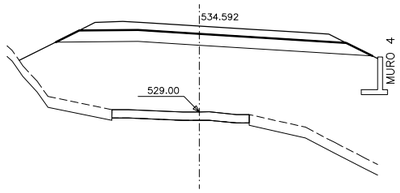

Pk=1+720

S. S SELEC 2 TERR. = 14.29 m2.
S. TERRAPLEN = 114.16 m2.
S. VEGETAL = 10.10 m2.

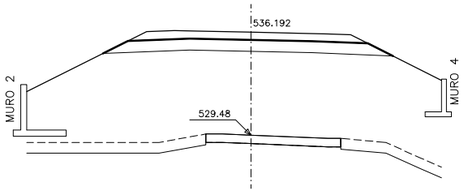

Pk=1+680

S. S SELEC 2 TERR. = 12.96 m2.
S. TERRAPLEN = 160.13 m2.
S. VEGETAL = 12.78 m2.

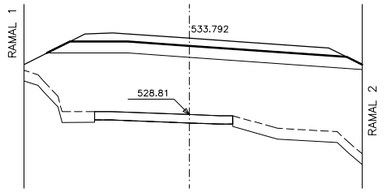

Pk=1+740

S. S SELEC 2 TERR. = 14.65 m2.
S. TERRAPLEN = 91.12 m2.
S. VEGETAL = 9.14 m2.

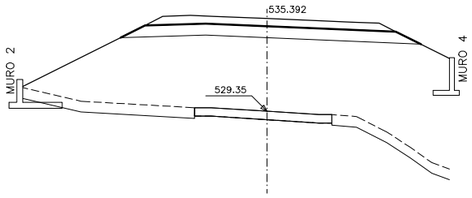

Pk=1+700

S. S SELEC 2 TERR. = 13.48 m2.
S. TERRAPLEN = 139.16 m2.
S. VEGETAL = 13.21 m2.

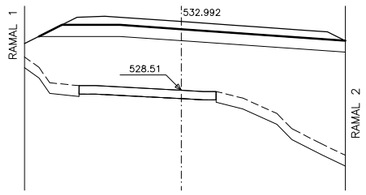

Pk=1+760

S. S SELEC 2 TERR. = 14.44 m2.
S. TERRAPLEN = 86.41 m2.
S. VEGETAL = 8.39 m2.

2022/06/14 Z:\DELINEACION\PROYECTOS\Variante de La Pobla Segur\Proyecto trazado CORRECIONES JUNIO 2022\Planos\2.7.1.-PERFILES TRANSVERSALES TRONCO.dwg

GOBIERNO DE ESPAÑA / MINISTERIO DE TRANSPORTES, MOVILIDAD Y AGENDA URBANA	SECRETARÍA DE ESTADO DE TRANSPORTES, MOVILIDAD Y AGENDA URBANA SECRETARÍA GENERAL DE INFRAESTRUCTURAS DIRECCIÓN GENERAL DE CARRETERAS DEMARCACIÓN DE CARRETERAS DEL ESTADO EN CATALUÑA	EL INGENIERO DIRECTOR DEL PROYECTO: D. JUAN ANTONIO ROMERO LACASA	EL INGENIERO AUTOR DEL PROYECTO: D. JUAN JOSÉ GUIJARRO BLASCO	CONSULTOR tecopysa	ESCALAS 1:200 UNE A-1 ORIGINALES	0 2 4 6 8m 1: 200 G R A F I C A S	TITULO DEL PROYECTO: PROYECTO DE TRAZADO VARIANTE DE LA POBLA DE SEGUR. CARRETERA N-260, EJE PIRENAICO P.K. 307.000 AL P.K. 309.700 TRAMO : LA POBLA DE SEGUR	CLAVE T3/23-L-4070	Nº DE PLANO: **2.7.1**	DESIGNACIÓN DEL PLANO: **PERFILES TRANSVERSALES TRONCO**	FECHA JUNIO 2022 HOJA **11** DE **13**

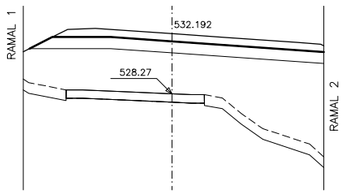

Pk=1+780

S. S SELEC 2 TERR. = 13.84 m2.
S. TERRAPLEN = 71.55 m2.
S. VEGETAL = 7.41 m2.

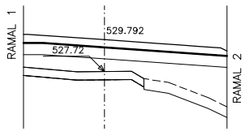

Pk=1+840

S. S SELEC 2 TERR. = 9.96 m2.
S. TERRAPLEN = 19.63 m2.
S. VEGETAL = 3.78 m2.

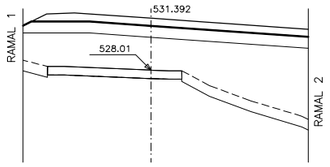

Pk=1+800

S. S SELEC 2 TERR. = 13.88 m2.
S. TERRAPLEN = 57.83 m2.
S. VEGETAL = 6.89 m2.

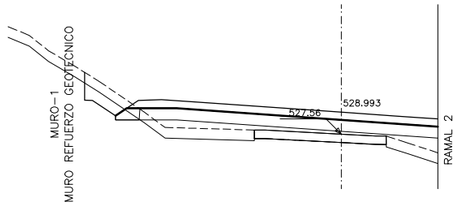

Pk=1+860

S. D TIERRA = 2.59 m2. S. VEGETAL = 10.11 m2.
S. S SELEC 2 TERR. = 14.60 m2.
S. S SELEC 2 DESM. = 1.00 m2.
S. TERRAPLEN = 13.46 m2.

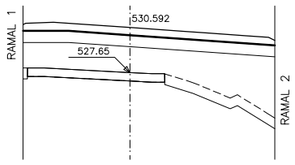

Pk=1+820

S. S SELEC 2 TERR. = 12.31 m2.
S. TERRAPLEN = 39.65 m2.
S. VEGETAL = 5.22 m2.

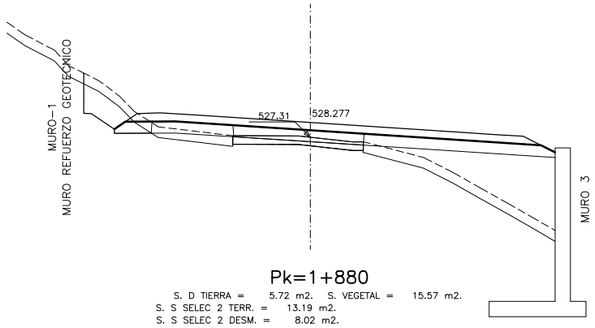

Pk=1+880

S. D TIERRA = 5.72 m2. S. VEGETAL = 15.57 m2.
S. S SELEC 2 TERR. = 13.19 m2.
S. S SELEC 2 DESM. = 8.02 m2.
S. TERRAPLEN = 34.19 m2.

2022/06/14 Z:\DELINEACION\PROYECTOS\Variante de La Pobla Segur\Proyecto trazado CORRECIONES JUNIO 2022\Planos\2.7.1.-PERFILES TRANSVERSALES TRONCO.dwg

GOBIERNO DE ESPAÑA / MINISTERIO DE TRANSPORTES, MOVILIDAD Y AGENDA URBANA	SECRETARÍA DE ESTADO DE TRANSPORTES, MOVILIDAD Y AGENDA URBANA SECRETARÍA GENERAL DE INFRAESTRUCTURAS DIRECCIÓN GENERAL DE CARRETERAS DEMARCACIÓN DE CARRETERAS DEL ESTADO EN CATALUÑA	EL INGENIERO DIRECTOR DEL PROYECTO: D. JUAN ANTONIO ROMERO LACASA	EL INGENIERO AUTOR DEL PROYECTO: D. JUAN JOSÉ GUIJARRO BLASCO	CONSULTOR tecopysa	ESCALAS 1:200 UNE A-1 ORIGINALES	0 2 4 6 8m 1: 200 G R A F I C A S	TITULO DEL PROYECTO: PROYECTO DE TRAZADO VARIANTE DE LA POBLA DE SEGUR. CARRETERA N-260, EJE PIRENAICO P.K. 307.000 AL P.K. 309.700 TRAMO : LA POBLA DE SEGUR	CLAVE T3/23-L-4070	Nº DE PLANO: 2.7.1	DESIGNACIÓN DEL PLANO: **PERFILES TRANSVERSALES TRONCO**	FECHA JUNIO 2022 HOJA 12 DE 13

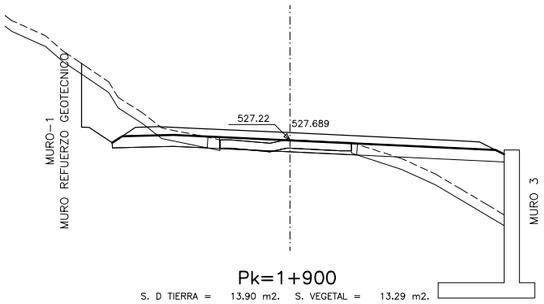

Pk=1+900

S. D TIERRA = 13.90 m2. S. VEGETAL = 13.29 m2.
S. S SELEC 2 TERR. = 7.73 m2.
S. S SELEC 2 DESM. = 11.24 m2.
S. TERRAPLEN = 17.08 m2.

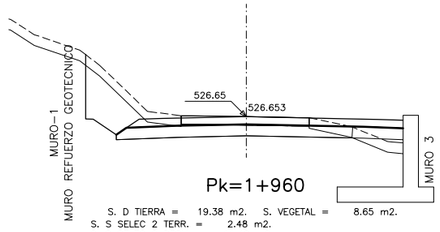

Pk=1+960

S. D TIERRA = 19.38 m2. S. VEGETAL = 8.65 m2.
S. S SELEC 2 TERR. = 2.48 m2.
S. S SELEC 2 DESM. = 11.42 m2.
S. TERRAPLEN = 1.86 m2.

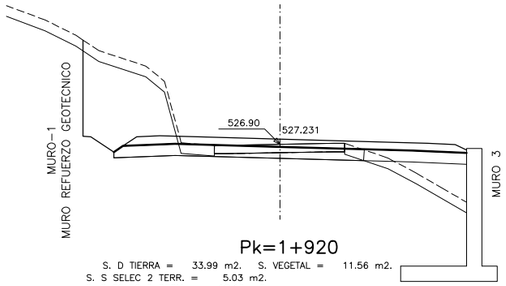

Pk=1+920

S. D TIERRA = 33.99 m2. S. VEGETAL = 11.56 m2.
S. S SELEC 2 TERR. = 5.03 m2.
S. S SELEC 2 DESM. = 12.12 m2.
S. TERRAPLEN = 9.65 m2.

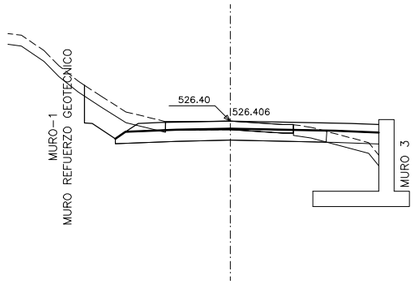

Pk=1+980

S. D TIERRA = 12.63 m2. S. VEGETAL = 18.82 m2.
S. S SELEC 2 TERR. = 4.01 m2.
S. S SELEC 2 DESM. = 10.19 m2.
S. TERRAPLEN = 33.00 m2.

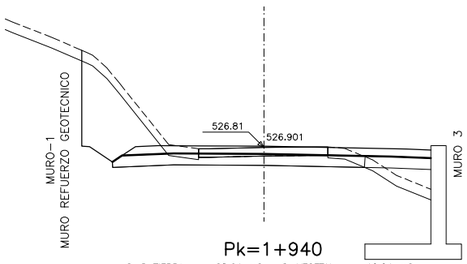

Pk=1+940

S. D TIERRA = 28.64 m2. S. VEGETAL = 10.04 m2.
S. S SELEC 2 TERR. = 3.24 m2.
S. S SELEC 2 DESM. = 12.22 m2.
S. TERRAPLEN = 4.67 m2.

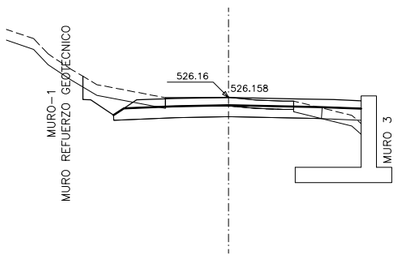

Pk=2+000

S. D TIERRA = 10.83 m2. S. VEGETAL = 16.96 m2.
S. S SELEC 2 TERR. = 3.39 m2.
S. S SELEC 2 DESM. = 10.04 m2.
S. TERRAPLEN = 29.53 m2.

2022/06/14 Z:\DELINEACION\PROYECTOS\Variante de La Pobla Segur\Proyecto trazado CORRECIONES JUNIO 2022\Planos\2.7.1.-PERFILES TRANSVERSALES TRONCO.dwg

GOBIERNO DE ESPAÑA — MINISTERIO DE TRANSPORTES, MOVILIDAD Y AGENDA URBANA	SECRETARÍA DE ESTADO DE TRANSPORTES, MOVILIDAD Y AGENDA URBANA SECRETARÍA GENERAL DE INFRAESTRUCTURAS DIRECCIÓN GENERAL DE CARRETERAS DEMARCACIÓN DE CARRETERAS DEL ESTADO EN CATALUÑA	EL INGENIERO DIRECTOR DEL PROYECTO: D. JUAN ANTONIO ROMERO LACASA	EL INGENIERO AUTOR DEL PROYECTO: D. JUAN JOSÉ GUIJARRO BLASCO	CONSULTOR tecopysa	ESCALAS 1:200 UNE A-1 ORIGINALES 0 2 4 6 8m 1: 200 G R A F I C A S	TITULO DEL PROYECTO: PROYECTO DE TRAZADO VARIANTE DE LA POBLA DE SEGUR. CARRETERA N-260, EJE PIRENAICO P.K. 307.000 AL P.K. 309.700 TRAMO : LA POBLA DE SEGUR	CLAVE T3/23-L-4070	Nº DE PLANO: **2.7.1**	DESIGNACIÓN DEL PLANO: **PERFILES TRANSVERSALES TRONCO**	FECHA JUNIO 2022 HOJA **13** DE **13**

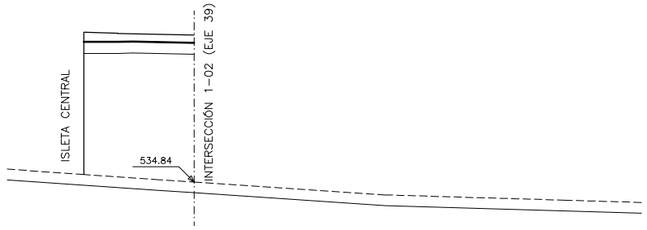

Pk=0+000

S. S SELEC 2 TERR. = 5.40 m2.
S. TERRAPLEN = 63.65 m2.
S. VEGETAL = 5.04 m2.

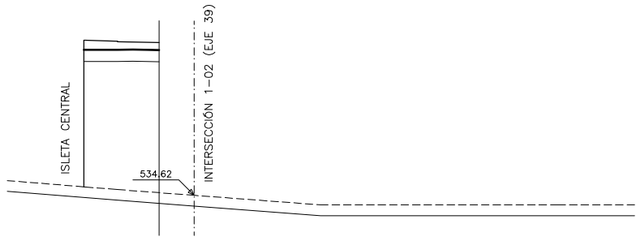

Pk=0+005

S. S SELEC 2 TERR. = 3.69 m2.
S. TERRAPLEN = 44.65 m2.
S. VEGETAL = 3.44 m2.

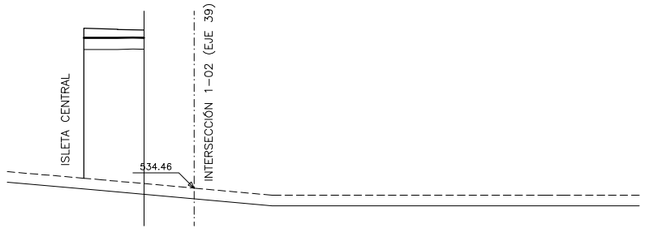

Pk=0+010

S. S SELEC 2 TERR. = 2.95 m2.
S. TERRAPLEN = 36.54 m2.
S. VEGETAL = 2.76 m2.

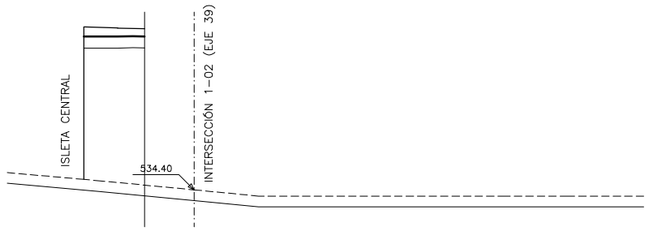

Pk=0+015

S. S SELEC 2 TERR. = 2.98 m2.
S. TERRAPLEN = 37.50 m2.
S. VEGETAL = 2.78 m2.

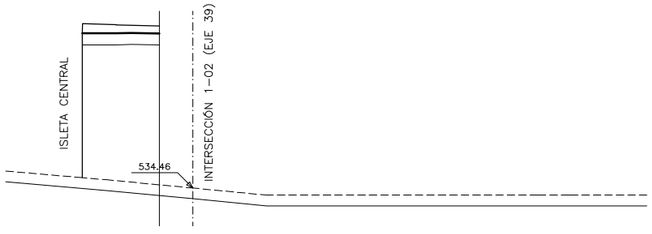

Pk=0+020

S. S SELEC 2 TERR. = 3.76 m2.
S. TERRAPLEN = 48.15 m2.
S. VEGETAL = 3.51 m2.

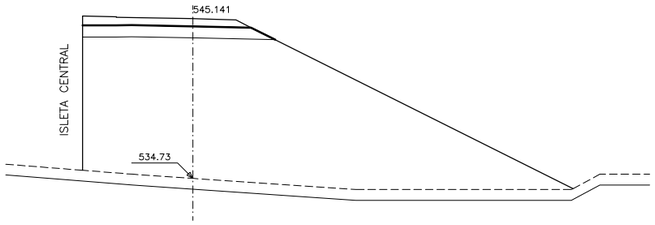

Pk=0+025

S. S SELEC 2 TERR. = 8.83 m2.
S. TERRAPLEN = 231.44 m2.
S. VEGETAL = 22.41 m2.

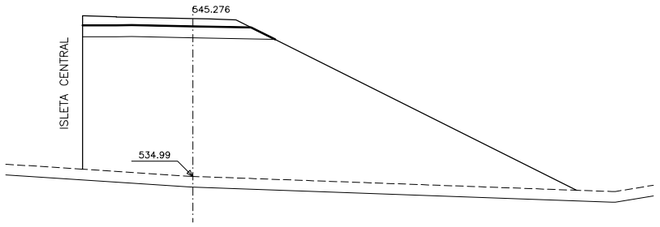

Pk=0+030

S. S SELEC 2 TERR. = 8.83 m2.
S. TERRAPLEN = 224.76 m2.
S. VEGETAL = 22.56 m2.

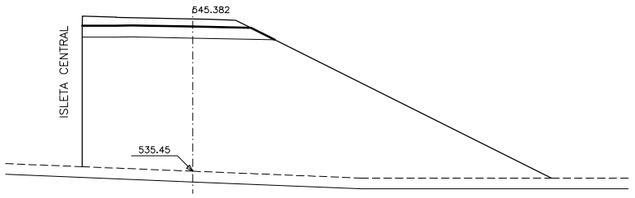

Pk=0+035

S. S SELEC 2 TERR. = 8.83 m2.
S. TERRAPLEN = 210.87 m2.
S. VEGETAL = 21.43 m2.

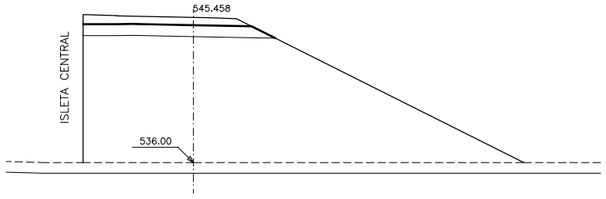

Pk=0+040

S. S SELEC 2 TERR. = 8.83 m2.
S. TERRAPLEN = 188.92 m2.
S. VEGETAL = 20.13 m2.

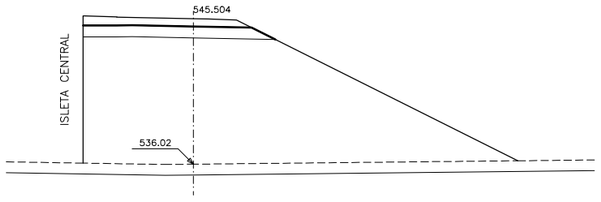

Pk=0+045

S. S SELEC 2 TERR. = 8.83 m2.
S. TERRAPLEN = 186.90 m2.
S. VEGETAL = 19.86 m2.

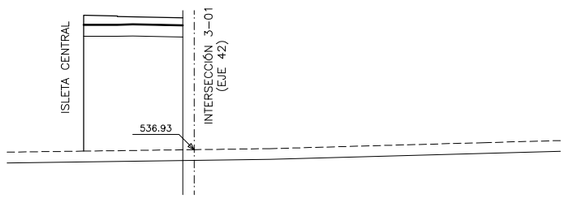

Pk=0+050

S. S SELEC 2 TERR. = 4.85 m2.
S. TERRAPLEN = 52.71 m2.
S. VEGETAL = 4.53 m2.

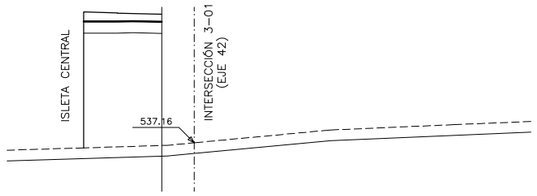

Pk=0+055

S. S SELEC 2 TERR. = 3.83 m2.
S. TERRAPLEN = 41.36 m2.
S. VEGETAL = 3.57 m2.

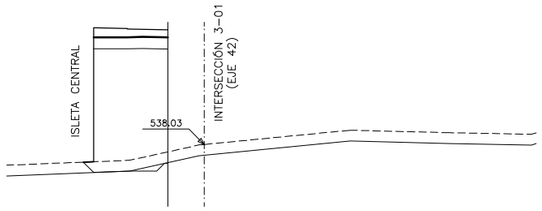

Pk=0+060

S. S SELEC 2 TERR. = 3.63 m2. S. VEGETAL = 3.63 m2.
S. TERRAPLEN = 38.29 m2.
S. EXCAVA escalón = 0.45 m2.
S. TERRAP escalón = 0.45 m2.

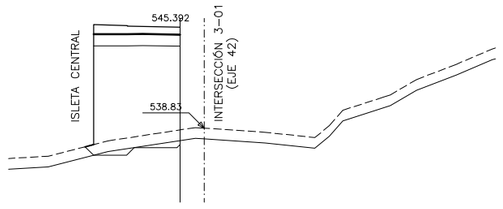

Pk=0+065

S. S SELEC 2 TERR. = 4.22 m2. S. VEGETAL = 4.14 m2.
S. TERRAPLEN = 37.47 m2.
S. EXCAVA escalón = 1.28 m2.
S. TERRAP escalón = 1.28 m2.

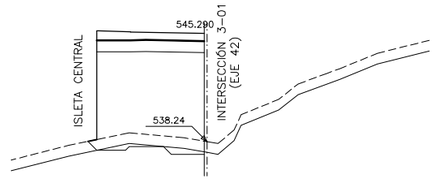

Pk=0+070

S. S SELEC 2 TERR. = 5.25 m2. S. VEGETAL = 5.11 m2.
S. TERRAPLEN = 43.65 m2.
S. EXCAVA escalón = 1.48 m2.
S. TERRAP escalón = 1.48 m2.

GLORIETA N-260 (eje 15)

2022/06/14 Z:\DELINEACION\PROYECTOS\Variante de La Pobla Segur\Proyecto trazado CORRECIONES JUNIO 2022\Planos\2.7.2.-PERFILES TRANSVERSALES RAMALES Y GLORIETA.dwg

GOBIERNO DE ESPAÑA / MINISTERIO DE TRANSPORTES, MOVILIDAD Y AGENDA URBANA	SECRETARÍA DE ESTADO DE TRANSPORTES, MOVILIDAD Y AGENDA URBANA SECRETARÍA GENERAL DE INFRAESTRUCTURAS DIRECCIÓN GENERAL DE CARRETERAS DEMARCACIÓN DE CARRETERAS DEL ESTADO EN CATALUÑA	EL INGENIERO DIRECTOR DEL PROYECTO: D. JUAN ANTONIO ROMERO LACASA	EL INGENIERO AUTOR DEL PROYECTO: D. JUAN JOSÉ GUIJARRO BLASCO	CONSULTOR tecopysa	ESCALAS 1:200 UNE A-1 ORIGINALES	0 2 4 6 8m 1: 200 G R A F I C A S	TITULO DEL PROYECTO: PROYECTO DE TRAZADO VARIANTE DE LA POBLA DE SEGUR. CARRETERA N-260, EJE PIRENAICO P.K. 307.000 AL P.K. 309.700 TRAMO : LA POBLA DE SEGUR	CLAVE T3/23-L-4070	Nº DE PLANO: 2.7.2	DESIGNACIÓN DEL PLANO: **PERFILES TRANSVERSALES RAMALES Y GLORIETA**	FECHA JUNIO 2022 HOJA 1 DE 9

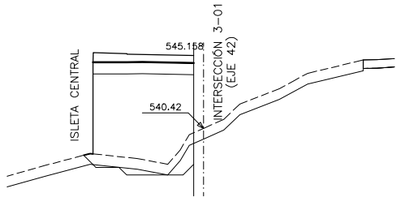

Pk=0+075

S. S SELEC 2 TERR. = 4.92 m2. S. VEGETAL = 4.82 m2.
S. TERRAPLEN = 39.76 m2.
S. EXCAVA escalón = 2.46 m2.
S. TERRAP escalón = 2.46 m2.

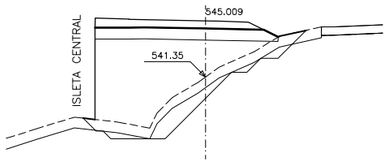

Pk=0+080

S. S SELEC 2 TERR. = 8.74 m2. S. VEGETAL = 9.59 m2.
S. TERRAPLEN = 47.72 m2.
S. EXCAVA escalón = 6.48 m2.
S. TERRAP escalón = 6.48 m2.

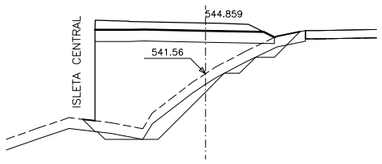

Pk=0+085

S. S SELEC 2 TERR. = 8.66 m2. S. VEGETAL = 9.33 m2.
S. TERRAPLEN = 44.38 m2.
S. EXCAVA escalón = 5.82 m2.
S. TERRAP escalón = 5.82 m2.

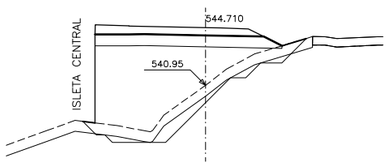

Pk=0+090

S. S SELEC 2 TERR. = 8.80 m2. S. VEGETAL = 9.57 m2.
S. TERRAPLEN = 47.24 m2.
S. EXCAVA escalón = 4.68 m2.
S. TERRAP escalón = 4.68 m2.

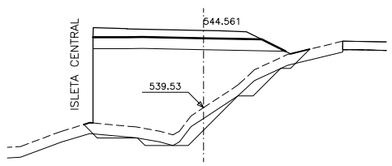

Pk=0+095

S. S SELEC 2 TERR. = 8.83 m2. S. VEGETAL = 9.80 m2.
S. TERRAPLEN = 56.11 m2.
S. EXCAVA escalón = 4.55 m2.
S. TERRAP escalón = 4.55 m2.

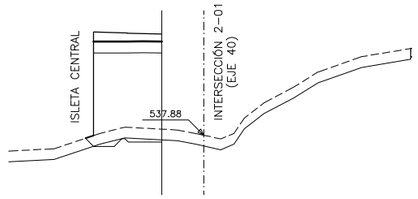

Pk=0+100

S. S SELEC 2 TERR. = 3.34 m2. S. VEGETAL = 3.30 m2.
S. TERRAPLEN = 25.56 m2.
S. EXCAVA escalón = 0.84 m2.
S. TERRAP escalón = 0.84 m2.

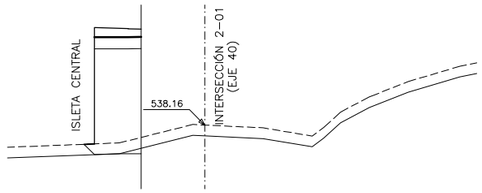

Pk=0+105

S. S SELEC 2 TERR. = 2.29 m2. S. VEGETAL = 2.37 m2.
S. TERRAPLEN = 20.93 m2.
S. EXCAVA escalón = 0.25 m2.
S. TERRAP escalón = 0.25 m2.

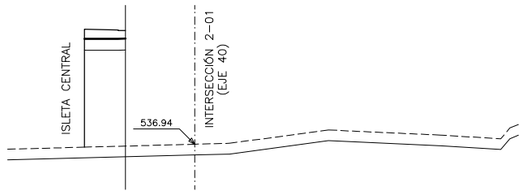

Pk=0+110

S. S SELEC 2 TERR. = 2.01 m2.
S. TERRAPLEN = 18.73 m2.
S. VEGETAL = 1.88 m2.

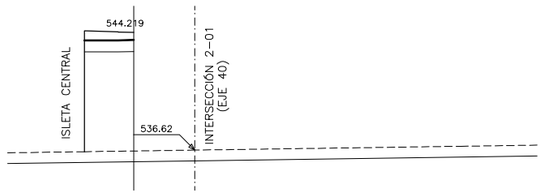

Pk=0+115

S. S SELEC 2 TERR. = 2.42 m2.
S. TERRAPLEN = 23.23 m2.
S. VEGETAL = 2.26 m2.

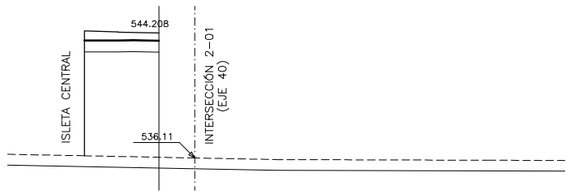

Pk=0+120

S. S SELEC 2 TERR. = 3.65 m2.
S. TERRAPLEN = 36.56 m2.
S. VEGETAL = 3.40 m2.

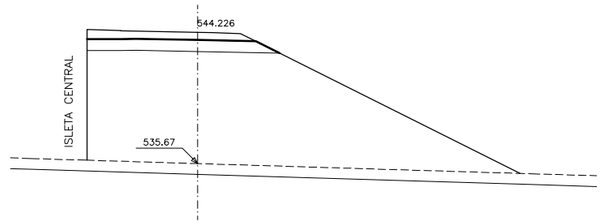

Pk=0+125

S. S SELEC 2 TERR. = 8.83 m2.
S. TERRAPLEN = 169.06 m2.
S. VEGETAL = 19.77 m2.

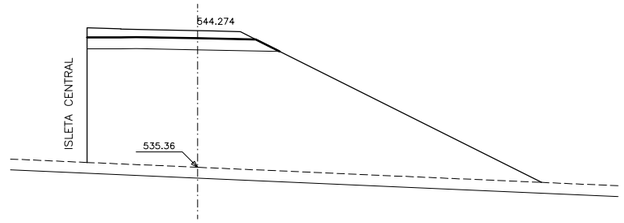

Pk=0+130

S. S SELEC 2 TERR. = 8.83 m2.
S. TERRAPLEN = 183.15 m2.
S. VEGETAL = 20.75 m2.

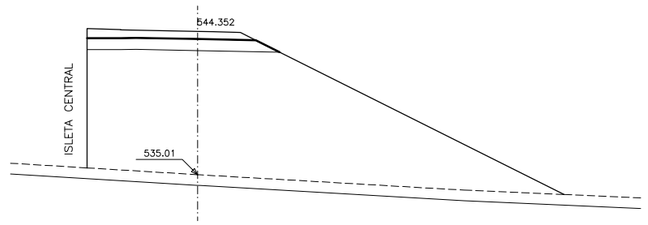

Pk=0+135

S. S SELEC 2 TERR. = 8.83 m2.
S. TERRAPLEN = 200.33 m2.
S. VEGETAL = 21.78 m2.

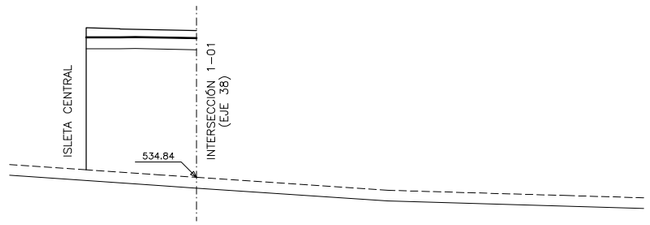

Pk=0+138.230

S. S SELEC 2 TERR. = 5.40 m2.
S. TERRAPLEN = 63.65 m2.
S. VEGETAL = 5.04 m2.

GLORIETA N-260 (eje 15)

2022/06/14 Z:\DELINEACION\PROYECTOS\Variante de La Pobla Segur\Proyecto trazado CORRECIONES JUNIO 2022\Planos\2.7.2.-PERFILES TRANSVERSALES RAMALES Y GLORIETA.dwg

GOBIERNO DE ESPAÑA / MINISTERIO DE TRANSPORTES, MOVILIDAD Y AGENDA URBANA	SECRETARÍA DE ESTADO DE TRANSPORTES, MOVILIDAD Y AGENDA URBANA SECRETARÍA GENERAL DE INFRAESTRUCTURAS DIRECCIÓN GENERAL DE CARRETERAS DEMARCACIÓN DE CARRETERAS DEL ESTADO EN CATALUÑA	EL INGENIERO DIRECTOR DEL PROYECTO: D. JUAN ANTONIO ROMERO LACASA	EL INGENIERO AUTOR DEL PROYECTO: D. JUAN JOSÉ GUIJARRO BLASCO	CONSULTOR tecopysa	ESCALAS 1:200 UNE A-1 ORIGINALES 0 2 4 6 8m 1: 200 G R A F I C A S	TITULO DEL PROYECTO: PROYECTO DE TRAZADO VARIANTE DE LA POBLA DE SEGUR. CARRETERA N-260, EJE PIRENAICO P.K. 307.000 AL P.K. 309.700 TRAMO : LA POBLA DE SEGUR	CLAVE T3/23-L-4070	Nº DE PLANO: **2.7.2**	DESIGNACIÓN DEL PLANO: **PERFILES TRANSVERSALES RAMALES Y GLORIETA**	FECHA JUNIO 2022 HOJA **2** DE **9**

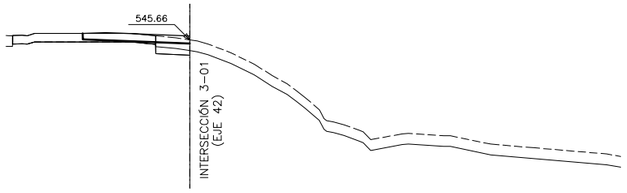

Pk=0+035.413

S. D TIERRA = 0.89 m2.
S. S SELEC 2 DESM. = 1.67 m2.
S. VEGETAL = 1.56 m2.

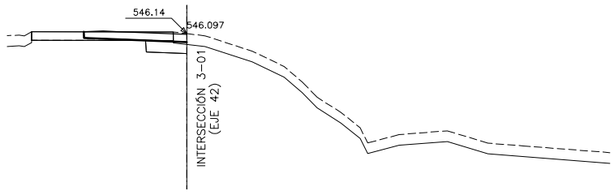

Pk=0+040

S. D TIERRA = 1.95 m2.
S. S SELEC 2 DESM. = 2.00 m2.
S. VEGETAL = 0.62 m2.

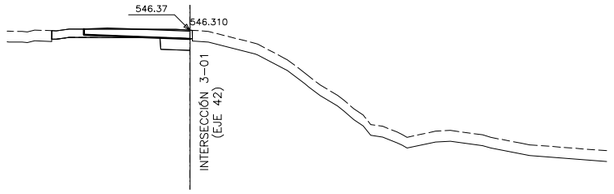

Pk=0+045

S. D TIERRA = 1.50 m2.
S. S SELEC 2 DESM. = 1.46 m2.

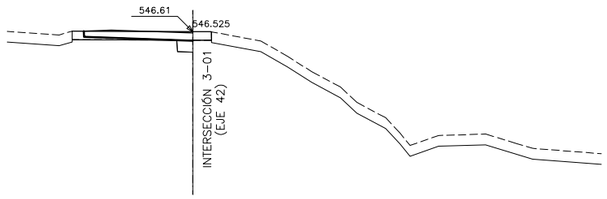

Pk=0+050

S. D TIERRA = 0.79 m2.
S. S SELEC 2 DESM. = 0.77 m2.

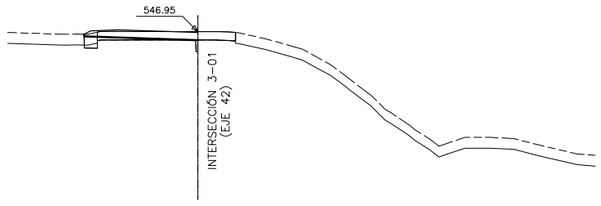

Pk=0+058.602

S. D TIERRA = 0.31 m2.
S. S SELEC 2 DESM. = 0.74 m2.
S. TERRAPLEN = 0.00 m2.
S. VEGETAL = 0.60 m2.

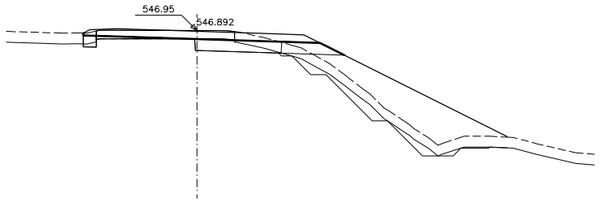

Pk=0+058.605

S. D TIERRA = 3.28 m2. S. EXCAVA escalón = 4.73 m2.
S. S SELEC 2 TERR. = 2.495 m2. S. TERRAP escalón = 4.73 m2.
S. S SELEC 2 DESM. = 4.87 m2. S. VEGETAL = 13.06 m2.
S. TERRAPLEN = 29.11 m2.

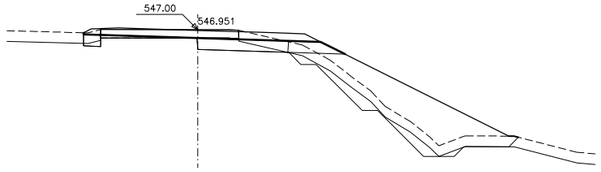

Pk=0+060

S. D TIERRA = 3.41 m2. S. EXCAVA escalón = 5.15 m2.
S. S SELEC 2 TERR. = 2.18 m2. S. TERRAP escalón = 5.15 m2.
S. S SELEC 2 DESM. = 5.28 m2. S. VEGETAL = 13.35 m2.
S. TERRAPLEN = 28.45 m2.

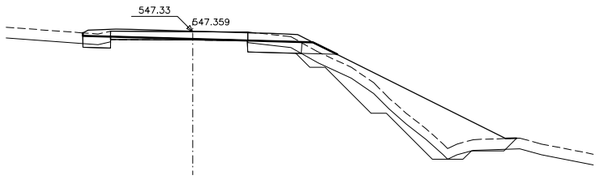

Pk=0+070

S. D TIERRA = 1.96 m2. S. EXCAVA escalón = 7.07 m2.
S. S SELEC 2 TERR. = 1.15 m2. S. TERRAP escalón = 7.07 m2.
S. S SELEC 2 DESM. = 4.01 m2. S. VEGETAL = 13.29 m2.
S. TERRAPLEN = 22.52 m2.

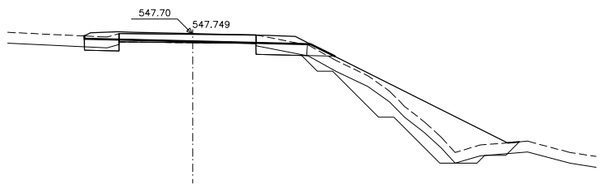

Pk=0+080

S. D TIERRA = 1.49 m2. S. EXCAVA escalón = 8.17 m2.
S. S SELEC 2 TERR. = 0.75 m2. S. TERRAP escalón = 8.17 m2.
S. S SELEC 2 DESM. = 4.20 m2. S. VEGETAL = 13.34 m2.
S. TERRAPLEN = 19.48 m2.

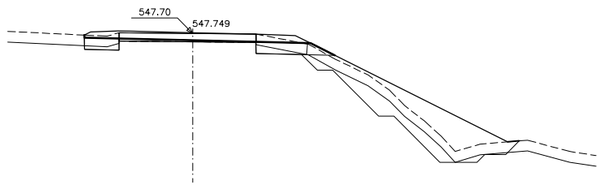

Pk=0+080

S. D TIERRA = 1.49 m2. S. EXCAVA escalón = 8.17 m2.
S. S SELEC 2 TERR. = 0.75 m2. S. TERRAP escalón = 8.17 m2.
S. S SELEC 2 DESM. = 4.20 m2. S. VEGETAL = 13.34 m2.
S. TERRAPLEN = 19.48 m2.

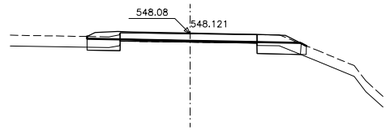

Pk=0+090

S. D TIERRA = 1.65 m2. S. VEGETAL = 3.77 m2.
S. S SELEC 2 TERR. = 0.23 m2.
S. S SELEC 2 DESM. = 3.77 m2.
S. TERRAPLEN = 0.03 m2.

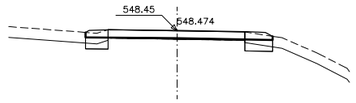

Pk=0+100

S. D TIERRA = 1.33 m2.
S. S SELEC 2 DESM. = 2.47 m2.
S. TERRAPLEN = 0.00 m2.
S. VEGETAL = 2.30 m2.

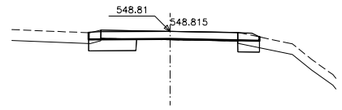

Pk=0+110

S. D TIERRA = 2.83 m2.
S. S SELEC 2 DESM. = 3.38 m2.
S. TERRAPLEN = 0.00 m2.
S. VEGETAL = 1.55 m2.

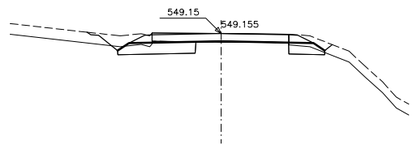

Pk=0+120

S. D TIERRA = 4.68 m2.
S. S SELEC 2 DESM. = 5.23 m2.
S. TERRAPLEN = 0.90 m2.
S. VEGETAL = 4.96 m2.

REPOSICIÓN (1) N-260 (eje 4)

2022/06/14 Z:\DELINEACION\PROYECTOS\Variante de La Pobla Segur\Proyecto trazado CORRECIONES JUNIO 2022\Planos\2.7.2.-PERFILES TRANSVERSALES RAMALES Y GLORIETA.dwg

GOBIERNO DE ESPAÑA / MINISTERIO DE TRANSPORTES, MOVILIDAD Y AGENDA URBANA	SECRETARÍA DE ESTADO DE TRANSPORTES, MOVILIDAD Y AGENDA URBANA SECRETARÍA GENERAL DE INFRAESTRUCTURAS DIRECCIÓN GENERAL DE CARRETERAS DEMARCACIÓN DE CARRETERAS DEL ESTADO EN CATALUÑA	EL INGENIERO DIRECTOR DEL PROYECTO: D. JUAN ANTONIO ROMERO LACASA	EL INGENIERO AUTOR DEL PROYECTO: D. JUAN JOSÉ GUIJARRO BLASCO	CONSULTOR tecopysa	ESCALAS 1:200 UNE A-1 ORIGINALES 0 2 4 6 8m 1: 200 G R A F I C A S	TITULO DEL PROYECTO: PROYECTO DE TRAZADO VARIANTE DE LA POBLA DE SEGUR. CARRETERA N-260, EJE PIRENAICO P.K. 307.000 AL P.K. 309.700 TRAMO : LA POBLA DE SEGUR	CLAVE T3/23-L-4070	Nº DE PLANO: **2.7.2**	DESIGNACIÓN DEL PLANO: **PERFILES TRANSVERSALES RAMALES Y GLORIETA**	FECHA JUNIO 2022 HOJA **3** DE **9**

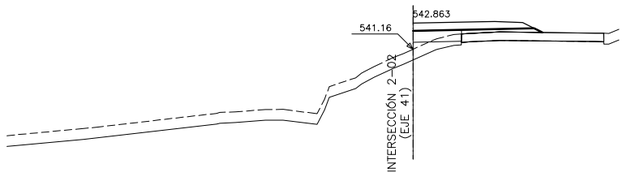

Pk=0+038.282

S. S SELEC 2 TERR. = 2.37 m2.
S. S SELEC 2 DESM. = 1.14 m2.
S. TERRAPLEN = 1.81 m2.
S. VEGETAL = 2.21 m2.

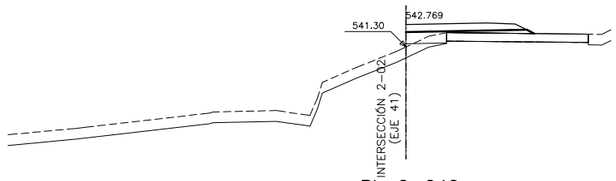

Pk=0+040

S. S SELEC 2 TERR. = 1.99 m2.
S. S SELEC 2 DESM. = 0.90 m2.
S. TERRAPLEN = 1.02 m2.
S. VEGETAL = 1.85 m2.

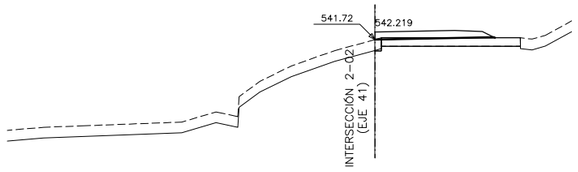

Pk=0+050

S. D TIERRA = 0.04 m2.
S. S SELEC 2 DESM. = 0.37 m2.
S. VEGETAL = 0.30 m2.

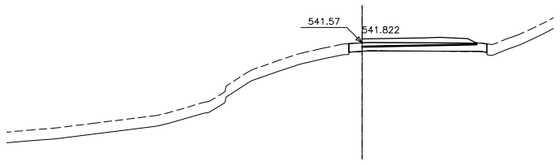

Pk=0+057.644

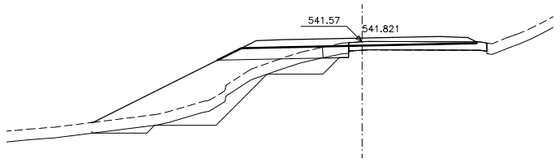

Pk=0+057.660

S. D TIERRA = 0.26 m2. S. EXCAVA escalón = 8.31 m2.
S. S SELEC 2 TERR. = 4.57 m2. S. TERRAP escalón = 8.31 m2.
S. S SELEC 2 DESM. = 1.27 m2. S. VEGETAL = 11.74 m2.
S. TERRAPLEN = 24.36 m2.

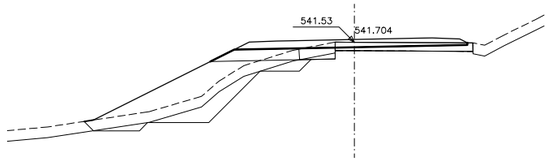

Pk=0+060

S. D TIERRA = 0.47 m2. S. EXCAVA escalón = 7.45 m2.
S. S SELEC 2 TERR. = 3.77 m2. S. TERRAP escalón = 7.45 m2.
S. S SELEC 2 DESM. = 1.75 m2. S. VEGETAL = 11.25 m2.
S. TERRAPLEN = 19.91 m2.

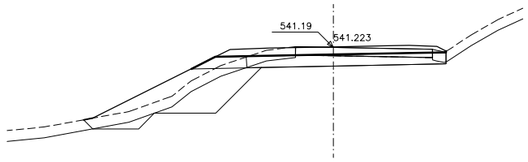

Pk=0+070

S. D TIERRA = 6.66 m2. S. EXCAVA escalón = 9.21 m2.
S. S SELEC 2 TERR. = 2.12 m2. S. TERRAP escalón = 9.21 m2.
S. S SELEC 2 DESM. = 9.76 m2. S. VEGETAL = 10.09 m2.
S. TERRAPLEN = 11.85 m2.

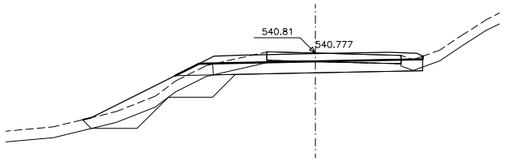

Pk=0+080

S. D TIERRA = 7.48 m2. S. EXCAVA escalón = 5.45 m2.
S. S SELEC 2 TERR. = 1.25 m2. S. TERRAP escalón = 5.45 m2.
S. S SELEC 2 DESM. = 10.27 m2. S. VEGETAL = 9.21 m2.
S. TERRAPLEN = 7.67 m2.

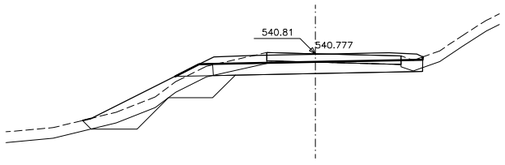

Pk=0+080

S. D TIERRA = 7.48 m2. S. EXCAVA escalón = 5.45 m2.
S. S SELEC 2 TERR. = 1.25 m2. S. TERRAP escalón = 5.45 m2.
S. S SELEC 2 DESM. = 10.27 m2. S. VEGETAL = 9.21 m2.
S. TERRAPLEN = 7.67 m2.

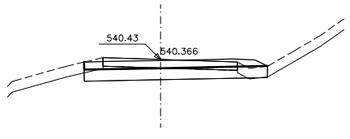

Pk=0+090

S. D TIERRA = 7.34 m2.
S. S SELEC 2 DESM. = 8.96 m2.
S. TERRAPLEN = 0.04 m2.
S. VEGETAL = 2.24 m2.

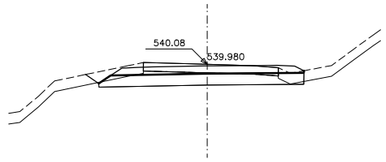

Pk=0+100

S. D TIERRA = 8.97 m2.
S. S SELEC 2 DESM. = 9.84 m2.
S. TERRAPLEN = 0.28 m2.
S. VEGETAL = 3.82 m2.

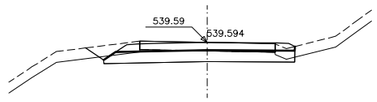

Pk=0+110

S. D TIERRA = 8.26 m2.
S. S SELEC 2 DESM. = 9.15 m2.
S. TERRAPLEN = 0.31 m2.
S. VEGETAL = 3.38 m2.

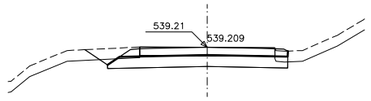

Pk=0+120

S. D TIERRA = 8.32 m2.
S. S SELEC 2 DESM. = 8.62 m2.
S. TERRAPLEN = 0.34 m2.
S. VEGETAL = 3.10 m2.

REPOSICIÓN (2) N-260 (eje 3)

2022/06/14 Z:\DELINEACION\PROYECTOS\Variante de La Pobla Segur\Proyecto trazado CORRECIONES JUNIO 2022\Planos\2.7.2.-PERFILES TRANSVERSALES RAMALES Y GLORIETA.dwg

GOBIERNO DE ESPAÑA / MINISTERIO DE TRANSPORTES, MOVILIDAD Y AGENDA URBANA	SECRETARÍA DE ESTADO DE TRANSPORTES, MOVILIDAD Y AGENDA URBANA SECRETARÍA GENERAL DE INFRAESTRUCTURAS DIRECCIÓN GENERAL DE CARRETERAS DEMARCACIÓN DE CARRETERAS DEL ESTADO EN CATALUÑA	EL INGENIERO DIRECTOR DEL PROYECTO: D. JUAN ANTONIO ROMERO LACASA	EL INGENIERO AUTOR DEL PROYECTO: D. JUAN JOSÉ GUIJARRO BLASCO	CONSULTOR tecopysa	ESCALAS 1:200 UNE A-1 ORIGINALES	0 2 4 6 8m 1: 200 G R A F I C A S	TITULO DEL PROYECTO: PROYECTO DE TRAZADO VARIANTE DE LA POBLA DE SEGUR. CARRETERA N-260, EJE PIRENAICO P.K. 307.000 AL P.K. 309.700 TRAMO : LA POBLA DE SEGUR	CLAVE T3/23-L-4070	Nº DE PLANO: 2.7.2	DESIGNACIÓN DEL PLANO: **PERFILES TRANSVERSALES RAMALES Y GLORIETA**	FECHA JUNIO 2022 HOJA 4 DE 9

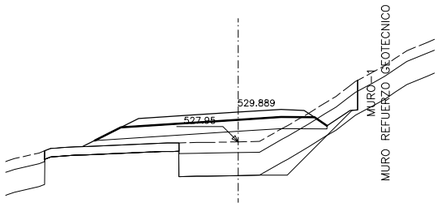

Pk=0+116.800

S. S SELEC 2 TERR. = 10.51 m2. S. TERRAP escalón = 2.25 m2.
S. INADECUADO = 16.90 m2. S. VEGETAL = 8.16 m2.
S. TERRAPLEN = 25.62 m2.
S. EXCAVA escalón = 2.24 m2.

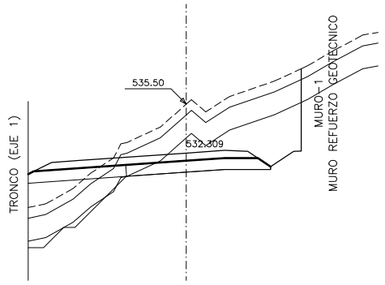

Pk=0+180

S. D TIERRA = 23.85 m2. S. TERRAPLEN = 14.78 m2.
S. S SELEC 2 TERR. = 4.77 m2. S. EXCAVA escalón = 1.69 m2.
S. S SELEC 2 DESM. = 6.83 m2. S. TERRAP escalón = 1.69 m2.
S. INADECUADO = 26.66 m2. S. VEGETAL = 12.47 m2.

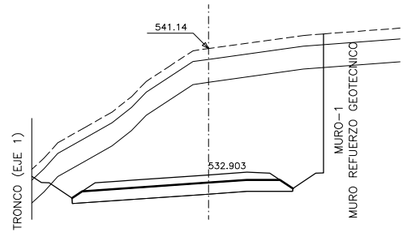

Pk=0+260

S. D TIERRA = 101.47 m2. S. VEGETAL = 13.32 m2.
S. S SELEC 2 DESM. = 10.43 m2.
S. INADECUADO = 28.54 m2.
S. TERRAPLEN = 1.05 m2.

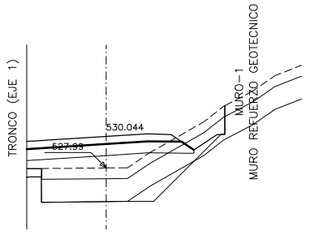

Pk=0+120

S. S SELEC 2 TERR. = 7.96 m2. S. TERRAP escalón = 2.49 m2.
S. INADECUADO = 17.29 m2. S. VEGETAL = 8.37 m2.
S. TERRAPLEN = 25.47 m2.
S. EXCAVA escalón = 2.48 m2.

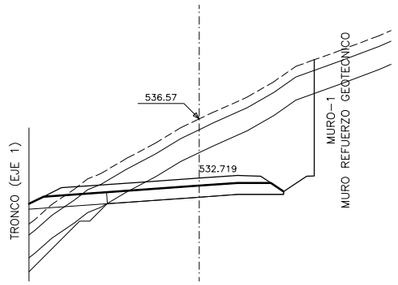

Pk=0+200

S. D TIERRA = 42.19 m2. S. TERRAPLEN = 7.21 m2.
S. S SELEC 2 TERR. = 3.62 m2. S. EXCAVA escalón = 2.48 m2.
S. S SELEC 2 DESM. = 8.41 m2. S. TERRAP escalón = 2.48 m2.
S. INADECUADO = 27.91 m2. S. VEGETAL = 13.02 m2.

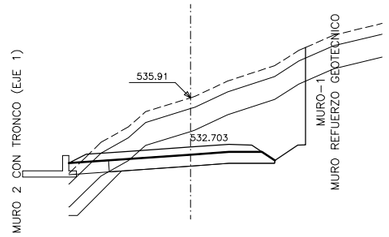

Pk=0+280

S. D TIERRA = 33.04 m2. S. TERRAPLEN = 2.57 m2.
S. S SELEC 2 TERR. = 1.97 m2.
S. S SELEC 2 DESM. = 7.88 m2.
S. INADECUADO = 23.17 m2. S. VEGETAL = 10.81 m2.

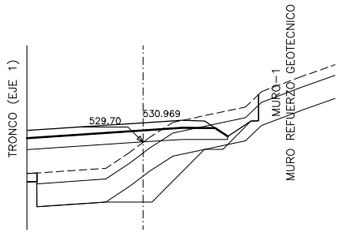

Pk=0+140

S. S SELEC 2 TERR. = 9.60 m2. S. TERRAP escalón = 7.55 m2.
S. INADECUADO = 20.46 m2. S. VEGETAL = 10.11 m2.
S. TERRAPLEN = 31.31 m2.
S. EXCAVA escalón = 7.54 m2.

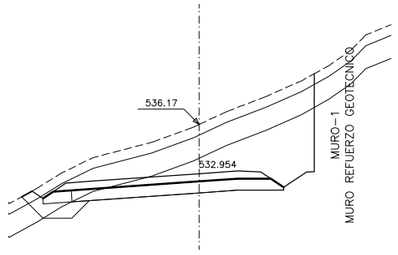

Pk=0+220

S. D TIERRA = 35.92 m2. S. TERRAPLEN = 2.03 m2.
S. S SELEC 2 TERR. = 1.27 m2. S. EXCAVA escalón = 1.68 m2.
S. S SELEC 2 DESM. = 10.13 m2. S. TERRAP escalón = 1.68 m2.
S. INADECUADO = 27.24 m2. S. VEGETAL = 13.21 m2.

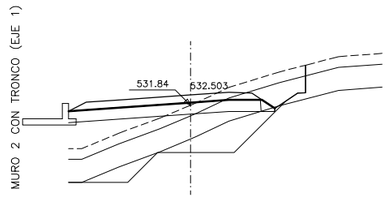

Pk=0+300

S. D TIERRA = 0.14 m2. S. TERRAPLEN = 26.68 m2.
S. S SELEC 2 TERR. = 9.40 m2. S. EXCAVA escalón = 11.64 m2.
S. S SELEC 2 DESM. = 0.46 m2. S. TERRAP escalón = 11.64 m2.
S. INADECUADO = 22.67 m2. S. VEGETAL = 10.82 m2.

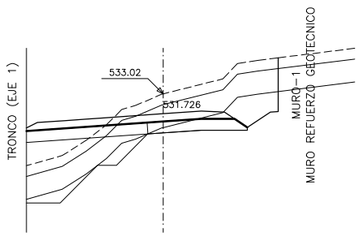

Pk=0+160

S. D TIERRA = 9.13 m2. S. TERRAPLEN = 16.30 m2.
S. S SELEC 2 TERR. = 5.92 m2. S. EXCAVA escalón = 3.94 m2.
S. S SELEC 2 DESM. = 4.66 m2. S. TERRAP escalón = 3.94 m2.
S. INADECUADO = 24.62 m2. S. VEGETAL = 11.49 m2.

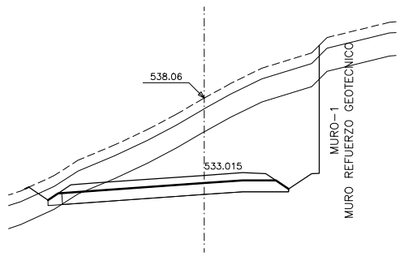

Pk=0+240

S. D TIERRA = 59.77 m2. S. TERRAPLEN = 0.98 m2.
S. S SELEC 2 TERR. = 0.56 m2. S. VEGETAL = 13.27 m2.
S. S SELEC 2 DESM. = 10.85 m2.
S. INADECUADO = 27.31 m2.

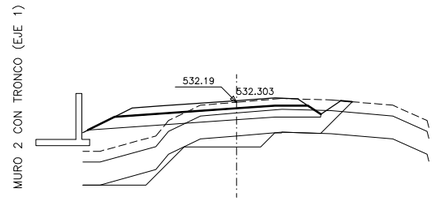

Pk=0+320

S. S SELEC 2 TERR. = 10.51 m2. S. TERRAP escalón = 5.56 m2.
S. INADECUADO = 24.36 m2. S. VEGETAL = 12.08 m2.
S. TERRAPLEN = 30.89 m2.
S. EXCAVA escalón = 5.56 m2.

RAMAL 1 (eje 19)

GOBIERNO DE ESPAÑA / MINISTERIO DE TRANSPORTES, MOVILIDAD Y AGENDA URBANA	SECRETARÍA DE ESTADO DE TRANSPORTES, MOVILIDAD Y AGENDA URBANA SECRETARÍA GENERAL DE INFRAESTRUCTURAS DIRECCIÓN GENERAL DE CARRETERAS DEMARCACIÓN DE CARRETERAS DEL ESTADO EN CATALUÑA	EL INGENIERO DIRECTOR DEL PROYECTO: D. JUAN ANTONIO ROMERO LACASA	EL INGENIERO AUTOR DEL PROYECTO: D. JUAN JOSÉ GUIJARRO BLASCO	CONSULTOR tecopysa	ESCALAS 1:200 UNE A-1 ORIGINALES 0 2 4 6 8m 1: 200 G R A F I C A S	TITULO DEL PROYECTO: PROYECTO DE TRAZADO VARIANTE DE LA POBLA DE SEGUR. CARRETERA N-260, EJE PIRENAICO P.K. 307.000 AL P.K. 309.700 TRAMO : LA POBLA DE SEGUR	CLAVE T3/23-L-4070	Nº DE PLANO: **2.7.2**	DESIGNACIÓN DEL PLANO: **PERFILES TRANSVERSALES RAMALES Y GLORIETA**	FECHA JUNIO 2022 HOJA **5** DE **9**

2022/06/14 Z:\DELINEACION\PROYECTOS\Variante de La Pobla Segur\Proyecto trazado CORRECIONES JUNIO 2022\Planos\2.7.2.-PERFILES TRANSVERSALES RAMALES Y GLORIETA.dwg

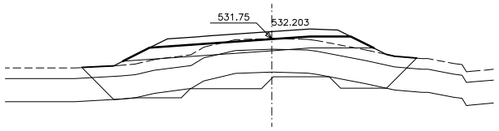

Pk=0+330

S. S SELEC 2 TERR. = 11.06 m2. S. TERRAP escalón = 6.97 m2.
S. INADECUADO = 28.73 m2. S. VEGETAL = 14.84 m2.
S. TERRAPLEN = 37.89 m2.
S. EXCAVA escalón = 6.97 m2.

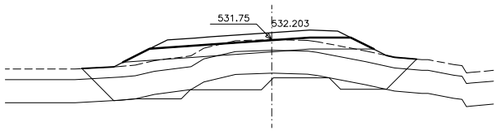

Pk=0+330

S. S SELEC 2 TERR. = 11.06 m2. S. TERRAP escalón = 6.97 m2.
S. INADECUADO = 28.73 m2. S. VEGETAL = 14.84 m2.
S. TERRAPLEN = 37.89 m2.
S. EXCAVA escalón = 6.97 m2.

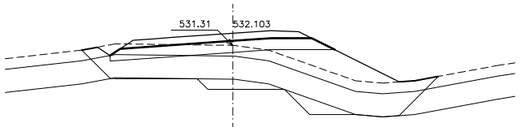

Pk=0+340

S. S SELEC 2 TERR. = 10.30 m2. S. TERRAP escalón = 5.44 m2.
S. INADECUADO = 30.45 m2. S. VEGETAL = 15.77 m2.
S. TERRAPLEN = 46.49 m2.
S. EXCAVA escalón = 5.44 m2.

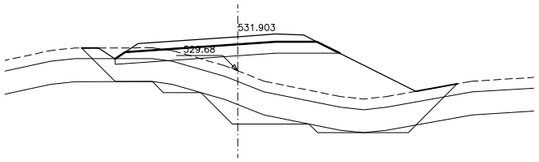

Pk=0+360

S. S SELEC 2 TERR. = 10.30 m2. S. TERRAP escalón = 6.81 m2.
S. INADECUADO = 31.92 m2. S. VEGETAL = 16.60 m2.
S. TERRAPLEN = 66.85 m2.
S. EXCAVA escalón = 6.81 m2.

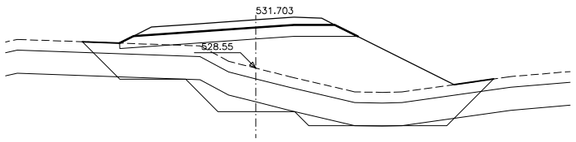

Pk=0+380

S. S SELEC 2 TERR. = 10.91 m2. S. TERRAP escalón = 7.42 m2.
S. INADECUADO = 35.45 m2. S. VEGETAL = 18.24 m2.
S. TERRAPLEN = 88.69 m2.
S. EXCAVA escalón = 7.42 m2.

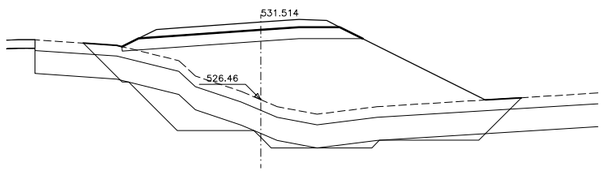

Pk=0+400

S. S SELEC 2 TERR. = 10.96 m2. S. TERRAP escalón = 12.27 m2.
S. INADECUADO = 38.21 m2. S. VEGETAL = 19.48 m2.
S. TERRAPLEN = 121.13 m2.
S. EXCAVA escalón = 12.27 m2.

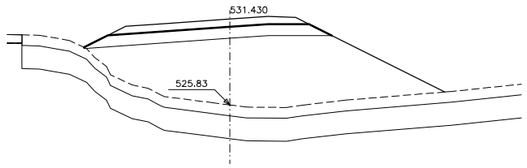

Pk=0+410

S. S SELEC 2 TERR. = 11.05 m2.
S. INADECUADO = 35.32 m2.
S. TERRAPLEN = 125.34 m2.
S. VEGETAL = 16.48 m2.

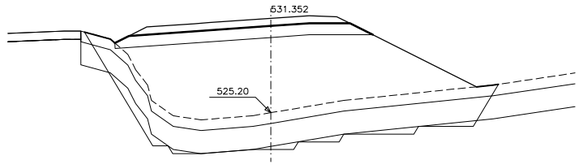

Pk=0+420

S. S SELEC 2 TERR. = 11.88 m2. S. TERRAP escalón = 6.12 m2.
S. INADECUADO = 37.55 m2. S. VEGETAL = 18.57 m2.
S. TERRAPLEN = 140.29 m2.
S. EXCAVA escalón = 6.12 m2.

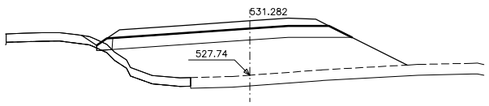

Pk=0+430

S. D TIERRA = 0.03 m2. S. VEGETAL = 9.90 m2.
S. S SELEC 2 TERR. = 11.16 m2.
S. S SELEC 2 DESM. = 0.64 m2.
S. TERRAPLEN = 44.87 m2.

Pk=0+440

S. D TIERRA = 2.88 m2. S. VEGETAL = 2.46 m2.
S. S SELEC 2 TERR. = 0.96 m2.
S. S SELEC 2 DESM. = 11.14 m2.
S. TERRAPLEN = 1.62 m2.

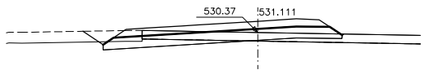

Pk=0+460

S. D TIERRA = 3.21 m2.
S. S SELEC 2 DESM. = 11.34 m2.
S. TERRAPLEN = 0.36 m2.
S. VEGETAL = 2.70 m2.

Pk=0+480

S. D TIERRA = 5.37 m2.
S. S SELEC 2 DESM. = 9.77 m2.
S. VEGETAL = 2.32 m2.

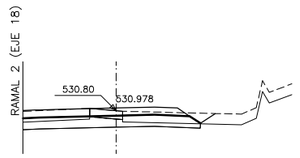

Pk=0+500

S. D TIERRA = 4.91 m2.
S. S SELEC 2 DESM. = 8.52 m2.
S. TERRAPLEN = 0.35 m2.
S. VEGETAL = 7.27 m2.

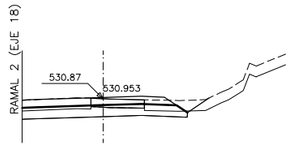

Pk=0+510

S. D TIERRA = 5.43 m2.
S. S SELEC 2 DESM. = 7.93 m2.
S. TERRAPLEN = 0.49 m2.
S. VEGETAL = 6.08 m2.

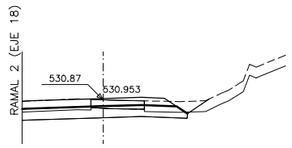

Pk=0+510

S. D TIERRA = 5.43 m2.
S. S SELEC 2 DESM. = 7.93 m2.
S. TERRAPLEN = 0.49 m2.
S. VEGETAL = 6.08 m2.

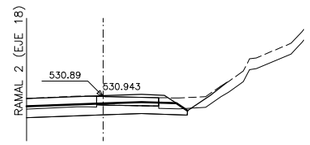

Pk=0+514.088

S. D TIERRA = 5.65 m2.
S. S SELEC 2 DESM. = 7.71 m2.
S. TERRAPLEN = 1.13 m2.
S. VEGETAL = 6.33 m2.

RAMAL 1 (eje 19)

GOBIERNO DE ESPAÑA / MINISTERIO DE TRANSPORTES, MOVILIDAD Y AGENDA URBANA	SECRETARÍA DE ESTADO DE TRANSPORTES, MOVILIDAD Y AGENDA URBANA SECRETARÍA GENERAL DE INFRAESTRUCTURAS DIRECCIÓN GENERAL DE CARRETERAS DEMARCACIÓN DE CARRETERAS DEL ESTADO EN CATALUÑA	EL INGENIERO DIRECTOR DEL PROYECTO: D. JUAN ANTONIO ROMERO LACASA	EL INGENIERO AUTOR DEL PROYECTO: D. JUAN JOSÉ GUIJARRO BLASCO	CONSULTOR tecopysa	ESCALAS 1:200 UNE A-1 ORIGINALES	0 2 4 6 8m 1: 200 G R A F I C A S	TITULO DEL PROYECTO: PROYECTO DE TRAZADO VARIANTE DE LA POBLA DE SEGUR. CARRETERA N-260, EJE PIRENAICO P.K. 307.000 AL P.K. 309.700 TRAMO : LA POBLA DE SEGUR	CLAVE T3/23-L-4070	Nº DE PLANO: 2.7.2	DESIGNACIÓN DEL PLANO: **PERFILES TRANSVERSALES RAMALES Y GLORIETA**	FECHA JUNIO 2022 HOJA **6** DE **9**

2022/06/14 Z:\DELINEACION\PROYECTOS\Variante de La Pobla Segur\Proyecto trazado CORRECIONES JUNIO 2022\Planos\2.7.2.-PERFILES TRANSVERSALES RAMALES Y GLORIETA.dwg

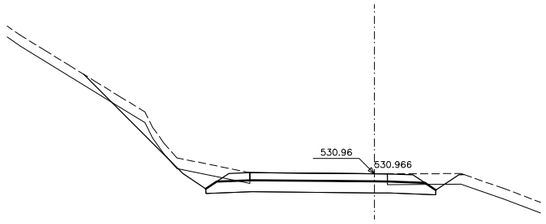

Pk=0+000

S. D TIERRA = 13.61 m2.
S. S SELEC 2 DESM. = 10.94 m2.
S. TERRAPLEN = 1.16 m2.
S. VEGETAL = 11.08 m2.

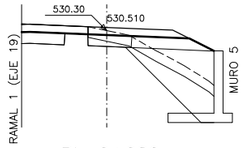

Pk=0+080

S. D TIERRA = 2.99 m2. S. EXCAVA escalón = 8.04 m2.
S. S SELEC 2 TERR. = 3.44 m2. S. TERRAP escalón = 8.04 m2.
S. S SELEC 2 DESM. = 4.23 m2. S. VEGETAL = 5.75 m2.
S. TERRAPLEN = 7.48 m2.

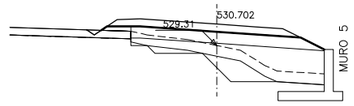

Pk=0+160

S. S SELEC 2 TERR. = 8.95 m2. S. TERRAP escalón = 4.75 m2.
S. S SELEC 2 DESM. = 0.50 m2. S. VEGETAL = 8.82 m2.
S. TERRAPLEN = 15.46 m2.
S. EXCAVA escalón = 4.75 m2.

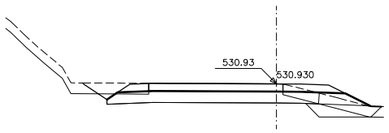

Pk=0+020

S. D TIERRA = 9.03 m2. S. EXCAVA escalón = 1.80 m2.
S. S SELEC 2 TERR. = 1.90 m2. S. TERRAP escalón = 1.80 m2.
S. S SELEC 2 DESM. = 10.22 m2. S. VEGETAL = 7.28 m2.
S. TERRAPLEN = 1.84 m2.

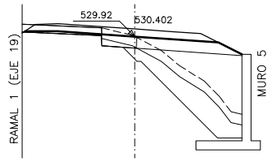

Pk=0+100

S. D TIERRA = 0.63 m2. S. EXCAVA escalón = 10.48 m2.
S. S SELEC 2 TERR. = 4.65 m2. S. TERRAP escalón = 10.48 m2.
S. S SELEC 2 DESM. = 1.71 m2. S. VEGETAL = 6.40 m2.
S. TERRAPLEN = 14.48 m2.

Pk=0+180

S. D TIERRA = 0.00 m2. S. EXCAVA escalón = 0.88 m2.
S. S SELEC 2 TERR. = 9.19 m2. S. TERRAP escalón = 0.88 m2.
S. S SELEC 2 DESM. = 1.00 m2. S. VEGETAL = 8.81 m2.
S. TERRAPLEN = 7.47 m2.

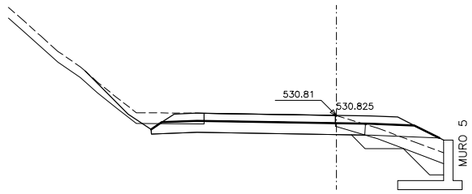

Pk=0+040

S. D TIERRA = 9.20 m2. S. EXCAVA escalón = 3.29 m2.
S. S SELEC 2 TERR. = 3.02 m2. S. TERRAP escalón = 3.29 m2.
S. S SELEC 2 DESM. = 10.32 m2. S. VEGETAL = 10.37 m2.
S. TERRAPLEN = 5.66 m2.

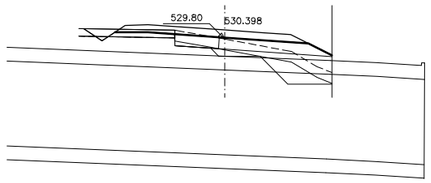

Pk=0+120

S. D TIERRA = 0.56 m2. S. EXCAVA escalón = 4.26 m2.
S. S SELEC 2 TERR. = 5.02 m2S. TERRAP escalón = 4.26 m2.
S. S SELEC 2 DESM. = 2.16 m2. S. VEGETAL = 7.17 m2.
S. TERRAPLEN = 4.47 m2.

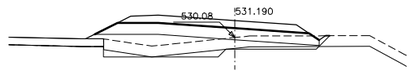

Pk=0+200

S. S SELEC 2 TERR. = 10.30 m2. S. VEGETAL = 10.08 m2.
S. TERRAPLEN = 11.38 m2.
S. EXCAVA escalón = 2.69 m2.
S. TERRAP escalón = 2.70 m2.

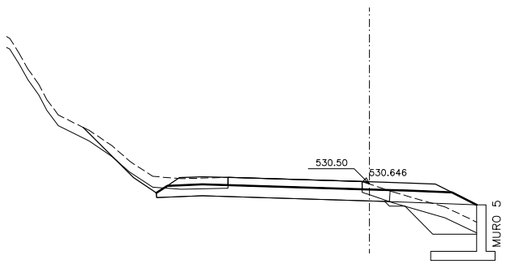

Pk=0+060

S. D TIERRA = 9.92 m2. S. EXCAVA escalón = 3.48 m2.
S. S SELEC 2 TERR. = 3.66 m2. S. TERRAP escalón = 3.48 m2.
S. S SELEC 2 DESM. = 11.26 m2. S. VEGETAL = 11.84 m2.
S. TERRAPLEN = 5.17 m2.

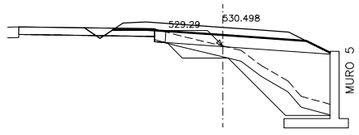

Pk=0+140

S. D TIERRA = 0.09 m2. S. EXCAVA escalón = 6.46 m2.
S. S SELEC 2 TERR. = 7.54 m2. S. TERRAP escalón = 6.46 m2.
S. S SELEC 2 DESM. = 0.55 m2. S. VEGETAL = 8.02 m2.
S. TERRAPLEN = 17.57 m2.

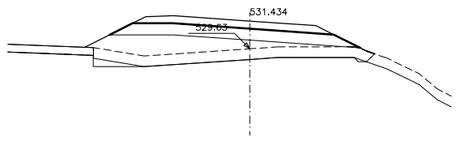

Pk=0+220

S. S SELEC 2 TERR. = 11.06 m2. S. VEGETAL = 12.65 m2.
S. TERRAPLEN = 24.55 m2.
S. EXCAVA escalón = 0.97 m2.
S. TERRAP escalón = 0.98 m2.

RAMAL 2 (eje 18)

GOBIERNO DE ESPAÑA / MINISTERIO DE TRANSPORTES, MOVILIDAD Y AGENDA URBANA	SECRETARÍA DE ESTADO DE TRANSPORTES, MOVILIDAD Y AGENDA URBANA SECRETARÍA GENERAL DE INFRAESTRUCTURAS DIRECCIÓN GENERAL DE CARRETERAS DEMARCACIÓN DE CARRETERAS DEL ESTADO EN CATALUÑA	EL INGENIERO DIRECTOR DEL PROYECTO: D. JUAN ANTONIO ROMERO LACASA	EL INGENIERO AUTOR DEL PROYECTO: D. JUAN JOSÉ GUIJARRO BLASCO	CONSULTOR tecopysa	ESCALAS 1:200 UNE A-1 ORIGINALES 0 2 4 6 8m 1: 200 G R A F I C A S	TITULO DEL PROYECTO: PROYECTO DE TRAZADO VARIANTE DE LA POBLA DE SEGUR. CARRETERA N-260, EJE PIRENAICO P.K. 307.000 AL P.K. 309.700 TRAMO : LA POBLA DE SEGUR	CLAVE T3/23-L-4070	Nº DE PLANO: 2.7.2	DESIGNACIÓN DEL PLANO: **PERFILES TRANSVERSALES RAMALES Y GLORIETA**	FECHA JUNIO 2022 HOJA 7 DE 9

2022/06/14 Z:\DELINEACION\PROYECTOS\Variante de La Pobla Segur\Proyecto trazado CORRECIONES JUNIO 2022\Planos\2.7.2.-PERFILES TRANSVERSALES RAMALES Y GLORIETA.dwg

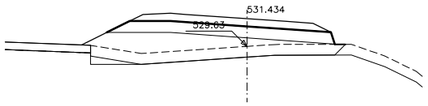

Pk=0+220

S. S SELEC 2 TERR. = 10.50 m2. S. VEGETAL = 11.39 m2.
S. TERRAPLEN = 23.29 m2.
S. EXCAVA escalón = 0.90 m2.
S. TERRAP escalón = 0.90 m2.

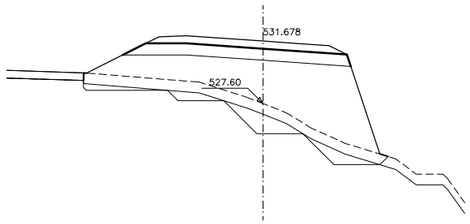

Pk=0+240

S. S SELEC 2 TERR. = 10.50 m2. S. VEGETAL = 13.72 m2.
S. TERRAPLEN = 60.27 m2.
S. EXCAVA escalón = 8.90 m2.
S. TERRAP escalón = 8.90 m2.

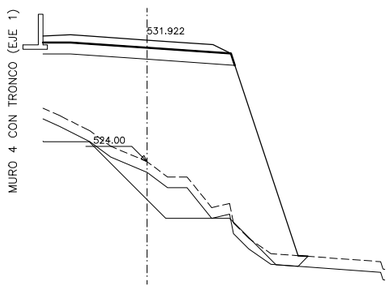

Pk=0+260

S. S SELEC 2 TERR. = 9.29 m2. S. VEGETAL = 10.25 m2.
S. TERRAPLEN = 115.23 m2.
S. EXCAVA escalón = 12.15 m2.
S. TERRAP escalón = 12.15 m2.

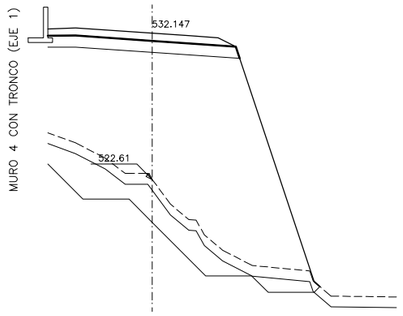

Pk=0+280

S. S SELEC 2 TERR. = 9.29 m2. S. VEGETAL = 12.29 m2.
S. TERRAPLEN = 153.75 m2.
S. EXCAVA escalón = 24.89 m2.
S. TERRAP escalón = 24.89 m2.

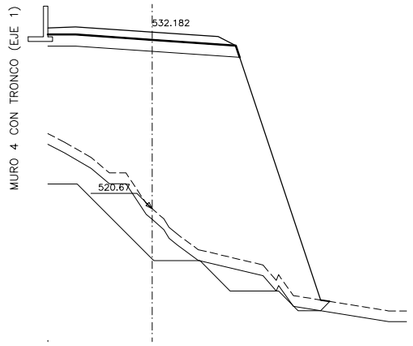

Pk=0+300

S. S SELEC 2 TERR. = 9.29 m2. S. VEGETAL = 12.66 m2.
S. TERRAPLEN = 169.51 m2.
S. EXCAVA escalón = 24.40 m2.
S. TERRAP escalón = 24.40 m2.

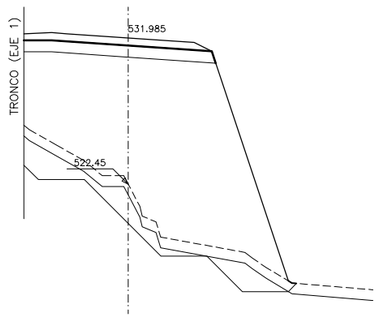

Pk=0+320

S. S SELEC 2 TERR. = 9.29 m2. S. VEGETAL = 12.24 m2.
S. TERRAPLEN = 148.38 m2.
S. EXCAVA escalón = 17.57 m2.
S. TERRAP escalón = 17.57 m2.

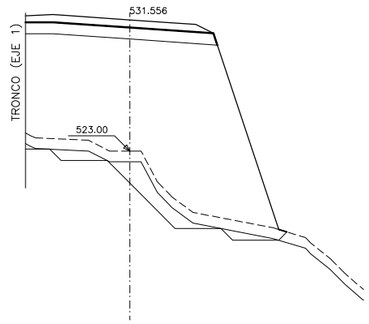

Pk=0+340

S. S SELEC 2 TERR. = 9.29 m2. S. VEGETAL = 11.75 m2.
S. TERRAPLEN = 136.87 m2.
S. EXCAVA escalón = 9.83 m2.
S. TERRAP escalón = 9.83 m2.

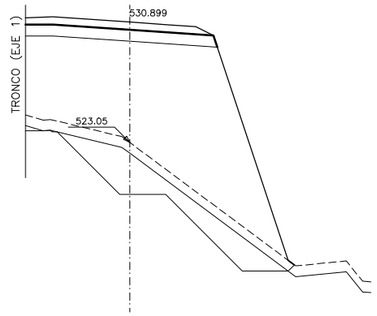

Pk=0+360

S. S SELEC 2 TERR. = 9.29 m2. S. VEGETAL = 12.14 m2.
S. TERRAPLEN = 124.36 m2.
S. EXCAVA escalón = 24.00 m2.
S. TERRAP escalón = 24.00 m2.

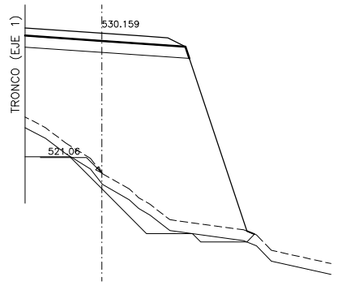

Pk=0+380

S. S SELEC 2 TERR. = 7.94 m2. S. VEGETAL = 10.30 m2.
S. TERRAPLEN = 114.30 m2.
S. EXCAVA escalón = 8.57 m2.
S. TERRAP escalón = 8.57 m2.

RAMAL 2 (eje 18)

GOBIERNO DE ESPAÑA / MINISTERIO DE TRANSPORTES, MOVILIDAD Y AGENDA URBANA	SECRETARÍA DE ESTADO DE TRANSPORTES, MOVILIDAD Y AGENDA URBANA SECRETARÍA GENERAL DE INFRAESTRUCTURAS DIRECCIÓN GENERAL DE CARRETERAS DEMARCACIÓN DE CARRETERAS DEL ESTADO EN CATALUÑA	EL INGENIERO DIRECTOR DEL PROYECTO: D. JUAN ANTONIO ROMERO LACASA	EL INGENIERO AUTOR DEL PROYECTO: D. JUAN JOSÉ GUIJARRO BLASCO	CONSULTOR tecopysa	ESCALAS 1:200 UNE A-1 ORIGINALES 0 2 4 6 8m 1: 200 G R A F I C A S	TITULO DEL PROYECTO: PROYECTO DE TRAZADO VARIANTE DE LA POBLA DE SEGUR. CARRETERA N-260, EJE PIRENAICO P.K. 307.000 AL P.K. 309.700 TRAMO : LA POBLA DE SEGUR	CLAVE T3/23-L-4070	Nº DE PLANO: **2.7.2**	DESIGNACIÓN DEL PLANO: **PERFILES TRANSVERSALES RAMALES Y GLORIETA**	FECHA JUNIO 2022 HOJA **8** DE **9**

2022/06/14 Z:\DELINEACION\PROYECTOS\Variante de La Pobla Segur\Proyecto trazado CORRECIONES JUNIO 2022\Planos\2.7.2.-PERFILES TRANSVERSALES RAMALES Y GLORIETA.dwg

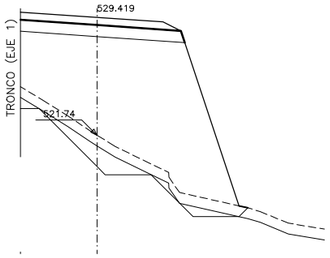

Pk=0+400

S. S SELEC 2 TERR. = 7.94 m2. S. VEGETAL = 10.18 m2.
S. TERRAPLEN = 97.76 m2.
S. EXCAVA escalón = 7.76 m2.
S. TERRAP escalón = 7.76 m2.

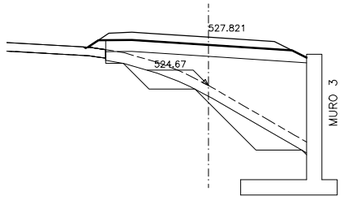

Pk=0+449.264

S. S SELEC 2 TERR. = 9.63 m2. S. TERRAP escalón = 9.23 m2.
S. S SELEC 2 DESM. = 0.47 m2. S. VEGETAL = 9.17 m2.
S. TERRAPLEN = 36.53 m2.
S. EXCAVA escalón = 9.22 m2.

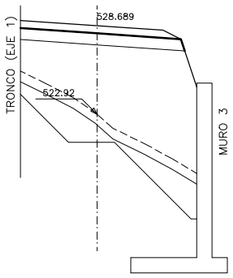

Pk=0+420

S. S SELEC 2 TERR. = 7.94 m2. S. VEGETAL = 8.05 m2.
S. TERRAPLEN = 64.11 m2.
S. EXCAVA escalón = 16.92 m2.
S. TERRAP escalón = 16.92 m2.

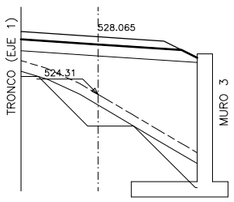

Pk=0+440

S. S SELEC 2 TERR. = 8.40 m2. S. VEGETAL = 8.05 m2.
S. TERRAPLEN = 42.39 m2.
S. EXCAVA escalón = 9.40 m2.
S. TERRAP escalón = 9.40 m2.

RAMAL 2 (eje 18)

2022/06/14 Z:\DELINEACION\PROYECTOS\Variante de La Pobla Segur\Proyecto trazado CORRECIONES JUNIO 2022\Planos\2.7.2.-PERFILES TRANSVERSALES RAMALES Y GLORIETA.dwg

GOBIERNO DE ESPAÑA / MINISTERIO DE TRANSPORTES, MOVILIDAD Y AGENDA URBANA	SECRETARÍA DE ESTADO DE TRANSPORTES, MOVILIDAD Y AGENDA URBANA SECRETARÍA GENERAL DE INFRAESTRUCTURAS DIRECCIÓN GENERAL DE CARRETERAS DEMARCACIÓN DE CARRETERAS DEL ESTADO EN CATALUÑA	EL INGENIERO DIRECTOR DEL PROYECTO: D. JUAN ANTONIO ROMERO LACASA	EL INGENIERO AUTOR DEL PROYECTO: D. JUAN JOSÉ GUIJARRO BLASCO	CONSULTOR tecopysa	ESCALAS 1:200 UNE A-1 ORIGINALES 0 2 4 6 8m 1: 200 G R A F I C A S	TITULO DEL PROYECTO: PROYECTO DE TRAZADO VARIANTE DE LA POBLA DE SEGUR. CARRETERA N-260, EJE PIRENAICO P.K. 307.000 AL P.K. 309.700 TRAMO : LA POBLA DE SEGUR	CLAVE T3/23-L-4070	Nº DE PLANO: 2.7.2	DESIGNACIÓN DEL PLANO: **PERFILES TRANSVERSALES RAMALES Y GLORIETA**	FECHA JUNIO 2022 HOJA 9 DE 9

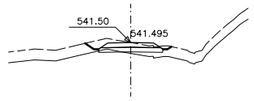

Pk=0+000

S. D TIERRA = 0.19 m2.
S. SUELO Adecuado = 1.25 m2.
S. TERRAPLEN = 0.53 m2.
S. VEGETAL = 3.35 m2.

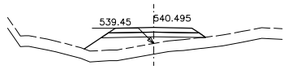

Pk=0+020

S. SUELO Adecuado = 1.92 m2.
S. TERRAPLEN = 9.05 m2.
S. VEGETAL = 5.54 m2.

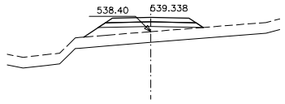

Pk=0+040

S. SUELO Adecuado = 1.92 m2.
S. TERRAPLEN = 7.78 m2.
S. VEGETAL = 5.45 m2.

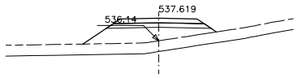

Pk=0+060

S. SUELO Adecuado = 1.92 m2.
S. TERRAPLEN = 12.27 m2.
S. VEGETAL = 6.11 m2.



Pk=0+080

S. SUELO Adecuado = 1.91 m2.
S. TERRAPLEN = 4.54 m2.
S. VEGETAL = 4.69 m2.

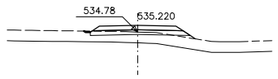

Pk=0+100

S. SUELO Adecuado = 1.88 m2.
S. TERRAPLEN = 3.99 m2.
S. VEGETAL = 4.83 m2.

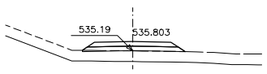

Pk=0+120

S. SUELO Adecuado = 1.91 m2.
S. TERRAPLEN = 4.57 m2.
S. VEGETAL = 4.69 m2.



Pk=0+140

S. SUELO Adecuado = 1.92 m2.
S. TERRAPLEN = 6.50 m2.
S. VEGETAL = 5.14 m2.

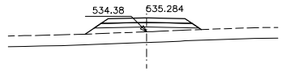

Pk=0+160

S. SUELO Adecuado = 1.92 m2.
S. TERRAPLEN = 7.28 m2.
S. VEGETAL = 5.31 m2.

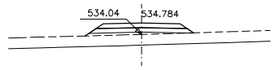

Pk=0+180

S. SUELO Adecuado = 1.92 m2.
S. TERRAPLEN = 5.72 m2.
S. VEGETAL = 4.96 m2.

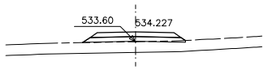

Pk=0+200

S. SUELO Adecuado = 1.91 m2.
S. TERRAPLEN = 4.68 m2.
S. VEGETAL = 4.70 m2.

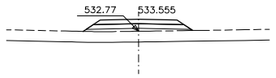

Pk=0+220

S. SUELO Adecuado = 1.92 m2.
S. TERRAPLEN = 6.07 m2.
S. VEGETAL = 5.01 m2.

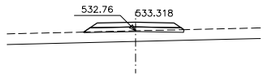

Pk=0+240

S. SUELO Adecuado = 1.89 m2.
S. TERRAPLEN = 4.09 m2.
S. VEGETAL = 4.57 m2.

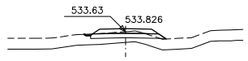

Pk=0+260

S. SUELO Adecuado = 1.40 m2.
S. TERRAPLEN = 2.03 m2.
S. VEGETAL = 3.49 m2.

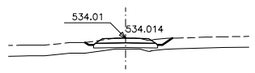

Pk=0+264.717

S. SUELO Adecuado = 1.25 m2.
S. TERRAPLEN = 0.59 m2.
S. VEGETAL = 3.27 m2.

CAMINO 0.0 (M.I. - M.D.) (eje 8)

GOBIERNO DE ESPAÑA	MINISTERIO DE TRANSPORTES, MOVILIDAD Y AGENDA URBANA	SECRETARÍA DE ESTADO DE TRANSPORTES, MOVILIDAD Y AGENDA URBANA SECRETARÍA GENERAL DE INFRAESTRUCTURAS DIRECCIÓN GENERAL DE CARRETERAS DEMARCACIÓN DE CARRETERAS DEL ESTADO EN CATALUÑA	EL INGENIERO DIRECTOR DEL PROYECTO: D. JUAN ANTONIO ROMERO LACASA	EL INGENIERO AUTOR DEL PROYECTO: D. JUAN JOSÉ GUIJARRO BLASCO	CONSULTOR tecopysa	ESCALAS 1:200 UNE A-1 ORIGINALES	0 2 4 6 8m 1: 200 G R A F I C A S	TITULO DEL PROYECTO: PROYECTO DE TRAZADO VARIANTE DE LA POBLA DE SEGUR. CARRETERA N-260, EJE PIRENAICO P.K. 307.000 AL P.K. 309.700 TRAMO : LA POBLA DE SEGUR	CLAVE T3/23-L-4070	Nº DE PLANO: 2.7.3	DESIGNACIÓN DEL PLANO: PERFILES TRANSVERSALES CAMINOS	FECHA JUNIO 2022 HOJA 1 DE 9

2022/06/13 Z:\DELINEACION\PROYECTOS\Variante de La Pobla Segur\Proyecto trazado CORRECIONES JUNIO 2022\Planos\2.7.3.-PERFILES TRANSVERSALES CAMINOS.dwg

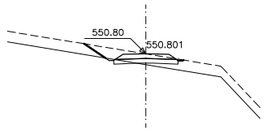

Pk=0+000

S. D TIERRA = 0.29 m2.
S. SUELO Adecuado = 1.25 m2.
S. TERRAPLEN = 0.53 m2.
S. VEGETAL = 3.83 m2.

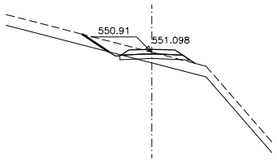

Pk=0+020

S. D TIERRA = 0.25 m2.
S. SUELO Adecuado = 1.30 m2.
S. TERRAPLEN = 1.81 m2.
S. VEGETAL = 4.54 m2.

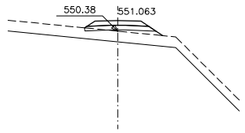

Pk=0+040

S. SUELO Adecuado = 1.32 m2.
S. TERRAPLEN = 3.92 m2.
S. VEGETAL = 3.56 m2.

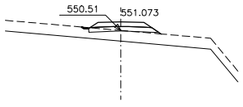

Pk=0+060

S. SUELO Adecuado = 1.30 m2.
S. TERRAPLEN = 3.05 m2.
S. VEGETAL = 3.35 m2.

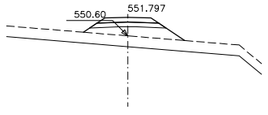

Pk=0+080

S. SUELO Adecuado = 1.35 m2.
S. TERRAPLEN = 7.93 m2.
S. VEGETAL = 4.63 m2.

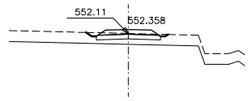

Pk=0+100

S. SUELO Adecuado = 1.25 m2.
S. TERRAPLEN = 1.33 m2.
S. VEGETAL = 3.10 m2.

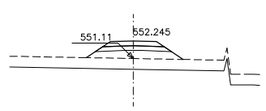

Pk=0+120

S. SUELO Adecuado = 1.35 m2.
S. TERRAPLEN = 7.19 m2.
S. VEGETAL = 4.42 m2.

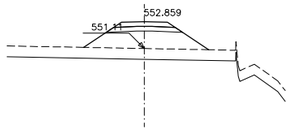

Pk=0+140

S. SUELO Adecuado = 1.35 m2.
S. TERRAPLEN = 12.90 m2.
S. VEGETAL = 5.71 m2.

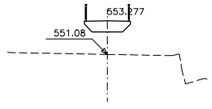

Pk=0+160

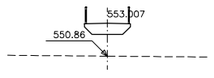

Pk=0+180

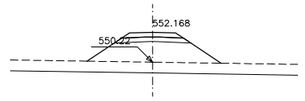

Pk=0+200

S. SUELO Adecuado = 1.35 m2.
S. TERRAPLEN = 14.99 m2.
S. VEGETAL = 6.13 m2.

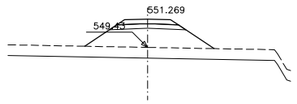

Pk=0+220

S. SUELO Adecuado = 1.35 m2.
S. TERRAPLEN = 13.88 m2.
S. VEGETAL = 5.91 m2.

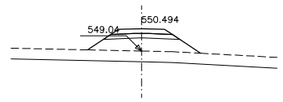

Pk=0+240

S. SUELO Adecuado = 1.35 m2.
S. TERRAPLEN = 10.11 m2.
S. VEGETAL = 5.15 m2.

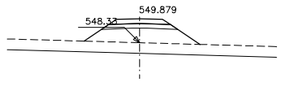

Pk=0+260

S. SUELO Adecuado = 1.35 m2.
S. TERRAPLEN = 10.97 m2.
S. VEGETAL = 5.31 m2.

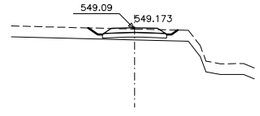

Pk=0+280

S. SUELO Adecuado = 1.25 m2.
S. TERRAPLEN = 0.64 m2.
S. VEGETAL = 3.33 m2.

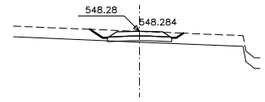

Pk=0+300

S. D TIERRA = 0.02 m2.
S. SUELO Adecuado = 1.25 m2.
S. TERRAPLEN = 0.32 m2.
S. VEGETAL = 3.49 m2.

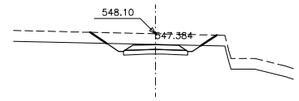

Pk=0+320

S. D TIERRA = 3.32 m2.
S. SUELO Adecuado = 1.25 m2.
S. VEGETAL = 5.04 m2.

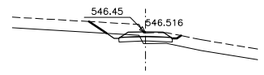

Pk=0+340

S. D TIERRA = 0.81 m2.
S. SUELO Adecuado = 1.04 m2.
S. TERRAPLEN = 0.27 m2.
S. VEGETAL = 3.51 m2.

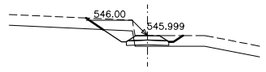

Pk=0+360

S. D TIERRA = 1.13 m2.
S. SUELO Adecuado = 0.83 m2.
S. TERRAPLEN = 0.17 m2.
S. VEGETAL = 3.65 m2.

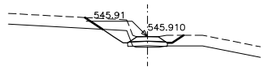

Pk=0+365.008

S. D TIERRA = 0.94 m2.
S. SUELO Adecuado = 0.77 m2.
S. TERRAPLEN = 0.14 m2.
S. VEGETAL = 3.71 m2.

CAMINO PEATONAL A ERMITA DE SANT FRUCTUÓS (eje 26)

2022/06/13 Z:\DELINEACION\PROYECTOS\Variante de La Pobla Segur\Proyecto trazado CORRECIONES JUNIO 2022\Planos\2.7.3.-PERFILES TRANSVERSALES CAMINOS.dwg

GOBIERNO DE ESPAÑA / MINISTERIO DE TRANSPORTES, MOVILIDAD Y AGENDA URBANA	SECRETARÍA DE ESTADO DE TRANSPORTES, MOVILIDAD Y AGENDA URBANA SECRETARÍA GENERAL DE INFRAESTRUCTURAS DIRECCIÓN GENERAL DE CARRETERAS DEMARCACIÓN DE CARRETERAS DEL ESTADO EN CATALUÑA	EL INGENIERO DIRECTOR DEL PROYECTO: D. JUAN ANTONIO ROMERO LACASA	EL INGENIERO AUTOR DEL PROYECTO: D. JUAN JOSÉ GUIJARRO BLASCO	CONSULTOR tecopysa	ESCALAS 1:200 UNE A-1 ORIGINALES	0 2 4 6 8m 1: 200 G R A F I C A S	TITULO DEL PROYECTO: PROYECTO DE TRAZADO VARIANTE DE LA POBLA DE SEGUR. CARRETERA N-260, EJE PIRENAICO P.K. 307.000 AL P.K. 309.700 TRAMO : LA POBLA DE SEGUR	CLAVE T3/23-L-4070	Nº DE PLANO: 2.7.3	DESIGNACIÓN DEL PLANO: PERFILES TRANSVERSALES CAMINOS	FECHA JUNIO 2022 HOJA 2 DE 9

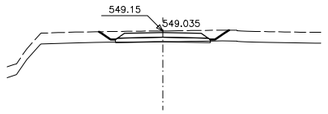

Pk=0+000

S. D TIERRA = 0.27 m2.
S. SUELO Adecuado = 1.85 m2.
S. VEGETAL = 5.16 m2.

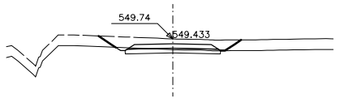

Pk=0+020

S. D TIERRA = 1.68 m2.
S. SUELO Adecuado = 1.85 m2.
S. VEGETAL = 5.75 m2.

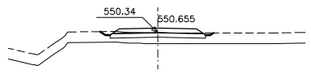

Pk=0+040

S. SUELO Adecuado = 1.86 m2.
S. TERRAPLEN = 2.27 m2.
S. VEGETAL = 4.53 m2.

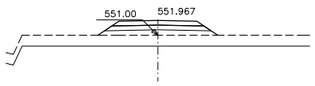

Pk=0+060

S. SUELO Adecuado = 1.94 m2.
S. TERRAPLEN = 7.90 m2.
S. VEGETAL = 5.47 m2.

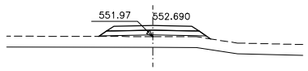

Pk=0+080

S. SUELO Adecuado = 1.94 m2.
S. TERRAPLEN = 5.79 m2.
S. VEGETAL = 5.12 m2.

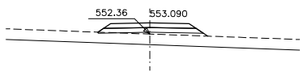

Pk=0+100

S. SUELO Adecuado = 1.95 m2.
S. TERRAPLEN = 5.69 m2.
S. VEGETAL = 5.01 m2.

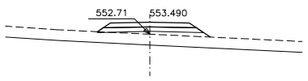

Pk=0+120

S. SUELO Adecuado = 1.96 m2.
S. TERRAPLEN = 6.24 m2.
S. VEGETAL = 5.15 m2.

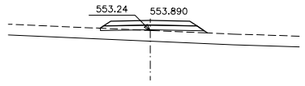

Pk=0+140

S. SUELO Adecuado = 1.94 m2.
S. TERRAPLEN = 5.07 m2.
S. VEGETAL = 4.89 m2.

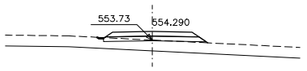

Pk=0+160

S. SUELO Adecuado = 1.94 m2.
S. TERRAPLEN = 4.35 m2.
S. VEGETAL = 4.79 m2.

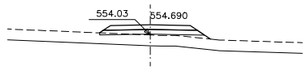

Pk=0+180

S. SUELO Adecuado = 1.96 m2.
S. TERRAPLEN = 5.35 m2.
S. VEGETAL = 5.06 m2.

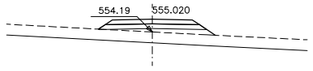

Pk=0+200

S. SUELO Adecuado = 1.98 m2.
S. TERRAPLEN = 6.82 m2.
S. VEGETAL = 5.32 m2.



Pk=0+220

S. SUELO Adecuado = 1.97 m2.
S. TERRAPLEN = 4.87 m2.
S. VEGETAL = 4.89 m2.

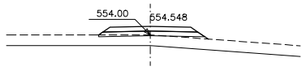

Pk=0+240

S. SUELO Adecuado = 1.99 m2.
S. TERRAPLEN = 4.90 m2.
S. VEGETAL = 5.02 m2.

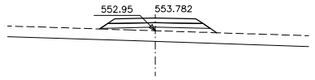

Pk=0+260

S. SUELO Adecuado = 2.00 m2.
S. TERRAPLEN = 6.81 m2.
S. VEGETAL = 5.35 m2.

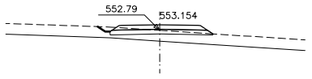

Pk=0+280

S. SUELO Adecuado = 1.97 m2.
S. TERRAPLEN = 2.96 m2.
S. VEGETAL = 4.88 m2.

Pk=0+300

S. SUELO Adecuado = 2.02 m2.
S. TERRAPLEN = 7.28 m2.
S. VEGETAL = 5.39 m2.

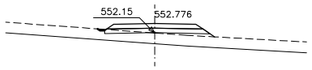

Pk=0+320

S. SUELO Adecuado = 1.99 m2.
S. TERRAPLEN = 5.04 m2.
S. VEGETAL = 5.06 m2.

Pk=0+340

S. SUELO Adecuado = 2.03 m2.
S. TERRAPLEN = 6.91 m2.
S. VEGETAL = 5.42 m2.

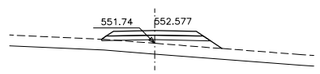

Pk=0+360

S. SUELO Adecuado = 2.03 m2.
S. TERRAPLEN = 7.12 m2.
S. VEGETAL = 5.50 m2.

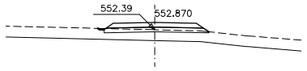

Pk=0+380

S. SUELO Adecuado = 2.01 m2.
S. TERRAPLEN = 3.74 m2.
S. VEGETAL = 4.82 m2.

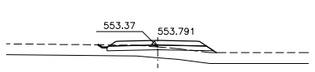

Pk=0+400

S. SUELO Adecuado = 2.02 m2.
S. TERRAPLEN = 3.88 m2.
S. VEGETAL = 5.08 m2.

Pk=0+420

S. D TIERRA = 0.01 m2.
S. SUELO Adecuado = 2.02 m2.
S. TERRAPLEN = 5.75 m2.
S. VEGETAL = 5.89 m2.

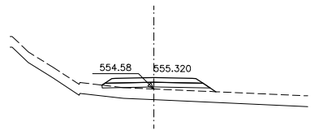

Pk=0+440

S. SUELO Adecuado = 2.04 m2.
S. TERRAPLEN = 5.94 m2.
S. VEGETAL = 5.20 m2.

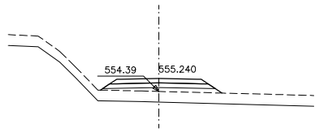

Pk=0+460

S. SUELO Adecuado = 2.07 m2.
S. TERRAPLEN = 7.21 m2.
S. VEGETAL = 5.55 m2.

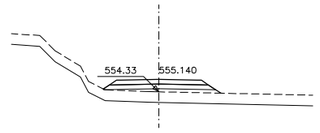

Pk=0+480

S. SUELO Adecuado = 2.08 m2.
S. TERRAPLEN = 6.60 m2.
S. VEGETAL = 5.36 m2.

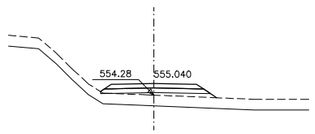

Pk=0+500

S. SUELO Adecuado = 2.07 m2.
S. TERRAPLEN = 6.32 m2.
S. VEGETAL = 5.31 m2.

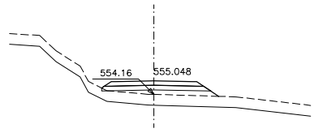

Pk=0+520

S. SUELO Adecuado = 2.06 m2.
S. TERRAPLEN = 7.00 m2.
S. VEGETAL = 5.35 m2.

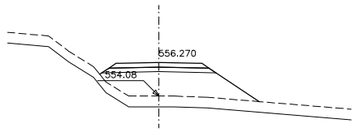

Pk=0+540

S. SUELO Adecuado = 2.10 m2.
S. TERRAPLEN = 20.37 m2.
S. VEGETAL = 7.29 m2.

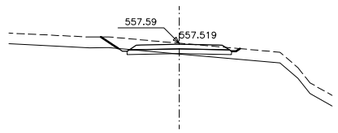

Pk=0+560

S. D TIERRA = 0.60 m2.
S. SUELO Adecuado = 2.03 m2.
S. TERRAPLEN = 0.52 m2.
S. VEGETAL = 5.67 m2.

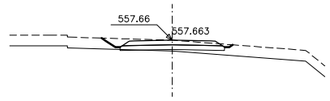

Pk=0+565.325

S. D TIERRA = 0.05 m2.
S. SUELO Adecuado = 2.03 m2.
S. TERRAPLEN = 0.77 m2.
S. VEGETAL = 5.28 m2.

CAMINO 0.2 - 0.7 (M.D.) (eje 5)

2022/06/13 Z:\DELINEACION\PROYECTOS\Variante de La Pobla Segur\Proyecto trazado CORRECIONES JUNIO 2022\Planos\2.7.3.-PERFILES TRANSVERSALES CAMINOS.dwg

GOBIERNO DE ESPAÑA
MINISTERIO DE TRANSPORTES, MOVILIDAD Y AGENDA URBANA

SECRETARÍA DE ESTADO DE TRANSPORTES, MOVILIDAD Y AGENDA URBANA
SECRETARÍA GENERAL DE INFRAESTRUCTURAS
DIRECCIÓN GENERAL DE CARRETERAS
DEMARCACIÓN DE CARRETERAS DEL ESTADO EN CATALUÑA

EL INGENIERO DIRECTOR DEL PROYECTO: D. JUAN ANTONIO ROMERO LACASA
EL INGENIERO AUTOR DEL PROYECTO: D. JUAN JOSÉ GUIJARRO BLASCO
CONSULTOR: tecopysa

ESCALAS: 1:200 — UNE A-1 ORIGINALES — 0 2 4 6 8m — 1: 200 — G R A F I C A S

TITULO DEL PROYECTO:
PROYECTO DE TRAZADO
VARIANTE DE LA POBLA DE SEGUR. CARRETERA N-260,
EJE PIRENAICO P.K. 307.000 AL P.K. 309.700
TRAMO : LA POBLA DE SEGUR

CLAVE: T3/23-L-4070
Nº DE PLANO: 2.7.3
DESIGNACIÓN DEL PLANO: PERFILES TRANSVERSALES CAMINOS
FECHA: JUNIO 2022
HOJA 3 DE 9

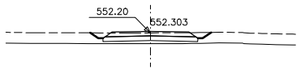

Pk=0+000

S. SUELO Adecuado = 1.85 m2.
S. TERRAPLEN = 1.05 m2.
S. VEGETAL = 4.75 m2.

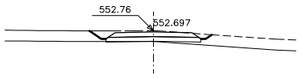

Pk=0+020

S. D TIERRA = 0.02 m2.
S. SUELO Adecuado = 1.85 m2.
S. TERRAPLEN = 0.31 m2.
S. VEGETAL = 4.85 m2.

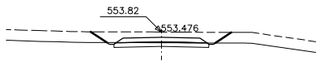

Pk=0+040

S. D TIERRA = 1.76 m2.
S. SUELO Adecuado = 1.85 m2.
S. VEGETAL = 5.69 m2.

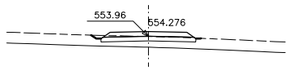

Pk=0+060

S. SUELO Adecuado = 1.85 m2.
S. TERRAPLEN = 2.41 m2.
S. VEGETAL = 4.45 m2.

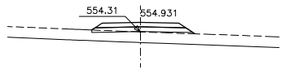

Pk=0+080

S. SUELO Adecuado = 1.90 m2.
S. TERRAPLEN = 4.68 m2.
S. VEGETAL = 4.71 m2.

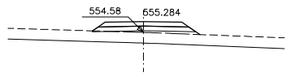

Pk=0+100

S. SUELO Adecuado = 1.91 m2.
S. TERRAPLEN = 5.51 m2.
S. VEGETAL = 4.93 m2.

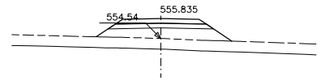

Pk=0+120

S. SUELO Adecuado = 1.92 m2.
S. TERRAPLEN = 11.47 m2.
S. VEGETAL = 6.18 m2.

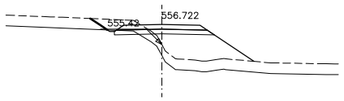

Pk=0+140

S. D TIERRA = 0.38 m2.
S. SUELO Adecuado = 1.88 m2.
S. TERRAPLEN = 12.34 m2.
S. VEGETAL = 7.09 m2.

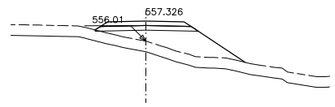

Pk=0+160

S. SUELO Adecuado = 1.91 m2.
S. TERRAPLEN = 14.49 m2.
S. VEGETAL = 6.86 m2.

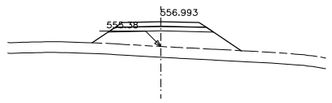

Pk=0+180

S. SUELO Adecuado = 1.92 m2.
S. TERRAPLEN = 14.94 m2.
S. VEGETAL = 6.82 m2.

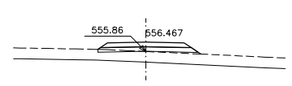

Pk=0+200

S. SUELO Adecuado = 1.89 m2.
S. TERRAPLEN = 4.63 m2.
S. VEGETAL = 4.71 m2.

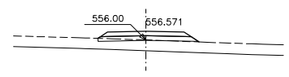

Pk=0+220

S. SUELO Adecuado = 1.89 m2.
S. TERRAPLEN = 4.28 m2.
S. VEGETAL = 4.62 m2.

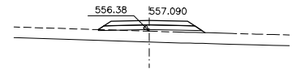

Pk=0+240

S. SUELO Adecuado = 1.91 m2.
S. TERRAPLEN = 5.39 m2.
S. VEGETAL = 4.87 m2.

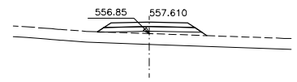

Pk=0+260

S. SUELO Adecuado = 1.92 m2.
S. TERRAPLEN = 5.86 m2.
S. VEGETAL = 5.00 m2.

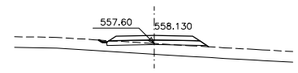

Pk=0+280

S. SUELO Adecuado = 1.88 m2.
S. TERRAPLEN = 4.06 m2.
S. VEGETAL = 4.70 m2.

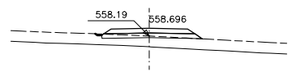

Pk=0+300

S. SUELO Adecuado = 1.88 m2.
S. TERRAPLEN = 3.86 m2.
S. VEGETAL = 4.62 m2.

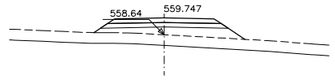

Pk=0+320

S. SUELO Adecuado = 2.37 m2.
S. TERRAPLEN = 11.26 m2.
S. VEGETAL = 6.89 m2.

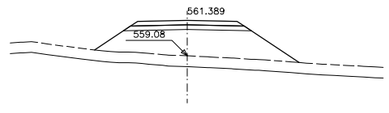

Pk=0+340

S. SUELO Adecuado = 2.37 m2.
S. TERRAPLEN = 27.42 m2.
S. VEGETAL = 9.33 m2.

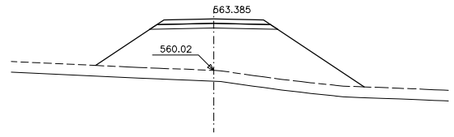

Pk=0+360

S. SUELO Adecuado = 2.37 m2.
S. TERRAPLEN = 49.54 m2.
S. VEGETAL = 12.27 m2.

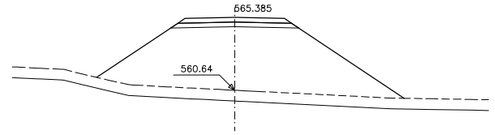

Pk=0+380

S. SUELO Adecuado = 2.37 m2.
S. TERRAPLEN = 72.91 m2.
S. VEGETAL = 14.05 m2.

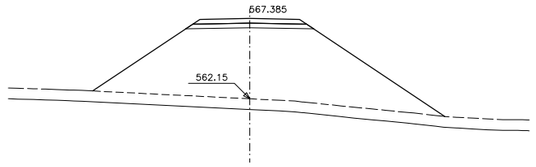

Pk=0+400

S. SUELO Adecuado = 2.37 m2.
S. TERRAPLEN = 88.39 m2.
S. VEGETAL = 16.09 m2.

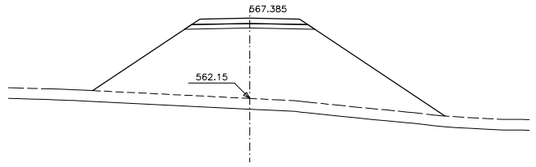

Pk=0+400

S. SUELO Adecuado = 2.41 m2.
S. TERRAPLEN = 87.97 m2.
S. VEGETAL = 16.09 m2.

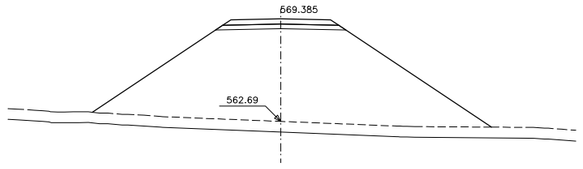

Pk=0+420

S. SUELO Adecuado = 2.41 m2.
S. TERRAPLEN = 122.24 m2.
S. VEGETAL = 18.23 m2.

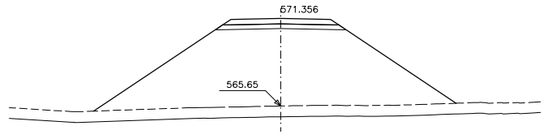

Pk=0+440

S. SUELO Adecuado = 2.41 m2.
S. TERRAPLEN = 97.25 m2.
S. VEGETAL = 16.56 m2.

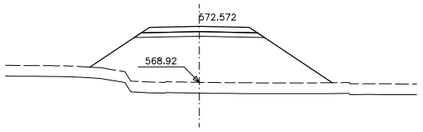

Pk=0+460

S. SUELO Adecuado = 2.41 m2.
S. TERRAPLEN = 46.31 m2.
S. VEGETAL = 11.07 m2.

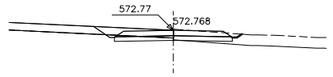

Pk=0+467.922

S. D TIERRA = 1.15 m2.
S. SUELO Adecuado = 2.31 m2.
S. TERRAPLEN = 0.31 m2.
S. VEGETAL = 2.80 m2.

CAMINO 0.1 - 0.6 (M.I.) (eje 10)

GOBIERNO DE ESPAÑA / MINISTERIO DE TRANSPORTES, MOVILIDAD Y AGENDA URBANA	SECRETARÍA DE ESTADO DE TRANSPORTES, MOVILIDAD Y AGENDA URBANA SECRETARÍA GENERAL DE INFRAESTRUCTURAS DIRECCIÓN GENERAL DE CARRETERAS DEMARCACIÓN DE CARRETERAS DEL ESTADO EN CATALUÑA	EL INGENIERO DIRECTOR DEL PROYECTO: D. JUAN ANTONIO ROMERO LACASA	EL INGENIERO AUTOR DEL PROYECTO: D. JUAN JOSÉ GUIJARRO BLASCO	CONSULTOR tecopysa	ESCALAS 1:200 UNE A-1 ORIGINALES 0 2 4 6 8m 1: 200 G R A F I C A S	TITULO DEL PROYECTO: PROYECTO DE TRAZADO VARIANTE DE LA POBLA DE SEGUR. CARRETERA N-260, EJE PIRENAICO P.K. 307.000 AL P.K. 309.700 TRAMO : LA POBLA DE SEGUR	CLAVE T3/23-L-4070	Nº DE PLANO: **2.7.3**	DESIGNACIÓN DEL PLANO: **PERFILES TRANSVERSALES CAMINOS**	FECHA JUNIO 2022 HOJA **4** DE **9**

2022/06/13 Z:\DELINEACION\PROYECTOS\Variante de La Pobla Segur\Proyecto trazado CORRECIONES JUNIO 2022\Planos\2.7.3.-PERFILES TRANSVERSALES CAMINOS.dwg

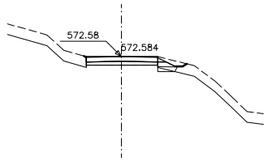

Pk=0+000

S. SUELO Adecuado = 0.26 m2. S. VEGETAL = 1.20 m2.
S. TERRAPLEN = 0.21 m2.
S. EXCAVA escalón = 0.16 m2.
S. TERRAP escalón = 0.16 m2.

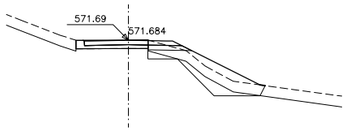

Pk=0+020

S. SUELO Adecuado = 0.76 m2. S. VEGETAL = 5.23 m2.
S. TERRAPLEN = 6.55 m2.
S. EXCAVA escalón = 2.68 m2.
S. TERRAP escalón = 2.68 m2.

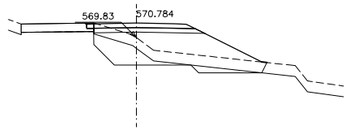

Pk=0+040

S. SUELO Adecuado = 2.08 m2. S. VEGETAL = 7.79 m2.
S. TERRAPLEN = 15.20 m2.
S. EXCAVA escalón = 5.70 m2.
S. TERRAP escalón = 5.70 m2.

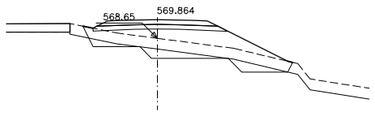

Pk=0+060

S. SUELO Adecuado = 2.53 m2. S. VEGETAL = 9.33 m2.
S. TERRAPLEN = 16.33 m2.
S. EXCAVA escalón = 4.05 m2.
S. TERRAP escalón = 4.05 m2.

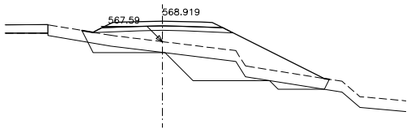

Pk=0+080

S. SUELO Adecuado = 2.56 m2. S. VEGETAL = 11.05 m2.
S. TERRAPLEN = 22.74 m2.
S. EXCAVA escalón = 8.43 m2.
S. TERRAP escalón = 8.43 m2.

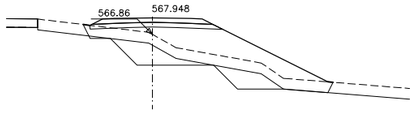

Pk=0+100

S. SUELO Adecuado = 2.50 m2. S. VEGETAL = 11.16 m2.
S. TERRAPLEN = 24.24 m2.
S. EXCAVA escalón = 8.28 m2.
S. TERRAP escalón = 8.28 m2.

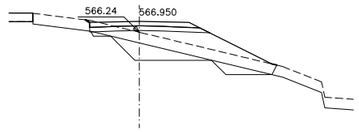

Pk=0+120

S. D TIERRA = 0.01 m2. S. TERRAP escalón = 5.53 m2.
S. SUELO Adecuado = 2.25 m2. S. VEGETAL = 8.46 m2.
S. TERRAPLEN = 12.28 m2.
S. EXCAVA escalón = 5.53 m2.

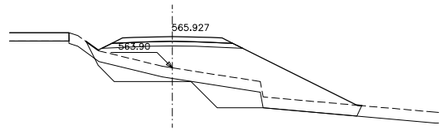

Pk=0+140

S. SUELO Adecuado = 2.56 m2. S. VEGETAL = 12.28 m2.
S. TERRAPLEN = 34.28 m2.
S. EXCAVA escalón = 7.86 m2.
S. TERRAP escalón = 7.86 m2.

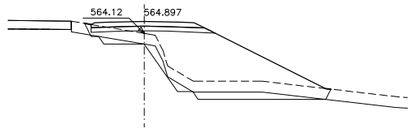

Pk=0+160

S. SUELO Adecuado = 2.32 m2. S. VEGETAL = 11.00 m2.
S. TERRAPLEN = 31.20 m2.
S. EXCAVA escalón = 5.08 m2.
S. TERRAP escalón = 5.08 m2.

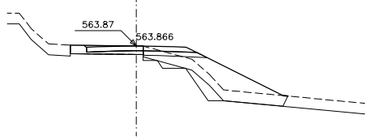

Pk=0+180

S. SUELO Adecuado = 1.15 m2. S. VEGETAL = 6.49 m2.
S. TERRAPLEN = 10.73 m2.
S. EXCAVA escalón = 1.97 m2.
S. TERRAP escalón = 1.97 m2.

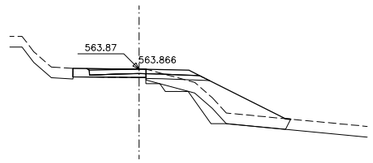

Pk=0+180

S. SUELO Adecuado = 1.15 m2. S. VEGETAL = 6.49 m2.
S. TERRAPLEN = 10.73 m2.
S. EXCAVA escalón = 1.97 m2.
S. TERRAP escalón = 1.97 m2.

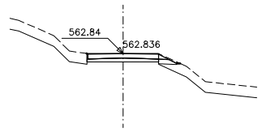

Pk=0+200

S. SUELO Adecuado = 0.30 m2.
S. TERRAPLEN = 0.34 m2.
S. VEGETAL = 0.84 m2.

REPOSICIÓN CARRETERA L-522 (eje 6)

GOBIERNO DE ESPAÑA / MINISTERIO DE TRANSPORTES, MOVILIDAD Y AGENDA URBANA	SECRETARÍA DE ESTADO DE TRANSPORTES, MOVILIDAD Y AGENDA URBANA SECRETARÍA GENERAL DE INFRAESTRUCTURAS DIRECCIÓN GENERAL DE CARRETERAS DEMARCACIÓN DE CARRETERAS DEL ESTADO EN CATALUÑA	EL INGENIERO DIRECTOR DEL PROYECTO: D. JUAN ANTONIO ROMERO LACASA	EL INGENIERO AUTOR DEL PROYECTO: D. JUAN JOSÉ GUIJARRO BLASCO	CONSULTOR tecopysa	ESCALAS 1:200 UNE A-1 ORIGINALES	0 2 4 6 8m 1: 200 G R A F I C A S	TITULO DEL PROYECTO: PROYECTO DE TRAZADO VARIANTE DE LA POBLA DE SEGUR. CARRETERA N-260, EJE PIRENAICO P.K. 307.000 AL P.K. 309.700 TRAMO : LA POBLA DE SEGUR	CLAVE T3/23-L-4070	Nº DE PLANO: **2.7.3**	DESIGNACIÓN DEL PLANO: **PERFILES TRANSVERSALES CAMINOS**	FECHA JUNIO 2022 HOJA **5** DE **9**

2022/06/13 Z:\DELINEACION\PROYECTOS\Variante de La Pobla Segur\Proyecto trazado CORRECIONES JUNIO 2022\Planos\2.7.3.-PERFILES TRANSVERSALES CAMINOS.dwg

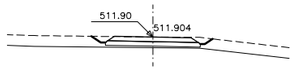

Pk=0+000

S. SUELO Adecuado = 1.84 m2.
S. TERRAPLEN = 0.60 m2.
S. VEGETAL = 4.79 m2.

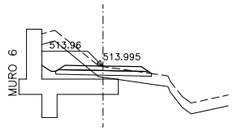

Pk=0+120

S. D TIERRA = 4.41 m2.
S. SUELO Adecuado = 1.85 m2.
S. TERRAPLEN = 1.09 m2.
S. VEGETAL = 5.01 m2.

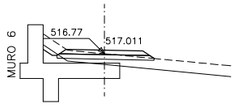

Pk=0+240

S. D TIERRA = 0.31 m2.
S. SUELO Adecuado = 1.87 m2.
S. TERRAPLEN = 2.12 m2.
S. VEGETAL = 5.08 m2.

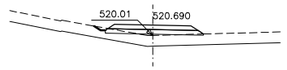

Pk=0+360

S. SUELO Adecuado = 1.87 m2.
S. TERRAPLEN = 4.19 m2.
S. VEGETAL = 4.58 m2.

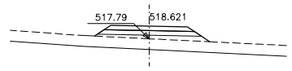

Pk=0+480

S. SUELO Adecuado = 1.90 m2.
S. TERRAPLEN = 6.92 m2.
S. VEGETAL = 5.26 m2.

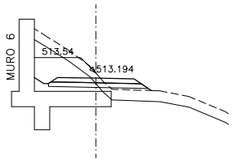

Pk=0+020

S. D TIERRA = 6.82 m2.
S. SUELO Adecuado = 1.88 m2.
S. TERRAPLEN = 2.45 m2.
S. VEGETAL = 5.35 m2.

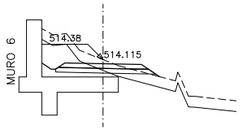

Pk=0+140

S. D TIERRA = 4.51 m2.
S. SUELO Adecuado = 1.88 m2.
S. TERRAPLEN = 1.48 m2.
S. VEGETAL = 5.38 m2.

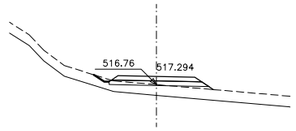

Pk=0+260

S. SUELO Adecuado = 1.88 m2.
S. TERRAPLEN = 4.45 m2.
S. VEGETAL = 4.91 m2.

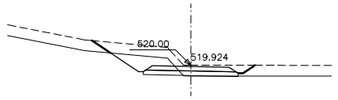

Pk=0+380

S. D TIERRA = 3.69 m2.
S. SUELO Adecuado = 1.84 m2.
S. TERRAPLEN = 0.03 m2.
S. VEGETAL = 6.62 m2.

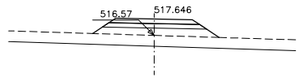

Pk=0+500

S. SUELO Adecuado = 1.90 m2.
S. TERRAPLEN = 9.33 m2.
S. VEGETAL = 5.76 m2.

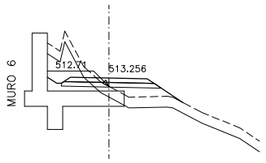

Pk=0+040

S. D TIERRA = 4.31 m2.
S. SUELO Adecuado = 1.88 m2.
S. TERRAPLEN = 5.60 m2.
S. VEGETAL = 6.17 m2.

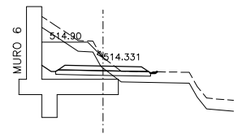

Pk=0+160

S. D TIERRA = 7.41 m2.
S. SUELO Adecuado = 1.84 m2.
S. TERRAPLEN = 0.89 m2.
S. VEGETAL = 5.00 m2.

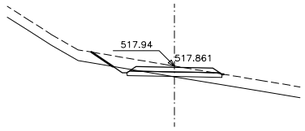

Pk=0+280

S. D TIERRA = 0.82 m2.
S. SUELO Adecuado = 1.84 m2.
S. TERRAPLEN = 0.77 m2.
S. VEGETAL = 5.47 m2.

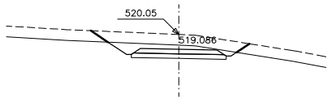

Pk=0+400

S. D TIERRA = 5.94 m2.
S. SUELO Adecuado = 1.84 m2.
S. VEGETAL = 6.55 m2.

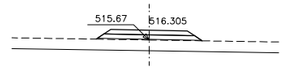

Pk=0+520

S. SUELO Adecuado = 1.90 m2.
S. TERRAPLEN = 5.11 m2.
S. VEGETAL = 4.84 m2.

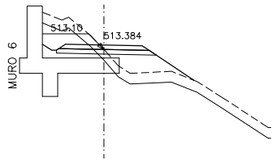

Pk=0+060

S. D TIERRA = 4.23 m2.
S. SUELO Adecuado = 1.88 m2.
S. TERRAPLEN = 8.16 m2.
S. VEGETAL = 6.92 m2.

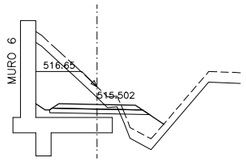

Pk=0+180

S. D TIERRA = 12.01 m2.
S. SUELO Adecuado = 1.88 m2.
S. TERRAPLEN = 4.31 m2.
S. VEGETAL = 5.84 m2.

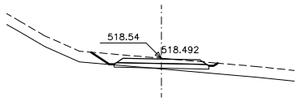

Pk=0+300

S. D TIERRA = 0.17 m2.
S. SUELO Adecuado = 1.84 m2.
S. TERRAPLEN = 0.52 m2.
S. VEGETAL = 5.04 m2.

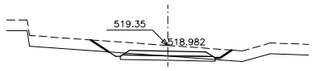

Pk=0+420

S. D TIERRA = 1.80 m2.
S. SUELO Adecuado = 1.84 m2.
S. VEGETAL = 5.67 m2.

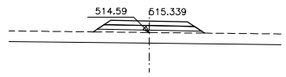

Pk=0+540

S. SUELO Adecuado = 1.91 m2.
S. TERRAPLEN = 6.15 m2.
S. VEGETAL = 5.08 m2.

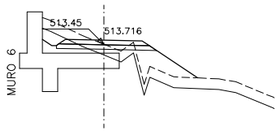

Pk=0+080

S. D TIERRA = 1.72 m2.
S. SUELO Adecuado = 1.88 m2.
S. TERRAPLEN = 7.84 m2.
S. VEGETAL = 7.08 m2.

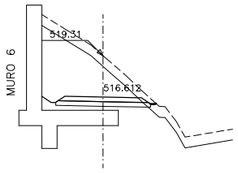

Pk=0+200

S. D TIERRA = 19.50 m2.
S. SUELO Adecuado = 1.84 m2.
S. TERRAPLEN = 0.01 m2.
S. VEGETAL = 5.03 m2.

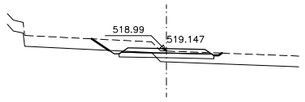

Pk=0+320

S. D TIERRA = 0.89 m2.
S. SUELO Adecuado = 1.84 m2.
S. TERRAPLEN = 1.03 m2.
S. VEGETAL = 5.25 m2.

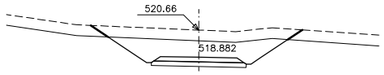

Pk=0+440

S. D TIERRA = 15.28 m2.
S. SUELO Adecuado = 1.84 m2.
S. VEGETAL = 8.94 m2.

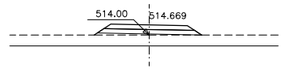

Pk=0+560

S. SUELO Adecuado = 1.90 m2.
S. TERRAPLEN = 5.38 m2.
S. VEGETAL = 4.90 m2.

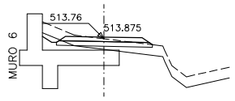

Pk=0+100

S. D TIERRA = 0.54 m2.
S. SUELO Adecuado = 1.86 m2.
S. TERRAPLEN = 1.41 m2.
S. VEGETAL = 5.02 m2.

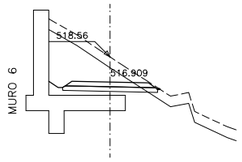

Pk=0+220

S. D TIERRA = 12.78 m2.
S. SUELO Adecuado = 1.84 m2.
S. TERRAPLEN = 0.13 m2.
S. VEGETAL = 4.98 m2.

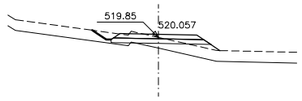

Pk=0+340

S. D TIERRA = 0.01 m2.
S. SUELO Adecuado = 1.88 m2.
S. TERRAPLEN = 3.16 m2.
S. VEGETAL = 5.35 m2.

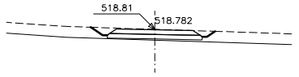

Pk=0+460

S. SUELO Adecuado = 1.84 m2.
S. TERRAPLEN = 0.44 m2.
S. VEGETAL = 4.88 m2.



Pk=0+580

S. SUELO Adecuado = 1.85 m2.
S. TERRAPLEN = 2.61 m2.
S. VEGETAL = 4.36 m2.

CAMINO 1.4 - 2.0 (M.D.) (eje 22)

GOBIERNO DE ESPAÑA / MINISTERIO DE TRANSPORTES, MOVILIDAD Y AGENDA URBANA	SECRETARÍA DE ESTADO DE TRANSPORTES, MOVILIDAD Y AGENDA URBANA SECRETARÍA GENERAL DE INFRAESTRUCTURAS DIRECCIÓN GENERAL DE CARRETERAS DEMARCACIÓN DE CARRETERAS DEL ESTADO EN CATALUÑA	EL INGENIERO DIRECTOR DEL PROYECTO: D. JUAN ANTONIO ROMERO LACASA	EL INGENIERO AUTOR DEL PROYECTO: D. JUAN JOSÉ GUIJARRO BLASCO	CONSULTOR tecopysa	ESCALAS 1:200 UNE A-1 ORIGINALES 0 2 4 6 8m 1: 200 G R A F I C A S	TITULO DEL PROYECTO: PROYECTO DE TRAZADO VARIANTE DE LA POBLA DE SEGUR. CARRETERA N-260, EJE PIRENAICO P.K. 307.000 AL P.K. 309.700 TRAMO : LA POBLA DE SEGUR	CLAVE T3/23-L-4070	Nº DE PLANO: **2.7.3**	DESIGNACIÓN DEL PLANO: **PERFILES TRANSVERSALES CAMINOS**	FECHA JUNIO 2022 HOJA **6** DE **9**

2022/06/13 Z:\DELINEACION\PROYECTOS\Variante de La Pobla Segur\Proyecto trazado CORRECIONES JUNIO 2022\Planos\2.7.3.-PERFILES TRANSVERSALES CAMINOS.dwg

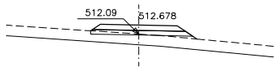

Pk=0+600

S. SUELO Adecuado = 1.92 m2.
S. TERRAPLEN = 4.58 m2.
S. VEGETAL = 4.85 m2.

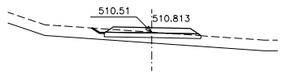

Pk=0+620

S. SUELO Adecuado = 1.88 m2.
S. TERRAPLEN = 2.23 m2.
S. VEGETAL = 4.57 m2.

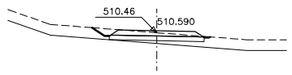

Pk=0+640

S. SUELO Adecuado = 1.85 m2.
S. TERRAPLEN = 1.13 m2.
S. VEGETAL = 4.70 m2.

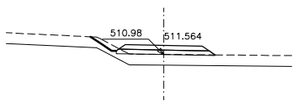

Pk=0+660

S. SUELO Adecuado = 1.88 m2.
S. TERRAPLEN = 4.23 m2.
S. VEGETAL = 4.97 m2.

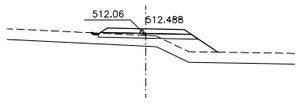

Pk=0+680

S. SUELO Adecuado = 1.88 m2.
S. TERRAPLEN = 6.45 m2.
S. VEGETAL = 5.49 m2.

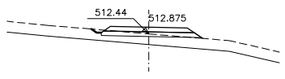

Pk=0+700

S. SUELO Adecuado = 1.88 m2.
S. TERRAPLEN = 3.61 m2.
S. VEGETAL = 4.72 m2.

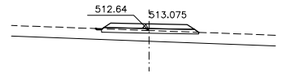

Pk=0+720

S. SUELO Adecuado = 1.87 m2.
S. TERRAPLEN = 3.38 m2.
S. VEGETAL = 4.46 m2.

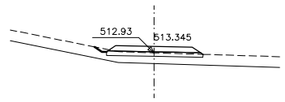

Pk=0+740

S. SUELO Adecuado = 1.88 m2.
S. TERRAPLEN = 2.90 m2.
S. VEGETAL = 4.52 m2.

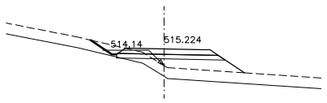

Pk=0+760

S. D TIERRA = 0.01 m2.
S. SUELO Adecuado = 2.06 m2.
S. TERRAPLEN = 7.95 m2.
S. VEGETAL = 6.43 m2.

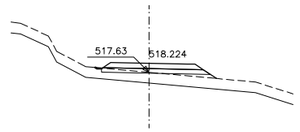

Pk=0+780

S. SUELO Adecuado = 2.06 m2.
S. TERRAPLEN = 5.14 m2.
S. VEGETAL = 5.27 m2.

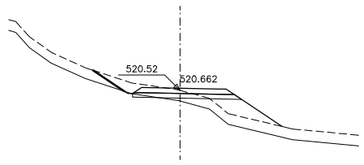

Pk=0+800

S. D TIERRA = 0.21 m2.
S. SUELO Adecuado = 2.06 m2.
S. TERRAPLEN = 7.23 m2.
S. VEGETAL = 7.91 m2.

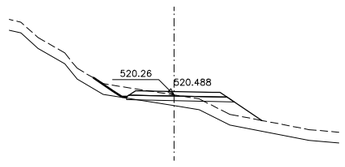

Pk=0+820

S. D TIERRA = 0.04 m2.
S. SUELO Adecuado = 2.03 m2.
S. TERRAPLEN = 5.68 m2.
S. VEGETAL = 6.84 m2.



Pk=0+832.977

S. D TIERRA = 1.70 m2.
S. SUELO Adecuado = 2.02 m2.
S. TERRAPLEN = 1.62 m2.
S. VEGETAL = 10.56 m2.

CAMINO 1.4 - 2.0 (M.D.) (eje 22)

2022/06/13 Z:\DELINEACION\PROYECTOS\Variante de La Pobla Segur\Proyecto trazado CORRECIONES JUNIO 2022\Planos\2.7.3.-PERFILES TRANSVERSALES CAMINOS.dwg

GOBIERNO DE ESPAÑA / MINISTERIO DE TRANSPORTES, MOVILIDAD Y AGENDA URBANA	SECRETARÍA DE ESTADO DE TRANSPORTES, MOVILIDAD Y AGENDA URBANA SECRETARÍA GENERAL DE INFRAESTRUCTURAS DIRECCIÓN GENERAL DE CARRETERAS DEMARCACIÓN DE CARRETERAS DEL ESTADO EN CATALUÑA	EL INGENIERO DIRECTOR DEL PROYECTO: D. JUAN ANTONIO ROMERO LACASA	EL INGENIERO AUTOR DEL PROYECTO: D. JUAN JOSÉ GUIJARRO BLASCO	CONSULTOR tecopysa	ESCALAS 1:200 UNE A-1 ORIGINALES 0 2 4 6 8m 1: 200 G R A F I C A S	TITULO DEL PROYECTO: PROYECTO DE TRAZADO VARIANTE DE LA POBLA DE SEGUR. CARRETERA N-260, EJE PIRENAICO P.K. 307.000 AL P.K. 309.700 TRAMO : LA POBLA DE SEGUR	CLAVE T3/23-L-4070	Nº DE PLANO: **2.7.3**	DESIGNACIÓN DEL PLANO: **PERFILES TRANSVERSALES CAMINOS**	FECHA JUNIO 2022 HOJA **7** DE **9**

Pk=0+000

S. SUELO Adecuado = 2.00 m2.
S. TERRAPLEN = 6.79 m2.
S. VEGETAL = 5.30 m2.

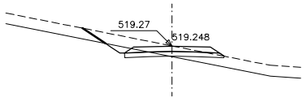

Pk=0+010

S. D TIERRA = 1.31 m2.
S. SUELO Adecuado = 1.92 m2.
S. TERRAPLEN = 1.10 m2.
S. VEGETAL = 5.95 m2.

Pk=0+020

S. SUELO Adecuado = 1.87 m2.
S. TERRAPLEN = 2.77 m2.
S. VEGETAL = 4.41 m2.

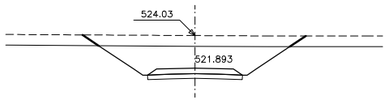

Pk=0+030

S. D TIERRA = 19.63 m2.
S. SUELO Adecuado = 1.86 m2.
S. VEGETAL = 9.46 m2.

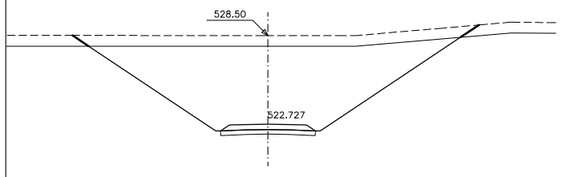

Pk=0+039

S. D TIERRA = 86.62 m2.
S. SUELO Adecuado = 1.86 m2.
S. VEGETAL = 17.78 m2.

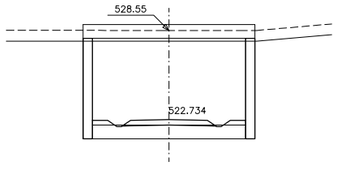

Pk=0+39.100

S. D TIERRA = 61.94 m2.
S. VEGETAL = 7.85 m2.

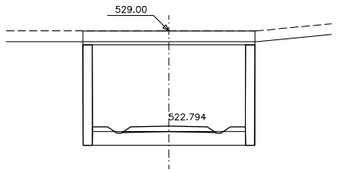

Pk=0+040

S. D TIERRA = 66.29 m2.
S. VEGETAL = 7.85 m2.

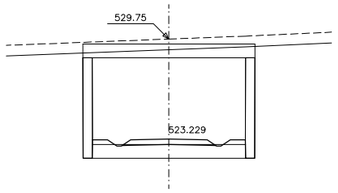

Pk=0+050

S. D TIERRA = 69.82 m2.
S. VEGETAL = 7.85 m2.

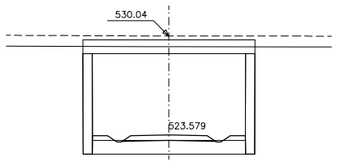

Pk=0+060

S. D TIERRA = 69.15 m2.
S. VEGETAL = 7.85 m2.

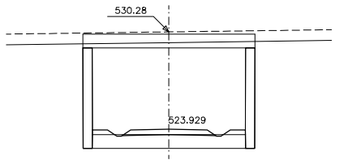

Pk=0+070

S. D TIERRA = 67.90 m2.
S. VEGETAL = 7.85 m2.

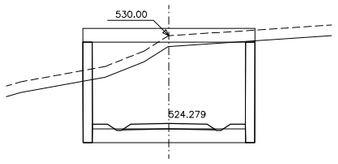

Pk=0+080

S. D TIERRA = 54.23 m2.
S. TERRAPLEN = 0.00 m2.
S. VEGETAL = 7.85 m2.

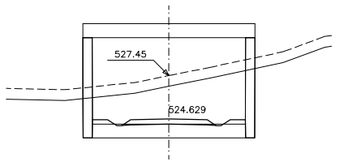

Pk=0+090

S. D TIERRA = 28.90 m2.
S. TERRAPLEN = 0.02 m2.
S. VEGETAL = 7.85 m2.

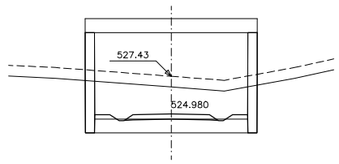

Pk=0+100

S. D TIERRA = 24.73 m2.
S. TERRAPLEN = 0.02 m2.
S. VEGETAL = 7.85 m2.

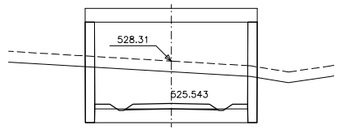

Pk=0+110

S. D TIERRA = 27.71 m2.
S. TERRAPLEN = 0.02 m2.
S. VEGETAL = 7.85 m2.

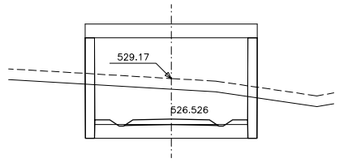

Pk=0+120

S. D TIERRA = 26.04 m2.
S. TERRAPLEN = 0.02 m2.
S. VEGETAL = 7.85 m2.

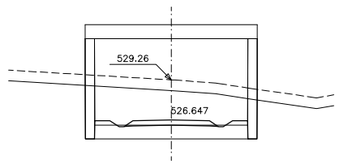

Pk=0+121

S. D TIERRA = 25.46 m2.
S. TERRAPLEN = 0.02 m2.
S. VEGETAL = 7.85 m2.

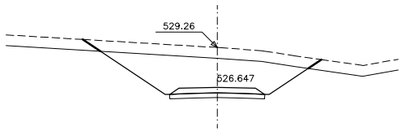

Pk=0+121

S. D TIERRA = 25.47 m2.
S. SUELO Adecuado = 1.86 m2.
S. VEGETAL = 10.20 m2.

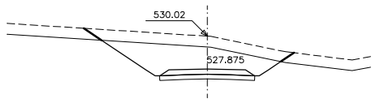

Pk=0+130

S. D TIERRA = 18.18 m2.
S. SUELO Adecuado = 1.86 m2.
S. VEGETAL = 8.89 m2.

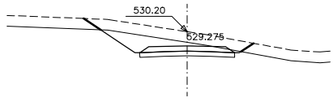

Pk=0+140

S. D TIERRA = 7.42 m2.
S. SUELO Adecuado = 1.86 m2.
S. VEGETAL = 7.08 m2.

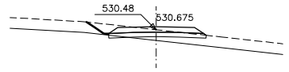

Pk=0+150

S. D TIERRA = 0.12 m2.
S. SUELO Adecuado = 1.90 m2.
S. TERRAPLEN = 1.49 m2.
S. VEGETAL = 5.00 m2.

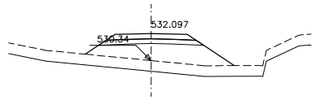

Pk=0+160

S. SUELO Adecuado = 1.91 m2.
S. TERRAPLEN = 15.72 m2.
S. VEGETAL = 6.80 m2.

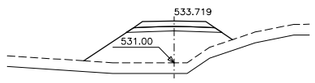

Pk=0+170

S. SUELO Adecuado = 1.73 m2.
S. TERRAPLEN = 20.80 m2.
S. VEGETAL = 6.80 m2.

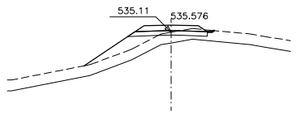

Pk=0+180

S. SUELO Adecuado = 1.49 m2.
S. TERRAPLEN = 7.00 m2.
S. VEGETAL = 5.68 m2.

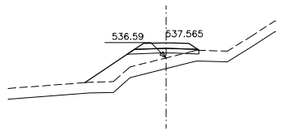

Pk=0+190

S. SUELO Adecuado = 1.33 m2.
S. TERRAPLEN = 8.87 m2.
S. VEGETAL = 5.22 m2.

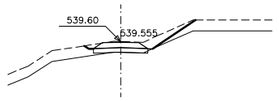

Pk=0+200

S. D TIERRA = 0.03 m2.
S. SUELO Adecuado = 1.07 m2.
S. TERRAPLEN = 0.10 m2.
S. VEGETAL = 3.89 m2.

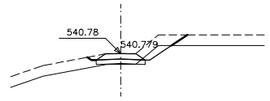

Pk=0+206.151

S. D TIERRA = 0.79 m2.
S. SUELO Adecuado = 0.96 m2.
S. TERRAPLEN = 0.10 m2.
S. VEGETAL = 3.92 m2.

PASO INFERIOR Nº 1.5 (eje 23)

2022/06/13 Z:\DELINEACION\PROYECTOS\Variante de La Pobla Segur\Proyecto trazado CORRECIONES JUNIO 2022\Planos\2.7.3.-PERFILES TRANSVERSALES CAMINOS.dwg

GOBIERNO DE ESPAÑA — MINISTERIO DE TRANSPORTES, MOVILIDAD Y AGENDA URBANA	SECRETARÍA DE ESTADO DE TRANSPORTES, MOVILIDAD Y AGENDA URBANA SECRETARÍA GENERAL DE INFRAESTRUCTURAS DIRECCIÓN GENERAL DE CARRETERAS DEMARCACIÓN DE CARRETERAS DEL ESTADO EN CATALUÑA	EL INGENIERO DIRECTOR DEL PROYECTO: D. JUAN ANTONIO ROMERO LACASA	EL INGENIERO AUTOR DEL PROYECTO: D. JUAN JOSÉ GUIJARRO BLASCO	CONSULTOR tecopysa	ESCALAS 1:200 UNE A-1 ORIGINALES 0 2 4 6 8m 1: 200 G R A F I C A S	TITULO DEL PROYECTO: PROYECTO DE TRAZADO VARIANTE DE LA POBLA DE SEGUR. CARRETERA N-260, EJE PIRENAICO P.K. 307.000 AL P.K. 309.700 TRAMO : LA POBLA DE SEGUR	CLAVE T3/23-L-4070	Nº DE PLANO: 2.7.3	DESIGNACIÓN DEL PLANO: **PERFILES TRANSVERSALES CAMINOS**	FECHA JUNIO 2022 HOJA 8 DE 9

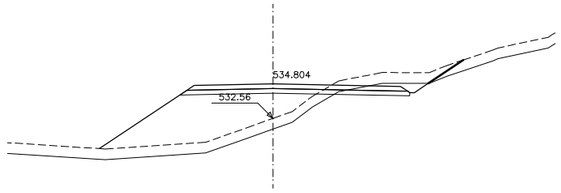

Pk=0+000

S. D TIERRA = 3.28 m2.
S. SUELO Adecuado = 4.42 m2.
S. TERRAPLEN = 37.31 m2.
S. VEGETAL = 15.83 m2.

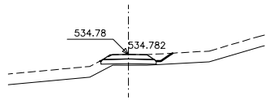

Pk=0+030

S. SUELO Adecuado = 1.07 m2.
S. TERRAPLEN = 0.46 m2.
S. VEGETAL = 2.85 m2.

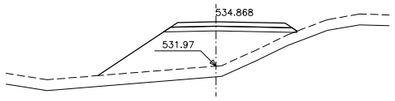

Pk=0+005

S. SUELO Adecuado = 2.51 m2.
S. TERRAPLEN = 28.83 m2.
S. VEGETAL = 9.10 m2.

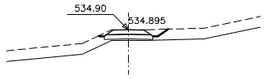

Pk=0+32.408

S. SUELO Adecuado = 0.95 m2.
S. TERRAPLEN = 0.32 m2.
S. VEGETAL = 2.56 m2.

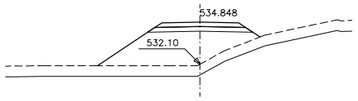

Pk=0+010

S. SUELO Adecuado = 1.92 m2.
S. TERRAPLEN = 22.95 m2.
S. VEGETAL = 7.42 m2.

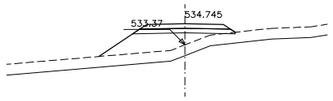

Pk=0+015

S. SUELO Adecuado = 1.91 m2.
S. TERRAPLEN = 12.29 m2.
S. VEGETAL = 6.24 m2.

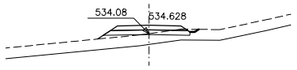

Pk=0+020

S. SUELO Adecuado = 1.62 m2.
S. TERRAPLEN = 3.82 m2.
S. VEGETAL = 4.29 m2.

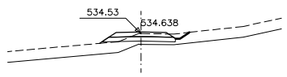

Pk=0+025

S. SUELO Adecuado = 1.36 m2.
S. TERRAPLEN = 1.99 m2.
S. VEGETAL = 3.66 m2.

CAMINO 1.6 (M.I.) (eje 2)

GOBIERNO DE ESPAÑA / MINISTERIO DE TRANSPORTES, MOVILIDAD Y AGENDA URBANA	SECRETARÍA DE ESTADO DE TRANSPORTES, MOVILIDAD Y AGENDA URBANA SECRETARÍA GENERAL DE INFRAESTRUCTURAS DIRECCIÓN GENERAL DE CARRETERAS DEMARCACIÓN DE CARRETERAS DEL ESTADO EN CATALUÑA	EL INGENIERO DIRECTOR DEL PROYECTO: D. JUAN ANTONIO ROMERO LACASA	EL INGENIERO AUTOR DEL PROYECTO: D. JUAN JOSÉ GUIJARRO BLASCO	CONSULTOR tecopysa	ESCALAS 1:200 UNE A-1 ORIGINALES	0 2 4 6 8m 1: 200 G R A F I C A S	TITULO DEL PROYECTO: PROYECTO DE TRAZADO VARIANTE DE LA POBLA DE SEGUR. CARRETERA N-260, EJE PIRENAICO P.K. 307.000 AL P.K. 309.700 TRAMO : LA POBLA DE SEGUR	CLAVE T3/23-L-4070	Nº DE PLANO: 2.7.3	DESIGNACIÓN DEL PLANO: **PERFILES TRANSVERSALES CAMINOS**	FECHA JUNIO 2022 HOJA **9** DE **9**

2022/06/13 Z:\DELINEACION\PROYECTOS\Variante de La Pobla Segur\Proyecto trazado CORRECIONES JUNIO 2022\Planos\2.7.3.-PERFILES TRANSVERSALES CAMINOS.dwg