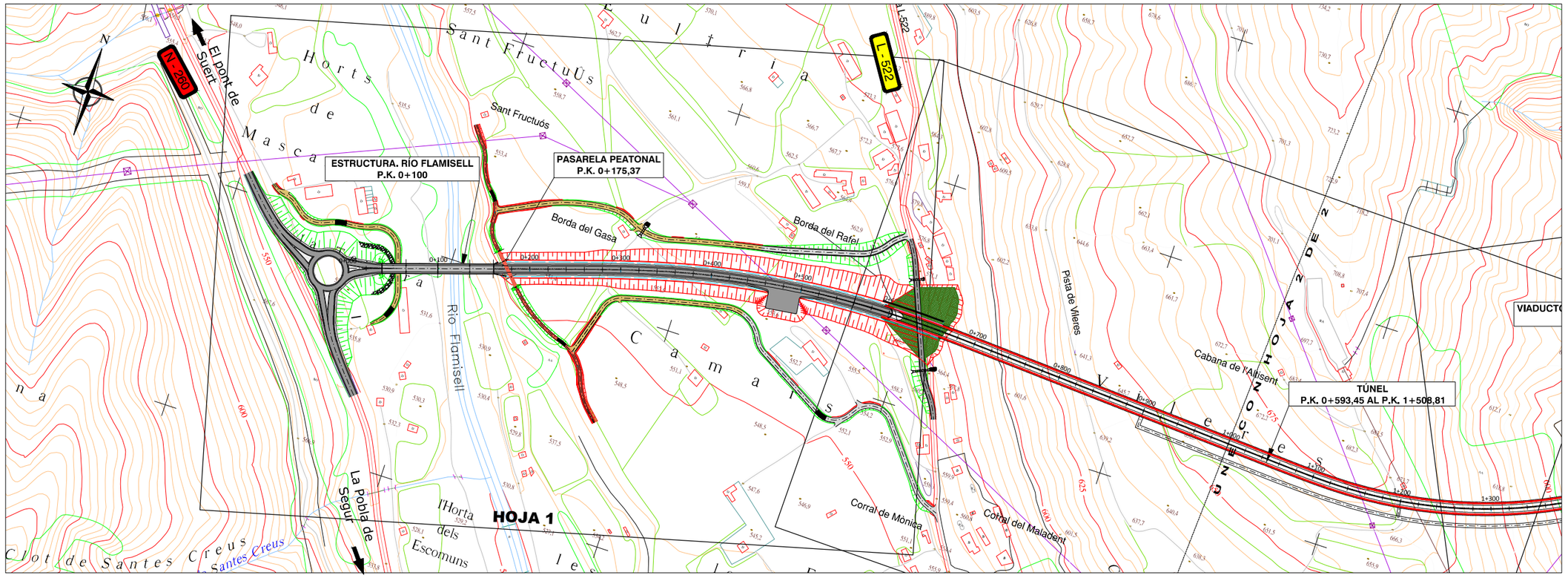

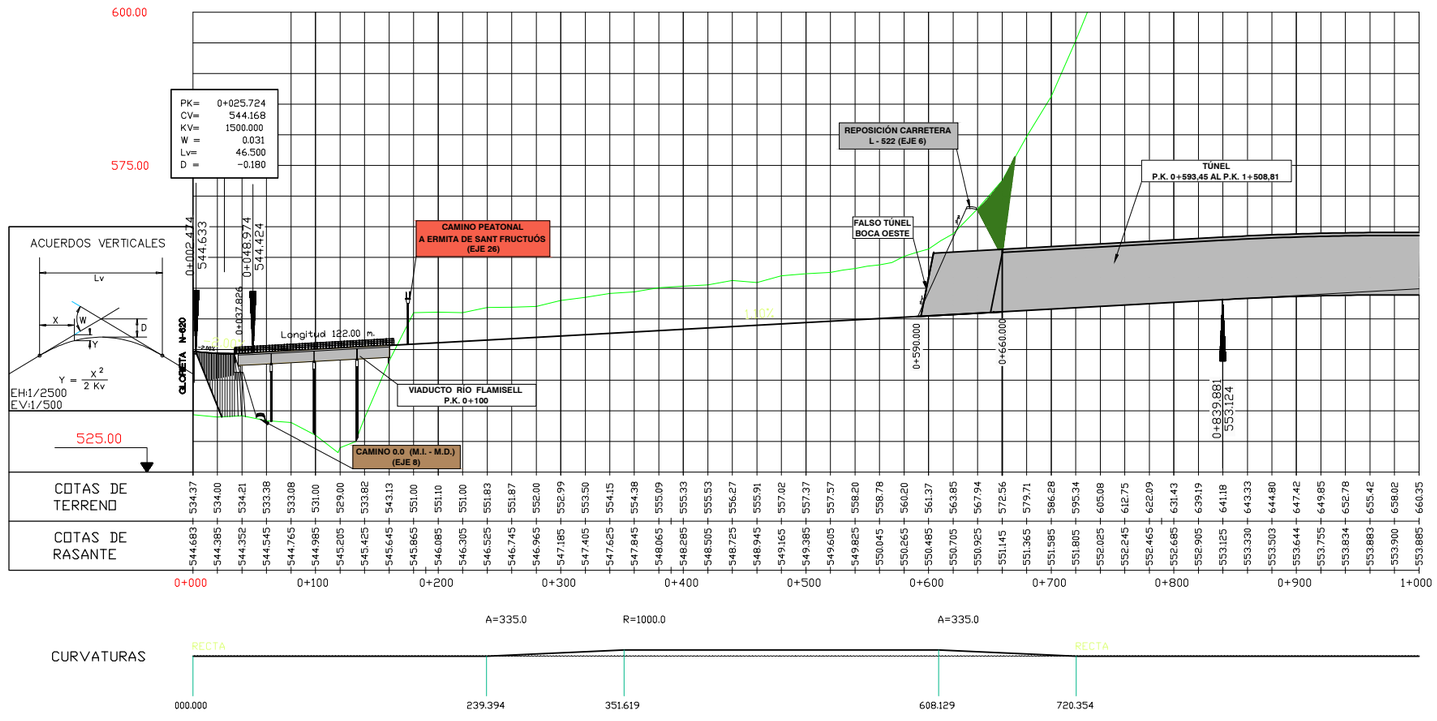

GOBIERNO DE ESPAÑA · MINISTERIO DE TRANSPORTES, MOVILIDAD Y AGENDA URBANA	SECRETARÍA DE ESTADO DE TRANSPORTES, MOVILIDAD Y AGENDA URBANA SECRETARÍA GENERAL DE INFRAESTRUCTURAS DIRECCIÓN GENERAL DE CARRETERAS DEMARCACIÓN DE CARRETERAS DEL ESTADO EN CATALUÑA	EL INGENIERO DIRECTOR DEL PROYECTO: D. JUAN ANTONIO ROMERO LACASA	EL INGENIERO AUTOR DEL PROYECTO: D. JUAN JOSÉ GUIJARRO BLASCO	CONSULTOR tecopysa	ESCALAS 1:2500 1:500 UNE A-1 ORIGINALES GRÁFICAS	TITULO DEL PROYECTO: PROYECTO DE TRAZADO VARIANTE DE LA POBLA DE SEGUR. CARRETERA N-260, EJE PIRENAICO P.K. 307.000 AL P.K. 309.700 TRAMO : LA POBLA DE SEGUR	CLAVE T3/23-L-4070	Nº DE PLANO: 2.2	DESIGNACIÓN DEL PLANO: PLANTA DE CONJUNTO Y DISTRIBUCION DE HOJAS	FECHA JUNIO 2022 HOJA 1 DE 2

2022/06/14 Z:\DELINEACION\PROYECTOS\Variante de La Pobla Segur\Proyecto trazado CORRECIONES JUNIO 2022\Planos\2.2.- PLANTA DE CONJUNTO.dwg

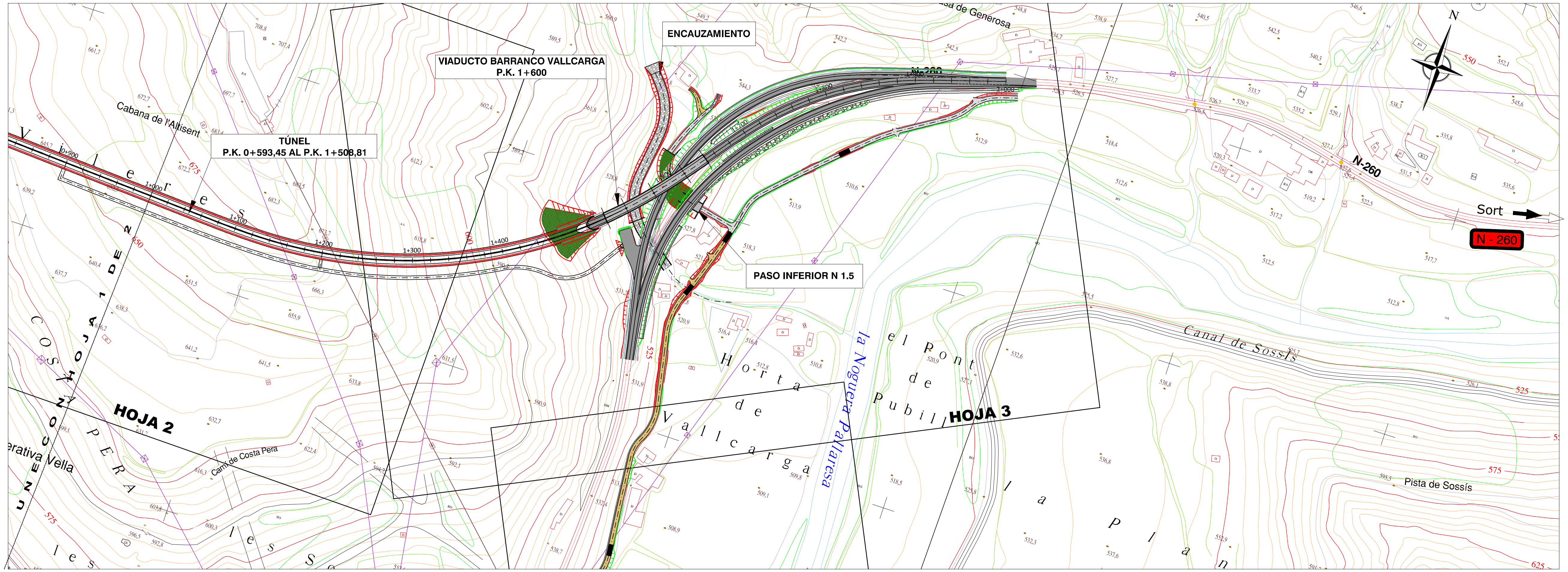

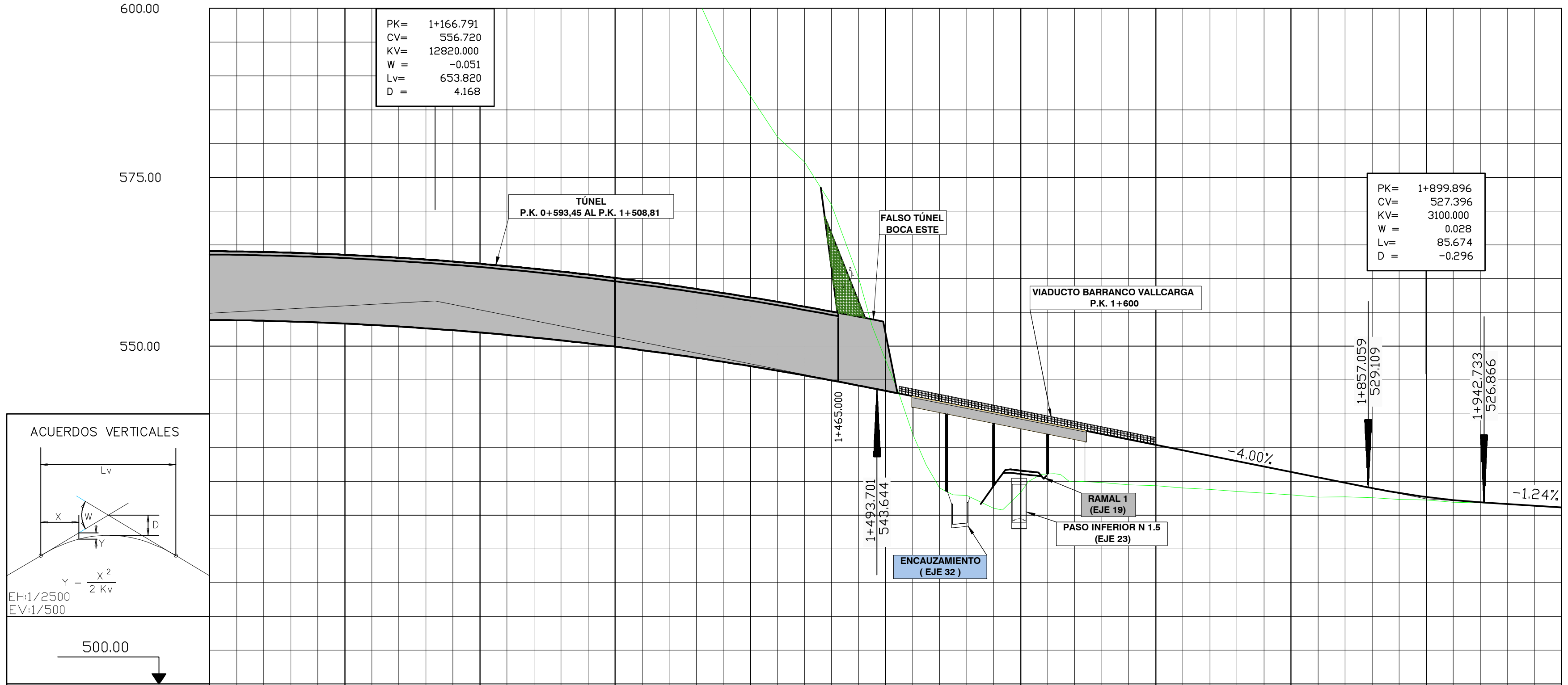

PK	COTAS DE TERRENO	COTAS DE RASANTE
1+000	660.35	553.885
	662.35	553.840
	665.45	553.763
	668.62	553.656
	669.89	553.517
1+100	671.37	553.346
	672.68	553.145
	673.85	552.912
	673.84	552.649
	672.16	552.354
1+200	669.62	552.027
	665.00	551.670
	658.38	551.281
	650.00	550.862
	639.49	550.411
1+300	627.75	549.928
	619.78	549.415
	610.56	548.870
	601.90	548.295
	593.14	547.687
1+400	587.00	547.049
	581.01	546.380
	577.26	545.679
	570.99	544.947
	560.12	544.184
1+500	548.00	543.392
	537.01	542.592
	529.00	541.792
	527.92	540.992
	526.02	540.192
1+600	528.39	539.392
	531.04	538.592
	530.01	537.792
	529.82	536.992
	529.48	536.192
1+700	529.35	535.392
	529.00	534.592
	528.81	533.792
	528.51	532.992
	528.27	532.192
1+800	528.01	531.392
	527.65	530.592
	527.72	529.792
	527.56	528.993
	527.31	528.277
1+900	527.22	527.689
	526.90	527.231
	526.81	526.901
	526.65	526.653
	526.40	526.406
2+000	526.16	526.158

CURVATURAS



2022/06/14 Z:\DELINEACION\PROYECTOS\Variante de La Pobla Segur\Proyecto trazado CORRECIONES JUNIO 2022\Planos\2.2.- PLANTA DE CONJUNTO.dwg

GOBIERNO DE ESPAÑA
MINISTERIO DE TRANSPORTES, MOVILIDAD Y AGENDA URBANA
SECRETARÍA DE ESTADO DE TRANSPORTES, MOVILIDAD Y AGENDA URBANA
SECRETARÍA GENERAL DE INFRAESTRUCTURAS
DIRECCIÓN GENERAL DE CARRETERAS
DEMARCACIÓN DE CARRETERAS DEL ESTADO EN CATALUÑA

EL INGENIERO DIRECTOR DEL PROYECTO:
D. JUAN ANTONIO ROMERO LACASA

EL INGENIERO AUTOR DEL PROYECTO:
D. JUAN JOSÉ GUIJARRO BLASCO

CONSULTOR
tecopysa

ESCALAS
1:2500
1:500
UNE A-1
ORIGINALES
0 25 50 75 100m (1: 2500)
0 5 10 15 20m (1: 500)
GRÁFICAS

TITULO DEL PROYECTO:
PROYECTO DE TRAZADO
VARIANTE DE LA POBLA DE SEGUR. CARRETERA N-260,
EJE PIRENAICO P.K. 307.000 AL P.K. 309.700
TRAMO : LA POBLA DE SEGUR

CLAVE: T3/23-L-4070

Nº DE PLANO: 2.2

DESIGNACIÓN DEL PLANO:
**PLANTA DE CONJUNTO
Y DISTRIBUCION DE HOJAS**

FECHA: JUNIO 2022