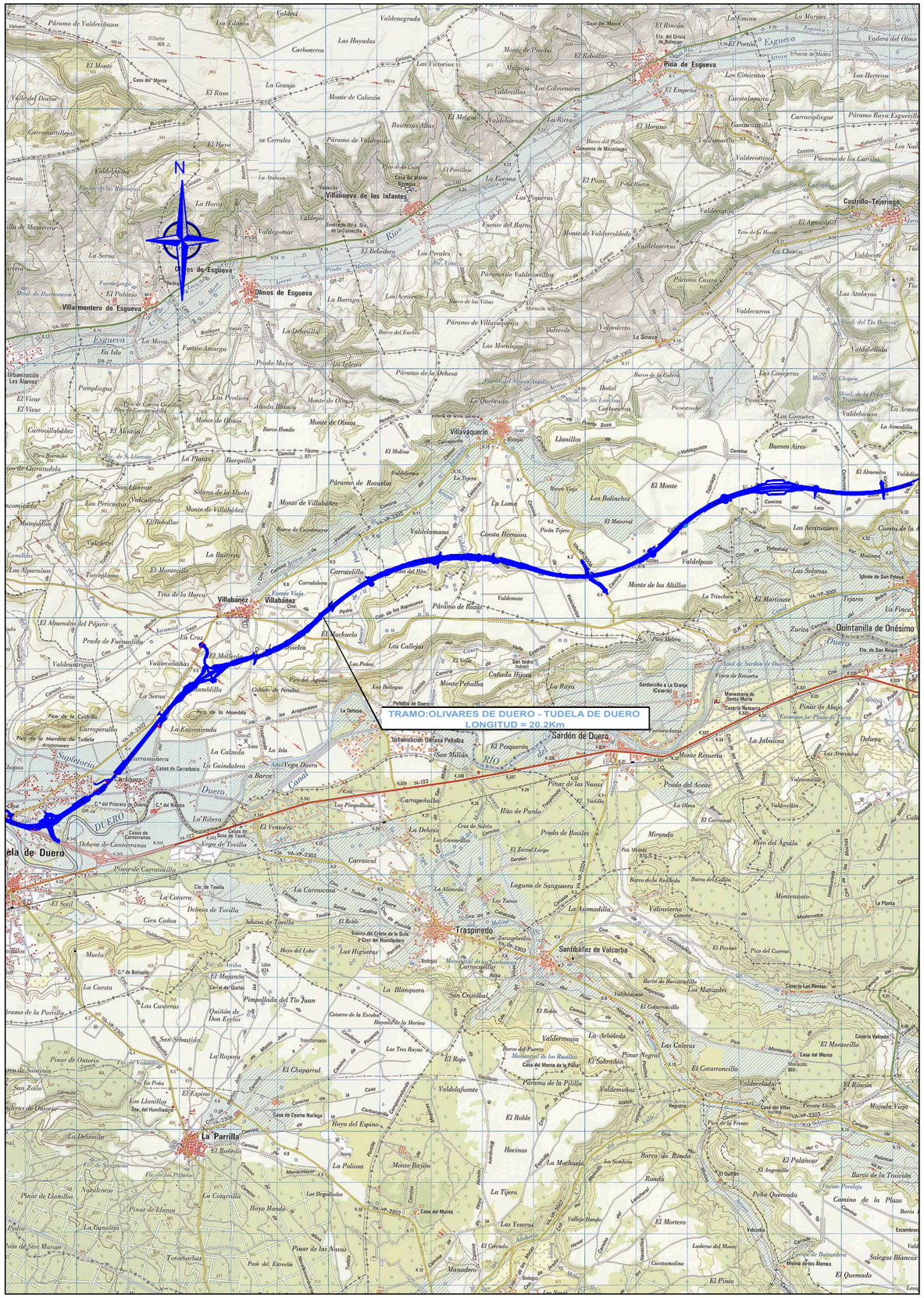

GOBIERNO DE ESPAÑA
MINISTERIO DE TRANSPORTES, MOVILIDAD Y AGENDA URBANA

SEC. DE ESTADO DE TRANSPORTES, MOVILIDAD Y AGENDA URBANA
SECRETARÍA GENERAL DE INFRAESTRUCTURAS
DIRECCIÓN GENERAL DE CARRETERAS
DEMARCACIÓN DE CARRETERAS DEL ESTADO EN CASTILLA Y LEÓN OCCIDENTAL

CLAVE:
12-VA-3920

PROYECTO MODIFICADO Nº1

CLASE DE OBRA:
AUTOVÍA

TÍTULO:
AUTOVÍA DEL DUERO. A-11
TRAMO: OLIVARES DE DUERO - TUDELA DE DUERO

DESIGNACIÓN:
N-122 DE ZARAGOZA A PORTUGAL POR ZAMORA

PUNTOS KILOMÉTRICOS
326,800 AL 344,800

LOCALIDADES QUE DEFINEN EL TRAMO:
OLIVARES DE DUERO - TUDELA DE DUERO

PROVINCIA:
VALLADOLID

EL INGENIERO DIRECTOR DEL PROYECTO:
EUGENIO CANICIO SÁNCHEZ

EL INGENIERO AUTOR DEL PROYECTO:
RAMIRO RODRÍGUEZ CAZAR

EMPRESA CONSULTORA:
tecopysa

EMPRESA CONSTRUCTORA:
SANJOSE CONSTRUCTORA Avintia CONSTRUCCIÓN
UTE RIBERA

ANEJO DE EXPROPIACIONES E INDEMNIZACIONES

MARZO 2023

ANEJO DE EXPROPIACIONES E INDEMNIZACIONES.

ANEJO DE

EXPROPIACIONES E INDEMNIZACIONES.

1 MEMORIA 1

1.1 OBJETO DEL PRESENTE ANEJO 1

1.2 DESCRIPCIÓN DE LAS OBRAS 1

1.3 AFECCIONES 2

1.3.1 Expropiación 2

1.3.2 Imposición de servidumbres 3

1.3.3 Ocupación temporal 4

1.4 PLANOS PARCELARIOS 4

1.5 CRITERIOS DE PERITACIÓN Y VALORACIÓN DE LOS BIENES Y DERECHOS AFECTADOS 5

1.5.1 Metodología 5

1.5.2 VALORACIÓN DE LOS BIENES Y DERECHOS AFECTADOS 9

2 BIENES Y DERECHOS AFECTADOS 9

2.1 DETERMINACIÓN DE LOS BIENES Y DERECHOS AFECTA-DOS 9

2.2 RELACIÓN CONCRETA E INDIVIDUALIZADA DE LOS BIENES Y DERECHOS AFECTADOS POR MUNICIPIOS 10

3 PLANOS DE EXPROPIACIÓN 29

3.1 PLANO DE SITUACIÓN 30

3.2 PLANO DE CONJUNTO 31

3.3 ORTOFOTOPLANOS 32

3.4 PLANO DE EXPROPIACIONES 33

3.5 PLANOS DE BASES DE REPLANTEO Y COORDENADAS DE LOS LÍMITES DE AFECCIONES 34

4 FICHAS INDIVIDUALIZADAS DE FINCAS, CONSTRUCCIONES E INSTALACIONES AFECTADAS 53

4.1 FICHAS INDIVIDUALIZADAS DE FINCAS 54

4.1.1 TÉRMINO MUNICIPAL DE TUDELA DE DUERO 55

4.1.2 TÉRMINO MUNICIPAL DE VILLABÁÑEZ 99

4.1.3 TÉRMINO MUNICIPAL DE VILLAVAQUERÍN 125

4.2 FICHAS INDIVIDUALIZADAS DE EDIFICACIONES E INSTALACIONES AFECTADAS 127

APÉNDICES 129

APÉNDICE 1. COORDINACIÓN MANTENIDA CON RED ELÉCTRICA S.A.U. 130

.

ANEJO DE

EXPROPIACIONES E INDEMNIZACIONES

1 MEMORIA

1.1 OBJETO DEL PRESENTE ANEJO

La finalidad del presente Anejo es doble. En primer lugar ha de servir para poder ajustarse a los requisitos necesarios que ineludiblemente debe reunir todo proyecto para cumplimentar el trámite de su aprobación definitiva por la Dirección General de Carreteras, de conformidad con la legislación vigente y, en segundo lugar, igualmente debe servir de base de partida para la incoación y subsiguiente tramitación del expediente de expropiación por el Servicio de Expropiaciones correspondiente, de los bienes y derechos afectados por la ejecución de las obras contenidas en el proyecto de referencia.

Por consiguiente, dicho anejo tiene por objeto definir, con toda la precisión posible, los terrenos que son estrictamente necesarios para la correcta ejecución de las obras contempladas en el mismo, los derechos y cargas que recaen sobre los mismos, así como la correcta identificación de los titulares de tales bienes y derechos afectados, sirviendo de base para el inicio de los correspondientes expedientes expropiatorios y su posterior inscripción en el Registro de la Propiedad.

1.2 DESCRIPCIÓN DE LAS OBRAS

Los terrenos afectados se refieren única y exclusivamente al proyecto denominado Modificado nº 1. Autovía del Duero. (A-11). Tramo: Olivares de Duero – Tudela de Duero, en la provincia de Valladolid. Dichos terrenos pertenecen a los términos municipales de Tudela de Duero, Villabáñez y Villavaquerín, provincia de Valladolid, Comunidad Autónoma de Castilla y León. El trazado, perteneciente al itinerario de la A-11 consta de un recorrido de 20,2 kilómetros.

TÉRMINO MUNICIPAL	PROVINCIA	COMUNIDAD AUTÓ-NOMA	P.K. ORIGEN / P.K. FINAL	HOJA ORIGEN/HOJA FINAL
TUDELA DE DUERO	VALLADOLID	CASTILLA Y LEÓN	P.K. 0+000 / P.K. 2+860	Hojas 1 a 5
VILLABÁÑEZ	VALLADOLID	CASTILLA Y LEÓN	P.K. 2+860 / P.K. 9+335	Hojas 5 a 14
VILLAVAQUERÍN	VALLADOLID	CASTILLA Y LEÓN	P.K. 9+335 / P.K. 17+940	Hojas 14 a 26
OLIVARES DE DUERO	VALLADOLID	CASTILLA Y LEÓN	P.K. 17+940 / P.K. 20+200	Hojas 26 a 31

Las actuaciones previstas desarrollan las modificaciones de trazado de aquellos ejes que, como consecuencia de las modificaciones del Proyecto, deben variar su trazado.

Los ejes que presentan una mayor modificación geométrica son los caminos agrícolas que ven afectados sus trazados como consecuencia de la modificación de los viaductos denominados 1 y 2 del Proyecto.

La modificación en planta de la Vía de Servicio 1 del Enlace 1 y el ajuste de rasante del tronco principal, en los ramales 1 y 4 del Enlace 2, en el entorno del desmonte de la D.O. 4+700, forman parte también de las nuevas actuaciones proyectadas en este proyecto modificado.

Por último, también se ha modificado el eje 13, correspondiente a la Vía de Servicio 2 del Enlace 1, para evitar afectar al sifón de riego que cruza la Autovía A-11, afectado por el trazado del Proyecto de Adjudicación.

En resumen, se han modificado o generado los siguientes ejes:

EJES DE CAMINOS AGRÍCOLAS

A consecuencia de los cambios proyectados en los viaductos 1 y 2 se ha modificado:

- El eje 3 correspondiente al camino agrícola 0.9-1.5 (M.D. a M.I.)
- El eje 5 correspondiente al camino agrícola 1.9-2.3 (M.I a M.D.).

En cumplimiento de la prescripción para la Autorización de Redacción del Proyecto Modificado nº1:

- El eje 9 correspondiente al Paso Inferior nº 4.0

- El eje 10 correspondiente al camino agrícola 3.9-5.2 (M.D.).

A consecuencia de la conexión del camino agrícola 0.0-0.2 (M.D.) con el existente en el paraje "Los Nidos" en el término municipal de Tudela de Duero.

- 1. El eje 2', correspondiente al camino agrícola que conecta con el C.A. 0.0-0.2 (M.D).

EJES DE RAMALES Y VÍAS DE SERVICIO.

Por la modificación planteada en la vía de servicio 1 del Enlace 1:

- El eje 8.

Por el ajuste de rasante del tronco principal en el entorno del desmonte de la D.O. 4+500, se han ajustado puntualmente las rasantes de:

- El eje 8 correspondiente al ramal 4 del enlace 2.
- El eje 5 correspondiente al ramal 1 del enlace 2.

Por la afección al sifón de riego que cruza la actual Autovía A-11:

- El eje 13 correspondiente a la Vía de Servicio 2 del Enlace 1.

TRONCO PRINCIPAL.

Por la modificación de rasante para la obtención de materiales de la traza, se ha modificado la rasante del eje 1, correspondiente al tronco principal, entre las D.O. 3+179.013 a la 5+290.749.

1.3 AFECCIONES

Para la correcta ejecución de las Obras contenidas en el presente proyecto, se definen tres tipos de afección: la expropiación propiamente dicha, la imposición de servidumbres y la ocupación temporal.

En el presente Proyecto se han considerado las superficies sujetas a expropiación, imposición de servidumbres y ocupaciones temporales en Reposición de Servicios Afectados, tanto aéreos como soterrados.

Se han definido unas afecciones, según criterios suministrados por las empresas titulares de los servicios, manteniendo los criterios del Proyecto anterior de Adjudicación.

Según lo establecido en la legislación vigente de expropiación forzosa, las administraciones públicas se consideran beneficiarias de las expropiaciones llevadas a cabo para ejecutar las reposiciones de viales proyectadas, de manera que una vez ejecutadas y recibidas las obras, pasarán a os-tentar la titularidad de dichos viales y su dominio público asociado.

1.3.1 Expropiación

Se expropia el pleno dominio de las superficies que requiera la actuación conforme a la vigente Ley de Carreteras, sus elementos funcionales y las instalaciones permanentes que tengan por objeto una correcta explotación, así como todos los elementos y obras anexas o complementarias definidas en el proyecto que coincidan con la rasante del terreno o sobresalgan de él, y en todo caso, las superficies que sean imprescindibles para cumplimentar la normativa legal vigente para este tipo de Obras.

La fijación de la línea perimetral de la expropiación (poligonal de expropiación) con relación a la arista exterior de la explanación, queda estrictamente definida en los planos parcelarios que forman parte del Documento nº 2, Planos, del presente Proyecto Modificado y del apartado 3, Planos de Expropiación, del presente Anejo.

Los criterios para la fijación de los límites de expropiación quedan definidos en la Ley de Carrete-ras. (*Ley 37/2015 de carreteras de 29 de septiembre*).

Conforme a la Ley 37/2015 de carreteras de 29 de septiembre, se mantienen los criterios de expropiación del **Proyecto Principal** en lo que se refiere a las franjas de terreno a cada lado de la línea exterior de la explanación, en función de si se trata del trazado de una Autovía, carreteras o ramales y caminos.

SITUACIÓN DE LA LÍNEA DE EXPROPIACIÓN CONSIDERADA EN EL PROYECTO

Teniendo en cuenta el apartado "Artículo 29. Zona de Dominio Público" de la *Ley 37/2015 de carreteras de 29 de septiembre*, que dispone:

> *"Constituyen la zona de dominio público los terrenos ocupados por las propias carreteras del Estado, sus elementos funcionales y una franja de terreno a cada lado de la vía de 8 metros de anchura en autopistas y autovías y de 3 metros en carreteras convencionales, carreteras multicarril y vías de servicio, medidos horizontalmente desde la arista exterior de la explanación y perpendicularmente a dicha arista.*
>
> *En los casos especiales de túneles, puentes, viaductos y otras estructuras, cimentaciones, anclajes, estabilizaciones de taludes, elementos de drenaje u obras similares, se podrá establecer otra delimitación de la arista exterior de la explanación de forma justificada, en cuyo caso ésta se ha de incluir expresamente en el estudio de carreteras que*

habrá de ser objeto de información pública; en su defecto, dicha arista exterior de la explanación será la línea de proyección vertical del borde de la obra sobre el terreno natural.

Será en todo caso de dominio público el terreno ocupado por los apoyos de los puentes y viaductos y la totalidad de sus cimentaciones, y además la franja de terreno que sea preciso excavar a su alrededor para su construcción con una anchura de 1 metro como mínimo, salvo excepciones debidamente justificadas".

Dado que la ampliación de los viaductos, que se incluyen en el presente Proyecto Modificado nº1, se realiza en sustitución de los rellenos (con mayor ancho de ocupación), la línea de expropiación teórica situada a 8 metros de la proyección ortogonal del borde del tablero queda dentro de la franja ya expropiada en el Proyecto Principal, por lo que no se contemplan nueva franja de afección de expropiación en dichas zonas.

Las ampliaciones de expropiaciones necesarias recogidas en el presente Proyecto Modificado nº1 van encaminadas a mantener las franjas de terreno de dominio público, desde la arista de la explanación, en aquellos sectores en los que ha habido modificaciones de trazado o rasante de la traza principal, ramales o caminos de servicio.

También se han considerado las expropiaciones necesarias derivadas de modificaciones en actuaciones de reposición de servicios, tales como líneas eléctricas, telefónicas, etc, o incluso nuevas actuaciones de reposición no contempladas en el Proyecto Principal.

En el Apéndice 1, Coordinación mantenida con REE, se adjunta e-mail enviado por Red Eléctrica, S.A.U., informando sobre las acciones a realizar, en el Levantamiento de Actas o en Acuerdos Amistosos, para garantizar el establecimiento de la servidumbre de paso en la modificación de la línea de transporte, a 400 kV, Mudarra – San Sebastián de los Reyes, en el tramo desde el apoyo 492 al apoyo 495.

Las superficies de expropiación relativas a la modificación de la línea eléctrica anteriormente descrita, se han tenido en cuenta en la Relación Concreta e Individualizada de los Bienes y Derechos Afectados de este Proyecto Modificado Nº1, Olivares de Duero – Tudela de Duero, considerando el criterio marcado por Red Eléctrica S.A.U.

La fijación de la línea perimetral de la expropiación en las actuaciones proyectadas, queda estrictamente definida en los planos parcelarios.

La expropiación de los terrenos resultantes de la aplicación de los criterios y parámetros anteriormente expuestos afecta a una superficie de 19451 m², de los cuales 19451 m² (100%) corresponden a terrenos catalogados como suelo rural y 0 m² (0%) como suelo urbanizado. De los terrenos catalogados como suelo rural, 561 m² corresponden a afecciones a viario y 680 m² al dominio público hidráulico.

El desglose de las superficies objeto de expropiación en el proyecto se detalla por municipios en el siguiente cuadro de clases de suelo:

TÉRMINO MUNICIPAL	RURAL m²	SUELO URBANIZADO		OTROS m²	TOTAL m²
		NO EDIFICADO m²	EDIFICADO O EN CURSO m²		
TUDELA DE DUERO	13068	-	-	813	13881
VILLABÁÑEZ	5049	-	-	428	5477
VILLAVAQUERÍN	93	-	-	0	93
OLIVARES DE DUERO	0	-	-	0	0

Del examen de este cuadro se deduce que el suelo rural representa el 100% de la superficie afectada.

No existen viviendas afectadas en suelo rural.

1.3.2 Imposición de servidumbres

Se define como imposición de servidumbre, las correspondientes franjas de terrenos sobre las que es imprescindible imponer una serie de gravámenes, al objeto de limitar el ejercicio del pleno dominio del inmueble.

Estas franjas de terreno adicionales a la expropiación tienen una anchura variable, en función de la naturaleza u objeto de la correspondiente servidumbre, concretándose las mencionadas imposiciones de servidumbre, mediante el oportuno grafiado con la trama correspondiente determinada para este fin, en los respectivos planos parcelarios que forman parte de este anejo de expropiaciones para este proyecto.

En el Apéndice 1, Coordinación mantenida con REE, se adjunta e-mail enviado por Red Eléctrica, S.A.U., informando sobre las acciones a realizar, en el Levantamiento de Actas o en Acuerdos Amistosos, para garantizar el establecimiento de la servidumbre de paso en la modificación de la línea de transporte, a 400 kV, Mudarra – San Sebastián de los Reyes, en el tramo desde el apoyo 492 al apoyo 495.

Las superficies de servidumbre de paso relativas a la modificación de la línea eléctrica anteriormente descrita, se han tenido en cuenta en la Relación Concreta e Individualizada de los Bienes

y Derechos Afectados de este Proyecto Modificado Nº1, Olivares de Duero – Tudela de Duero, considerando el criterio marcado por Red Eléctrica S.A.U.

En los planos parcelarios se ha indicado el motivo de la imposición de servidumbres.

Dicha imposición de servidumbres afecta a una superficie total de 40944 m², con el siguiente desglose por municipios.

TÉRMINO MUNICIPAL	SUELO RURAL M²			SUELO URBANIZADO M²			OTROS M²			TOTAL M²
	Aérea	Subterránea	Paso	Aérea	Subterránea	Paso	Aérea	Subterránea	Paso	
TUDELA DE DUERO		10156			23			448		10627
VILLABÁÑEZ		27066			0			1016		28082
VILLAVAQUERÍN		2235			0			0		2235
OLIVARES DE DUERO		0			0			0		0

De las parcelas afectadas por servidumbre de paso, solo una pequeñísima parte se corresponde con suelo urbanizado por lo que se puede considerar el 100% de superficie afectada por servidumbre de paso, como suelo rural.

1.3.3 Ocupación temporal

Se definen de este modo aquellas franjas de terrenos que resultan estrictamente necesarias de ocupar para llevar a cabo la correcta ejecución de las obras contenidas en el proyecto y por un espacio de tiempo determinado, generalmente coincidente con el periodo de finalización de las mismas, que se establece en 24 meses.

Dichas franjas de terreno adicionales a la expropiación tienen una anchura variable según las características del objeto de la ocupación. Dichas zonas de ocupación temporal se utilizarán, entre otros usos, principalmente para instalaciones de obra, acopios de tierra vegetal, talleres, almacenes, laboratorios, depósitos de materiales y en general para todas cuantas instalaciones o superficies de trabajo sean necesarias para la correcta ejecución de las obras contempladas o definidas en el presente Proyecto Modificado.

En el Apéndice 1, Coordinación mantenida con REE, se adjunta e-mail enviado por Red Eléctrica, S.A.U., informando sobre las acciones a realizar, en el Levantamiento de Actas o en Acuerdos Amistosos, para garantizar el establecimiento de la servidumbre de paso en la modificación de la línea de transporte, a 400 kV, Mudarra – San Sebastián de los Reyes, en el tramo desde el apoyo 492 al apoyo 495.

Las superficies de ocupación temporal relativas a la modificación de la línea eléctrica anteriormente descrita, se han tenido en cuenta en la Relación Concreta e Individualizada de los Bienes y Derechos Afectados de este Proyecto Modificado Nº1, Olivares de Duero – Tudela de Duero, considerando el criterio marcado por Red Eléctrica S.A.U.

De la superficie ocupada temporalmente el 100 % se corresponde con suelo rural.

La superficie de Ocupación Temporal asciende a 10047 m² con el siguiente desglose por municipios:

TÉRMINO MUNICIPAL	SUELO RURAL m²	SUELO URBANIZADO m²	OTROS m²	TOTAL m²	DURACIÓN (meses)
TUDELA DE DUERO	3463		0	3463	24
VILLABÁÑEZ	6584		0	6584	24
VILLAVAQUERÍN	0		0	0	24
OLIVARES DE DUERO	0				24

De las parcelas afectadas por ocupación temporal, el 100 % se corresponde con suelo rural.

1.4 PLANOS PARCELARIOS

El presente Anejo de Expropiaciones incluye una colección de planos parcelarios en los que se definen todas y cada una de las parcelas catastrales afectadas por la ejecución de las obras contenidas en el proyecto, cualesquiera, que sea su forma de afección.

Dicha colección está formada por:

- Plano de situación a escala 1/75.000.
- Planos de conjunto (planta y perfil longitudinal) a escala 1/5.000.
- Ortofotoplanos con la traza y el límite de expropiación marcado.
- Planos de expropiaciones.

– Planos de bases de replanteo y coordenadas de los límites de afecciones (poligonal de expropiación).

Cada uno de los planos contiene el croquis reducido del plano guía, indicándose claramente el número de hoja al que pertenece, el nombre del Término Municipal que comprende y el norte geográfico.

Los referidos planos parcelarios se han confeccionado sobre la base cartográfica realizada, ex-profeso, para la redacción del proyecto, realizándose la correspondiente identificación catastral de las parcelas afectadas y sus propietarios con la ayuda de los planos catastrales de rústica y urbana de los respectivos Centros de Gestión Catastral o de las correspondientes Delegaciones Provincia-les de Hacienda, de las informaciones recabadas y facilitadas por los Ayuntamientos afectados, del Registro de la Propiedad y por último de la investigación sobre el terreno y los trabajos de campo realizados.

Los planos de expropiaciones se han confeccionado a una escala que permite identificar la posición de las parcelas en el terreno y efectuar mediciones fiables tanto de la longitud de linderos o distancias como de la superficie de las parcelas (en un rango entre 1:500 y 1:5000).

Asimismo, se han grafiado las parcelas catastrales con indicación de su número de orden (compuesto por su código provincial, código municipal y numeración de cada una de las parcelas afectadas dentro de cada municipio), referencia catastral o polígono, parcela y manzana catastral, en su caso. Igualmente se delimitan con tramas diferentes los diversos tipos de afección, expropiación, servidumbre y ocupación temporal, que gravitan sobre la parcela.

Para la numeración de las parcelas (Número de Orden) se ha utilizado el código INE, (compuesto por los dos dígitos de su código provincial, los cuatro dígitos de su código municipal INE y los cuatro dígitos del número de las afectadas dentro de cada municipio), polígono, parcela y referencia catastral en su caso.

Se han delimitado con manchas de color los diversos tipos de afección que, en nuestro caso, se refiere a la expropiación de color verde, la imposición de servidumbres de color naranja y las ocupaciones temporales de color morado. Las edificaciones afectadas se han marcado con mancha de color rojo. Dichos colores no ocultan los detalles topográficos ni de representación de la obra (eje, desmontes, terraplenes, etc.).

En general las parcelas catastrales se han delimitado en toda su extensión, incluso las subparcelas de cultivo, delimitadas a su vez por líneas más delgadas discontinuas, al objeto que, del examen del plano, se pueda deducir el tipo y la forma de afección en relación al resto de parcela no afectada.

1.5 CRITERIOS DE PERITACIÓN Y VALORACIÓN DE LOS BIENES Y DERECHOS AFECTADOS

1.5.1 Metodología

De la consideración de los parámetros “Socioeconómicos” que gravitan sobre los diferentes terrenos y derechos afectados por el proyecto, juntamente con las características intrínsecas, agronómicas y urbanísticas de las fincas que se pretenden valorar, así como de la legislación específica de valoración en materia de expropiación forzosa, se estima:

A. Valoración del Suelo

Los parámetros apuntados anteriormente se han de aplicar y armonizar de conformidad con el Real Decreto Legislativo 7/2015, de 30 de octubre, por el que se aprueba el Texto Refundido de la Ley de Suelo y Rehabilitación Urbana, el RD Ley 6/2010, de 9 de abril y el RD 1492/2011, de 24 de octubre, por el que se aprueba el Reglamento de valoraciones de la Ley del Suelo, así como lo contenido en la Ley de Expropiación forzosa de 16 de diciembre de 1954 y su Reglamento R.D. 26 de abril de 1957.

Según el Art. 21, del RDL 7/2015. Situaciones básicas del suelo.

1. Todo el suelo se encuentra, a los efectos de dicha Ley, en una de las situaciones básicas de suelo rural o de suelo urbanizado

1.1. Está en la situación de suelo rural:

a) En todo caso, el suelo preservado por la ordenación territorial y urbanística de su transformación mediante la urbanización, que deberá incluir, como mínimo, los terrenos excluidos de dicha transformación por la legislación de protección o policía del dominio público, de la naturaleza o del patrimonio cultural, los que deban quedar sujetos a tal protección con-forme a la ordenación territorial y urbanística por los valores en ellos concurrentes, incluso los ecológicos, agrícolas, ganaderos, forestales y paisajísticos, así como aquéllos con riesgos naturales o tecnológicos, incluidos los de inundación o de otros accidentes graves, y cuantos otros prevea la legislación de ordenación territorial o urbanística.

b) El suelo para el que los instrumentos de ordenación territorial y urbanística prevean o permitan su paso a la situación de suelo urbanizado, hasta que termine la correspondiente actuación de urbanización, y cualquier otro que no reúna los requisitos a que se refiere el apartado siguiente.

1.2. Se encuentra en la situación de suelo urbanizado el que, estando legalmente integrado en una malla urbana conformada por una red de viales, dotaciones y parcelas propia del núcleo o asentamiento de población del que forme parte, cumpla alguna de las siguientes condiciones:

Al establecer las dotaciones y los servicios a que se refiere el párrafo anterior, la legislación urbanística podrá considerar las peculiaridades de los núcleos tradicionales legalmente asentados en el medio rural.

A los efectos de expropiación, las valoraciones de suelo se efectuarán con arreglo a los criterios establecidos en el Título III del citado Real Decreto Legislativo, cualquiera que sea la finalidad que la motive y la legislación, urbanística o de otro carácter, que la legitime.

Las valoraciones, cuando se aplique la expropiación forzosa, se entenderán referidas al momento de iniciación del expediente de justiprecio individualizado, según se indica en el Art. 34 del RDL 7/2015. Ámbito del régimen de valoraciones:

1. Las valoraciones del suelo, las instalaciones, construcciones y edificaciones, y los derechos constituidos sobre o en relación con ellos, se rigen por lo dispuesto en esta Ley cuando tengan por objeto:

   a) La verificación de las operaciones de reparto de beneficios y cargas u otras precisas para la ejecución de la ordenación territorial y urbanística en las que la valoración determine el contenido patrimonial de facultades o deberes propios del derecho de propiedad, en defecto de acuerdo entre todos los sujetos afectados.

   b) La fijación del justiprecio en la expropiación, cualquiera que sea la finalidad de ésta y la legislación que la motive.

   c) La fijación del precio a pagar al propietario en la venta o sustitución forzosas.

   d) La determinación de la responsabilidad patrimonial de la Administración Pública.

2. Las valoraciones se entienden referidas:

   a) Cuando se trate de las operaciones contempladas en la letra a) del apartado anterior, a la fecha de iniciación del procedimiento de aprobación del instrumento que las motive.

   b) Cuando se aplique la expropiación forzosa, al momento de iniciación del expediente de justiprecio individualizado o de exposición al público del proyecto de expropiación si se sigue el procedimiento de tasación conjunta.

   c) Cuando se trate de la venta o sustitución forzosa, al momento de la iniciación del procedimiento de declaración del incumplimiento del deber que la motive.

   d) Cuando la valoración sea necesaria a los efectos de determinar la indemnización por responsabilidad patrimonial de la Administración Pública, al momento de la entrada en vigor de la disposición o del comienzo de la eficacia del acto causante de la lesión.

Según el Art. 35 del RDL 7/2015 los criterios generales para la valoración de inmuebles son los siguientes:

1. El valor del suelo corresponde a su pleno dominio, libre de toda carga, gravamen o derecho limitativo de la propiedad.

2. El suelo se tasará en la forma establecida en los artículos siguientes, según su situación y con independencia de la causa de la valoración y el instrumento legal que la motive.

Este criterio será también de aplicación a los suelos destinados a infraestructuras y servicios públicos de interés general supramunicipal, tanto si estuvieran previstos por la ordenación territorial y urbanística como si fueran de nueva creación, cuya valoración se determinará según la situación básica de los terrenos en que se sitúan o por los que discurren de conformidad con lo dispuesto en esta ley.

3. Las edificaciones, construcciones e instalaciones, los sembrados y las plantaciones en el suelo rural, se tasarán con independencia de los terrenos siempre que se ajusten a la legalidad al tiempo de la valoración, sean compatibles con el uso o rendimiento considerado en la valoración del suelo y no hayan sido tenidos en cuenta en dicha valoración por su carácter de mejoras permanentes.

En el suelo urbanizado, las edificaciones, construcciones e instalaciones que se ajusten a la legalidad se tasarán conjuntamente con el suelo en la forma prevista en el apartado 2 del artículo 37.

Se entiende que las edificaciones, construcciones e instalaciones se ajustan a la legalidad al tiempo de su valoración cuando se realizaron de conformidad con la ordenación urbanística y el acto administrativo legitimante que requiriesen, o han sido posteriormente legalizadas de conformidad con lo dispuesto en la legislación urbanística.

La valoración de las edificaciones o construcciones tendrá en cuenta su antigüedad y su estado de conservación. Si han quedado incursas en la situación de fuera de ordenación, su valor se reducirá en proporción al tiempo transcurrido de su vida útil.

4. La valoración de las concesiones administrativas y de los derechos reales sobre inmuebles, a los efectos de su constitución, modificación o extinción, se efectuará con arreglo a las disposiciones sobre expropiación que específicamente determinen el justiprecio de los mismos; y subsidiariamente, según las normas del derecho administrativo, civil o fiscal que resulten de aplicación.

Al expropiar una finca gravada con cargas, la Administración que la efectúe podrá elegir entre fijar el justiprecio de cada uno de los derechos que concurren con el dominio, para distribuirlo entre los titulares de cada uno de ellos, o bien valorar el inmueble en su conjunto y consignar su importe en poder del órgano judicial, para que éste fije y distribuya, por el trámite de los incidentes, la proporción que corresponda a los respectivos interesados.

Valoración en el Suelo Rural. (Art. 36, del RDL 7/2015).

a) Los terrenos se tasarán mediante la capitalización de la renta anual real o potencial, la que sea superior, de la explotación según su estado en el momento al que deba entenderse referida la valoración.

La renta potencial se calculará atendiendo al rendimiento del uso, disfrute o explotación de que sean susceptibles los terrenos conforme a la legislación que les sea aplicable, utilizando los medios técnicos normales para su producción. Incluirá, en su caso, como ingresos las subvenciones que, con carácter estable, se otorguen a los cultivos y aprovechamientos considerados para su cálculo y se descontarán los costes necesarios para la explotación considerada.

El valor del suelo rural así obtenido podrá ser corregido al alza en función de factores objetivos de localización, como la accesibilidad a núcleos de población o a centros de actividad económica o la ubicación en entornos de singular valor ambiental o paisajístico, cuya aplicación y ponderación habrá de ser justificada en el correspondiente expediente de valoración, todo ello en los términos que reglamentariamente se establezcan.

b) Las edificaciones, construcciones e instalaciones, cuando deban valorarse con independencia del suelo, se tasarán por el método de coste de reposición según su estado y antigüedad en el momento al que deba entenderse referida la valoración.

c) Las plantaciones y los sembrados preexistentes, así como las indemnizaciones por razón de arrendamientos rústicos u otros derechos, se tasarán con arreglo a los criterios de las Leyes de Expropiación Forzosa y de Arrendamientos Rústicos. En ninguno de los casos previstos en el apartado anterior podrán considerarse expectativas derivadas de la asigna-ción de edificabilidades y usos por la ordenación territorial o urbanística que no hayan sido aun plenamente realizados.

Valoración en el Suelo Urbanizado (Art. 37, del RDL 7/2015)

1. Para la valoración del suelo urbanizado que no está edificado, o en que la edificación existente o en curso de ejecución es ilegal o se encuentra en situación de ruina física:

a) Se considerarán como uso y edificabilidad de referencia los atribuidos a la parcela por la ordenación urbanística, incluido en su caso el de vivienda sujeta a algún régimen de protección que permita tasar su precio máximo en venta o alquiler.

Si los terrenos no tienen asignada edificabilidad o uso privado por la ordenación urbanística, se les atribuirá la edificabilidad media y el uso mayoritario en el ámbito espacial homogéneo en que por usos y tipologías la ordenación urbanística los haya incluido.

b) Se aplicará a dicha edificabilidad el valor de repercusión del suelo según el uso correspondiente, determinado por el método residual estático.

c) De la cantidad resultante de la letra anterior se descontará, en su caso, el valor de los deberes y cargas pendientes para poder realizar la edificabilidad prevista.

2. Cuando se trate de suelo edificado o en curso de edificación, el valor de la tasación será el superior de los siguientes:

a) El determinado por la tasación conjunta del suelo y de la edificación existente que se ajuste a la legalidad, por el método de comparación, aplicado exclusivamente a los usos de la edificación existente o la construcción ya realizada.

b) El determinado por el método residual del apartado 1 de este artículo, aplicado exclusivamente al suelo, sin consideración de la edificación existente o la construcción ya realizada.

3. Cuando se trate de suelo urbanizado sometido a actuaciones de reforma o renovación de la urbanización, el método residual a que se refieren los apartados anteriores considerará los usos y edificabilidades atribuidos por la ordenación en su situación de origen.

Asimismo, se tendrá en cuenta la Disposición Transitoria Tercera, Valoraciones, en los siguientes apartados:

1. Las reglas de valoración contenidas en el Real Decreto Legislativo 7/2015, de 30 de octubre, Texto Refundido de la Ley de Suelo y Rehabilitación Urbana, serán aplicables en todos los expedientes incluidos en su ámbito material de aplicación que se inicien a partir de la entrada en vigor de la Ley 8/2007, de 28 de mayo, de Suelo.

2. Los terrenos que, a la entrada de aquella, formen parte del suelo urbanizable incluido en ámbitos delimitados para los que el planeamiento haya establecido las condiciones para su desarrollo, se valorarán conforme a las reglas establecidas en la Ley 6/1998, de 13 de: abril, sobre Régimen de Suelo y Valoraciones, tal y como quedaron redactadas por la Ley 10/2003, de 20 de mayo, siempre y cuando en el momento a que deba entenderse referida la valoración no hayan vencido los plazos para la ejecución del planeamiento o, si han vencido, sea por causa imputable a la administración o a terceros.

De no existir previsión expresa sobre plazos de ejecución en el planeamiento ni en la legislación de ordenación territorial y urbanística, se aplicará el de tres años contados desde la entrada en vigor de la Ley 8/2007, de 28 de mayo, de Suelo.

3. Mientras no se desarrolle reglamentariamente lo dispuesto en esta ley sobre criterios y método de cálculo de la valoración y en lo que sea compatible con ella, se estará a lo dispuesto en el apartado 3 del artículo 137 del reglamento de Gestión Urbanística aprobado por Real Decreto 3288/1978, de 25 de agosto, y a las normas de valoración de bienes inmuebles y de determinados derechos contenidas en la Orden ECO/805/2003, de 27 de marzo, o disposición que la sustituya.

B. Valoración del Vuelo e Instalaciones Afectadas

Conforme a las previsiones del Art. 35.3 de RDL 7/2015:

Las edificaciones, construcciones e instalaciones, los sembrados y las plantaciones en el suelo rural, se tasarán con independencia de los terrenos siempre que se ajusten a la legalidad al tiempo de la valoración, sean compatibles con el uso o rendimiento considerado en la valoración del suelo y no hayan sido tenidos en cuenta en dicha valoración por su carácter de mejoras permanentes.

En el suelo urbanizado, las edificaciones, construcciones e instalaciones que se ajusten a la legalidad se tasarán conjuntamente con el suelo en la forma prevista en el apartado 2 del artículo 37.

Se entiende que las edificaciones, construcciones e instalaciones se ajustan a la legalidad al tiempo de su valoración cuando se realizaron de conformidad con la ordenación urbanística y el acto administrativo legítimamente que requiriesen, o han sido posteriormente legalizadas de conformidad con lo dispuesto en la legislación urbanística.

La valoración de las edificaciones o construcciones tendrá en cuenta su antigüedad y su estado de conservación. Si han quedado incursas en la situación de fuera de ordenación, su valor se reducirá en proporción al tiempo transcurrido de su vida útil.

C. Valoración de las Servidumbres

Se valoran en función del tipo de gravamen o grado de limitación del pleno dominio impuesto sobre el bien o parcela afectada. En general se ha valorado teniendo en cuenta la diferencia entre valor en venta que poseía la parcela inicialmente a la imposición de la servidumbre y el valor en venta que poseerá como consecuencia de la carga o gravamen que se pretende imponer. En consecuencia, en atención al gravamen que supone a la finca, se viene considerando

el valor de dicha imposición en un rango entre el 40 % y 60 % del valor de la propiedad. Esto se aplica a los dos tipos de suelo, el suelo Rural y el suelo Urbanizado.

D. Valoración de las Ocupaciones Temporales

Su tasación se realizará de conformidad con lo establecido en el Art. 115 y siguientes de la Ley de Expropiación Forzosa, es decir "... Se referirán siempre a la apreciación de los rendimientos que el propietario haya dejado de percibir por las rentas vencidas durante la ocupación, sumando, además los perjuicios estimados que se causen a la finca o los gastos que supongan restituirla a su estado primitivo ...", obviamente con la salvedad de que los perjuicios irrogados en ningún caso puedan ser superiores al valor del bien.

Teniendo en cuenta la duración prevista de las obras, se ha estimado que la indemnización correspondiente a la ocupación temporal de los terrenos incluidos en Suelo rural se debe valorar en el 30% del valor del terreno afectado por cada año de ocupación del mismo. Al valor calculado por ocupación del suelo se le añade el 100% del valor del vuelo.

En el caso de terrenos incluidos en Suelo Urbanizado, se estima en un 2% del valor de los terrenos ocupados temporalmente, que equivale al establecido por la Ley de Impuestos Patrimoniales y Ac-tos Jurídicos Documentados para la valoración de usufructos temporales.

1.5.2 VALORACIÓN DE LOS BIENES Y DERECHOS AFECTADOS

Se estima de acuerdo a los criterios citados que el coste de las expropiaciones e indemnizaciones asciende a **CIENTO VEINTITRES MIL DOSCIENTOS SESENTA Y SIETE EUROS CON CUARENTA Y CINCO CÉNTIMOS (123.267,45 Euros).**

2 BIENES Y DERECHOS AFECTADOS

2.1 DETERMINACIÓN DE LOS BIENES Y DERECHOS AFECTA-DOS

A los efectos que establece el artículo 17 de la vigente Ley de Expropiación Forzosa de 16 de diciembre de 1954 y concordantes con su Reglamento de 26 de abril de 1957, se ha elaborado la preceptiva relación concreta e individualizada, en la que se describen, todos los aspectos, materia-les y jurídicos, de los bienes o derechos que se consideran de necesaria expropiación.

Dicha Relación de Bienes y Derechos afectados comprende, de forma ordenada y a modo de re-sumen, todas las fincas o parcelas catastrales afectadas, indicando si es una ocupación provisional o definitiva, con expresión de los siguientes datos:

- Número de orden en el expediente expropiatorio y número del plano parcelario del proyecto en el que se encuentra la finca.
- Término Municipal.
- Identificación catastral del polígono y parcela.
- Nombre y domicilio del propietario del bien afectado.
- Cultivadores, aparceros, arrendatarios e inquilinos, con nombre de los mismos.
- Aprovechamiento existente de las parcelas rústicas que resulte de la inspección visual de las parcelas.
- Extensión o superficie de la finca completa y de la parte de la misma que sea objeto de expropiación, imposición de servidumbres y ocupación temporal, incluyendo todos los bienes y derechos que sean indemnizables.
- Régimen urbanístico del suelo y calificación según cultivos, en su caso.
- Valoración completa de todos los elementos objeto de expropiación, según comprobación in situ del tipo de terreno y posibles elementos indemnizables

La información necesaria para la preparación de la referida relación se ha obtenido a través de los Centros de Gestión Catastral y Tributaria de las Delegaciones Provinciales de Hacienda, de los Ayuntamientos afectados, de las correspondientes Cámaras o Sindicatos Agrarios, así como de la inspección directa "in situ" de las propiedades afectadas.

Se han tenido en cuenta y por consiguiente se citan en la relación de bienes o derechos afectados, aquellas parcelas o derechos pertenecientes al Estado, Comunidad Autónoma, Provincia, Municipio o cualquier otro Organismo o Empresa Pública (Renfe, Autopistas, etc..), que, dada su naturaleza jurídica de bien público, goza de la condición de utilidad pública y en consecuencia no deben ser expropiadas, a menos que ex-profeso se declarare la prevalencia de la utilidad pública. No obstante, dicha inclusión se considera necesaria puesto que, en cada caso, previa declaración de compatibilidad se tendrá que armonizar y acometer, en su caso, la reposición del servicio o finalidad pública y establecimiento de las condiciones técnicas que comporta dicha restitución.

No existen concesiones mineras afectadas por el trazado.

2.2 RELACIÓN CONCRETA E INDIVIDUALIZADA DE LOS BIENES Y DERECHOS AFECTADOS POR MUNICIPIOS

Se incluye la preceptiva relación concreta e individualizada de los bienes y derechos, que se consideran de necesaria expropiación, agrupados por municipios

RELACIÓN CONCRETA E INDIVIDUALIZADA DE LOS BIENES Y DERECHOS AFECTADOS

TÉRMINO MUNICIPAL TUDELA DE DUERO

Nº DE ORDEN	POLÍGONO	PARCELA	TITULAR ACTUAL, NOMBRE Y DOMICILIO	TITULAR CATASTRAL, NOMBRE Y DOMICILIO	SUPERFICIE CATASTRAL (m²)	AFECCIONES m²							NATURALEZA	Nº DE HOJA PLANO DE EX-PROPIACIÓN
						SUB	CALIFICACIÓN FISCAL	APROVECHA-MIENTO REAL	EXPROPIACIÓN	IMPOSICIÓN SERVIDUMBRES	OCUPACIÓN TEMPORAL	TOTAL		
									SUPERFICIE	SUPERFICIE	SUPERFICIE			
47.1757-0001	5	5259	Hernández Caballero José CM Renedo 21 47320 Tudela de Duero [Valladolid]	Hernández Caballero José CM Renedo 21 47320 Tudela de Duero [Valladolid]	5305	-	CR-02	Labor o labradío regadío	587	0	0	587	RURAL	Hoja 1 de 31
47.1757-0002	5	5254	Lorenzo Alonso Isaac CM La Esperanza 52 Pl:03 Pt:B 47014 Valladolid	Lorenzo Alonso Isaac CM La Esperanza 52 Pl:03 Pt:B 47014 Valladolid	1764	-	CR-02	Labor o labradío regadío	69	0	0	69	RURAL	Hoja 1 de 31
47.1757-0003	5	5280	Carrión Quintanilla Valentín CL Pinar 3 47151 Boecillo [Valladolid] Juste Carrión Juan José CL Cementerio 9 Es:C Pl:02 Pt:11 47320 Tudela de Duero [Valladolid] Juste Carrión María Esther CL Santos Olivera 1 Es:1 Pl:05 Pt:0D 24005 León	Carrión Quintanilla Valentín CL Pinar 3 47151 Boecillo [Valladolid] Juste Carrión Juan José CL Cementerio 9 Es:C Pl:02 Pt:11 47320 Tudela de Duero [Valladolid] Juste Carrión María Esther CL Santos Olivera 1 Es:1 Pl:05 Pt:0D 24005 León	5431	a=4116	CR-02	Labor o labradío regadío	141	153	0	294	RURAL	Hoja 1 de 31
47.1757-0004	5	5281	Arranz Sánchez José Manuel CL Infanta María Teresa 11 Es:1 Pl:06 Pt:C 28016 Madrid	Arranz Sánchez José Manuel CL Infanta María Teresa 11 Es:1 Pl:06 Pt:C 28016 Madrid	7902	a=6844	CR-02	Labor o labradío regadío	48	611	0	659	RURAL	Hoja 1 de 31
47.1757-0005	5	9015	Ayuntamiento de Tudela de Duero PZ España 1 47320 Tudela de Duero [Valladolid]	Ayuntamiento de Tudela de Duero PZ España 1 47320 Tudela de Duero [Valladolid]	5578	-	VT-00	Vía de comunica-ción de dominio público	0	94	0	94	RURAL	Hoja 1 de 31
47.1757-0006	5	5282	López Santos María del Carmen CL Manuel López Antoli 4 Es:- Pl:03 Pt:A 47009 Valladolid López Santos Santiago CL Portillo de Balboa 4 Pl:07 Pt:A 47010 Valladolid	López Santos María del Carmen CL Manuel López Antoli 4 Es:- Pl:03 Pt:A 47009 Valladolid López Santos Santiago CL Portillo de Balboa 4 Pl:07 Pt:A 47010 Valladolid	3915	-	CR-02	Labor o labradío regadío	1026	1181	0	2207	RURAL	Hoja 1 de 31
47.1757-0007	5	5284	Repiso Prieto Luis Miguel PS Requejada 34 47320 Tudela de Duero [Valladolid]	Repiso Prieto Luis Miguel PS Requejada 34 47320 Tudela de Duero [Valladolid]	7833	-	CR-01	Labor o labradío regadío	49	978	0	1027	RURAL	Hoja 1 de 31

Nº DE ORDEN	POLÍGONO	PARCELA	TITULAR ACTUAL, NOMBRE Y DOMICILIO	TITULAR CATASTRAL, NOMBRE Y DOMICILIO	SUPERFICIE CATASTRAL (m²)	AFECCIONES m²							NATURALEZA	Nº DE HOJA PLANO DE EX-PROPIACIÓN
						SUB	CALIFICACIÓN FISCAL	APROVECHA-MIENTO REAL	EXPROPIACIÓN	IMPOSICIÓN SERVIDUMBRES	OCUPACIÓN TEMPORAL	TOTAL		
									SUPERFICIE	SUPERFICIE	SUPERFICIE			
47.1757-0008	5	5241	Sanz Mambrilla Antonio CL María Zambrano 1 Es:2 Pl:02 Pt:H 47320 Tudela de Duero [Valladolid] Sanz Mambrilla Félix CL Aquilino Schez 29 Pl:01 Pt:B 47320 Tudela de Duero [Valladolid] Sanz Mambrilla Rosana CM Renedo 14 Es:1 Pl:00 Pt:16 47320 Tudela de Duero [Valladolid]	Sanz Mambrilla Antonio CL María Zambrano 1 Es:2 Pl:02 Pt:H 47320 Tudela de Duero [Valladolid] Sanz Mambrilla Félix CL Aquilino Schez 29 Pl:01 Pt:B 47320 Tudela de Duero [Valladolid] Sanz Mambrilla Rosana CM Renedo 14 Es:1 Pl:00 Pt:16 47320 Tudela de Duero [Valladolid]	3763	-	CR-01	Labor o labradío regadío	200	0	0	200	RURAL	Hoja 1 de 31
47.1757-0009	5	5235	Herrarte Sánchez Francisco TR Fuentes 4 47320 Tudela de Duero [Valladolid] Sastre Gómez Amparo [Herederos de] CL Bosque 13 Pl:01 Pt:F Tudela de Duero 47320 Tudela de Duero [Valladolid] Lobo Sastre Luis Jaime CL Cervantes 32 47320 Tudela de Duero [Valladolid] Lobo Sastre José Luis PZ Flor de Castilla 2 47320 Tudela de Duero [Valladolid] Sanz Sastre Félix CL Veintinueve Dic4 47320 Tudela de Duero [Valladolid] Sanz Sastre Amparo CL Guardia Civil 16 Es:1 Pl:00 Pt:08 47320 Tudela de Duero [Valladolid]	Herrarte Sánchez Francisco TR Fuentes 4 47320 Tudela de Duero [Valladolid] Sastre Gómez Amparo [Herederos de] CL Bosque 13 Pl:01 Pt:F Tudela de Duero 47320 Tudela de Duero [Valladolid] Lobo Sastre Luis Jaime CL Cervantes 32 47320 Tudela de Duero [Valladolid] Lobo Sastre José Luis PZ Flor de Castilla 2 47320 Tudela de Duero [Valladolid] Sanz Sastre Félix CL Veintinueve Dic4 47320 Tudela de Duero [Valladolid] Sanz Sastre Amparo CL Guardia Civil 16 Es:1 Pl:00 Pt:08 47320 Tudela de Duero [Valladolid]	4532	-	CR-01	Labor o labradío regadío	27	0	0	27	RURAL	Hoja 1 de 31
47.1757-0010	5	5283	Carrión Quintanilla Valentín CL Pinar 3 47151 Boecillo [Valladolid]	Carrión Quintanilla Valentín CL Pinar 3 47151 Boecillo [Valladolid]	6900	-	CR-01	Labor o labradío regadío	1296	1784	0	3080	RURAL	Hoja 1 de 31
47.1757-0011	5	5410	Villorejo Juste María Henar CL Severo Ochoa 18 Tudela de Duero 47320 Tudela de Duero [Valladolid]	Villorejo Juste María Henar CL Severo Ochoa 18 Tudela de Duero 47320 Tudela de Duero [Valladolid]	1315	-	CR-01	Labor o labradío regadío	0	73	0	73	RURAL	Hoja 1 de 31
47.1757-0012	5	5409	Villorejo Juste Francisco [Herederos de] Paseo Nuevo 9 01250 Asparrena [Araba/Álava]	Villorejo Juste Francisco [Herederos de] Paseo Nuevo 9 01250 Asparrena [Araba/Álava]	1411	-	CR-01	Labor o labradío regadío	0	58	0	58	RURAL	Hoja 1 de 31

Nº DE ORDEN	POLÍGONO	PARCELA	TITULAR ACTUAL, NOMBRE Y DOMICILIO	TITULAR CATASTRAL, NOMBRE Y DOMICILIO	SUPERFICIE CATASTRAL (m²)	AFECCIONES m²							NATURALEZA	Nº DE HOJA PLANO DE EX-PROPIACIÓN
						SUB	CALIFICACIÓN FISCAL	APROVECHA-MIENTO REAL	EXPROPIACIÓN	IMPOSICIÓN SERVIDUMBRES	OCUPACIÓN TEMPORAL	TOTAL		
									SUPERFICIE	SUPERFICIE	SUPERFICIE			
47.1757-0013	5	5408	Gómez Pérez Cecilia CL Cementerio 29 Tudela Duero 47320 Tudela de Duero [Valladolid] Villorejo Gómez María Teresa CL Molino11 47350 Quintanilla de Onésimo [Valladolid] Villorejo Gómez Carmelo CR Parrilla 51 Es:1 Pl:00 Pt:09 47320 Tudela de Duero [Valladolid] Villorejo Gómez Demetrio CL Comuneros 25 47340 Sardón de Duero [Valladolid]	Gómez Pérez Cecilia CL Cementerio 29 Tudela Duero 47320 Tudela de Duero [Valladolid] Villorejo Gómez María Teresa CL Molino11 47350 Quintanilla de Onésimo [Valladolid] Villorejo Gómez Carmelo CR Parrilla 51 Es:1 Pl:00 Pt:09 47320 Tudela de Duero [Valladolid] Villorejo Gómez Demetrio CL Comuneros 25 47340 Sardón de Duero [Valladolid]	1360	-	CR-01	Labor o labradío regadío	0	10	0	10	RURAL	Hoja 1 de 31
47.1757-0014	5	5289	Promociones Heror SL CL Estaño 4 47012 Valladolid	Promociones Heror SL CL Estaño 4 47012 Valladolid	6948	-	CR-01	Labor o labradío regadío	49	2754	0	2803	RURAL	Hoja 1 de 31
47.1757-0015	5	5425	Promociones Heror SL CL Estaño 4 47012 Valladolid	Promociones Heror SL CL Estaño 4 47012 Valladolid	1870	-	CR-01	Labor o labradío regadío	254	0	0	254	RURAL	Hojas 1 y 2 de 31
47.1757-0016	5	5290	Jacobo Vegas María Isabel CL Bosque 21 Es:6 Pl:03 Pt:P 47320 Tudela de Duero [Valladolid] Martín García Jorge CL Bosque 21 Es:6 Pl:03 Pt:P 47320 Tudela de Duero [Valladolid]	Jacobo Vegas María Isabel CL Bosque 21 Es:6 Pl:03 Pt:P 47320 Tudela de Duero [Valladolid] Martín García Jorge CL Bosque 21 Es:6 Pl:03 Pt:P 47320 Tudela de Duero [Valladolid]	1521	-	CR-02	Labor o labradío regadío	0	144	0	144	RURAL	Hoja 2 de 31
47.1757-0017	5	5400	Herrero Cesteros Gregorio CL Bosque 19 Es:5 Pl:01 Pt:F 47320 Tudela de Duero [Valladolid]	Herrero Cesteros Gregorio CL Bosque 19 Es:5 Pl:01 Pt:F 47320 Tudela de Duero [Valladolid]	1655	-	CR-02	Labor o labradío regadío	0	975	0	975	RURAL	Hoja 2 de 31
47.1757-0018	5	5399	Carrión García Francisco CL Echegaray 7 47320 Tudela de Duero [Valladolid]	Carrión García Francisco CL Echegaray 7 47320 Tudela de Duero [Valladolid]	1337	-	CR-02	Labor o labradío regadío	0	197	0	197	RURAL	Hoja 2 de 31

Nº DE ORDEN	POLÍGONO	PARCELA	TITULAR ACTUAL, NOMBRE Y DOMICILIO	TITULAR CATASTRAL, NOMBRE Y DOMICILIO	SUPERFICIE CATASTRAL (m²)	AFECCIONES m²							NATURALEZA	Nº DE HOJA PLANO DE EX-PROPIACIÓN
						SUB	CALIFICACIÓN FISCAL	APROVECHA-MIENTO REAL	EXPROPIACIÓN	IMPOSICIÓN SERVIDUMBRES	OCUPACIÓN TEMPORAL	TOTAL		
									SUPERFICIE	SUPERFICIE	SUPERFICIE			
47.1757-0019	5	5300	Muñóz García María de los Ángeles CL Veintinueve Dic 63 Es:4 Pl:03 Pt:A 47320 Tudela de Duero [Valladolid] Muñóz García Leonor CL Carreño Miranda 7 Es:1 Pl:05 Pt:C 33013 Oviedo [Asturias] Muñóz García María Cruz CL Toreros 19 Pl:8 Pt:B 47007 Valladolid Muñóz García María Carmen CL Cigueña 18 Pl:1 Pt:G 47012 Valladolid Muñóz García José Luis CL Pico Andolinas 4 Es:1 Pl:03 Pt:C 33120 Pravia [Asturias]	Muñóz García María de los Ángeles CL Veintinueve Dic 63 Es:4 Pl:03 Pt:A 47320 Tudela de Duero [Valladolid] Muñóz García Leonor CL Carreño Miranda 7 Es:1 Pl:05 Pt:C 33013 Oviedo [Asturias] Muñóz García María Cruz CL Toreros 19 Pl:8 Pt:B 47007 Valladolid Muñóz García María Carmen CL Cigueña 18 Pl:1 Pt:G 47012 Valladolid Muñóz García José Luis CL Pico Andolinas 4 Es:1 Pl:03 Pt:C 33120 Pravia [Asturias]	6048	-	CR-01	Labor o labradío regadío	0	723	0	746	RURAL	Hoja 2 de 31
					67	-	-	Almacén	0	23	0		URBANO	
47.1757-0020	5	5301	Mosquera Llamas Juán José CL Doctrinos 24 Pl:06 Pt:IZQ 47001 Valladolid Mosquera Llamas Ángel Javier PS Acacias-Pichón 13 47130 Simancas [Valladolid] Mosquera Llamas María Victoria CL Fresnedillas 3 28035 Madrid Mosquera Llamas María Eulalia CL Intergolf 35 La Moraleja 28109 Alcobendas [Madrid]	Mosquera Llamas Juán José CL Doctrinos 24 Pl:06 Pt:IZQ 47001 Valladolid Mosquera Llamas Ángel Javier PS Acacias-Pichón 13 47130 Simancas [Valladolid] Mosquera Llamas María Victoria CL Fresnedillas 3 28035 Madrid Mosquera Llamas María Eulalia CL Intergolf 35 La Moraleja 28109 Alcobendas [Madrid]	2523	-	CR-01	Labor o labradío regadío	0	177	0	177	RURAL	Hoja 2 de 31
47.1757-0021	5	9013	Ayuntamiento de Tudela de Duero PZ España 1 47320 Tudela de Duero [Valladolid]	Ayuntamiento de Tudela de Duero PZ España 1 47320 Tudela de Duero [Valladolid]	6499	-	VT-00	Vía de comunica-ción de dominio público	0	354	0	354	RURAL	Hojas 1 y 2 de 31

Nº DE ORDEN	POLÍGONO	PARCELA	TITULAR ACTUAL, NOMBRE Y DOMICILIO	TITULAR CATASTRAL, NOMBRE Y DOMICILIO	SUPERFICIE CATASTRAL (m²)	AFECCIONES m²							NATURALEZA	Nº DE HOJA PLANO DE EX-PROPIACIÓN
						SUB	CALIFICACIÓN FISCAL	APROVECHA-MIENTO REAL	EXPROPIACIÓN	IMPOSICIÓN SERVIDUMBRES	OCUPACIÓN TEMPORAL	TOTAL		
									SUPERFICIE	SUPERFICIE	SUPERFICIE			
47.1757-0022	5	5302	Mosquera Llamas Juán José CL Doctrinos 24 Pl:06 Pt:IZQ 47001 Valladolid Mosquera Llamas Ángel Javier PS Acacias-Pichón 13 47130 Simancas [Valladolid] Mosquera Llamas María Victoria CL Fresnedillas 3 28035 Madrid Mosquera Llamas María Eulalia CL Intergolf 35 La Moraleja 28109 Alcobendas [Madrid]	Mosquera Llamas Juán José CL Doctrinos 24 Pl:06 Pt:IZQ 47001 Valladolid Mosquera Llamas Ángel Javier PS Acacias-Pichón 13 47130 Simancas [Valladolid] Mosquera Llamas María Victoria CL Fresnedillas 3 28035 Madrid Mosquera Llamas María Eulalia CL Intergolf 35 La Moraleja 28109 Alcobendas [Madrid]	9689	-	C-04	Labor o labradío secano	0	338	157	495	RURAL	Hoja 2 de 31
47.1757-0023	5	5222	Rey Pérez Carlos [Herederos de] CL Miguel Iscar 19 Pl:02 Pt:1 47001 Valladolid Rey Pérez José María [Herederos de] CL Jardines 20 CASTRILL TEJ 47329 Castrillo-Tejeriego [Valladolid]	Rey Pérez Carlos [Herederos de] CL Miguel Iscar 19 Pl:02 Pt:1 47001 Valladolid Rey Pérez José María [Herederos de] CL Jardines 20 CASTRILL TEJ 47329 Castrillo-Tejeriego [Valladolid]	62183	-	CR-02	Labor o labradío regadío	3315	0	0	3315	RURAL	Hoja 2 de 31
47.1757-0024	5	9017	Ayuntamiento de Tudela de Duero PZ España 1 47320 Tudela de Duero [Valladolid]	Ayuntamiento de Tudela de Duero PZ España 1 47320 Tudela de Duero [Valladolid]	2674	-	VT-00	Vía de comunica-ción de dominio público	90	0	0	90	RURAL	Hoja 2 de 31
47.1757-0025	5	21	Cabezas Prieto José María CL María Zambrano 8 47320 Tudela de Duero [Valladolid] Cabezas Prieto Jorge PZ Fuente Dorada 4 Es:- Pl:03 Pt:0B 47002 Valladolid	Cabezas Prieto José María CL María Zambrano 8 47320 Tudela de Duero [Valladolid] Cabezas Prieto Jorge PZ Fuente Dorada 4 Es:- Pl:03 Pt:0B 47002 Valladolid	10754	-	CR-02	Labor o labradío regadío	500	0	0	500	RURAL	Hoja 2 de 31
47.1757-0026	5	22	Rey Pérez María Lourdes CL Acera de Recoletos 10 Es:E Pl:01 Pt:0B 47004 Valladolid Rey Pérez José María [Herederos de] CL Jardines 20 Castrill Tej 47329 Castrillo-Tejeriego [Valladolid] Rey Pérez Carlos [Herederos de] CL Miguel Iscar 19 Pl:02 Pt:1 47001 Valladolid	Rey Pérez María Lourdes CL Acera de Recoletos 10 Es:E Pl:01 Pt:0B 47004 Valladolid Rey Pérez José María [Herederos de] CL Jardines 20 Castrill Tej 47329 Castrillo-Tejeriego [Valladolid] Rey Pérez Carlos [Herederos de] CL Miguel Iscar 19 Pl:02 Pt:1 47001 Valladolid	22379	a=13731	CR-02	Labor o labradío regadío	2159	0	0	2159	RURAL	Hoja 2 de 31

Nº DE ORDEN	POLÍGONO	PARCELA	TITULAR ACTUAL, NOMBRE Y DOMICILIO	TITULAR CATASTRAL, NOMBRE Y DOMICILIO	SUPERFICIE CATASTRAL (m²)	AFECCIONES m²							NATURALEZA	Nº DE HOJA PLANO DE EXPROPIACIÓN
						SUB	CALIFICACIÓN FISCAL	APROVECHAMIENTO REAL	EXPROPIACIÓN	IMPOSICIÓN SERVIDUMBRES	OCUPACIÓN TEMPORAL	TOTAL		
									SUPERFICIE	SUPERFICIE	SUPERFICIE			
47.1757-0027	5	9021	Ayuntamiento de Tudela de Duero PZ España 1 47320 Tudela de Duero [Valladolid]	Ayuntamiento de Tudela de Duero PZ España 1 47320 Tudela de Duero [Valladolid]	2330	-	VT-00	Vía de comunicación de dominio público	15	0	0	15	RURAL	Hoja 2 de 31
47.1757-0028	5	28	Ayuntamiento de Tudela de Duero PZ España 1 47320 Tudela de Duero [Valladolid]	Ayuntamiento de Tudela de Duero PZ España 1 47320 Tudela de Duero [Valladolid]	1330	-	CR-02	Labor o labradío regadío	303	0	0	303	RURAL	Hoja 2 de 31
47.1757-0029	5	5215	Velasco Sacristán María Flor del Pilar PZ Cruz Verde 6 Pl:04 Pt:0A 47002 Valladolid Velasco Sacristán José Miguel Fernando CL Bodegas 9 Es:1 Pl:00 Pt:A 47193 Cisterniga [Valladolid]	Velasco Sacristán María Flor del Pilar PZ Cruz Verde 6 Pl:04 Pt:0A 47002 Valladolid Velasco Sacristán José Miguel Fernando CL Bodegas 9 Es:1 Pl:00 Pt:A 47193 Cisterniga [Valladolid]	4662	-	CR-02	Labor o labradío regadío	250	0	0	250	RURAL	Hoja 2 de 31
47.1757-0030	5	5214	Herrero Muñóz María Esther CL Villabáñez 5 47320 Tudela de Duero [Valladolid]	Herrero Muñóz María Esther CL Villabáñez 5 47320 Tudela de Duero [Valladolid]	7918	-	CR-02	Labor o labradío regadío	20	0	0	20	RURAL	Hoja 2 de 31
47.1757-0031	5	34	Rey Pérez Carlos [Herederos de] CL Miguel Iscar 19 Pl:02 Pt:1 47001 Valladolid	Rey Pérez Carlos [Herederos de] CL Miguel Iscar 19 Pl:02 Pt:1 47001 Valladolid	14572	-	CR-02	Labor o labradío regadío	105	0	0	105	RURAL	Hojas 2 y 3 de 31
47.1757-0032	5	10023	Rey Pérez María Lourdes CL Acera de Recoletos 10 Es:E Pl:01 Pt:0B 47004 Valladolid Rey Pérez José María [Herederos de] CL Jardines 20 Castrill Tej 47329 Castrillo-Tejeriego [Valladolid] Rey Pérez Carlos [Herederos de] CL Miguel Iscar 19 Pl:02 Pt:1 47001 Valladolid	Rey Pérez María Lourdes CL Acera de Recoletos 10 Es:E Pl:01 Pt:0B 47004 Valladolid Rey Pérez José María [Herederos de] CL Jardines 20 Castrill Tej 47329 Castrillo-Tejeriego [Valladolid] Rey Pérez Carlos [Herederos de] CL Miguel Iscar 19 Pl:02 Pt:1 47001 Valladolid	17258	-	CR-02	Labor o labradío regadío	199	0	0	199	RURAL	Hoja 2 de 31
47.1757-0033	5	26	Martín Castro Eugenio CR Villabáñez 1 47012 Valladolid Manso Fernández Paula CR Villabáñez 1 47012 Valladolid	Martín Castro Eugenio CR Villabáñez 1 47012 Valladolid Manso Fernández Paula CR Villabáñez 1 47012 Valladolid	10515	-	CR-02	Labor o labradío regadío	294	0	0	294	RURAL	Hoja 2 de 31

Nº DE ORDEN	POLÍGONO	PARCELA	TITULAR ACTUAL, NOMBRE Y DOMICILIO	TITULAR CATASTRAL, NOMBRE Y DOMICILIO	SUPERFICIE CATASTRAL (m²)	AFECCIONES m²							NATURALEZA	Nº DE HOJA PLANO DE EXPROPIACIÓN
						SUB	CALIFICACIÓN FISCAL	APROVECHAMIENTO REAL	EXPROPIACIÓN	IMPOSICIÓN SERVIDUMBRES	OCUPACIÓN TEMPORAL	TOTAL		
									SUPERFICIE	SUPERFICIE	SUPERFICIE			
47.1757-0034	5	35	Rey Pérez María Lourdes CL Acera de Recoletos 10 Es:E Pl:01 Pt:0B 47004 Valladolid Rey Pérez José María [Herederos de] CL Jardines 20 Castrill Tej 47329 Castrillo-Tejeriego [Valladolid] Rey Pérez Carlos [Herederos de] CL Miguel Iscar 19 Pl:02 Pt:1 47001 Valladolid	Rey Pérez María Lourdes CL Acera de Recoletos 10 Es:E Pl:01 Pt:0B 47004 Valladolid Rey Pérez José María [Herederos de] CL Jardines 20 Castrill Tej 47329 Castrillo-Tejeriego [Valladolid] Rey Pérez Carlos [Herederos de] CL Miguel Iscar 19 Pl:02 Pt:1 47001 Valladolid	32485	-	CR-02	Labor o labradío regadío	359	0	0	359	RURAL	Hoja 3 de 31
47.1757-0035	5	5208	Rey Pérez José María [Herederos de] CL Jardines 20 Castrill Tej 47329 Castrillo-Tejeriego [Valladolid] Rey Pérez Carlos [Herederos de] CL Miguel Iscar 19 Pl:02 Pt:1 47001 Valladolid	Rey Pérez José María [Herederos de] CL Jardines 20 Castrill Tej 47329 Castrillo-Tejeriego [Valladolid] Rey Pérez Carlos [Herederos de] CL Miguel Iscar 19 Pl:02 Pt:1 47001 Valladolid	237049	a=40373	CR-02	Labor o labradío regadío	1112	0	0	1112	RURAL	Hoja 3 de 31
47.1757-0036	5	9037	Ayuntamiento de Tudela de Duero PZ España 1 47320 Tudela de Duero [Valladolid]	Ayuntamiento de Tudela de Duero PZ España 1 47320 Tudela de Duero [Valladolid]	11722	-	VT-00	Vía de comunicación de dominio público	28	0	0	28	RURAL	Hoja 3 de 31
47.1757-0037	5	5209	Rey Pérez José María [Herederos de] CL Jardines 20 Castrill Tej 47329 Castrillo-Tejeriego [Valladolid] Rey Pérez Carlos [Herederos de] CL Miguel Iscar 19 Pl:02 Pt:1 47001 Valladolid	Rey Pérez José María [Herederos de] CL Jardines 20 Castrill Tej 47329 Castrillo-Tejeriego [Valladolid] Rey Pérez Carlos [Herederos de] CL Miguel Iscar 19 Pl:02 Pt:1 47001 Valladolid	10293	-	CR-02	Labor o labradío regadío	10	0	0	10	RURAL	Hoja 3 de 31
47.1757-0038	4	9012	Sindicato de Riegos Comunidad de Regantes del Canal del Duero CL Cobalto 11 Bl:NAV Es:12 Pt:O POL. IND. San Cristóbal 47012 Valladolid	Sindicato de Riegos Comunidad de Regantes del Canal del Duero CL Cobalto 11 Bl:NAV Es:12 Pt:O POL. IND. San Cristóbal 47012 Valladolid	61095	-	HC-00	Hidrografía construida [embalse,canal..]	680	0	0	680	RURAL	Hoja 3 de 31

Nº DE ORDEN	POLÍGONO	PARCELA	TITULAR ACTUAL, NOMBRE Y DOMICILIO	TITULAR CATASTRAL, NOMBRE Y DOMICILIO	SUPERFICIE CATASTRAL (m²)	AFECCIONES m²							NATURALEZA	Nº DE HOJA PLANO DE EX-PROPIACIÓN
						SUB	CALIFICACIÓN FISCAL	APROVECHA-MIENTO REAL	EXPROPIACIÓN	IMPOSICIÓN SERVIDUMBRES	OCUPACIÓN TEMPORAL	TOTAL		
									SUPERFICIE	SUPERFICIE	SUPERFICIE			
47.1757-0039	5	5342	Herrarte San Frutos María Reyes CL Antonio Machado 43 47320 Tudela de Duero [Valladolid] Herrarte San Frutos Consuelo CL Solana Alta 10 47320 Tudela de Duero [Valladolid] Herrarte Sanz Marta María CL Cárcel de la Corona 3 Pl:04 Pt:0H 47005 Valladolid Herrarte San Frutos Félix CL Alamillos Bl:9 Pl:02 Pt:F 47005 Valladolid [Valladolid] Herrarte Sanz Irene RD Toledo 20 Es:C Pl:05 Pt:A 28005 Madrid [Madrid]	Herrarte San Frutos María Reyes CL Antonio Machado 43 47320 Tudela de Duero [Valladolid] Herrarte San Frutos Consuelo CL Solana Alta 10 47320 Tudela de Duero [Valladolid] Herrarte Sanz Marta María CL Cárcel de la Corona 3 Pl:04 Pt:0H 47005 Valladolid Herrarte San Frutos Félix CL Alamillos Bl:9 Pl:02 Pt:F 47005 Valladolid [Valladolid] Herrarte Sanz Irene RD Toledo 20 Es:C Pl:05 Pt:A 28005 Madrid [Madrid]	3052	-	CR-02	Labor o labradío regadío	106	0	0	106	RURAL	Hoja 3 de 31
47.1757-0040	5	39	Pascual González Adela CL Arzobispo José Delicado 2 Pl:10 Pt:B 47014 Valladolid Méndez Arranz Gerardo [Herederos de] CL Arzobispo José Delicado 2 Pl:01 Pt:B 47014 Valladolid	Pascual González Adela CL Arzobispo José Delicado 2 Pl:10 Pt:B 47014 Valladolid Méndez Arranz Gerardo [Herederos de] CL Arzobispo José Delicado 2 Pl:01 Pt:B 47014 Valladolid	19511	-	CR-02	Labor o labradío regadío	196	0	0	196	RURAL	Hoja 3 de 31
47.1757-0041	4	5056	Salcedo Torres Aurelio [Herederos de] CL Juán Ramón Jime 12 Tudela de Duero 47320 Tudela de Duero [Valladolid]	Salcedo Torres Aurelio [Herederos de] CL Juán Ramón Jime 12 Tudela de Duero 47320 Tudela de Duero [Valladolid]	6757	-	CR-02	Labor o labradío regadío	351	0	0	351	RURAL	Hoja 4 de 31
47.1757-0042	4	173	Miguel Vázquez Isidro CL Comuneros de Castilla 5 Es:5 Pl:05 Pt:C 47009 Valladolid Miguel Vázquez José Antonio CL Gazaperas 1 Es:A Pl:05 Pt:A 28944 Fuenlabrada [Madrid] Miguel Vázquez Fernando CL Neptuno 12 Es:D Pl:01 Pt:0C 47009 Valladolid Miguel Vázquez María Mercedes CL Jorge L.Borges 25 47140 Laguna de Duero [Valladolid]	Miguel Vázquez Isidro CL Comuneros de Castilla 5 Es:5 Pl:05 Pt:C 47009 Valladolid Miguel Vázquez José Antonio CL Gazaperas 1 Es:A Pl:05 Pt:A 28944 Fuenlabrada [Madrid] Miguel Vázquez Fernando CL Neptuno 12 Es:D Pl:01 Pt:0C 47009 Valladolid Miguel Vázquez María Mercedes CL Jorge L.Borges 25 47140 Laguna de Duero [Valladolid]	8787	-	CR-02	Labor o labradío regadío	43	0	0	43	RURAL	Hoja 4 de 31
47.1757-0043	4	158	Rey Pérez Carlos [Herederos de] CL Miguel Iscar 19 Pl:02 Pt:1 47001 Valladolid Rey Pérez José María [Herederos de] CL Jardines 20 Castrill Tej 47329 Castrillo-Tejeriego [Valladolid]	Rey Pérez Carlos [Herederos de] CL Miguel Iscar 19 Pl:02 Pt:1 47001 Valladolid Rey Pérez José María [Herederos de] CL Jardines 20 Castrill Tej 47329 Castrillo-Tejeriego [Valladolid]	110260	-	CR-02	Labor o labradío regadío	0	0	3306	3306	RURAL	Hoja 5, 5a y 5b de 31

TÉRMINO MUNICIPAL VILLABÁÑEZ

Nº DE ORDEN	POLÍGONO	PARCELA	TITULAR ACTUAL, NOMBRE Y DOMICILIO	TITULAR CATASTRAL, NOMBRE Y DOMICILIO	SUPERFICIE CATASTRAL (m²)	AFECCIONES m²							NATURALEZA	Nº DE HOJA PLANO DE EX-PROPIACIÓN
						SUB	CALIFICACIÓN FISCAL	APROVECHA-MIENTO REAL	EXPROPIACIÓN	IMPOSICIÓN SERVIDUMBRES	OCUPACIÓN TEMPORAL	TOTAL		
									SUPERFICIE	SUPERFICIE	SUPERFICIE			
47.1953-0001	4	5026	Rey Pérez María Lourdes CL Acera de Recoletos 10 Es:E Pl:01 Pt:0B 47004 Valladolid Rey Pérez José María [Herederos de] CL Jardines 20 Castrill Tej 47329 Castrillo-Tejeriego [Valladolid] Rey Pérez Carlos [Herederos de] CL Miguel Iscar 19 Pl:02 Pt:1 47001 Valladolid	Rey Pérez María Lourdes CL Acera de Recoletos 10 Es:E Pl:01 Pt:0B 47004 Valladolid Rey Pérez José María [Herederos de] CL Jardines 20 Castrill Tej 47329 Castrillo-Tejeriego [Valladolid] Rey Pérez Carlos [Herederos de] CL Miguel Iscar 19 Pl:02 Pt:1 47001 Valladolid	154609	a=119247	C-02	Labor o labradío secano	0	0	1650	1650	RURAL	Hojas 5 y 6 de 31
47.1953-0002	4	9014	Ayuntamiento de Villabáñez PZ Plaza 47329 Villabáñez [Valladolid]	Ayuntamiento de Villabáñez PZ Plaza 47329 Villabáñez [Valladolid]	2667	-	VT-00	Vía de comunica-ción de dominio público	218	0	0	218	RURAL	Hojas 6 y 7 de 31
47.1953-0003	4	57	Rey Pérez María Lourdes CL Acera de Recoletos 10 Es:E Pl:01 Pt:0B 47004 Valladolid Rey Pérez José María [Herederos de] CL Jardines 20 Castrill Tej 47329 Castrillo-Tejeriego [Valladolid] Rey Pérez Carlos [Herederos de] CL Miguel Iscar 19 Pl:02 Pt:1 47001 Valladolid	Rey Pérez María Lourdes CL Acera de Recoletos 10 Es:E Pl:01 Pt:0B 47004 Valladolid Rey Pérez José María [Herederos de] CL Jardines 20 Castrill Tej 47329 Castrillo-Tejeriego [Valladolid] Rey Pérez Carlos [Herederos de] CL Miguel Iscar 19 Pl:02 Pt:1 47001 Valladolid	124519	a=55202	C-04	Labor o labradío secano	1720	0	0	1720	RURAL	Hojas 6 y 7 de 31
47.1953-0004	4	5024	Rey Pérez María Lourdes CL Acera de Recoletos 10 Es:E Pl:01 Pt:0B 47004 Valladolid Rey Pérez José María [Herederos de] CL Jardines 20 Castrill Tej 47329 Castrillo-Tejeriego [Valladolid] Rey Pérez Carlos [Herederos de] CL Miguel Iscar 19 Pl:02 Pt:1 47001 Valladolid	Rey Pérez María Lourdes CL Acera de Recoletos 10 Es:E Pl:01 Pt:0B 47004 Valladolid Rey Pérez José María [Herederos de] CL Jardines 20 Castrill Tej 47329 Castrillo-Tejeriego [Valladolid] Rey Pérez Carlos [Herederos de] CL Miguel Iscar 19 Pl:02 Pt:1 47001 Valladolid	21918	-	CR-03	Labor o labradío regadío	185	0	0	185	RURAL	Hojas 6 y 7 de 31
47.1953-0005	4	9012	Diputación Provincial de Valladolid CL Angustias 44 47003 Valladolid	Diputación Provincial de Valladolid CL Angustias 44 47003 Valladolid	52039	-	VT-00	Vía de comunica-ción de dominio público	210	576	0	786	RURAL	Hoja 7 y 8b de 31

Nº DE ORDEN	POLÍGONO	PARCELA	TITULAR ACTUAL, NOMBRE Y DOMICILIO	TITULAR CATASTRAL, NOMBRE Y DOMICILIO	SUPERFICIE CATASTRAL (m²)	AFECCIONES m²							NATURALEZA	Nº DE HOJA PLANO DE EX-PROPIACIÓN
						SUB	CALIFICACIÓN FISCAL	APROVECHA-MIENTO REAL	EXPROPIACIÓN	IMPOSICIÓN SERVIDUMBRES	OCUPACIÓN TEMPORAL	TOTAL		
									SUPERFICIE	SUPERFICIE	SUPERFICIE			
47.1953-0006	4	56	Recio Vaca Fidel Ángel CM Valdelga 23 47320 Tudela de Duero [Valladolid] Poncela García María de la Salud CL Plazuela 8 47329 Villabáñez [Valladolid] Sanz Medina Rafael CL Plazuela 8 47329 Villanáñez [Valladolid]	Recio Vaca Fidel Ángel CM Valdelga 23 47320 Tudela de Duero [Valladolid] Poncela García María de la Salud CL Plazuela 8 47329 Villabáñez [Valladolid] Sanz Medina Rafael CL Plazuela 8 47329 Villanáñez [Valladolid]	144330	-	C-04	Labor o labradío secano	118	0	0	118	RURAL	Hoja 7 de 31
47.1953-0007	4	72	Soberón Tejera María Cruz MN Municipio 47329 Villabáñez [Valladolid]	Soberón Tejera María Cruz MN Municipio 47329 Villabáñez [Valladolid]	44674	-	C-06	Labor o labradío secano	555	0	0	555	RURAL	Hoja 7 de 31
47.1953-0008	4	55	Soberón Tejera Ana María CL Lepanto 7 Pl:05 Pt:A 47005 Valladolid	Soberón Tejera Ana María CL Lepanto 7 Pl:05 Pt:A 47005 Valladolid	26900	-	C-06	Labor o labradío secano	564	0	0	564	RURAL	Hoja 7 de 31
47.1953-0009	4	54	Sanz Lobo Guillermina CL Peña Muela 9 28400 Collado Villalba [Madrid]	Sanz Lobo Guillermina CL Peña Muela 9 28400 Collado Villalba [Madrid]	70422	a=68781	C-06	Labor o labradío secano	825	0	0	1025	RURAL	Hojas 7 y 8a de 31
						b=1641	E-00	Pastos	200	0	0		RURAL	
47.1953-0010	4	53	Novalvos Ceballos Herminia CL Arroyo Media Legua 33 Es:2 Pl:01 Pt:13 28030 Madrid Sanz Novalvos María Pilar Herminia CL Romero 6 Pl:03 Pt:D 28221 Majadahonda [Madrid] Sanz Novalvos Víctor CL Minerva 82 Es:3 Pl:04 Pt:D 28032 Madrid	Novalvos Ceballos Herminia CL Arroyo Media Legua 33 Es:2 Pl:01 Pt:13 28030 Madrid Sanz Novalvos María Pilar Herminia CL Romero 6 Pl:03 Pt:D 28221 Majadahonda [Madrid] Sanz Novalvos Víctor CL Minerva 82 Es:3 Pl:04 Pt:D 28032 Madrid	68520	a=63748	C-06	Labor o labradío secano	31	0	0	535	RURAL	Hoja 8a de 31
						b=4771	E-00	Pastos	504	0	0		RURAL	

Nº DE ORDEN	POLÍGONO	PARCELA	TITULAR ACTUAL, NOMBRE Y DOMICILIO	TITULAR CATASTRAL, NOMBRE Y DOMICILIO	SUPERFICIE CATASTRAL (m²)	AFECCIONES m²							NATURALEZA	Nº DE HOJA PLANO DE EX-PROPIACIÓN
						SUB	CALIFICACIÓN FISCAL	APROVECHA-MIENTO REAL	EXPROPIACIÓN	IMPOSICIÓN SERVIDUMBRES	OCUPACIÓN TEMPORAL	TOTAL		
									SUPERFICIE	SUPERFICIE	SUPERFICIE			
47.1953-0011	4	50	Ávila Repiso Juan CL Costanilla 19 47329 Villabáñez [Valladolid] Ávila Repiso Vicente CL Magdalena 23 47329 Villabáñez [Valladolid] Ávila Repiso Susana CL Amor de Dios 16 Pl:1 Pt:D 47011 Valladolid Ávila Repiso Alejo Oscar CL Encina 14 47329 Villabáñez [Valladolid] Ávila Repiso África CL La Mambla 21 47320 Tudela de Duero [Valladolid] Ávila Repiso Matías CL Costanilla 19 47329 Villabáñez [Valladolid] Ávila Repiso Margarita CL Prado 12 Pl:04 Pt:CN 47003 Valladolid Ávila Repiso María Isabel CL Bosque 15 Pl:03 Pt:U 47320 Tudela de Duero [Valladolid] Ávila Repiso María de la Soledad CL Mirador 3 47329 Villabáñez [Valladolid]	Ávila Repiso Juan CL Costanilla 19 47329 Villabáñez [Valladolid] Ávila Repiso Vicente CL Magdalena 23 47329 Villabáñez [Valladolid] Ávila Repiso Susana CL Amor de Dios 16 Pl:1 Pt:D 47011 Valladolid Ávila Repiso Alejo Oscar CL Encina 14 47329 Villabáñez [Valladolid] Ávila Repiso África CL La Mambla 21 47320 Tudela de Duero [Valladolid] Ávila Repiso Matías CL Costanilla 19 47329 Villabáñez [Valladolid] Ávila Repiso Margarita CL Prado 12 Pl:04 Pt:CN 47003 Valladolid Ávila Repiso María Isabel CL Bosque 15 Pl:03 Pt:U 47320 Tudela de Duero [Valladolid] Ávila Repiso María de la Soledad CL Mirador 3 47329 Villabáñez [Valladolid]	99711	-	CR-15	Labor o labradío regadío	0	638	327	965	RURAL	Hoja 8a y 8b de 31
47.1953-0012	4	17	González Ordax Jorge CL Nueva del Carmen 126 47011 Valladolid	González Ordax Jorge CL Nueva del Carmen 126 47011 Valladolid	87076	a=85902	C-04	Labor o labradío secano	0	162	661	1453	RURAL	Hoja 8b de 31
						b=1718	E-00	Pastos	0	0	630		RURAL	
47.1953-0013	4	18	Arzobispado de Valladolid CL San Juan de Dios 5 47003 Valladolid	Arzobispado de Valladolid CL San Juan de Dios 5 47003 Valladolid	60845	-	C-04	Labor o labradío secano	0	3988	286	4274	RURAL	Hoja 8b de 31
47.1953-0014	4	19	Sánchez Blanco Ángel Paulino PZ de la Cruz 2 Es:2 Pl:02 Pt:A 47193 Cistérniga [Valladolid] Diéguez Álvarez Isabel Laurinda PZ de la Cruz 2 Es:2 Pl:02 Pt:A 47193 Cistérniga [Valladolid]	Sánchez Blanco Ángel Paulino PZ de la Cruz 2 Es:2 Pl:02 Pt:A 47193 Cistérniga [Valladolid] Diéguez Álvarez Isabel Laurinda PZ de la Cruz 2 Es:2 Pl:02 Pt:A 47193 Cistérniga [Valladolid]	58630	-	C-04	Labor o labradío secano	0	82	0	82	RURAL	Hoja 8b de 31

Nº DE ORDEN	POLÍGONO	PARCELA	TITULAR ACTUAL, NOMBRE Y DOMICILIO	TITULAR CATASTRAL, NOMBRE Y DOMICILIO	SUPERFICIE CATASTRAL (m²)	AFECCIONES m²							NATURALEZA	Nº DE HOJA PLANO DE EX-PROPIACIÓN
						SUB	CALIFICACIÓN FISCAL	APROVECHA-MIENTO REAL	EXPROPIACIÓN	IMPOSICIÓN SERVIDUMBRES	OCUPACIÓN TEMPORAL	TOTAL		
									SUPERFICIE	SUPERFICIE	SUPERFICIE			
47.1953-0015	4	49	Ávila Repiso Juan CL Costanilla 19 47329 Villabáñez [Valladolid] Ávila Repiso Vicente CL Magdalena 23 47329 Villabáñez [Valladolid] Ávila Repiso Matías CL Costanilla 19 47329 Villabáñez [Valladolid]	Ávila Repiso Juan CL Costanilla 19 47329 Villabáñez [Valladolid] Ávila Repiso Vicente CL Magdalena 23 47329 Villabáñez [Valladolid] Ávila Repiso Matías CL Costanilla 19 47329 Villabáñez [Valladolid]	33730	-	C-05	Labor o labradío secano	110	4754	335	5199	RURAL	Hojas 8a y 8b de 31
47.1953-0016	4	48	Ávila Rojo Baltasar CL Cisne 9 Es:- Pl:04 Pt:A 47012 Valladolid	Ávila Rojo Baltasar CL Cisne 9 Es:- Pl:04 Pt:A 47012 Valladolid	107323	-	C-06	Labor o labradío secano	125	10017	1104	11246	RURAL	Hojas 8a y 8c de 31
47.1953-0017	4	9010	Ayuntamiento de Villabáñez PZ Plaza 47329 Villabáñez [Valladolid]	Ayuntamiento de Villabáñez PZ Plaza 47329 Villabáñez [Valladolid]	16171	-	VT-00	Vía de comunica-ción de dominio público	0	440	0	440	RURAL	Hoja 8c de 31
47.1953-0018	4	70	Peña Marín Eusebia [Herederos de] CL Magdalena 35 47329 Villabáñez [Valladolid]	Peña Marín Eusebia [Herederos de] CL Magdalena 35 47329 Villabáñez [Valladolid]	25202	-	C-06	Labor o labradío secano	0	2239	0	2239	RURAL	Hoja 8c de 31
47.1953-0019	4	71	Torres Cañas María del Carmen CL Gamazo 9 47171 Castronuevo de Esgueva [Vallado-lid]	Torres Cañas María del Carmen CL Gamazo 9 47171 Castronuevo de Esgueva [Valla-dolid]	89533	b=46867	C-06	Labor o labradío secano	0	754	0	754	RURAL	Hoja 8c de 31
47.1953-0020	4	69	Redondo Coca Fabián Carlos CL Escalerillas 1 47173 Olmos de Esgueva [Valladolid] Redondo de Coca Agustín CL Juan de Juni 10 Pl:02 Pt:R 47006 Valladolid Maldonado González Carmela CL Juan de Juni 10 Pl:02 Pt:R 47006 Valladolid	Redondo Coca Fabián Carlos CL Escalerillas 1 47173 Olmos de Esgueva [Valladolid] Redondo de Coca Agustín CL Juan de Juni 10 Pl:02 Pt:R 47006 Valladolid Maldonado González Carmela CL Juan de Juni 10 Pl:02 Pt:R 47006 Valladolid	162878	c=63651	C-05	Labor o labradío secano	0	2120	1024	3144	RURAL	Hoja 8c de 31
47.1953-0021	4	5007	Desconocido	Desconocido	28273	-	E-00	Pastos	0	0	567	567	RURAL	Hoja 8c de 31
47.1953-0022	11	12	Rodríguez Pérez Antonio CL M.Sto Domingo Silos 5 Es:1A Pl:02 Pt:B 47015 Valladolid	Rodríguez Pérez Antonio CL M.Sto Domingo Silos 5 Es:1A Pl:02 Pt:B 47015 Valladolid	273859	b=215029	C-05	Labor o labradío secano	0	168	0	168	RURAL	Hoja 12 de 31
47.1953-0023	11	13	Torres Cañas María del Carmen CL Gamazo 9 47171 Castronuevo de Esgueva [Vallado-lid]	Torres Cañas María del Carmen CL Gamazo 9 47171 Castronuevo de Esgueva [Valla-dolid]	214147	b=56553	C-06	Labor o labradío secano	49	124	0	173	RURAL	Hoja 12 de 31

Nº DE ORDEN	POLÍGONO	PARCELA	TITULAR ACTUAL, NOMBRE Y DOMICILIO	TITULAR CATASTRAL, NOMBRE Y DOMICILIO	SUPERFICIE CATASTRAL (m²)	AFECCIONES m²							NATURALEZA	Nº DE HOJA PLANO DE EX-PROPIACIÓN
						SUB	CALIFICACIÓN FISCAL	APROVECHA-MIENTO REAL	EXPROPIACIÓN	IMPOSICIÓN SERVIDUMBRES	OCUPACIÓN TEMPORAL	TOTAL		
									SUPERFICIE	SUPERFICIE	SUPERFICIE			
47.1953-0024	11	23	Martín Arranz María Mercedes CL Ancha 34 47329 Villabáñez [Valladolid] Poncela García José Ignacio [Herederos de] CL Ancha 34 47329 Villabáñez [Valladolid]	Martín Arranz María Mercedes CL Ancha 34 47329 Villabáñez [Valladolid] Poncela García José Ignacio [Herede-ros de] CL Ancha 34 47329 Villabáñez [Valladolid]	79753	a=30820	C-04	Labor o labradío secano	28	662	0	2076	RURAL	Hoja 13 de 31
						b=22297	C-06	Labor o labradío secano	35	1351	0		RURAL	
47.1953-0025	11	22	Poncela García José Ignacio [Herederos de] CL Ancha 34 47329 Villabáñez [Valladolid]	Poncela García José Ignacio [Herede-ros de] CL Ancha 34 47329 Villabáñez [Valladolid]	103083	a=43233	C-04	Labor o labradío secano	0	7	0	7	RURAL	Hoja 13 de 31

Según la NOTA DE SERVICIO 4/2010 SOBRE EL ESTUDIO DE LAS EXPROPIACIONES EN LOS PROYECTOS DE TRAZADO DE LA DIRECCIÓN GENERAL DE CARRETERAS, a aplicar en proyectos que forman parte de los proyectos de la Dirección General de Carreteras, se indica en el Apéndice V, Relación de Bienes y Derechos Afectados que:

**En el caso de no existir Referencia catastral o datos de polígono o parcela se completará la casilla con “s/n”.

**Las fincas en cuyo certificado catastral aparezca el Titular como “en investigación….”se rellenarán en tabla como DESCONOCIDO.

En nuestro caso, la finca registrada como polígono 4 parcela 5007, se completa en Titular como DESCONOCIDO.

TÉRMINO MUNICIPAL VILLAVAQUERÍN

Nº DE ORDEN	POLÍGONO	PARCELA	TITULAR ACTUAL, NOMBRE Y DOMICILIO	TITULAR CATASTRAL, NOMBRE Y DOMICILIO	SUPERFICIE CATAS-TRAL (m²)	AFECCIONES m²							NATURALEZA	Nº DE HOJA PLANO DE EX-PROPIACIÓN
						SUB	CALIFICACIÓN FISCAL	APROVECHA-MIENTO REAL	EXPROPIACIÓN	IMPOSICIÓN SERVIDUM-BRES	OCUPACIÓN TEMPORAL	TOTAL		
									SUPERFICIE	SUPERFICIE	SUPERFICIE			
47.2260-0001	6	20004	SAT N DOS MECON PZ Héros 2 47329 Villavaquerín [Valladolid]	SAT N DOS MECON PZ Héros 2 47329 Villavaquerín [Valladolid]	88466	-	CR-17	Labor o labradío regadío	93	2235	0	2328	RURAL	Hoja 15 de 31

A la vista de los aprovechamientos reflejados en la Relación concreta e individualizada de los bienes y derechos afectados, se **puede concluir que:**

A. El 51,3 % de los terrenos afectados están actualmente ocupados por aprovechamientos de SECANO. (36.143 m²).

B. Siguen en orden de importancia, según su extensión, los terrenos dedicados a cultivo de REGADÍO, representando un 42,1% del total del suelo afectado, con un total de 29.670 m².

C. Con un total de 2.705 m², que representa el 3,9% del total de terrenos afectados, se encuentran los terrenos de dominio público, que figuran como HIDROGRAFÍA CONSTRUIDA [Embalse,canal] y VÍA DE COMUNICACIÓN DE DOMINIO PÚBLICO.

D. Con un 2,7 %, es decir, 1.901 m², se encuentran los terrenos catalogados como PASTOS.

E. Por último, con un 0,03 % representado por una superficie afectada de servidumbre de 23 m², se afectan terrenos urbanizables que figuran como ALMACÉN en suelo URBANO.

No existen edificaciones afectadas.

3 PLANOS DE EXPROPIACIÓN

El Anejo incluye, en primer lugar, un plano de situación a escala 1:50.000, seguido de los planos de conjunto del trazado (planta y perfil longitudinal) a 1:5.000 y las ortofotografías en color, con el eje de la carretera y límites de la expropiación marcados en ellas, a escalas 1:1.000. Por último, figurarán los planos de expropiaciones.

3.1 PLANO DE SITUACIÓN

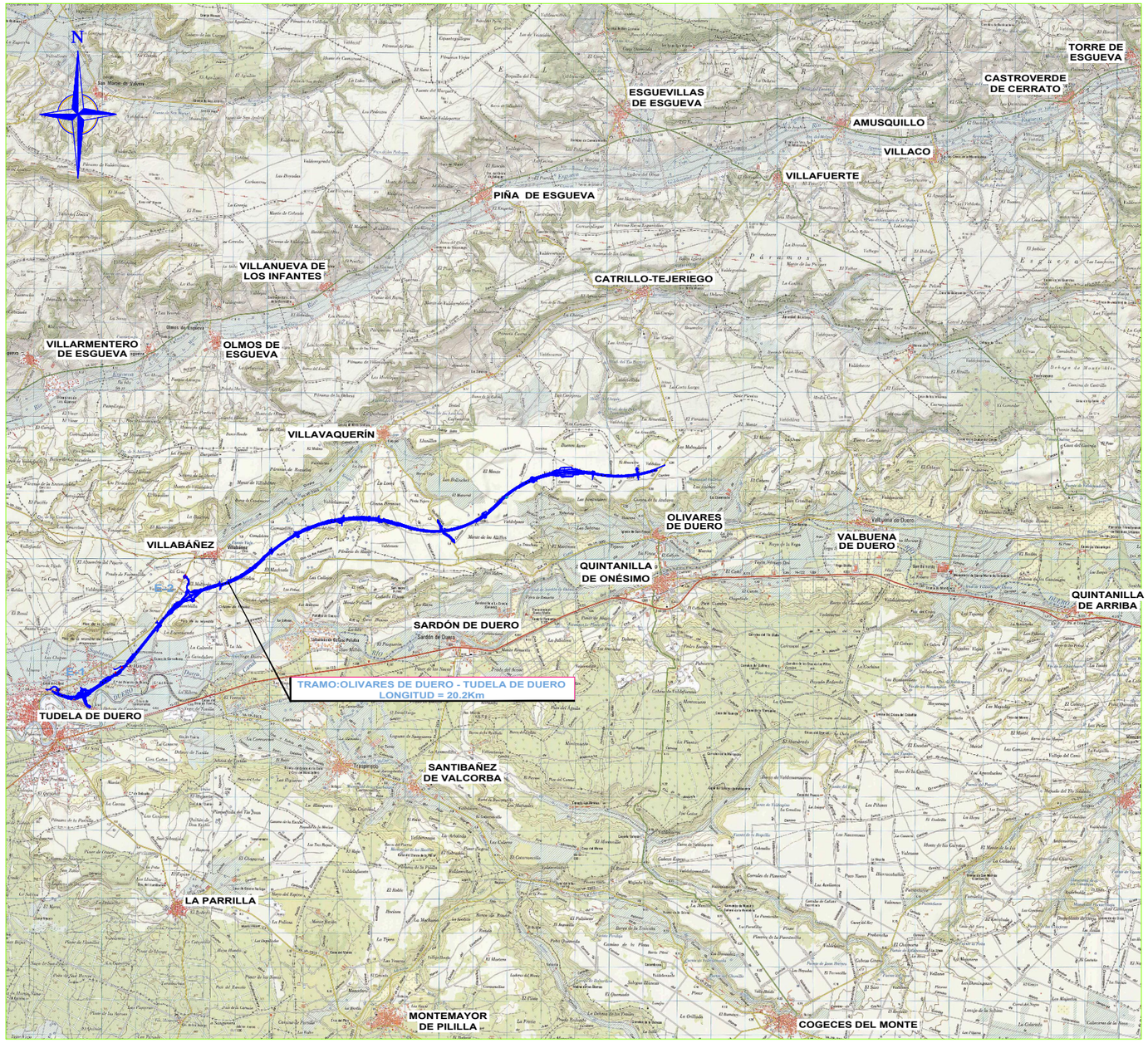

GOBIERNO DE ESPAÑA / MINISTERIO DE TRANSPORTES, MOVILIDAD Y AGENDA URBANA	SEC. DE ESTADO DE TRANSPORTES, MOVILIDAD Y AGENDA URBANA SECRETARÍA GENERAL DE INFRAESTRUCTURAS DIRECCIÓN GENERAL DE CARRETERAS DEMARCACIÓN DE CARRETERAS DEL ESTADO EN CASTILLA Y LEÓN OCCIDENTAL	ASISTENCIA TÉCNICA: TECOPYSA RAMIRO RODRÍGUEZ CAZAR	DIRECCIÓN DE OBRA: EUGENIO CANICIO SÁNCHEZ / JULIO CASADO GARCÍA	CONFORME EL CONTRATISTA: UTE RIBERA PEDRO DE JUANA JIMÉNEZ	ESCALAS: Eh= 1/75000 Ev= . UNE A-1 ORIGINALES 0 1 2 3Km 1: 75.000 G R A F I C A S	TITULO DEL PROYECTO: PROYECTO MODIFICADO Nº1 AUTOVÍA DEL DUERO (A-11) TRAMO:OLIVARES DE DUERO – TUDELA DE DUERO PROVINCIA DE VALLADOLID	CLAVE: 12-VA-3920	Nº DE PLANO: 3.1 HOJA 1 DE 1	DESIGNACIÓN DEL PLANO: **EXPROPIACIONES** **PLANO DE SITUACIÓN**	FECHA: FEBRERO 2023

3.2 PLANO DE CONJUNTO

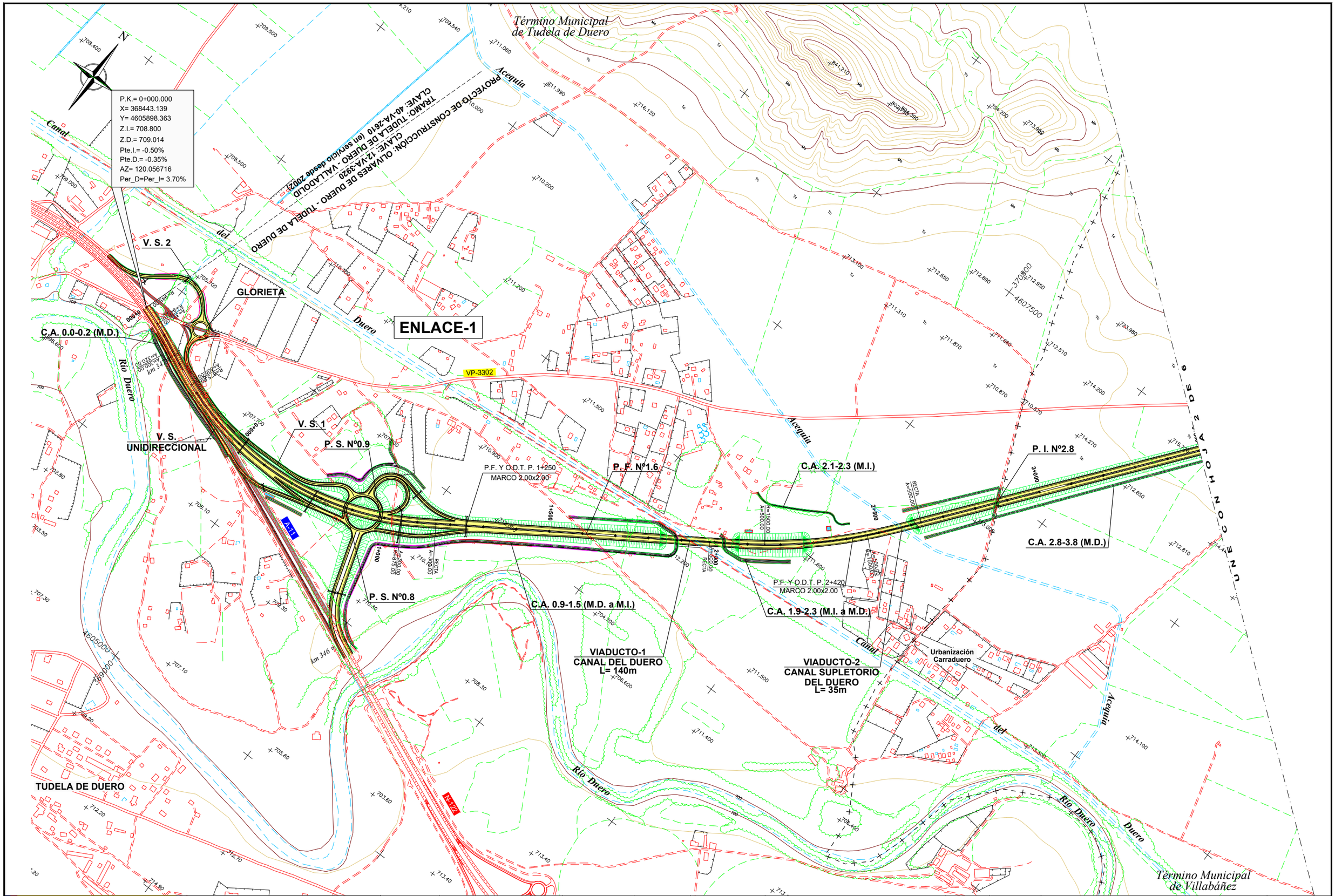

GOBIERNO DE ESPAÑA / MINISTERIO DE TRANSPORTES, MOVILIDAD Y AGENDA URBANA	SEC. DE ESTADO DE TRANSPORTES, MOVILIDAD Y AGENDA URBANA SECRETARÍA GENERAL DE INFRAESTRUCTURAS DIRECCIÓN GENERAL DE CARRETERAS DEMARCACIÓN DE CARRETERAS DEL ESTADO EN CASTILLA Y LEÓN OCCIDENTAL	ASISTENCIA TÉCNICA: TECOPYSA RAMIRO RODRÍGUEZ CAZAR	DIRECCIÓN DE OBRA: EUGENIO CANICIO SÁNCHEZ JULIO CASADO GARCÍA	CONFORME EL CONTRATISTA: UTE RIBERA PEDRO DE JUANA JIMÉNEZ	ESCALAS: Eh= 1/5000 Ev= . UNE A-1 ORIGINALES 0 50 100 150 200m 1:5000 G R A F I C A S	TITULO DEL PROYECTO: PROYECTO MODIFICADO Nº1 AUTOVÍA DEL DUERO (A-11) TRAMO:OLIVARES DE DUERO – TUDELA DE DUERO PROVINCIA DE VALLADOLID	CLAVE: 12-VA-3920	Nº DE PLANO: 3.2.1 HOJA 1 DE 6	DESIGNACIÓN DEL PLANO: **EXPROPIACIONES** **PLANO DE CONJUNTO** **PLANTA GENERAL**	FECHA: FEBRERO 2023

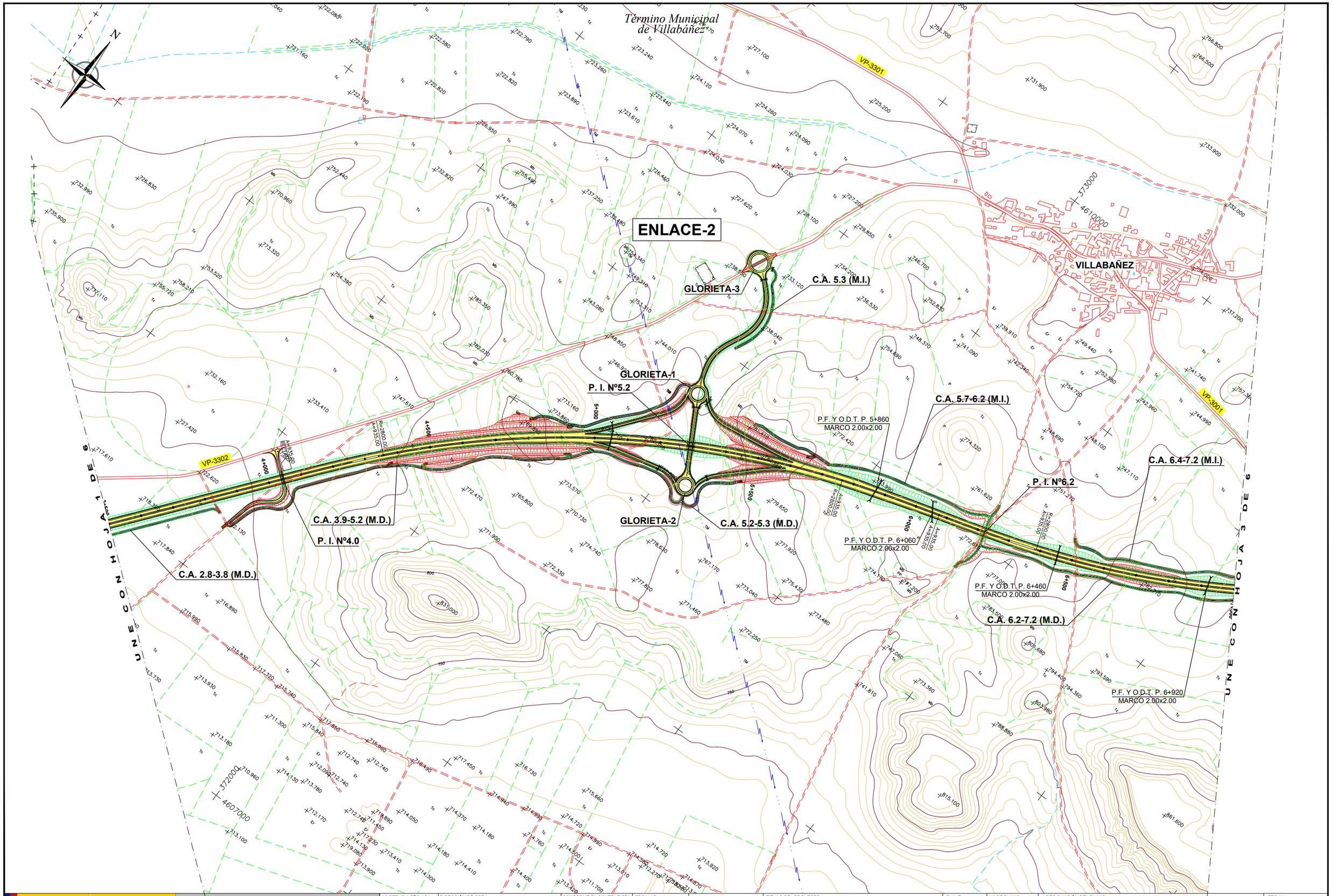

GOBIERNO DE ESPAÑA / MINISTERIO DE TRANSPORTES, MOVILIDAD Y AGENDA URBANA	SEC. DE ESTADO DE TRANSPORTES, MOVILIDAD Y AGENDA URBANA SECRETARÍA GENERAL DE INFRAESTRUCTURAS DIRECCIÓN GENERAL DE CARRETERAS DEMARCACIÓN DE CARRETERAS DEL ESTADO EN CASTILLA Y LEÓN OCCIDENTAL	ASISTENCIA TÉCNICA: TECOPYSA RAMIRO RODRÍGUEZ CAZAR	DIRECCIÓN DE OBRA: EUGENIO CANICIO SÁNCHEZ JULIO CASADO GARCÍA	CONFORME EL CONTRATISTA: UTE RIBERA PEDRO DE JUANA JIMÉNEZ	ESCALAS: Eh= 1/5000 Ev= UNE A-1 ORIGINALES	0 50 100 150 200m 1:5000 G R A F I C A S	TITULO DEL PROYECTO: PROYECTO MODIFICADO Nº1 AUTOVÍA DEL DUERO (A-11) TRAMO:OLIVARES DE DUERO – TUDELA DE DUERO PROVINCIA DE VALLADOLID	CLAVE: 12-VA-3920	Nº DE PLANO: 3.2.1 HOJA 2 DE 6	DESIGNACIÓN DEL PLANO: **EXPROPIACIONES** **PLANO DE CONJUNTO** **PLANTA GENERAL**	FECHA: FEBRERO 2023

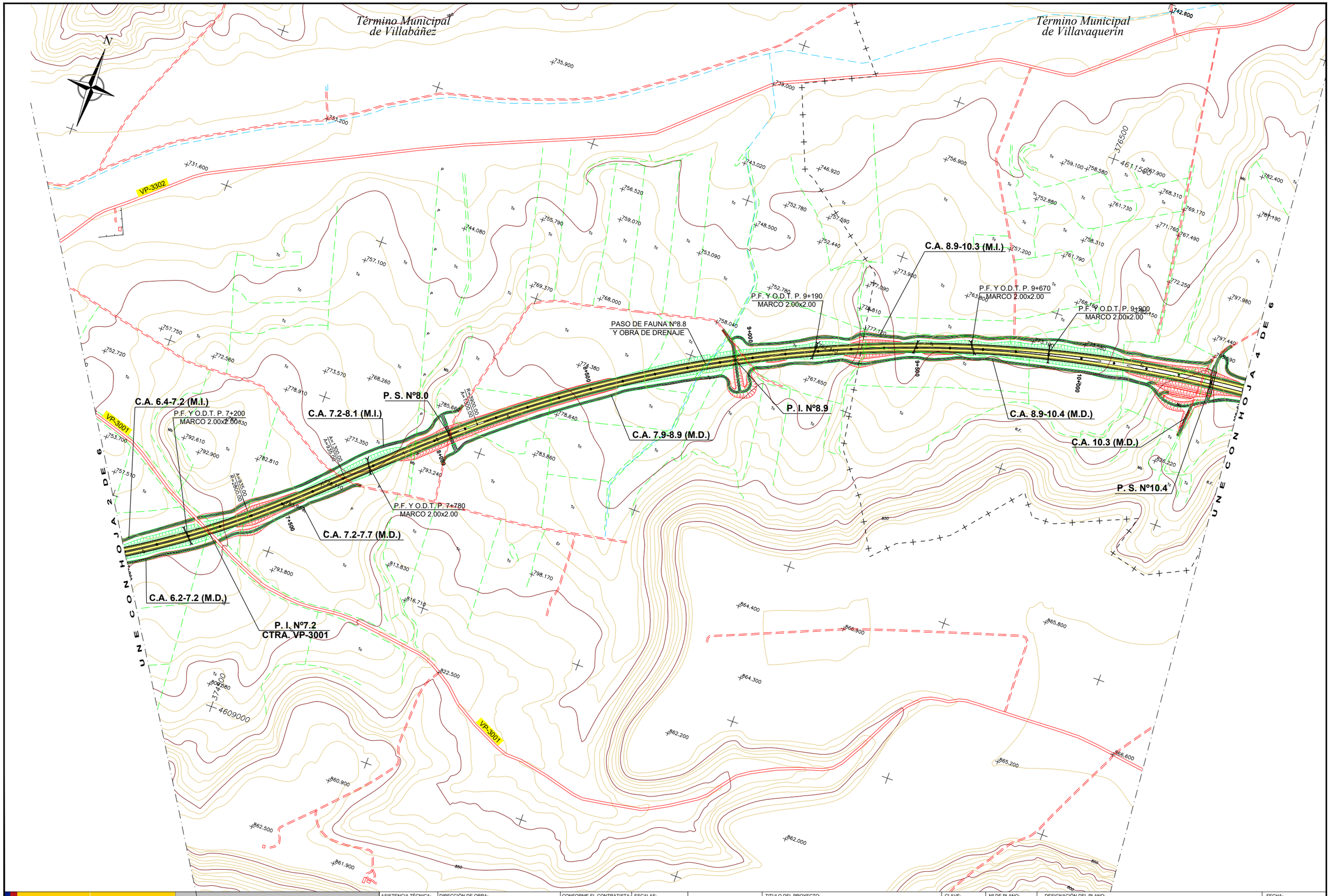

GOBIERNO DE ESPAÑA / MINISTERIO DE TRANSPORTES, MOVILIDAD Y AGENDA URBANA	SEC. DE ESTADO DE TRANSPORTES, MOVILIDAD Y AGENDA URBANA SECRETARÍA GENERAL DE INFRAESTRUCTURAS DIRECCIÓN GENERAL DE CARRETERAS DEMARCACIÓN DE CARRETERAS DEL ESTADO EN CASTILLA Y LEÓN OCCIDENTAL	ASISTENCIA TÉCNICA: TECDRYSA RAMIRO RODRÍGUEZ CAZAR	DIRECCIÓN DE OBRA: EUGENIO CANICIO SÁNCHEZ JULIO CASADO GARCÍA	CONFORME EL CONTRATISTA: UTE RIBERA PEDRO DE JUANA JIMÉNEZ	ESCALAS: Eh= 1/5000 Ev= . UNE A-1 ORIGINALES 0 50 100 150 200m 1:5000 G R A F I C A S	TITULO DEL PROYECTO: PROYECTO MODIFICADO Nº1 AUTOVÍA DEL DUERO (A-11) TRAMO:OLIVARES DE DUERO – TUDELA DE DUERO PROVINCIA DE VALLADOLID	CLAVE: 12-VA-3920	Nº DE PLANO: 3.2.1 HOJA 3 DE 6	DESIGNACIÓN DEL PLANO: **EXPROPIACIONES** **PLANO DE CONJUNTO** **PLANTA GENERAL**	FECHA: FEBRERO 2023

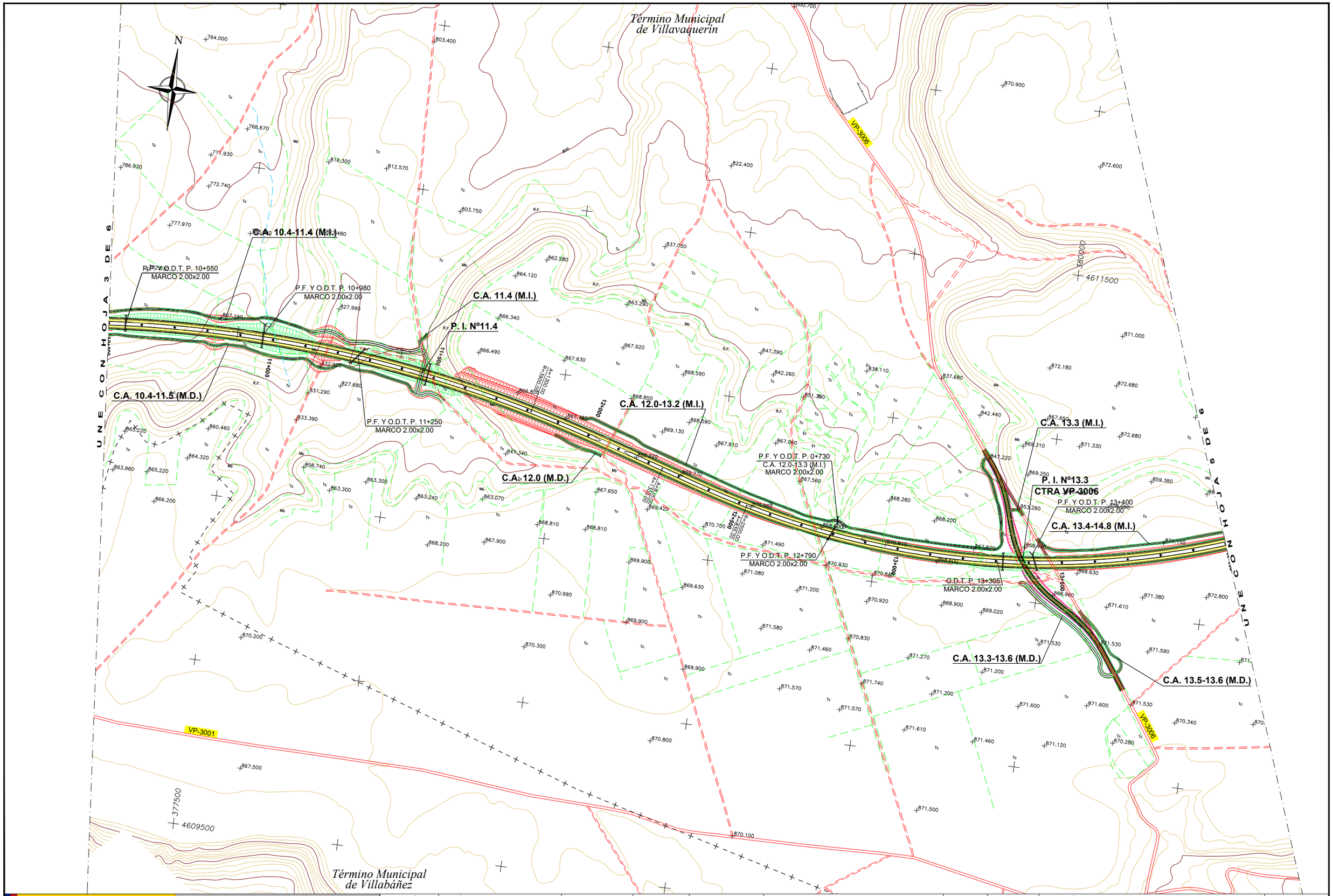

GOBIERNO DE ESPAÑA | MINISTERIO DE TRANSPORTES, MOVILIDAD Y AGENDA URBANA

SEC. DE ESTADO DE TRANSPORTES, MOVILIDAD Y AGENDA URBANA
SECRETARÍA GENERAL DE INFRAESTRUCTURAS
DIRECCIÓN GENERAL DE CARRETERAS
DEMARCACIÓN DE CARRETERAS DEL ESTADO EN CASTILLA Y LEÓN OCCIDENTAL

ASISTENCIA TÉCNICA: TECOPYSA — RAMIRO RODRÍGUEZ CAZAR
DIRECCIÓN DE OBRA: EUGENIO CANICIO SÁNCHEZ — JULIO CASADO GARCÍA
CONFORME EL CONTRATISTA: UTE RIBERA — PEDRO DE JUANA JIMÉNEZ
ESCALAS: Eh= 1/5000 Ev= . UNE A-1 ORIGINALES
0 50 100 150 200m 1:5000 GRAFICAS

TITULO DEL PROYECTO: PROYECTO MODIFICADO Nº1 AUTOVÍA DEL DUERO (A-11) TRAMO:OLIVARES DE DUERO – TUDELA DE DUERO PROVINCIA DE VALLADOLID

CLAVE: 12-VA-3920
Nº DE PLANO: 3.2.1
HOJA 4 DE 6

DESIGNACIÓN DEL PLANO: **EXPROPIACIONES PLANO DE CONJUNTO PLANTA GENERAL**

FECHA: FEBRERO 2023

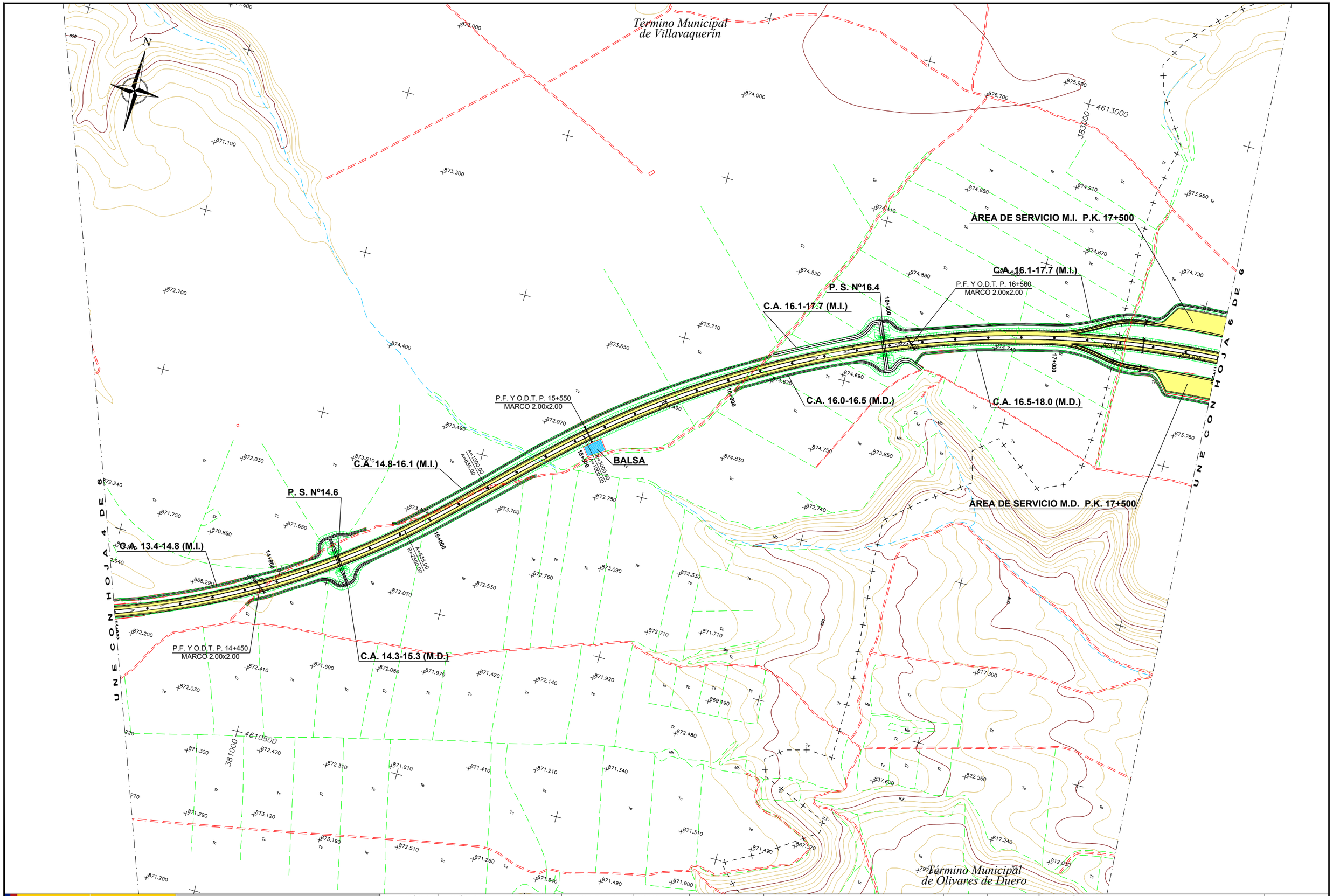

GOBIERNO DE ESPAÑA | MINISTERIO DE TRANSPORTES, MOVILIDAD Y AGENDA URBANA

SEC. DE ESTADO DE TRANSPORTES, MOVILIDAD Y AGENDA URBANA
SECRETARÍA GENERAL DE INFRAESTRUCTURAS
DIRECCIÓN GENERAL DE CARRETERAS
DEMARCACIÓN DE CARRETERAS DEL ESTADO EN CASTILLA Y LEÓN OCCIDENTAL

ASISTENCIA TÉCNICA: TECOPYSA — RAMIRO RODRÍGUEZ CAZAR
DIRECCIÓN DE OBRA: EUGENIO CANICIO SÁNCHEZ — JULIO CASADO GARCÍA
CONFORME EL CONTRATISTA: UTE RIBERA — PEDRO DE JUANA JIMÉNEZ
ESCALAS: Eh= 1/5000 Ev= UNE A-1 ORIGINALES
0 50 100 150 200m 1:5000 GRAFICAS
TITULO DEL PROYECTO: PROYECTO MODIFICADO Nº1 AUTOVÍA DEL DUERO (A-11) TRAMO:OLIVARES DE DUERO – TUDELA DE DUERO PROVINCIA DE VALLADOLID
CLAVE: 12-VA-3920
Nº DE PLANO: 3.2.1
HOJA 5 DE 6
DESIGNACIÓN DEL PLANO: EXPROPIACIONES PLANO DE CONJUNTO PLANTA GENERAL
FECHA: FEBRERO 2023

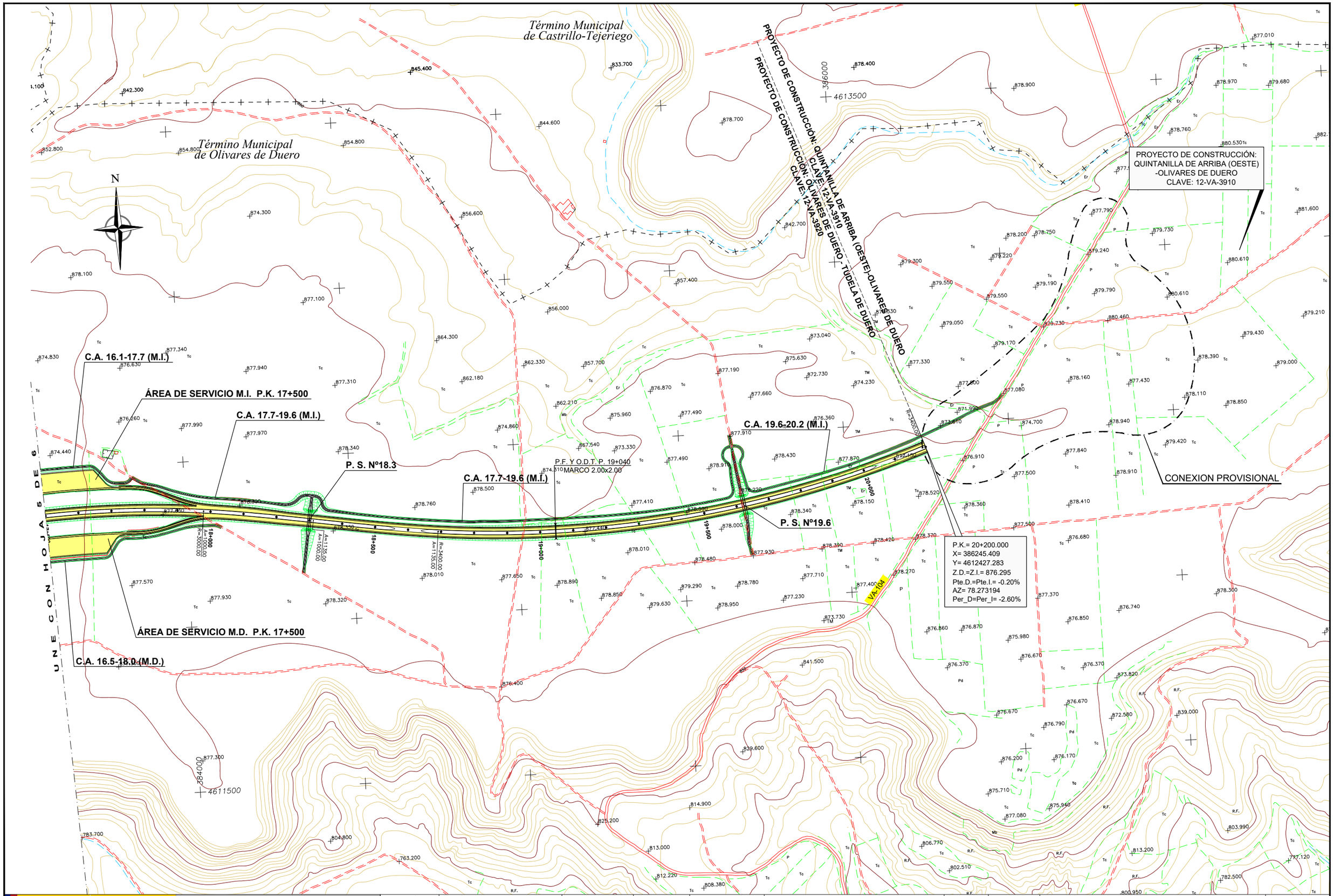

GOBIERNO DE ESPAÑA / MINISTERIO DE TRANSPORTES, MOVILIDAD Y AGENDA URBANA	SEC. DE ESTADO DE TRANSPORTES, MOVILIDAD Y AGENDA URBANA SECRETARÍA GENERAL DE INFRAESTRUCTURAS DIRECCIÓN GENERAL DE CARRETERAS DEMARCACIÓN DE CARRETERAS DEL ESTADO EN CASTILLA Y LEÓN OCCIDENTAL	ASISTENCIA TÉCNICA: TECOPYSA RAMIRO RODRÍGUEZ CAZAR	DIRECCIÓN DE OBRA: EUGENIO CANICIO SÁNCHEZ / JULIO CASADO GARCÍA	CONFORME EL CONTRATISTA: UTE RIBERA PEDRO DE JUANA JIMÉNEZ	ESCALAS: Eh= 1/5000 Ev= . UNE A-1 ORIGINALES	0 50 100 150 200m 1:5000 G R A F I C A S	TITULO DEL PROYECTO: PROYECTO MODIFICADO Nº1 AUTOVÍA DEL DUERO (A-11) TRAMO:OLIVARES DE DUERO – TUDELA DE DUERO PROVINCIA DE VALLADOLID	CLAVE: 12-VA-3920	Nº DE PLANO: 3.2.1 HOJA 6 DE 6	DESIGNACIÓN DEL PLANO: **EXPROPIACIONES** **PLANO DE CONJUNTO** **PLANTA GENERAL**	FECHA: FEBRERO 2023

CALZADA IZQUIERDA

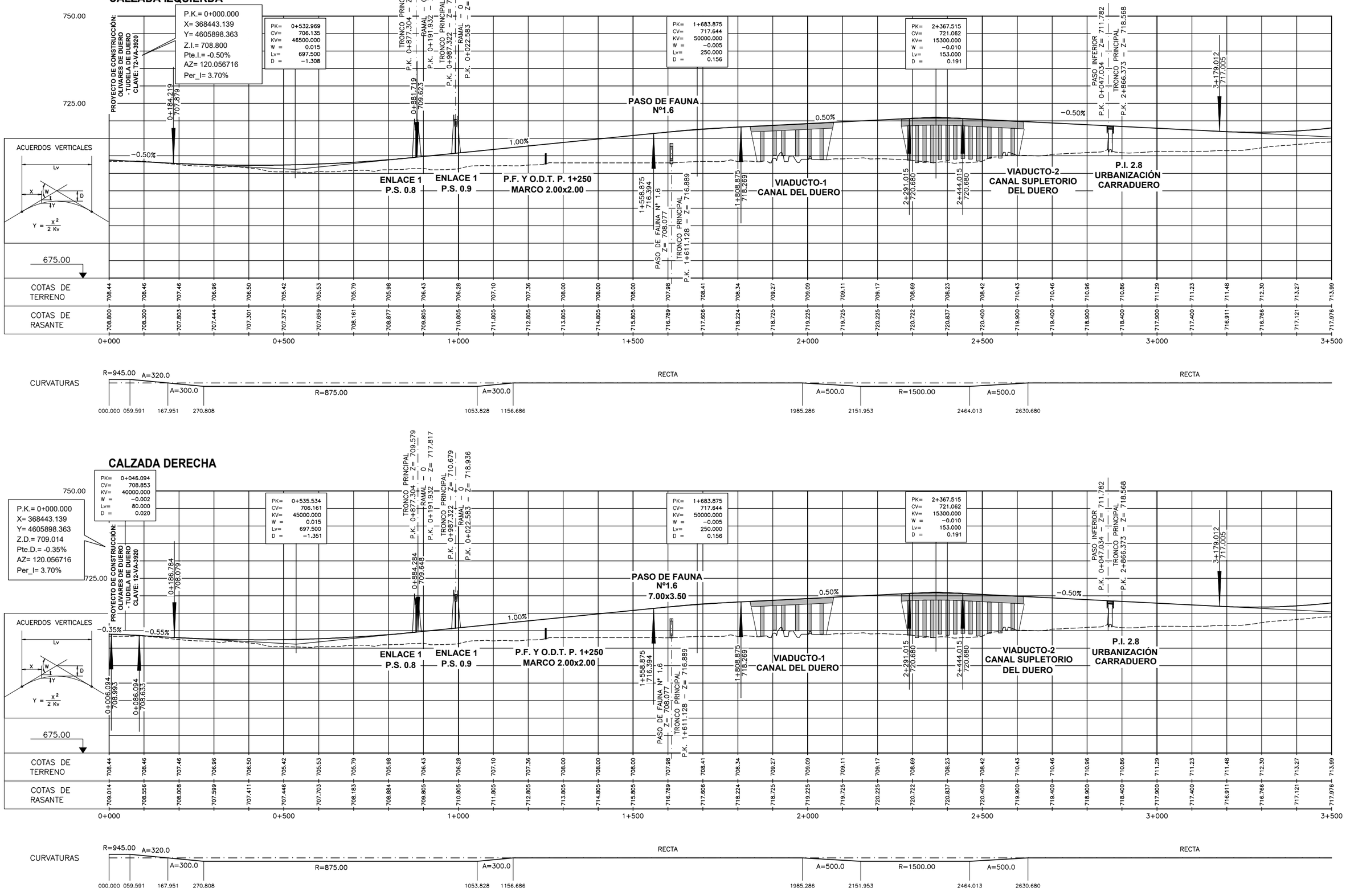

CALZADA DERECHA

GOBIERNO DE ESPAÑA
MINISTERIO DE TRANSPORTES, MOVILIDAD Y AGENDA URBANA

SEC. DE ESTADO DE TRANSPORTES, MOVILIDAD Y AGENDA URBANA
SECRETARÍA GENERAL DE INFRAESTRUCTURAS
DIRECCIÓN GENERAL DE CARRETERAS
DEMARCACIÓN DE CARRETERAS DEL ESTADO EN CASTILLA Y LEÓN OCCIDENTAL

ASISTENCIA TÉCNICA: TECOSYSA
RAMIRO RODRÍGUEZ CAZAR

DIRECCIÓN DE OBRA:
EUGENIO CANICIO SÁNCHEZ | JULIO CASADO GARCÍA

CONFORME EL CONTRATISTA: UTE RIBERA
PEDRO DE JUANA JIMÉNEZ

ESCALAS:
Eh= 1/5000
Ev= 1/500
UNE A-1 ORIGINALES

0 50 100 150 200m
0 5 1: 2000 10 15 20m
1: 500
G R A F I C A S

TÍTULO DEL PROYECTO:
PROYECTO MODIFICADO Nº1
AUTOVÍA DEL DUERO (A-11)
TRAMO:OLIVARES DE DUERO – TUDELA DE DUERO
PROVINCIA DE VALLADOLID

CLAVE: 12-VA-3920

Nº DE PLANO: 3.2.2
HOJA 1 DE 6

DESIGNACIÓN DEL PLANO:
EXPROPIACIONES
PLANO DE CONJUNTO
PERFIL LONGITUDINAL

FECHA: FEBRERO 2023

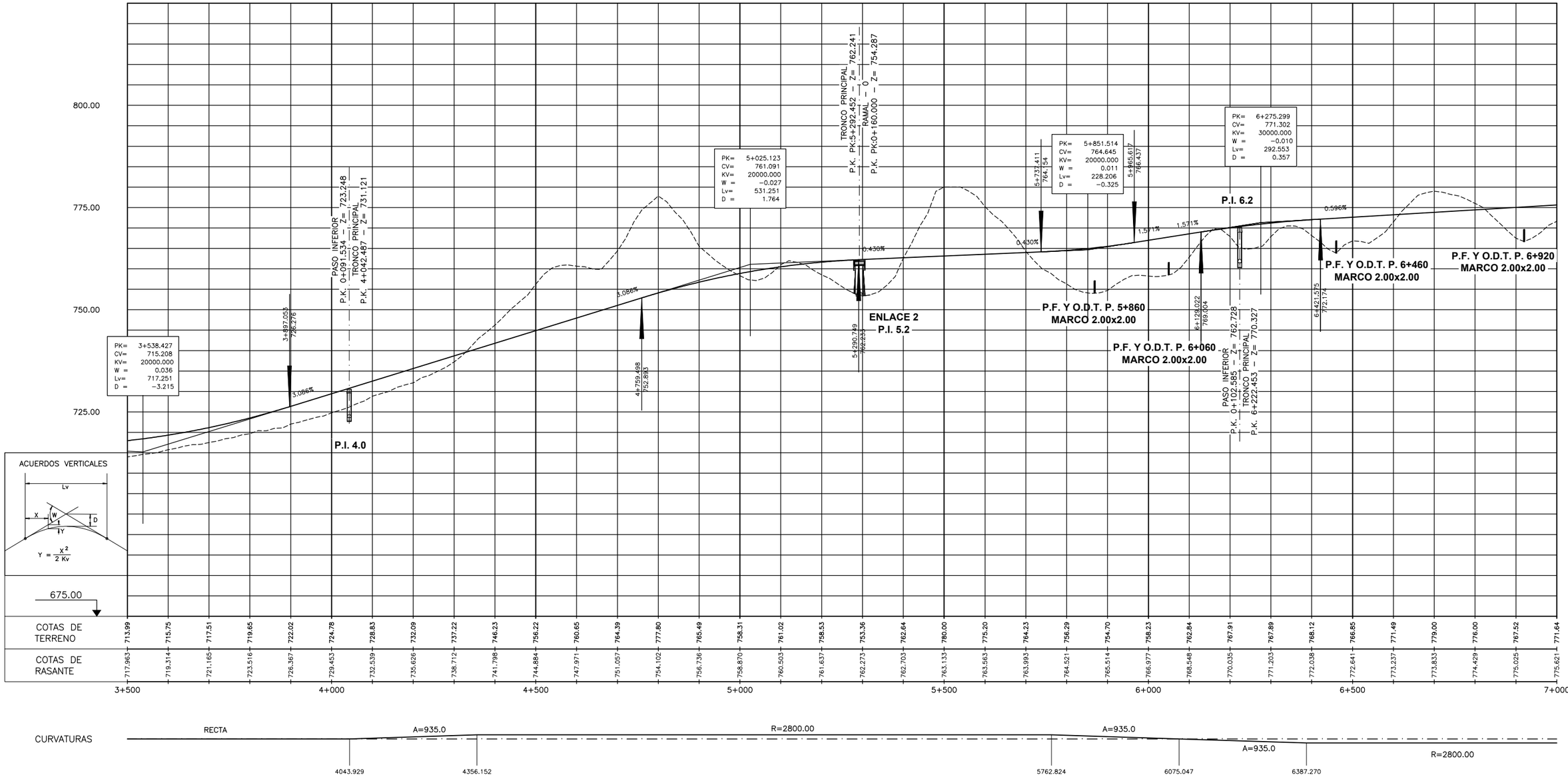

GOBIERNO DE ESPAÑA — MINISTERIO DE TRANSPORTES, MOVILIDAD Y AGENDA URBANA

SEC. DE ESTADO DE TRANSPORTES, MOVILIDAD Y AGENDA URBANA
SECRETARÍA GENERAL DE INFRAESTRUCTURAS
DIRECCIÓN GENERAL DE CARRETERAS
DEMARCACIÓN DE CARRETERAS DEL ESTADO EN CASTILLA Y LEÓN OCCIDENTAL

ASISTENCIA TÉCNICA: TECOBYSA — RAMIRO RODRÍGUEZ CAZAR

DIRECCIÓN DE OBRA: EUGENIO CANICIO SÁNCHEZ — JULIO CASADO GARCÍA

CONFORME EL CONTRATISTA: UTE RIBERA — PEDRO DE JUANA JIMÉNEZ

ESCALAS:
Eh= 1/5000
Ev= 1/500
UNE A-1 ORIGINALES

0 50 100 150 200m
0 5 1: 5000 10 15 20m
1: 500
G R A F I C A S

TITULO DEL PROYECTO:
PROYECTO MODIFICADO Nº1
AUTOVÍA DEL DUERO (A-11)
TRAMO:OLIVARES DE DUERO – TUDELA DE DUERO
PROVINCIA DE VALLADOLID

CLAVE: 12-VA-3920

Nº DE PLANO: 3.2.2
HOJA 2 DE 6

DESIGNACIÓN DEL PLANO:
EXPROPIACIONES
PLANO DE CONJUNTO
PERFIL LONGITUDINAL

FECHA: FEBRERO 2023

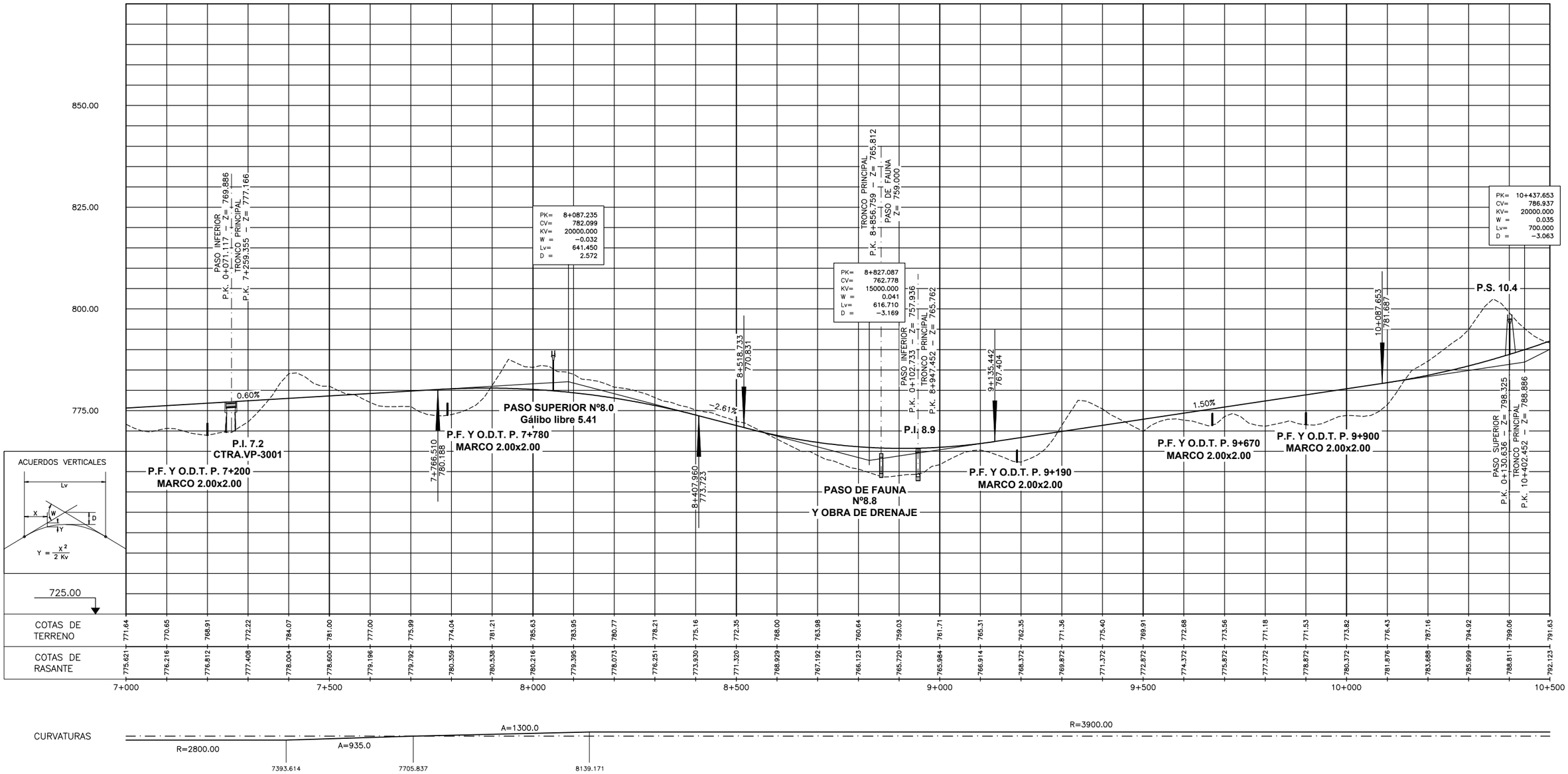

GOBIERNO DE ESPAÑA
MINISTERIO DE TRANSPORTES, MOVILIDAD Y AGENDA URBANA

SEC. DE ESTADO DE TRANSPORTES, MOVILIDAD Y AGENDA URBANA
SECRETARÍA GENERAL DE INFRAESTRUCTURAS
DIRECCIÓN GENERAL DE CARRETERAS
DEMARCACIÓN DE CARRETERAS DEL ESTADO EN CASTILLA Y LEÓN OCCIDENTAL

ASISTENCIA TÉCNICA: TECGEYSA
RAMIRO RODRÍGUEZ CAZAR

DIRECCIÓN DE OBRA:
EUGENIO CANICIO SÁNCHEZ
JULIO CASADO GARCÍA

CONFORME EL CONTRATISTA: UTE RIBERA
PEDRO DE JUANA JIMÉNEZ

ESCALAS:
Eh= 1/5000
Ev= 1/500
UNE A-1 ORIGINALES

0 50 100 150 200m
1: 5000
0 5 10 15 20m
1: 500
G R A F I C A S

TITULO DEL PROYECTO:
PROYECTO MODIFICADO Nº1
AUTOVÍA DEL DUERO (A-11)
TRAMO:OLIVARES DE DUERO – TUDELA DE DUERO
PROVINCIA DE VALLADOLID

CLAVE: 12-VA-3920

Nº DE PLANO: 3.2.2
HOJA 3 DE 6

DESIGNACIÓN DEL PLANO:
EXPROPIACIONES
PLANO DE CONJUNTO
PERFIL LONGITUDINAL

FECHA: FEBRERO 2023

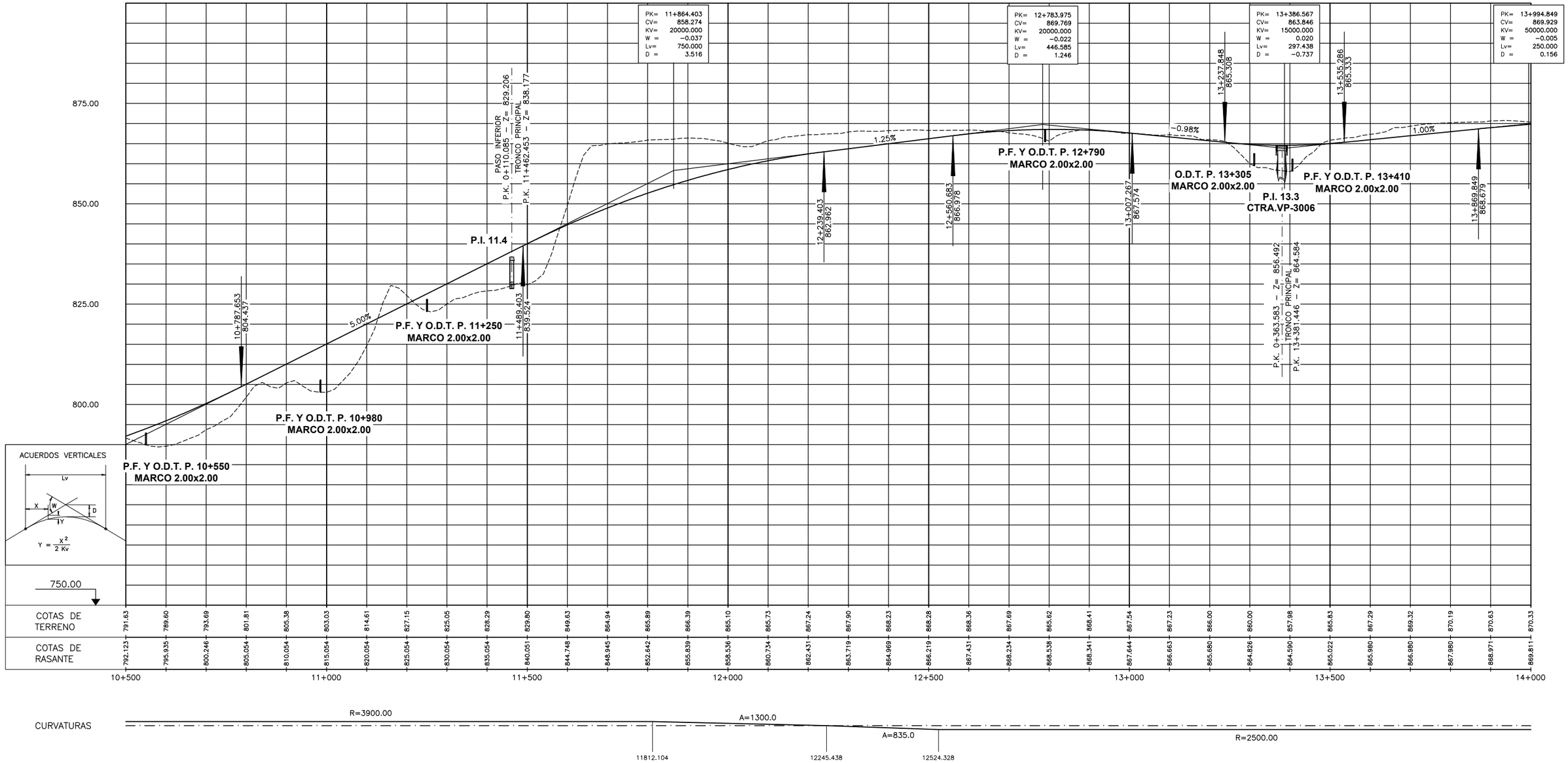

GOBIERNO DE ESPAÑA / MINISTERIO DE TRANSPORTES, MOVILIDAD Y AGENDA URBANA	SEC. DE ESTADO DE TRANSPORTES, MOVILIDAD Y AGENDA URBANA SECRETARÍA GENERAL DE INFRAESTRUCTURAS DIRECCIÓN GENERAL DE CARRETERAS DEMARCACIÓN DE CARRETERAS DEL ESTADO EN CASTILLA Y LEÓN OCCIDENTAL	ASISTENCIA TÉCNICA: TECDEYSA RAMIRO RODRÍGUEZ CAZAR	DIRECCIÓN DE OBRA: EUGENIO CANICIO SÁNCHEZ / JULIO CASADO GARCÍA	CONFORME EL CONTRATISTA: UTE RIBERA PEDRO DE JUANA JIMÉNEZ	ESCALAS: Eh= 1/5000 Ev= 1/500 UNE A-1 ORIGINALES G R A F I C A S	TITULO DEL PROYECTO: PROYECTO MODIFICADO Nº1 AUTOVÍA DEL DUERO (A-11) TRAMO:OLIVARES DE DUERO – TUDELA DE DUERO PROVINCIA DE VALLADOLID	CLAVE: 12-VA-3920	Nº DE PLANO: 3.2.2 HOJA 4 DE 6	DESIGNACIÓN DEL PLANO: **EXPROPIACIONES** **PLANO DE CONJUNTO** **PERFIL LONGITUDINAL**	FECHA: FEBRERO 2023

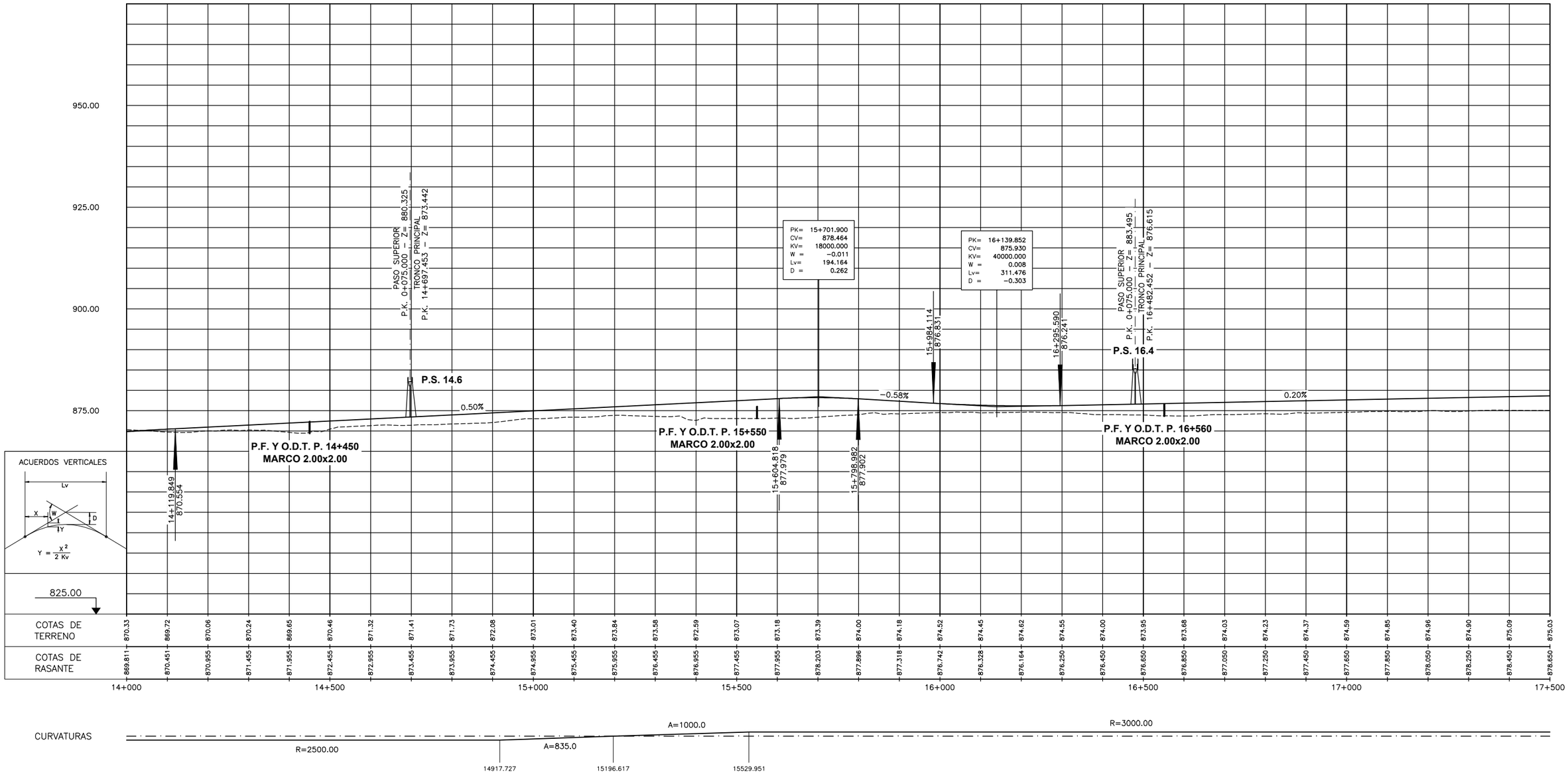

GOBIERNO DE ESPAÑA / MINISTERIO DE TRANSPORTES, MOVILIDAD Y AGENDA URBANA	SEC. DE ESTADO DE TRANSPORTES, MOVILIDAD Y AGENDA URBANA SECRETARÍA GENERAL DE INFRAESTRUCTURAS DIRECCIÓN GENERAL DE CARRETERAS DEMARCACIÓN DE CARRETERAS DEL ESTADO EN CASTILLA Y LEÓN OCCIDENTAL	ASISTENCIA TÉCNICA: TECOBYSA RAMIRO RODRÍGUEZ CAZAR	DIRECCIÓN DE OBRA: EUGENIO CANICIO SÁNCHEZ / JULIO CASADO GARCÍA	CONFORME EL CONTRATISTA: UTE RIBERA PEDRO DE JUANA JIMÉNEZ	ESCALAS: Eh= 1/5000 Ev= 1/500 UNE A–1 ORIGINALES G R A F I C A S	TITULO DEL PROYECTO: PROYECTO MODIFICADO Nº1 AUTOVÍA DEL DUERO (A–11) TRAMO:OLIVARES DE DUERO – TUDELA DE DUERO PROVINCIA DE VALLADOLID	CLAVE: 12-VA-3920	Nº DE PLANO: 3.2.2 HOJA 5 DE 6	DESIGNACIÓN DEL PLANO: **EXPROPIACIONES** **PLANO DE CONJUNTO** **PERFIL LONGITUDINAL**	FECHA: FEBRERO 2023

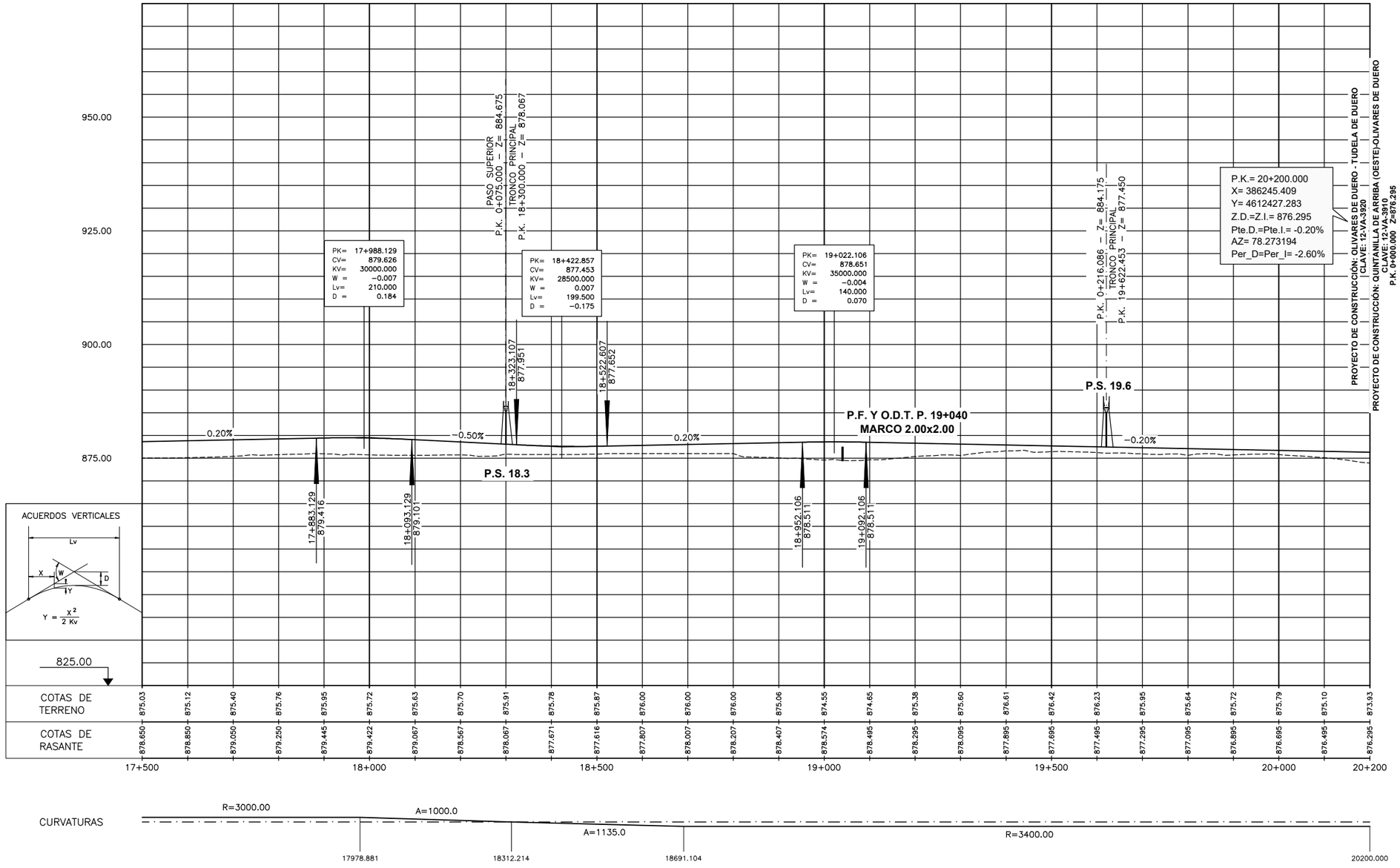

GOBIERNO DE ESPAÑA / MINISTERIO DE TRANSPORTES, MOVILIDAD Y AGENDA URBANA	SEC. DE ESTADO DE TRANSPORTES, MOVILIDAD Y AGENDA URBANA SECRETARÍA GENERAL DE INFRAESTRUCTURAS DIRECCIÓN GENERAL DE CARRETERAS DEMARCACIÓN DE CARRETERAS DEL ESTADO EN CASTILLA Y LEÓN OCCIDENTAL	ASISTENCIA TÉCNICA: TECGREYSA RAMIRO RODRÍGUEZ CAZAR	DIRECCIÓN DE OBRA: EUGENIO CANICIO SÁNCHEZ JULIO CASADO GARCÍA	CONFORME EL CONTRATISTA: UTE RIBERA PEDRO DE JUANA JIMÉNEZ	ESCALAS: Eh= 1/5000 Ev= 1/500 UNE A-1 ORIGINALES	0 50 100 150 200m 1: 2000 0 5 10 15 20m 1: 500 G R A F I C A S	TITULO DEL PROYECTO: PROYECTO MODIFICADO Nº1 AUTOVÍA DEL DUERO (A–11) TRAMO:OLIVARES DE DUERO – TUDELA DE DUERO PROVINCIA DE VALLADOLID	CLAVE: 12-VA-3920	Nº DE PLANO: 3.2.2 HOJA 6 DE 6	DESIGNACIÓN DEL PLANO: **EXPROPIACIONES** **PLANO DE CONJUNTO** **PERFIL LONGITUDINAL**	FECHA: FEBRERO 2023

3.3 ORTOFOTOPLANOS

REPOSICIÓN A-201 Y A-202
Línea aérea

REPOSICIÓN AR-007
Sifón

REPOSICIÓN A-002
Línea L.E.A 13Kv
Traslado de poste afectado y reposición de la línea eléctrica

REPOSICIÓN A-203
Canalización subterránea
Fibra óptica y cables

REPOSICIÓN A-101
Nuevo trazado tubería fundición Ø400 mm
"Ramal arqueta derivación"

A-003
L.E.A. 45 Kv
Desplazamiento poste existente

47.1757-0000 | 8460909UM6086S

Término Municipal de Tudela de Duero Polígono 5

47.1757-0000 5 5252
47.1757-0000 5 5253
47.1757-0000 5 9011
47.1757-0002 5 5254
47.1757-0000 5 5249
47.1757-0000 5 9012
47.1757-0000 5 1
47.1757-0000 5 5
47.1757-0000 5 2
47.1757-0000 5 90
47.1757-0000 5 5248
47.1757-0000 5 5255
47.1757-0000 5 5265
47.1757-0001 5 5259
47.1757-0000 5 5247
47.1757-0000 5 4
47.1757-0000 5 9009
47.1757-0000 5 9008
47.1757-0000 5 5258
47.1757-0000 5 9000
47.1757-0003 5 5280 a
47.1757-0004 5 5281 a
47.1757-0005 5 9015
47.1757-0006 5 5282
47.1757-0007 5 5284
47.1757-0010 5 5283
47.1757-0000 5 5411
47.1757-0011 5 5410
47.1757-0013 5 5408
47.1757-0012 5 5409
47.1757-0014 5 5289
47.1757-0015 5 5425
47.1757-0000 5 5242
47.1757-0008 5 5241
47.1757-0000 5 5234
47.1757-0009 5 5235

LEYENDA

- LÍMITE DE PARCELA
- LÍMITE DE SUBPARCELA
- LÍMITE DE POLÍGONO
- LÍMITE DE TÉRMINO MUNICIPAL
- LÍMITE DE EXPROPIACIÓN
- CONSTRUCCIÓN AFECTADA

IDENTIFICACIÓN PARCELAS

47.1757-0000 | 42 | 150
NÚMERO DE ORDEN · NÚMERO DE PARCELA · NÚMERO DE POLÍGONO
Nº DE ORDEN · REF CATASTRAL · Nº DE REFERENCIA URBANA

PROYECTO CONSTRUCCIÓN

EXPROPIACIÓN DEFINITIVA · OCUPACIONES TEMPORALES · IMPOSICIÓN DE SERVIDUMBRES

PROYECTO MODIFICADO Nº 1

EXPROPIACIÓN DEFINITIVA · OCUPACIONES TEMPORALES · IMPOSICIÓN DE SERVIDUMBRES

HOJA 2 DE 31

GOBIERNO DE ESPAÑA
MINISTERIO DE TRANSPORTES, MOVILIDAD Y AGENDA URBANA
SEC. DE ESTADO DE TRANSPORTES, MOVILIDAD Y AGENDA URBANA
SECRETARÍA GENERAL DE INFRAESTRUCTURAS
DIRECCIÓN GENERAL DE CARRETERAS
DEMARCACIÓN DE CARRETERAS DEL ESTADO EN CASTILLA Y LEÓN OCCIDENTAL

ASISTENCIA TÉCNICA: TECDRYSA — RAMIRO RODRÍGUEZ CAZAR
DIRECCIÓN DE OBRA: EUGENIO CANICIO SÁNCHEZ · JULIO CASADO GARCÍA
CONFORME EL CONTRATISTA: UTE RIBERA — PEDRO DE JUANA JIMÉNEZ
ESCALAS: Eh= 1:1000 Ev= UNE A-1 ORIGINALES
0 10 20 30 40m — 1: 1000 — G R A F I C A S

TITULO DEL PROYECTO:
PROYECTO MODIFICADO Nº1
AUTOVÍA DEL DUERO (A-11)
TRAMO:OLIVARES DE DUERO – TUDELA DE DUERO
PROVINCIA DE VALLADOLID

CLAVE: 12-VA-3920

Nº DE PLANO: 3.3
HOJA 1 DE 31

DESIGNACIÓN DEL PLANO:
EXPROPIACIONES
ORTOFOTOPLANO

FECHA: FEBRERO 2023

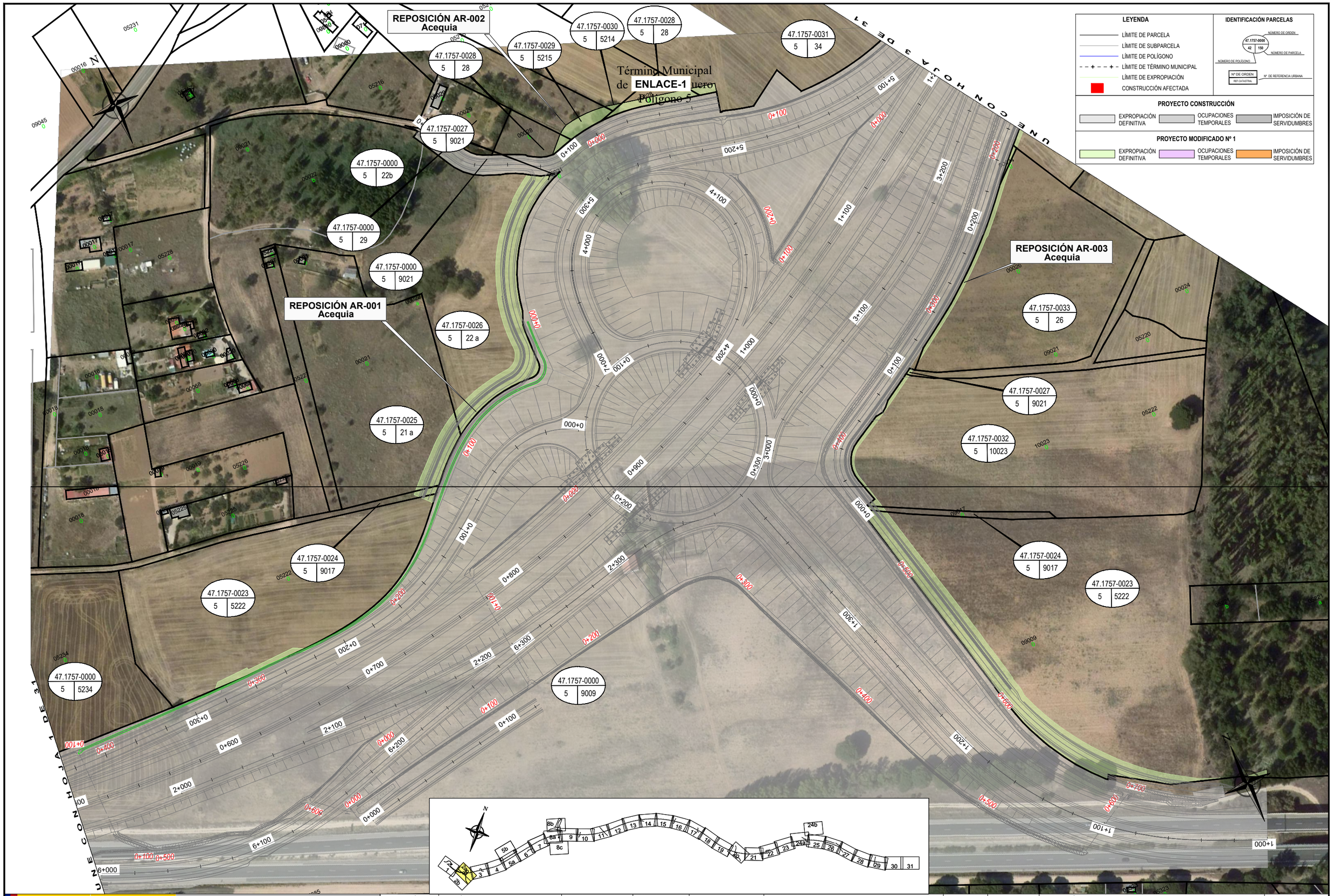

LEYENDA

- LÍMITE DE PARCELA
- LÍMITE DE SUBPARCELA
- LÍMITE DE POLÍGONO
- LÍMITE DE TÉRMINO MUNICIPAL
- LÍMITE DE EXPROPIACIÓN
- CONSTRUCCIÓN AFECTADA

IDENTIFICACIÓN PARCELAS

47.1757-0000 | 42 | 150 — NÚMERO DE ORDEN / NÚMERO DE PARCELA / NÚMERO DE POLÍGONO

Nº DE ORDEN | REF.CATASTRAL — Nº DE REFERENCIA URBANA

PROYECTO CONSTRUCCIÓN

EXPROPIACIÓN DEFINITIVA | OCUPACIONES TEMPORALES | IMPOSICIÓN DE SERVIDUMBRES

PROYECTO MODIFICADO Nº 1

EXPROPIACIÓN DEFINITIVA | OCUPACIONES TEMPORALES | IMPOSICIÓN DE SERVIDUMBRES

GOBIERNO DE ESPAÑA
MINISTERIO DE TRANSPORTES, MOVILIDAD Y AGENDA URBANA

SEC. DE ESTADO DE TRANSPORTES, MOVILIDAD Y AGENDA URBANA
SECRETARÍA GENERAL DE INFRAESTRUCTURAS
DIRECCIÓN GENERAL DE CARRETERAS
DEMARCACIÓN DE CARRETERAS DEL ESTADO EN CASTILLA Y LEÓN OCCIDENTAL

ASISTENCIA TÉCNICA: TECOBYSA — RAMIRO RODRÍGUEZ CAZAR

DIRECCIÓN DE OBRA: EUGENIO CANICIO SÁNCHEZ | JULIO CASADO GARCÍA

CONFORME EL CONTRATISTA: UTE RIBERA — PEDRO DE JUANA JIMÉNEZ

ESCALAS: Eh= 1:1000 Ev= UNE A-1 ORIGINALES

0 10 20 30 40m. 1: 1000 G R A F I C A S

TITULO DEL PROYECTO:
PROYECTO MODIFICADO Nº1
AUTOVÍA DEL DUERO (A-11)
TRAMO:OLIVARES DE DUERO – TUDELA DE DUERO
PROVINCIA DE VALLADOLID

CLAVE: 12-VA-3920

Nº DE PLANO: 3.3 — HOJA 2a DE 31

DESIGNACIÓN DEL PLANO:
EXPROPIACIONES
ORTOFOTOPLANO

FECHA: FEBRERO 2023

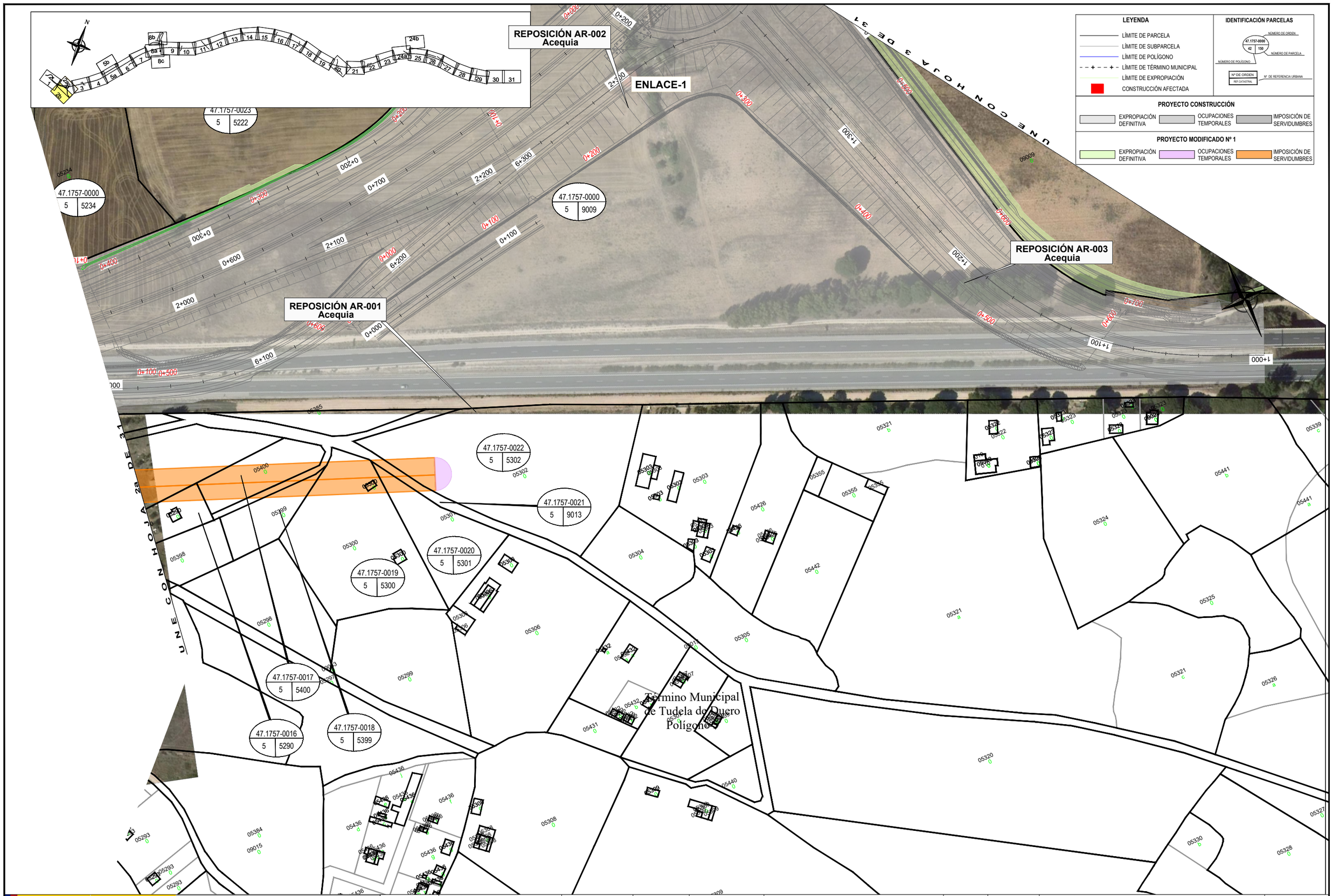

GOBIERNO DE ESPAÑA / MINISTERIO DE TRANSPORTES, MOVILIDAD Y AGENDA URBANA	SEC. DE ESTADO DE TRANSPORTES, MOVILIDAD Y AGENDA URBANA SECRETARÍA GENERAL DE INFRAESTRUCTURAS DIRECCIÓN GENERAL DE CARRETERAS DEMARCACIÓN DE CARRETERAS DEL ESTADO EN CASTILLA Y LEÓN OCCIDENTAL	ASISTENCIA TÉCNICA: TECOPYSA RAMIRO RODRÍGUEZ CAZAR	DIRECCIÓN DE OBRA: EUGENIO CANICIO SÁNCHEZ / JULIO CASADO GARCÍA	CONFORME EL CONTRATISTA: UTE RIBERA PEDRO DE JUANA JIMÉNEZ	ESCALAS: Eh= 1:1000 Ev= UNE A-1 ORIGINALES	0 10 20 30 40m. 1: 1000 G R A F I C A S	TITULO DEL PROYECTO: PROYECTO MODIFICADO Nº1 AUTOVÍA DEL DUERO (A-11) TRAMO:OLIVARES DE DUERO – TUDELA DE DUERO PROVINCIA DE VALLADOLID	CLAVE: 12-VA-3920	Nº DE PLANO: 3.3 HOJA 2b DE 31	DESIGNACIÓN DEL PLANO: **EXPROPIACIONES ORTOFOTOPLANO**	FECHA: FEBRERO 2023

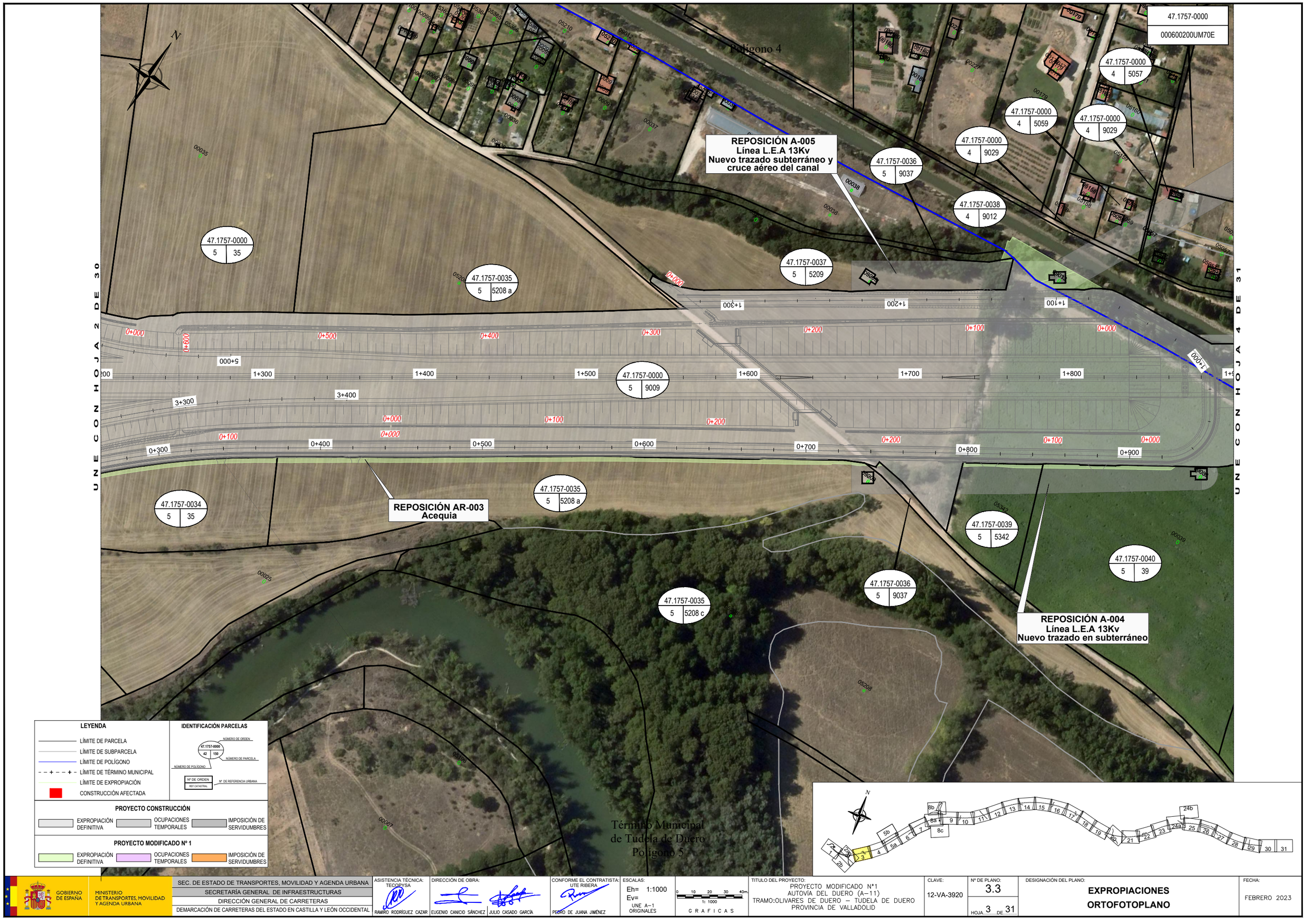

GOBIERNO DE ESPAÑA
MINISTERIO DE TRANSPORTES, MOVILIDAD Y AGENDA URBANA

SEC. DE ESTADO DE TRANSPORTES, MOVILIDAD Y AGENDA URBANA
SECRETARÍA GENERAL DE INFRAESTRUCTURAS
DIRECCIÓN GENERAL DE CARRETERAS
DEMARCACIÓN DE CARRETERAS DEL ESTADO EN CASTILLA Y LEÓN OCCIDENTAL

ASISTENCIA TÉCNICA: TECOPYSA
RAMIRO RODRÍGUEZ CAZAR

DIRECCIÓN DE OBRA:
EUGENIO CANICIO SÁNCHEZ | JULIO CASADO GARCÍA

CONFORME EL CONTRATISTA: UTE RIBERA
PEDRO DE JUANA JIMÉNEZ

ESCALAS:
Eh= 1:1000
Ev=
UNE A-1 ORIGINALES

0 10 20 30 40m.
1: 1000
G R A F I C A S

TITULO DEL PROYECTO:
PROYECTO MODIFICADO Nº1
AUTOVÍA DEL DUERO (A-11)
TRAMO:OLIVARES DE DUERO – TUDELA DE DUERO
PROVINCIA DE VALLADOLID

CLAVE: 12-VA-3920

Nº DE PLANO: 3.3
HOJA 3 DE 31

DESIGNACIÓN DEL PLANO:
EXPROPIACIONES
ORTOFOTOPLANO

FECHA: FEBRERO 2023

47.1757-0000
000600200UM70E

Polígono 4

47.1757-0000 4 9000
47.1757-0000 4 5108 a
47.1757-0000 4 5053
47.1757-0041 4 5056
47.1757-0000 4 178
47.1757-0000 4 195
47.1757-0000 4 9029
47.1757-0000 4 171
47.1757-0000 4 5046
47.1757-0000 4 5112
47.1757-0042 4 173
47.1757-0000 4 170
47.1757-0000 4 9033
47.1757-0043 4 158
47.1757-0000 4 9011
47.1757-0000 4 9029
47.1757-0000 4 166
47.1757-0000 4 165
47.1757-0000 4 159
47.1757-0000 4 163
47.1757-0000 4 10168
47.1757-0000 4 10169
47.1757-0038 4 9012
47.1757-0000 4 175
47.1757-0000 5 40
47.1757-0040 5 39

0+000 0+100 0+200 0+300
2+000 2+100 2+200 2+300 2+400 2+500

REPOSICIÓN A-006
Línea L.E.A 13Kv
Reposición en subterráneo

Término Municipal
de Tudela de Duero
Polígono 5

UNE CON HOJA 3 DE 31

UNE CON HOJA 5 DE 31

LEYENDA

- LÍMITE DE PARCELA
- LÍMITE DE SUBPARCELA
- LÍMITE DE POLÍGONO
- LÍMITE DE TÉRMINO MUNICIPAL
- LÍMITE DE EXPROPIACIÓN
- CONSTRUCCIÓN AFECTADA

IDENTIFICACIÓN PARCELAS

47.1757-0000 42 150
NÚMERO DE ORDEN · NÚMERO DE PARCELA · NÚMERO DE POLÍGONO · Nº DE ORDEN · REF CATASTRAL · Nº. DE REFERENCIA URBANA

PROYECTO CONSTRUCCIÓN

EXPROPIACIÓN DEFINITIVA · OCUPACIONES TEMPORALES · IMPOSICIÓN DE SERVIDUMBRES

PROYECTO MODIFICADO Nº 1

EXPROPIACIÓN DEFINITIVA · OCUPACIONES TEMPORALES · IMPOSICIÓN DE SERVIDUMBRES

1 2a 2b 3 4 5a 5b 6 7 8a 8b 8c 9 10 11 12 13 14 15 16 17 18 19 20 21 22 23 24a 24b 25 26 27 28 29 30 31

GOBIERNO DE ESPAÑA
MINISTERIO DE TRANSPORTES, MOVILIDAD Y AGENDA URBANA
SEC. DE ESTADO DE TRANSPORTES, MOVILIDAD Y AGENDA URBANA
SECRETARÍA GENERAL DE INFRAESTRUCTURAS
DIRECCIÓN GENERAL DE CARRETERAS
DEMARCACIÓN DE CARRETERAS DEL ESTADO EN CASTILLA Y LEÓN OCCIDENTAL

ASISTENCIA TÉCNICA: TECOPYSA
RAMIRO RODRÍGUEZ CAZAR

DIRECCIÓN DE OBRA:
EUGENIO CANICIO SÁNCHEZ · JULIO CASADO GARCÍA

CONFORME EL CONTRATISTA: UTE RIBERA
PEDRO DE JUANA JIMÉNEZ

ESCALAS:
Eh= 1:1000
Ev=
UNE A-1 ORIGINALES

0 10 20 30 40m.
1: 1000
G R A F I C A S

TITULO DEL PROYECTO:
PROYECTO MODIFICADO Nº1
AUTOVÍA DEL DUERO (A-11)
TRAMO:OLIVARES DE DUERO – TUDELA DE DUERO
PROVINCIA DE VALLADOLID

CLAVE: 12-VA-3920

Nº DE PLANO: 3.3
HOJA 4 DE 31

DESIGNACIÓN DEL PLANO:
EXPROPIACIONES
ORTOFOTOPLANO

FECHA: FEBRERO 2023

Término Municipal
de Tudela de Duero
Polígono 5

Término Municipal
de Villabañez
Polígono 4

N

47.1757-0043
4 | 158

47.1757-0000
4 | 159

47.1757-0000
4 | 9033

47.1757-0000
4 | 160

47.1757-0000
4 | 9011

47.1953-0000
4 | 9004

47.1953-0001
4 | 5026 a

47.1953-0000
4 | 9016

47.1953-0000
4 | 5027 a

47.1953-0000
4 | 5027 b

MANIOBRA DOLLY
vigas V-1M y V2M

REPOSICIÓN AR-004
Toma de agua

UNE CON HOJA 4 DE 31

UNE CON HOJA 6 DE 31

0+000 0+100 0+200 0+300 0+400 0+800 0+900 1+000 1+100 1+200 1+300 1+400 2+800 2+900 3+000 3+200

LEYENDA

- LÍMITE DE PARCELA
- LÍMITE DE SUBPARCELA
- LÍMITE DE POLÍGONO
- LÍMITE DE TÉRMINO MUNICIPAL
- LÍMITE DE EXPROPIACIÓN
- CONSTRUCCIÓN AFECTADA

IDENTIFICACIÓN PARCELAS

NÚMERO DE ORDEN
47.1757-0000 | 42 | 150
NÚMERO DE POLÍGONO
NÚMERO DE PARCELA
Nº DE ORDEN
REF CATASTRAL
Nº DE REFERENCIA URBANA

PROYECTO CONSTRUCCIÓN

EXPROPIACIÓN DEFINITIVA | OCUPACIONES TEMPORALES | IMPOSICIÓN DE SERVIDUMBRES

PROYECTO MODIFICADO Nº 1

EXPROPIACIÓN DEFINITIVA | OCUPACIONES TEMPORALES | IMPOSICIÓN DE SERVIDUMBRES

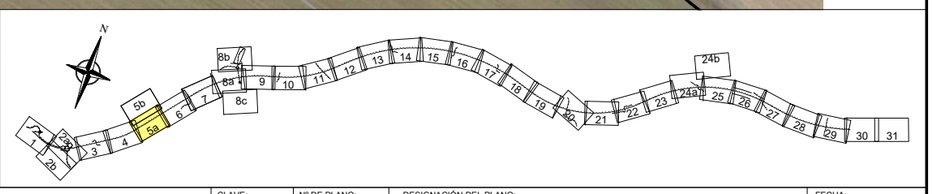

GOBIERNO DE ESPAÑA
MINISTERIO DE TRANSPORTES, MOVILIDAD Y AGENDA URBANA

SEC. DE ESTADO DE TRANSPORTES, MOVILIDAD Y AGENDA URBANA
SECRETARÍA GENERAL DE INFRAESTRUCTURAS
DIRECCIÓN GENERAL DE CARRETERAS
DEMARCACIÓN DE CARRETERAS DEL ESTADO EN CASTILLA Y LEÓN OCCIDENTAL

ASISTENCIA TÉCNICA: TECOPYSA
RAMIRO RODRÍGUEZ CAZAR

DIRECCIÓN DE OBRA:
EUGENIO CANICIO SÁNCHEZ | JULIO CASADO GARCÍA

CONFORME EL CONTRATISTA: UTE RIBERA
PEDRO DE JUANA JIMÉNEZ

ESCALAS:
Eh= 1:1000
Ev=
UNE A-1 ORIGINALES

0 10 20 30 40m
1: 1000
G R A F I C A S

TITULO DEL PROYECTO:
PROYECTO MODIFICADO Nº1
AUTOVÍA DEL DUERO (A-11)
TRAMO:OLIVARES DE DUERO – TUDELA DE DUERO
PROVINCIA DE VALLADOLID

CLAVE: 12-VA-3920

Nº DE PLANO: 3.3
HOJA 5a DE 31

DESIGNACIÓN DEL PLANO:
EXPROPIACIONES
ORTOFOTOPLANO

FECHA: FEBRERO 2023

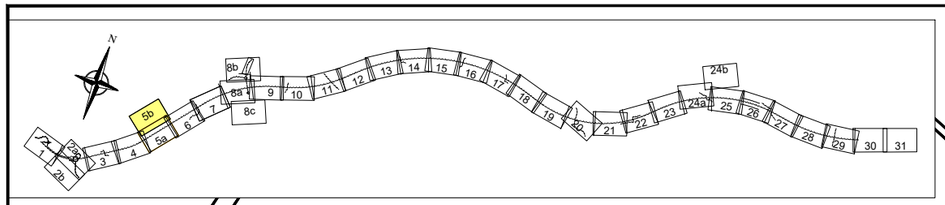

00027
00028
00026
00026
00028
00024
00030
00024

MANIOBRA DOLLY
vigas V-1M y V2M

Término Municipal
de Tudela de Duero
Polígono 5

47.1757-0043
4 | 158

Término Municipal
de Villabañez
Polígono 4

N

LEYENDA

- LÍMITE DE PARCELA
- LÍMITE DE SUBPARCELA
- LÍMITE DE POLÍGONO
- LÍMITE DE TÉRMINO MUNICIPAL
- LÍMITE DE EXPROPIACIÓN
- CONSTRUCCIÓN AFECTADA

IDENTIFICACIÓN PARCELAS

47.1757-0000 | 42 | 150
NÚMERO DE ORDEN
NÚMERO DE POLÍGONO
NÚMERO DE PARCELA
Nº DE ORDEN
REF.CATASTRAL
Nº. DE REFERENCIA URBANA

PROYECTO CONSTRUCCIÓN

EXPROPIACIÓN DEFINITIVA | OCUPACIONES TEMPORALES | IMPOSICIÓN DE SERVIDUMBRES

PROYECTO MODIFICADO Nº 1

EXPROPIACIÓN DEFINITIVA | OCUPACIONES TEMPORALES | IMPOSICIÓN DE SERVIDUMBRES

GOBIERNO DE ESPAÑA
MINISTERIO DE TRANSPORTES, MOVILIDAD Y AGENDA URBANA

SEC. DE ESTADO DE TRANSPORTES, MOVILIDAD Y AGENDA URBANA
SECRETARÍA GENERAL DE INFRAESTRUCTURAS
DIRECCIÓN GENERAL DE CARRETERAS
DEMARCACIÓN DE CARRETERAS DEL ESTADO EN CASTILLA Y LEÓN OCCIDENTAL

ASISTENCIA TÉCNICA: TECOPYSA
RAMIRO RODRÍGUEZ CAZAR

DIRECCIÓN DE OBRA:
EUGENIO CANICIO SÁNCHEZ | JULIO CASADO GARCÍA

CONFORME EL CONTRATISTA: UTE RIBERA
PEDRO DE JUANA JIMÉNEZ

ESCALAS:
Eh= 1:1000
Ev=
UNE A-1 ORIGINALES

0 10 20 30 40m
1: 1000
G R A F I C A S

TITULO DEL PROYECTO:
PROYECTO MODIFICADO Nº1
AUTOVÍA DEL DUERO (A-11)
TRAMO:OLIVARES DE DUERO – TUDELA DE DUERO
PROVINCIA DE VALLADOLID

CLAVE: 12-VA-3920

Nº DE PLANO: 3.3
HOJA 5b DE 31

DESIGNACIÓN DEL PLANO:
EXPROPIACIONES
ORTOFOTOPLANO

FECHA: FEBRERO 2023

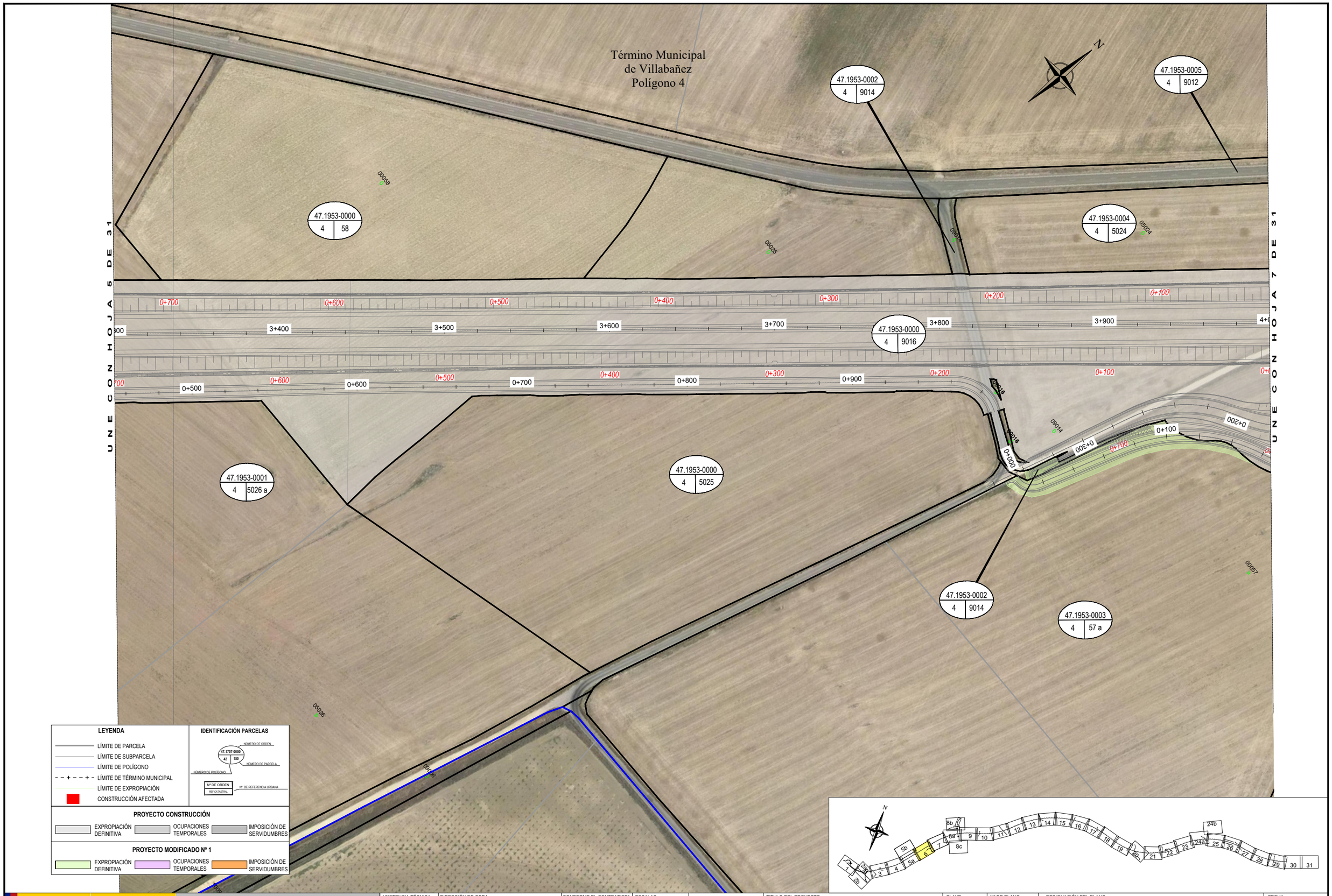

GOBIERNO DE ESPAÑA

MINISTERIO DE TRANSPORTES, MOVILIDAD Y AGENDA URBANA

SEC. DE ESTADO DE TRANSPORTES, MOVILIDAD Y AGENDA URBANA
SECRETARÍA GENERAL DE INFRAESTRUCTURAS
DIRECCIÓN GENERAL DE CARRETERAS
DEMARCACIÓN DE CARRETERAS DEL ESTADO EN CASTILLA Y LEÓN OCCIDENTAL

ASISTENCIA TÉCNICA: TECOPYSA
RAMIRO RODRÍGUEZ CAZAR

DIRECCIÓN DE OBRA:
EUGENIO CANICIO SÁNCHEZ
JULIO CASADO GARCÍA

CONFORME EL CONTRATISTA: UTE RIBERA
PEDRO DE JUANA JIMÉNEZ

ESCALAS:
Eh= 1:1000
Ev=
UNE A-1 ORIGINALES

0 10 20 30 40m.
1: 1000
GRAFICAS

TITULO DEL PROYECTO:
PROYECTO MODIFICADO N°1
AUTOVÍA DEL DUERO (A-11)
TRAMO:OLIVARES DE DUERO – TUDELA DE DUERO
PROVINCIA DE VALLADOLID

CLAVE: 12-VA-3920

Nº DE PLANO: 3.3
HOJA 6 DE 31

DESIGNACIÓN DEL PLANO:
EXPROPIACIONES
ORTOFOTOPLANO

FECHA: FEBRERO 2023

Término Municipal
de Villabañez
Polígono 4

47.1953-0004 | 4 | 5024
47.1953-0005 | 4 | 9012
47.1953-0002 | 4 | 9014
47.1953-0009 | 4 | 54 a
47.1953-0008 | 4 | 55
47.1953-0007 | 4 | 72
47.1953-0006 | 4 | 56
47.1953-0000 | 4 | 9016
47.1953-0003 | 4 | 57 a

UNE CON HOJA 6 DE 31
UNE CON HOJA 8 DE 31

LEYENDA

- LÍMITE DE PARCELA
- LÍMITE DE SUBPARCELA
- LÍMITE DE POLÍGONO
- LÍMITE DE TÉRMINO MUNICIPAL
- LÍMITE DE EXPROPIACIÓN
- CONSTRUCCIÓN AFECTADA

IDENTIFICACIÓN PARCELAS

47.1757-0000 (42 / 159) — NÚMERO DE ORDEN, NÚMERO DE PARCELA, NÚMERO DE POLÍGONO, Nº DE ORDEN, REF CATASTRAL, Nº DE REFERENCIA URBANA

PROYECTO CONSTRUCCIÓN

EXPROPIACIÓN DEFINITIVA | OCUPACIONES TEMPORALES | IMPOSICIÓN DE SERVIDUMBRES

PROYECTO MODIFICADO Nº 1

EXPROPIACIÓN DEFINITIVA | OCUPACIONES TEMPORALES | IMPOSICIÓN DE SERVIDUMBRES

GOBIERNO DE ESPAÑA
MINISTERIO DE TRANSPORTES, MOVILIDAD Y AGENDA URBANA
SEC. DE ESTADO DE TRANSPORTES, MOVILIDAD Y AGENDA URBANA
SECRETARÍA GENERAL DE INFRAESTRUCTURAS
DIRECCIÓN GENERAL DE CARRETERAS
DEMARCACIÓN DE CARRETERAS DEL ESTADO EN CASTILLA Y LEÓN OCCIDENTAL

ASISTENCIA TÉCNICA: TECOPYSA — RAMIRO RODRÍGUEZ CAZAR
DIRECCIÓN DE OBRA: EUGENIO CANICIO SÁNCHEZ | JULIO CASADO GARCÍA
CONFORME EL CONTRATISTA: UTE RIBERA — PEDRO DE JUANA JIMÉNEZ
ESCALAS: Eh= 1:1000 Ev= UNE A-1 ORIGINALES
GRAFICAS

TITULO DEL PROYECTO:
PROYECTO MODIFICADO Nº1
AUTOVÍA DEL DUERO (A-11)
TRAMO:OLIVARES DE DUERO – TUDELA DE DUERO
PROVINCIA DE VALLADOLID

CLAVE: 12-VA-3920

Nº DE PLANO: 3.3
HOJA 7 DE 31

DESIGNACIÓN DEL PLANO:
EXPROPIACIONES
ORTOFOTOPLANO

FECHA: FEBRERO 2023

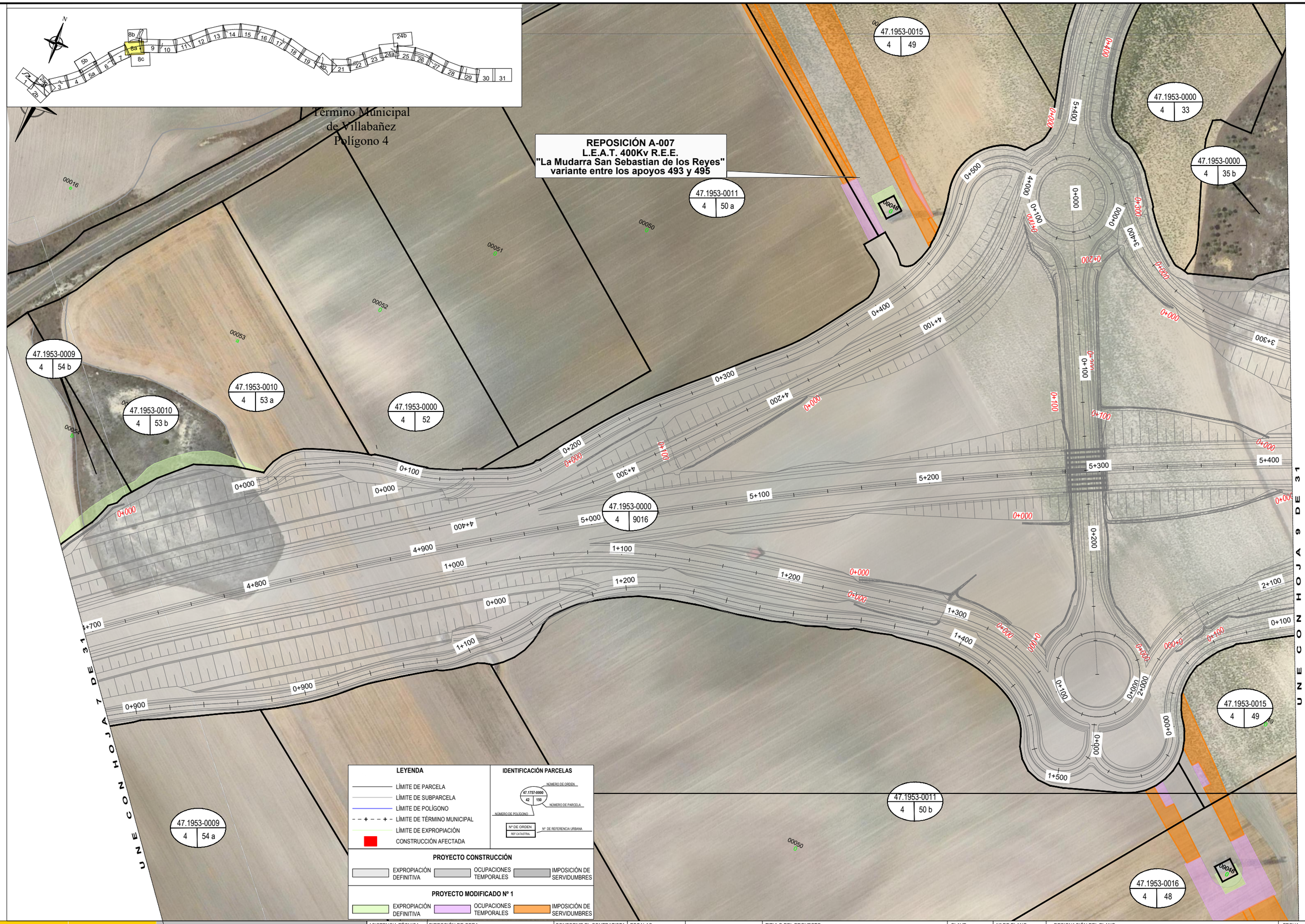

GOBIERNO DE ESPAÑA | MINISTERIO DE TRANSPORTES, MOVILIDAD Y AGENDA URBANA

SEC. DE ESTADO DE TRANSPORTES, MOVILIDAD Y AGENDA URBANA
SECRETARÍA GENERAL DE INFRAESTRUCTURAS
DIRECCIÓN GENERAL DE CARRETERAS
DEMARCACIÓN DE CARRETERAS DEL ESTADO EN CASTILLA Y LEÓN OCCIDENTAL

ASISTENCIA TÉCNICA: TECOPYSA — RAMIRO RODRÍGUEZ CAZAR
DIRECCIÓN DE OBRA: EUGENIO CANICIO SÁNCHEZ — JULIO CASADO GARCÍA
CONFORME EL CONTRATISTA: UTE RIBERA — PEDRO DE JUANA JIMÉNEZ

ESCALAS: Eh= 1:1000 Ev= UNE A-1 ORIGINALES
0 10 20 30 40m 1: 1000 GRAFICAS

TITULO DEL PROYECTO: PROYECTO MODIFICADO Nº1 AUTOVÍA DEL DUERO (A-11) TRAMO:OLIVARES DE DUERO – TUDELA DE DUERO PROVINCIA DE VALLADOLID

CLAVE: 12-VA-3920

Nº DE PLANO: 3.3 — HOJA 8a DE 31

DESIGNACIÓN DEL PLANO: EXPROPIACIONES ORTOFOTOPLANO

FECHA: FEBRERO 2023

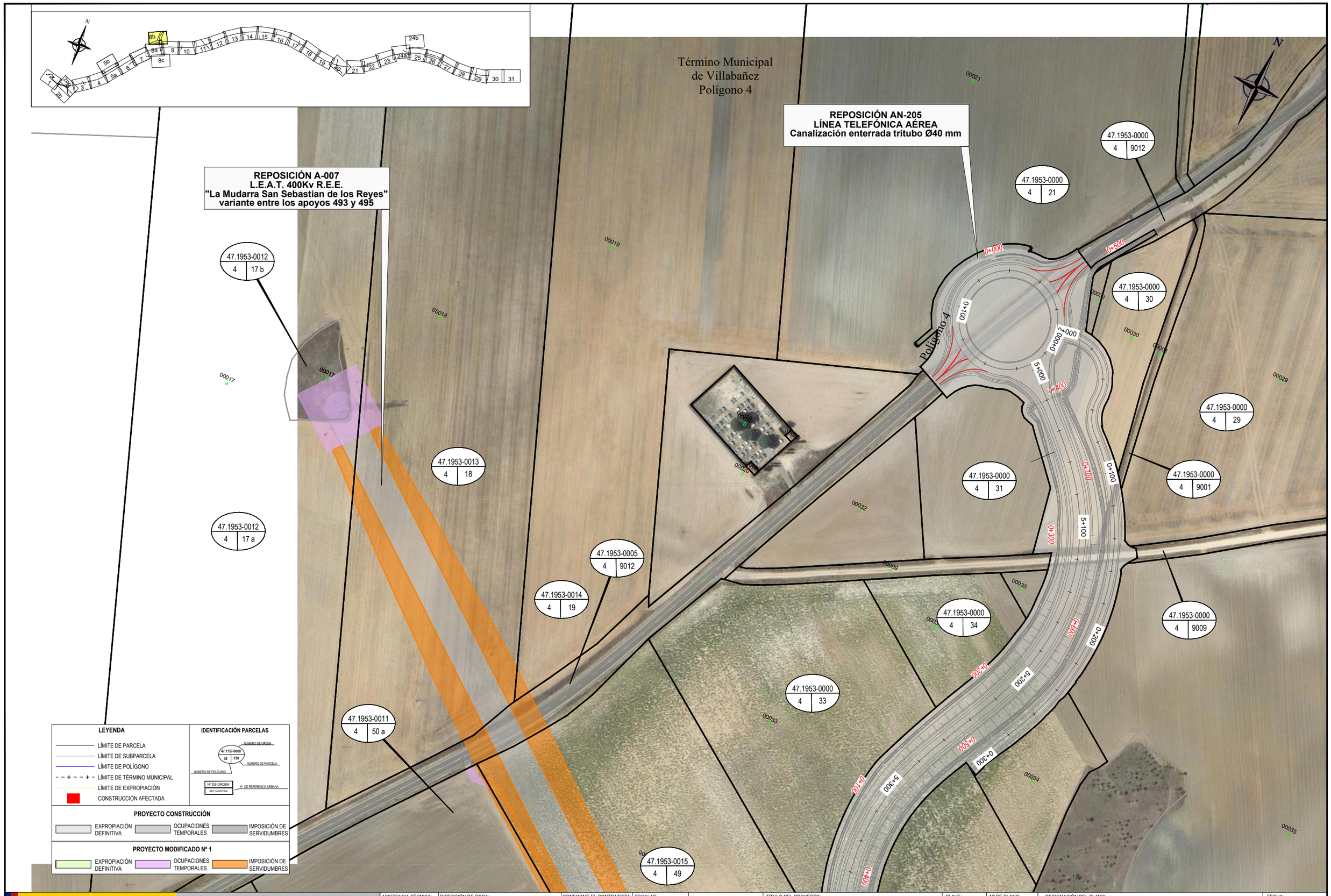

GOBIERNO DE ESPAÑA | MINISTERIO DE TRANSPORTES, MOVILIDAD Y AGENDA URBANA

SEC. DE ESTADO DE TRANSPORTES, MOVILIDAD Y AGENDA URBANA
SECRETARÍA GENERAL DE INFRAESTRUCTURAS
DIRECCIÓN GENERAL DE CARRETERAS
DEMARCACIÓN DE CARRETERAS DEL ESTADO EN CASTILLA Y LEÓN OCCIDENTAL

ASISTENCIA TÉCNICA: TECOPYSA — RAMIRO RODRÍGUEZ CAZAR

DIRECCIÓN DE OBRA: EUGENIO CANICIO SÁNCHEZ — JULIO CASADO GARCÍA

CONFORME EL CONTRATISTA: UTE RIBERA — PEDRO DE JUANA JIMÉNEZ

ESCALAS: Eh= 1:1000 Ev= UNE A-1 ORIGINALES

0 10 20 30 40m — 1: 1000 — G R A F I C A S

TITULO DEL PROYECTO: PROYECTO MODIFICADO Nº1 AUTOVÍA DEL DUERO (A-11) TRAMO:OLIVARES DE DUERO – TUDELA DE DUERO PROVINCIA DE VALLADOLID

CLAVE: 12-VA-3920

Nº DE PLANO: 3.3 — HOJA 8b DE 31

DESIGNACIÓN DEL PLANO: EXPROPIACIONES ORTOFOTOPLANO

FECHA: FEBRERO 2023

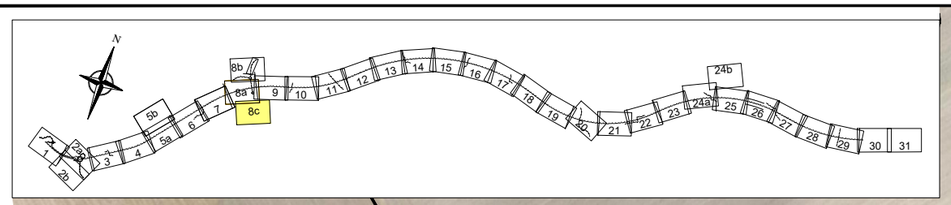

REPOSICIÓN A-007
L.E.A.T. 400Kv R.E.E.
"La Mudarra San Sebastian de los Reyes"
variante entre los apoyos 493 y 495

Término Municipal
de Villabañez
Polígono 4

47.1953-0016 | 4 | 48
09006
47.1953-0016 | 4 | 48
00045
00046
00053
00048
09010
00047
47.1953-0017 | 4 | 9010
00070
47.1953-0019 | 4 | 71b
47.1953-0018 | 4 | 70
00064
05009
05008
47.1953-0020 | 4 | 69c
47.1953-0021 | 4 | 5007
05007
00065
00069
05003

LEYENDA

- LÍMITE DE PARCELA
- LÍMITE DE SUBPARCELA
- LÍMITE DE POLÍGONO
- LÍMITE DE TÉRMINO MUNICIPAL
- LÍMITE DE EXPROPIACIÓN
- CONSTRUCCIÓN AFECTADA

IDENTIFICACIÓN PARCELAS

47.1757-0000 | 42 | 150
NÚMERO DE ORDEN
NÚMERO DE PARCELA
NÚMERO DE POLÍGONO
Nº DE ORDEN
REF CATASTRAL
Nº DE REFERENCIA URBANA

PROYECTO CONSTRUCCIÓN

EXPROPIACIÓN DEFINITIVA | OCUPACIONES TEMPORALES | IMPOSICIÓN DE SERVIDUMBRES

PROYECTO MODIFICADO Nº 1

EXPROPIACIÓN DEFINITIVA | OCUPACIONES TEMPORALES | IMPOSICIÓN DE SERVIDUMBRES

GOBIERNO DE ESPAÑA
MINISTERIO DE TRANSPORTES, MOVILIDAD Y AGENDA URBANA

SEC. DE ESTADO DE TRANSPORTES, MOVILIDAD Y AGENDA URBANA
SECRETARÍA GENERAL DE INFRAESTRUCTURAS
DIRECCIÓN GENERAL DE CARRETERAS
DEMARCACIÓN DE CARRETERAS DEL ESTADO EN CASTILLA Y LEÓN OCCIDENTAL

ASISTENCIA TÉCNICA: TECOPYSA
RAMIRO RODRÍGUEZ CAZAR

DIRECCIÓN DE OBRA:
EUGENIO CANICIO SÁNCHEZ
JULIO CASADO GARCÍA

CONFORME EL CONTRATISTA: UTE RIBERA
PEDRO DE JUANA JIMÉNEZ

ESCALAS:
Eh= 1:1000
Ev=
UNE A-1 ORIGINALES

0 10 20 30 40m
1: 1000
G R A F I C A S

TITULO DEL PROYECTO:
PROYECTO MODIFICADO Nº1
AUTOVÍA DEL DUERO (A-11)
TRAMO:OLIVARES DE DUERO – TUDELA DE DUERO
PROVINCIA DE VALLADOLID

CLAVE: 12-VA-3920

Nº DE PLANO: 3.3
HOJA 8c DE 31

DESIGNACIÓN DEL PLANO:
EXPROPIACIONES
ORTOFOTOPLANO

FECHA: FEBRERO 2023

Término Municipal
de Villabañez
Polígono 4

N

REPOSICIÓN A-008
Línea L.E.A 13Kv
Nuevo trazado en subterráneo

47.1953-0000 | 4 | 35 a
47.1953-0000 | 4 | 35 b
47.1953-0000 | 4 | 40 b
47.1953-0000 | 4 | 40 a
47.1953-0000 | 4 | 9016
47.1953-0000 | 4 | 44
47.1953-0000 | 4 | 43
47.1953-0000 | 4 | 41
47.1953-0000 | 4 | 45
47.1953-0000 | 4 | 46 a
47.1953-0016 | 4 | 48

Acopio de material

UNE CON HOJA 8 DE 31

UNE CON HOJA 10 DE 31

REPOSICIÓN A-009 y A-010
Nuevo trazado de la línea en aéreo (45Kv+13Kv)
Reposición conjunta con A-205 y A-206
(tendido aéreo de fibra óptica)

LEYENDA

- LÍMITE DE PARCELA
- LÍMITE DE SUBPARCELA
- LÍMITE DE POLÍGONO
- LÍMITE DE TÉRMINO MUNICIPAL
- LÍMITE DE EXPROPIACIÓN
- CONSTRUCCIÓN AFECTADA

IDENTIFICACIÓN PARCELAS

NÚMERO DE ORDEN · 47.1757-0009 · 42 · 150 · NÚMERO DE PARCELA · NÚMERO DE POLÍGONO · Nº DE ORDEN · REF CATASTRAL · Nº DE REFERENCIA URBANA

PROYECTO CONSTRUCCIÓN

EXPROPIACIÓN DEFINITIVA · OCUPACIONES TEMPORALES · IMPOSICIÓN DE SERVIDUMBRES

PROYECTO MODIFICADO Nº 1

EXPROPIACIÓN DEFINITIVA · OCUPACIONES TEMPORALES · IMPOSICIÓN DE SERVIDUMBRES

GOBIERNO DE ESPAÑA
MINISTERIO DE TRANSPORTES, MOVILIDAD Y AGENDA URBANA

SEC. DE ESTADO DE TRANSPORTES, MOVILIDAD Y AGENDA URBANA
SECRETARÍA GENERAL DE INFRAESTRUCTURAS
DIRECCIÓN GENERAL DE CARRETERAS
DEMARCACIÓN DE CARRETERAS DEL ESTADO EN CASTILLA Y LEÓN OCCIDENTAL

ASISTENCIA TÉCNICA: TECOPYSA — RAMIRO RODRÍGUEZ CAZAR
DIRECCIÓN DE OBRA: EUGENIO CANICIO SÁNCHEZ · JULIO CASADO GARCÍA
CONFORME EL CONTRATISTA: UTE RIBERA — PEDRO DE JUANA JIMÉNEZ
ESCALAS: Eh= 1:1000 · Ev= · UNE A-1 ORIGINALES
0 10 20 30 40m · 1: 1000 · G R A F I C A S

TITULO DEL PROYECTO:
PROYECTO MODIFICADO Nº1
AUTOVÍA DEL DUERO (A-11)
TRAMO:OLIVARES DE DUERO – TUDELA DE DUERO
PROVINCIA DE VALLADOLID

CLAVE: 12-VA-3920

Nº DE PLANO: 3.3
HOJA 9 DE 31

DESIGNACIÓN DEL PLANO:
EXPROPIACIONES
ORTOFOTOPLANO

FECHA: FEBRERO 2023

Término Municipal
de Villabañez
Polígono 4

Término Municipal
de Villabañez
Polígono 10

N

47.1953-0000 | 4 | 40 b

47.1953-0000 | 11 | 1

47.1953-0000 | 10 | 9003

47.1953-0000 | 4 | 9017

47.1953-0000 | 10 | 60

47.1953-0000 | 10 | 22 a

47.1953-0000 | 10 | 22 b

47.1953-0000 | 10 | 23 c

47.1953-0000 | 10 | 9016

47.1953-0000 | 4 | 41

47.1953-0000 | 10 | 59

47.1953-0000 | 10 | 22 c

47.1953-0000 | 10 | 23 b

47.1953-0000 | 4 | 9011

REPOSICIÓN A-009 y A-010
Nuevo trazado de la línea en aéreo (45Kv+13Kv)
Reposición conjunta con A-205 y A-206
(tendido aéreo de fibra óptica)

UNE CON HOJA 9 DE 31

UNE CON HOJA 11 DE 31

LEYENDA

- LÍMITE DE PARCELA
- LÍMITE DE SUBPARCELA
- LÍMITE DE POLÍGONO
- LÍMITE DE TÉRMINO MUNICIPAL
- LÍMITE DE EXPROPIACIÓN
- CONSTRUCCIÓN AFECTADA

IDENTIFICACIÓN PARCELAS

47.1757-0000 | 42 | 150

NÚMERO DE ORDEN · NÚMERO DE PARCELA · NÚMERO DE POLÍGONO · Nº DE ORDEN · REF CATASTRAL · Nº DE REFERENCIA URBANA

PROYECTO CONSTRUCCIÓN

EXPROPIACIÓN DEFINITIVA · OCUPACIONES TEMPORALES · IMPOSICIÓN DE SERVIDUMBRES

PROYECTO MODIFICADO Nº 1

EXPROPIACIÓN DEFINITIVA · OCUPACIONES TEMPORALES · IMPOSICIÓN DE SERVIDUMBRES

GOBIERNO DE ESPAÑA

MINISTERIO DE TRANSPORTES, MOVILIDAD Y AGENDA URBANA

SEC. DE ESTADO DE TRANSPORTES, MOVILIDAD Y AGENDA URBANA
SECRETARÍA GENERAL DE INFRAESTRUCTURAS
DIRECCIÓN GENERAL DE CARRETERAS
DEMARCACIÓN DE CARRETERAS DEL ESTADO EN CASTILLA Y LEÓN OCCIDENTAL

ASISTENCIA TÉCNICA: TECOPYSA
RAMIRO RODRÍGUEZ CAZAR

DIRECCIÓN DE OBRA:
EUGENIO CANICIO SÁNCHEZ · JULIO CASADO GARCÍA

CONFORME EL CONTRATISTA: UTE RIBERA
PEDRO DE JUANA JIMÉNEZ

ESCALAS:
Eh= 1:1000
Ev=
UNE A-1 ORIGINALES

0 10 20 30 40m
1: 1000
G R A F I C A S

TITULO DEL PROYECTO:
PROYECTO MODIFICADO Nº1
AUTOVÍA DEL DUERO (A-11)
TRAMO:OLIVARES DE DUERO – TUDELA DE DUERO
PROVINCIA DE VALLADOLID

CLAVE: 12-VA-3920

Nº DE PLANO: 3.3
HOJA 10 DE 31

DESIGNACIÓN DEL PLANO:
EXPROPIACIONES
ORTOFOTOPLANO

FECHA: FEBRERO 2023

Término Municipal
de Villabañez
Polígono 10

47.1953-0000 | 10 | 23 a
47.1953-0000 | 10 | 23 c
47.1953-0000 | 10 | 9013
47.1953-0000 | 10 | 20 c
47.1953-0000 | 10 | 19 a
47.1953-0000 | 10 | 9016
47.1953-0000 | 10 | 24
47.1953-0000 | 10 | 23 b
47.1953-0000 | 10 | 27 a
47.1953-0000 | 10 | 19 b
47.1953-0000 | 10 | 19 c
47.1953-0000 | 10 | 9013

UNE CON HOJA 10 DE 31
UNE CON HOJA 12 DE 31

LEYENDA

- LÍMITE DE PARCELA
- LÍMITE DE SUBPARCELA
- LÍMITE DE POLÍGONO
- LÍMITE DE TÉRMINO MUNICIPAL
- LÍMITE DE EXPROPIACIÓN
- CONSTRUCCIÓN AFECTADA

IDENTIFICACIÓN PARCELAS

47.1757-0000 | 42 | 150
NÚMERO DE ORDEN · NÚMERO DE PARCELA · NÚMERO DE POLÍGONO · Nº DE ORDEN · REF CATASTRAL · Nº DE REFERENCIA URBANA

PROYECTO CONSTRUCCIÓN

EXPROPIACIÓN DEFINITIVA · OCUPACIONES TEMPORALES · IMPOSICIÓN DE SERVIDUMBRES

PROYECTO MODIFICADO Nº 1

EXPROPIACIÓN DEFINITIVA · OCUPACIONES TEMPORALES · IMPOSICIÓN DE SERVIDUMBRES

GOBIERNO DE ESPAÑA
MINISTERIO DE TRANSPORTES, MOVILIDAD Y AGENDA URBANA
SEC. DE ESTADO DE TRANSPORTES, MOVILIDAD Y AGENDA URBANA
SECRETARÍA GENERAL DE INFRAESTRUCTURAS
DIRECCIÓN GENERAL DE CARRETERAS
DEMARCACIÓN DE CARRETERAS DEL ESTADO EN CASTILLA Y LEÓN OCCIDENTAL

ASISTENCIA TÉCNICA: TECOPYSA — RAMIRO RODRÍGUEZ CAZAR
DIRECCIÓN DE OBRA: EUGENIO CANICIO SÁNCHEZ · JULIO CASADO GARCÍA
CONFORME EL CONTRATISTA: UTE RIBERA — PEDRO DE JUANA JIMÉNEZ
ESCALAS: Eh= 1:1000 Ev= UNE A-1 ORIGINALES
GRAFICAS 0 10 20 30 40m 1: 1000

TITULO DEL PROYECTO: PROYECTO MODIFICADO Nº1 AUTOVÍA DEL DUERO (A-11) TRAMO:OLIVARES DE DUERO – TUDELA DE DUERO PROVINCIA DE VALLADOLID
CLAVE: 12-VA-3920
Nº DE PLANO: 3.3 — HOJA 11 DE 31
DESIGNACIÓN DEL PLANO: EXPROPIACIONES ORTOFOTOPLANO
FECHA: FEBRERO 2023

Término Municipal
de Villabañez
Polígono 10

Término Municipal
de Villabañez
Polígono 11

REPOSICIÓN A-011
Línea L.E.A 13Kv
Nuevo trazado de la línea eléctrica en aéreo

47.1953-0000 | 10 | 19 a
47.1953-0000 | 10 | 9001
47.1953-0022 | 11 | 12 b
47.1953-0000 | 11 | 5070
47.1953-0000 | 11 | 24
47.1953-0000 | 10 | 9016
47.1953-0000 | 11 | 9026
47.1953-0000 | 10 | 19 c
47.1953-0000 | 10 | 1018 c
47.1953-0022 | 11 | 12b
47.1953-0023 | 11 | 13 b
47.1953-0000 | 11 | 9018
47.1953-0000 | 11 | 25

UNE CON HOJA 11 DE 30

UNE CON HOJA 13 DE 31

LEYENDA

- LÍMITE DE PARCELA
- LÍMITE DE SUBPARCELA
- LÍMITE DE POLÍGONO
- LÍMITE DE TÉRMINO MUNICIPAL
- LÍMITE DE EXPROPIACIÓN
- CONSTRUCCIÓN AFECTADA

IDENTIFICACIÓN PARCELAS

NÚMERO DE ORDEN · 47.1757-0000 · 42 · 159 · NÚMERO DE PARCELA · NÚMERO DE POLÍGONO · Nº DE ORDEN · REF CATASTRAL · Nº DE REFERENCIA URBANA

PROYECTO CONSTRUCCIÓN

EXPROPIACIÓN DEFINITIVA · OCUPACIONES TEMPORALES · IMPOSICIÓN DE SERVIDUMBRES

PROYECTO MODIFICADO Nº 1

EXPROPIACIÓN DEFINITIVA · OCUPACIONES TEMPORALES · IMPOSICIÓN DE SERVIDUMBRES

GOBIERNO DE ESPAÑA
MINISTERIO DE TRANSPORTES, MOVILIDAD Y AGENDA URBANA

SEC. DE ESTADO DE TRANSPORTES, MOVILIDAD Y AGENDA URBANA
SECRETARÍA GENERAL DE INFRAESTRUCTURAS
DIRECCIÓN GENERAL DE CARRETERAS
DEMARCACIÓN DE CARRETERAS DEL ESTADO EN CASTILLA Y LEÓN OCCIDENTAL

ASISTENCIA TÉCNICA: TECOREYSA — RAMIRO RODRÍGUEZ CAZAR

DIRECCIÓN DE OBRA: EUGENIO CANICIO SÁNCHEZ · JULIO CASADO GARCÍA

CONFORME EL CONTRATISTA: UTE RIBERA — PEDRO DE JUANA JIMÉNEZ

ESCALAS: Eh= 1:1000 Ev= UNE A-1 ORIGINALES

0 10 20 30 40m
1: 1000
G R A F I C A S

TITULO DEL PROYECTO:
PROYECTO MODIFICADO Nº1
AUTOVÍA DEL DUERO (A-11)
TRAMO:OLIVARES DE DUERO – TUDELA DE DUERO
PROVINCIA DE VALLADOLID

CLAVE: 12-VA-3920

Nº DE PLANO: 3.3
HOJA 12 DE 31

DESIGNACIÓN DEL PLANO:
EXPROPIACIONES
ORTOFOTOPLANO

FECHA: FEBRERO 2023

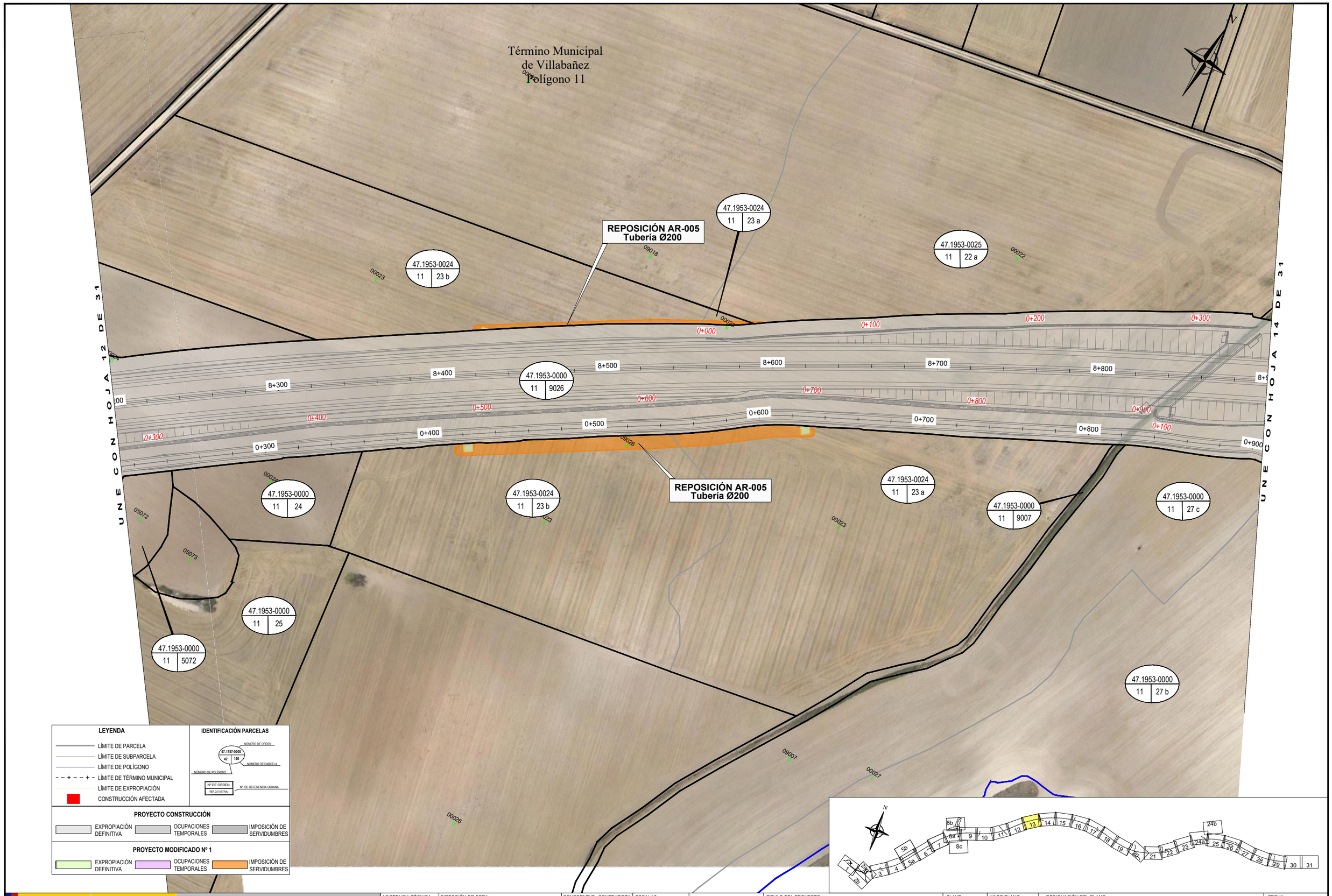

GOBIERNO DE ESPAÑA

MINISTERIO DE TRANSPORTES, MOVILIDAD Y AGENDA URBANA

SEC. DE ESTADO DE TRANSPORTES, MOVILIDAD Y AGENDA URBANA
SECRETARÍA GENERAL DE INFRAESTRUCTURAS
DIRECCIÓN GENERAL DE CARRETERAS
DEMARCACIÓN DE CARRETERAS DEL ESTADO EN CASTILLA Y LEÓN OCCIDENTAL

ASISTENCIA TÉCNICA: TECOPYSA
RAMIRO RODRÍGUEZ CAZAR

DIRECCIÓN DE OBRA:
EUGENIO CANICIO SÁNCHEZ
JULIO CASADO GARCÍA

CONFORME EL CONTRATISTA: UTE RIBERA
PEDRO DE JUANA JIMÉNEZ

ESCALAS:
Eh= 1:1000
Ev=
UNE A-1 ORIGINALES

0 10 20 30 40m
1: 1000
G R A F I C A S

TITULO DEL PROYECTO:
PROYECTO MODIFICADO Nº1
AUTOVÍA DEL DUERO (A-11)
TRAMO:OLIVARES DE DUERO – TUDELA DE DUERO
PROVINCIA DE VALLADOLID

CLAVE: 12-VA-3920

Nº DE PLANO: 3.3

HOJA 13 DE 31

DESIGNACIÓN DEL PLANO:
EXPROPIACIONES
ORTOFOTOPLANO

FECHA: FEBRERO 2023

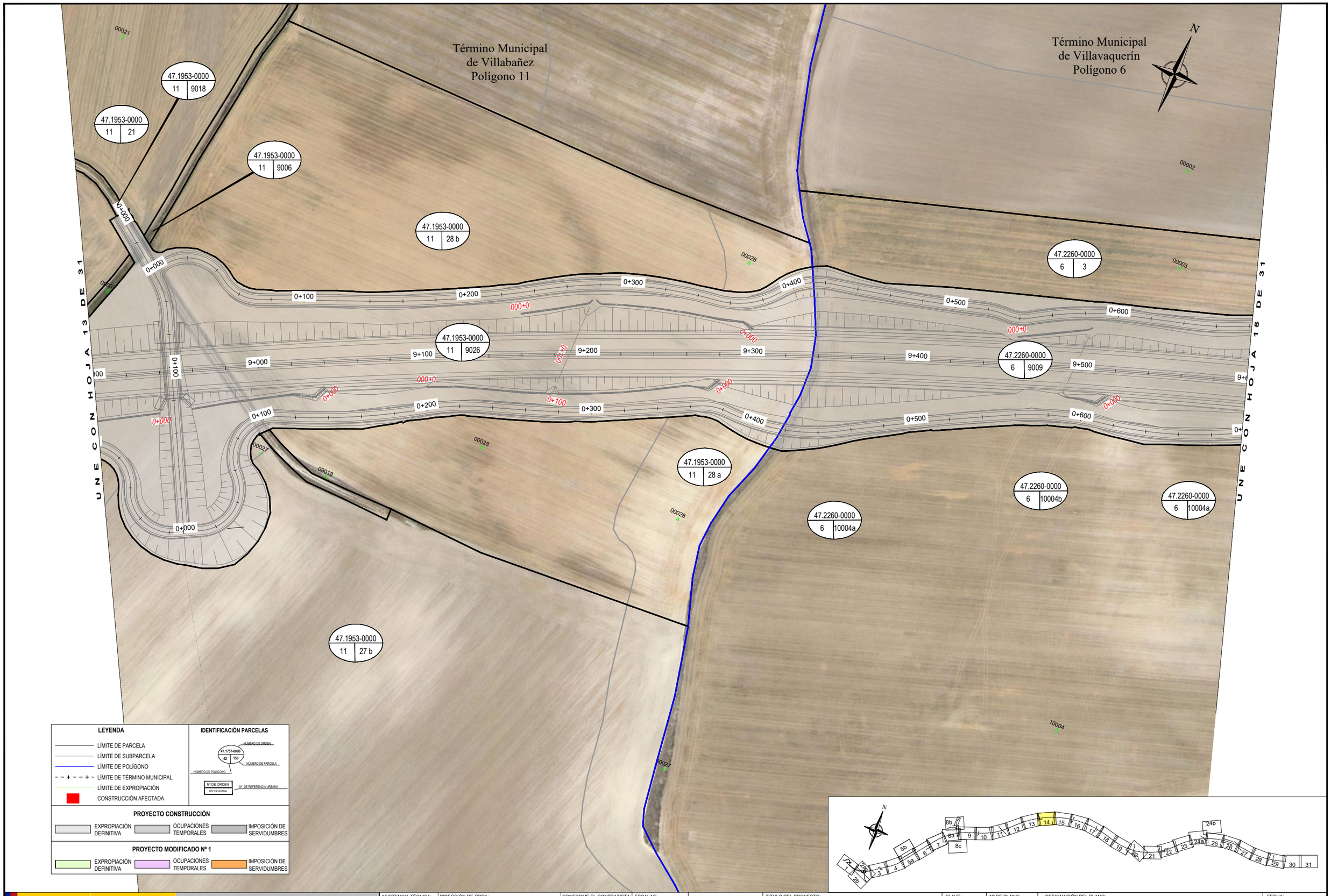

GOBIERNO DE ESPAÑA

MINISTERIO DE TRANSPORTES, MOVILIDAD Y AGENDA URBANA

SEC. DE ESTADO DE TRANSPORTES, MOVILIDAD Y AGENDA URBANA
SECRETARÍA GENERAL DE INFRAESTRUCTURAS
DIRECCIÓN GENERAL DE CARRETERAS
DEMARCACIÓN DE CARRETERAS DEL ESTADO EN CASTILLA Y LEÓN OCCIDENTAL

ASISTENCIA TÉCNICA: TECOPYSA
RAMIRO RODRÍGUEZ CAZAR

DIRECCIÓN DE OBRA:
EUGENIO CANICIO SÁNCHEZ
JULIO CASADO GARCÍA

CONFORME EL CONTRATISTA: UTE RIBERA
PEDRO DE JUANA JIMÉNEZ

ESCALAS:
Eh= 1:1000
Ev=
UNE A-1 ORIGINALES

0 10 20 30 40m
1: 1000
G R A F I C A S

TITULO DEL PROYECTO:
PROYECTO MODIFICADO Nº1
AUTOVÍA DEL DUERO (A-11)
TRAMO:OLIVARES DE DUERO – TUDELA DE DUERO
PROVINCIA DE VALLADOLID

CLAVE: 12-VA-3920

Nº DE PLANO: 3.3

HOJA 14 DE 31

DESIGNACIÓN DEL PLANO:
EXPROPIACIONES ORTOFOTOPLANO

FECHA: FEBRERO 2023

Término Municipal
de Villavaquerín
Polígono 6

REPOSICIÓN AR-006
Tubería Ø200

47.2260-0000 | 6 | 5
47.2260-0001 | 6 | 20004
47.2260-0000 | 6 | 15 a
47.2260-0000 | 6 | 3
47.2260-0000 | 6 | 9009
47.2260-0000 | 6 | 10004b
47.2260-0000 | 6 | 9004
47.2260-0001 | 6 | 20004
47.2260-0000 | 6 | 15 b
47.2260-0000 | 6 | 10004a
47.2260-0000 | 6 | 5013
47.2260-0000 | 6 | 5015

CONTINUE CON HOJA 14 DE 31

CONTINUE CON HOJA 16 DE 30

LEYENDA

- LÍMITE DE PARCELA
- LÍMITE DE SUBPARCELA
- LÍMITE DE POLÍGONO
- LÍMITE DE TÉRMINO MUNICIPAL
- LÍMITE DE EXPROPIACIÓN
- CONSTRUCCIÓN AFECTADA

IDENTIFICACIÓN PARCELAS

NÚMERO DE ORDEN
47.1757-0000
42 | 159
NÚMERO DE POLÍGONO
NÚMERO DE PARCELA
Nº DE ORDEN
REF CATASTRAL
Nº. DE REFERENCIA URBANA

PROYECTO CONSTRUCCIÓN

EXPROPIACIÓN DEFINITIVA | OCUPACIONES TEMPORALES | IMPOSICIÓN DE SERVIDUMBRES

PROYECTO MODIFICADO Nº 1

EXPROPIACIÓN DEFINITIVA | OCUPACIONES TEMPORALES | IMPOSICIÓN DE SERVIDUMBRES

GOBIERNO DE ESPAÑA
MINISTERIO DE TRANSPORTES, MOVILIDAD Y AGENDA URBANA

SEC. DE ESTADO DE TRANSPORTES, MOVILIDAD Y AGENDA URBANA
SECRETARÍA GENERAL DE INFRAESTRUCTURAS
DIRECCIÓN GENERAL DE CARRETERAS
DEMARCACIÓN DE CARRETERAS DEL ESTADO EN CASTILLA Y LEÓN OCCIDENTAL

ASISTENCIA TÉCNICA: TECOPYSA
RAMIRO RODRÍGUEZ CAZAR

DIRECCIÓN DE OBRA:
EUGENIO CANICIO SÁNCHEZ | JULIO CASADO GARCÍA

CONFORME EL CONTRATISTA: UTE RIBERA
PEDRO DE JUANA JIMÉNEZ

ESCALAS:
Eh= 1:1000
Ev=
UNE A-1 ORIGINALES

0 10 20 30 40m
1: 1000
G R A F I C A S

TITULO DEL PROYECTO:
PROYECTO MODIFICADO Nº1
AUTOVÍA DEL DUERO (A-11)
TRAMO:OLIVARES DE DUERO – TUDELA DE DUERO
PROVINCIA DE VALLADOLID

CLAVE: 12-VA-3920

Nº DE PLANO: 3.3
HOJA 15 DE 31

DESIGNACIÓN DEL PLANO:
EXPROPIACIONES
ORTOFOTOPLANO

FECHA: FEBRERO 2023

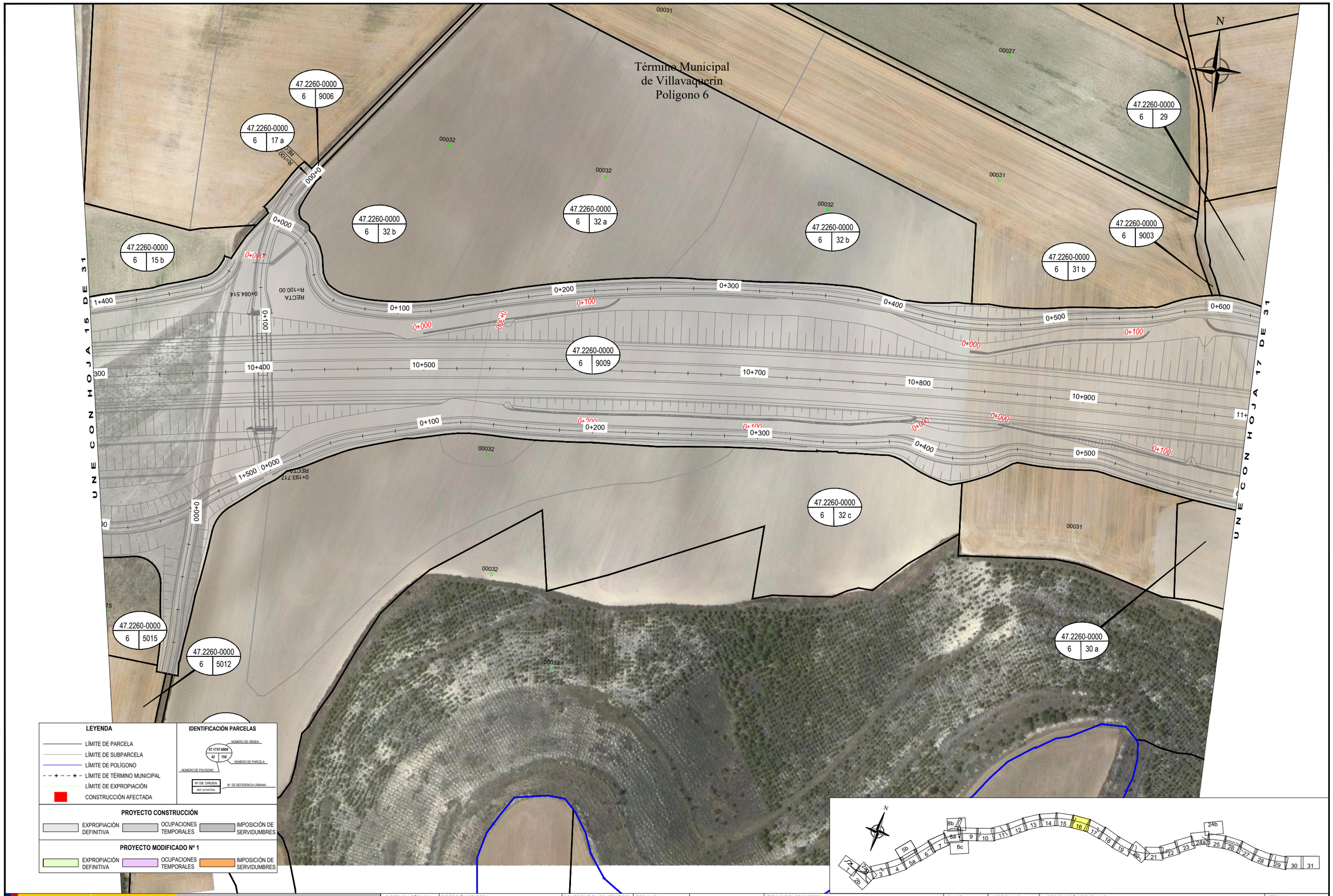

20150129.11033 S:_Modificado Nº1 A_11\PLANOS\Anejo 20 Expropiaciones\A_20_3.3 Ortofotoplano PM Nº1.dwg

GOBIERNO DE ESPAÑA | MINISTERIO DE TRANSPORTES, MOVILIDAD Y AGENDA URBANA

SEC. DE ESTADO DE TRANSPORTES, MOVILIDAD Y AGENDA URBANA
SECRETARÍA GENERAL DE INFRAESTRUCTURAS
DIRECCIÓN GENERAL DE CARRETERAS
DEMARCACIÓN DE CARRETERAS DEL ESTADO EN CASTILLA Y LEÓN OCCIDENTAL

ASISTENCIA TÉCNICA: TECOPYSA — RAMIRO RODRÍGUEZ CAZAR
DIRECCIÓN DE OBRA: EUGENIO CANICIO SÁNCHEZ — JULIO CASADO GARCÍA
CONFORME EL CONTRATISTA: UTE RIBERA — PEDRO DE JUANA JIMÉNEZ
ESCALAS: Eh= 1:1000 Ev= UNE A-1 ORIGINALES
0 10 20 30 40m 1: 1000 GRAFICAS
TITULO DEL PROYECTO: PROYECTO MODIFICADO Nº1 AUTOVÍA DEL DUERO (A-11) TRAMO:OLIVARES DE DUERO – TUDELA DE DUERO PROVINCIA DE VALLADOLID
CLAVE: 12-VA-3920
Nº DE PLANO: 3.3
HOJA 16 DE 31
DESIGNACIÓN DEL PLANO: EXPROPIACIONES ORTOFOTOPLANO
FECHA: FEBRERO 2023

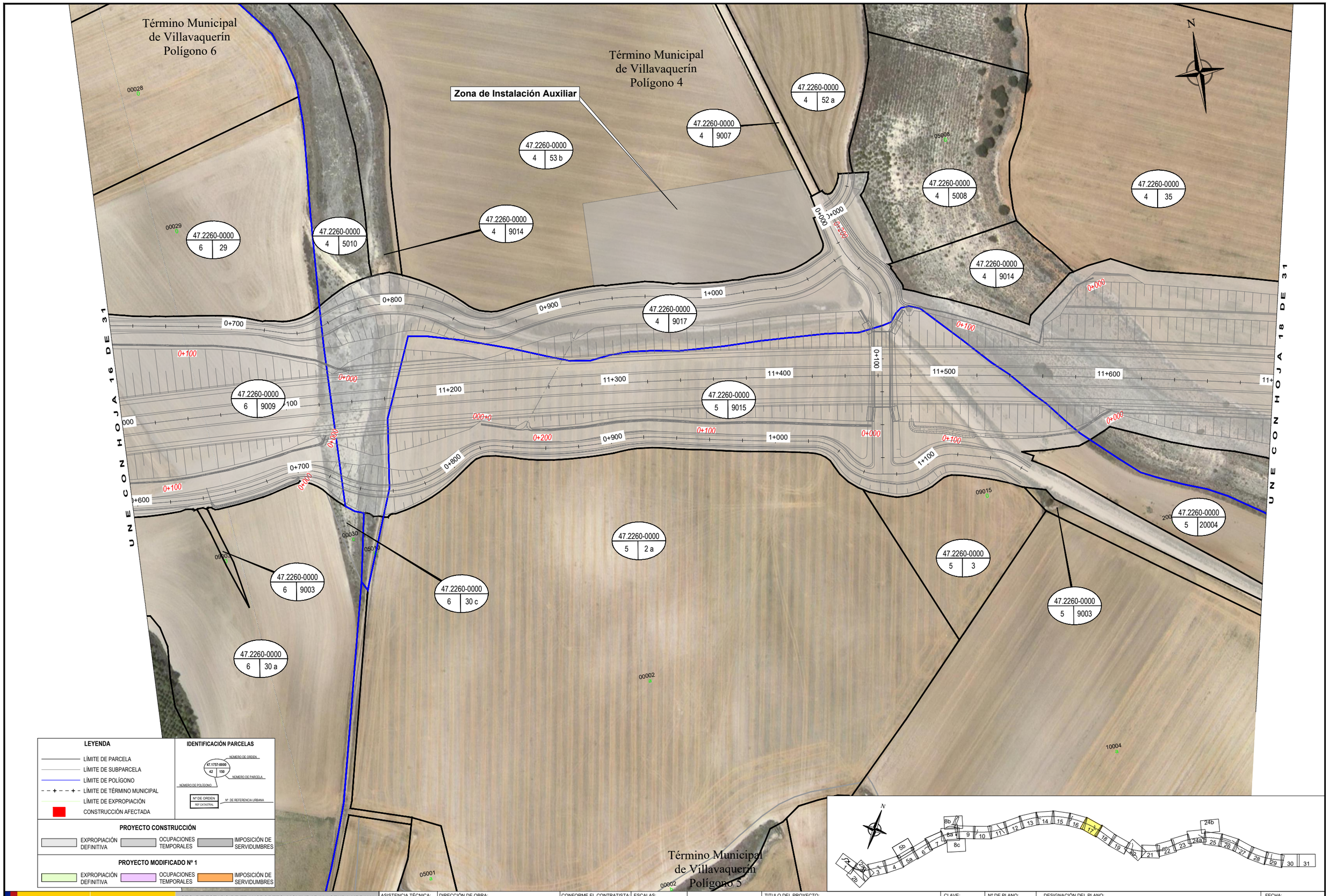

GOBIERNO DE ESPAÑA | MINISTERIO DE TRANSPORTES, MOVILIDAD Y AGENDA URBANA

SEC. DE ESTADO DE TRANSPORTES, MOVILIDAD Y AGENDA URBANA
SECRETARÍA GENERAL DE INFRAESTRUCTURAS
DIRECCIÓN GENERAL DE CARRETERAS
DEMARCACIÓN DE CARRETERAS DEL ESTADO EN CASTILLA Y LEÓN OCCIDENTAL

ASISTENCIA TÉCNICA: TECOPYSA — RAMIRO RODRÍGUEZ CAZAR

DIRECCIÓN DE OBRA: EUGENIO CANICIO SÁNCHEZ, JULIO CASADO GARCÍA

CONFORME EL CONTRATISTA: UTE RIBERA — PEDRO DE JUANA JIMÉNEZ

ESCALAS: Eh= 1:1000 Ev= UNE A-1 ORIGINALES

0 10 20 30 40m — 1: 1000 — GRAFICAS

TITULO DEL PROYECTO: PROYECTO MODIFICADO N°1 AUTOVÍA DEL DUERO (A-11) TRAMO:OLIVARES DE DUERO – TUDELA DE DUERO PROVINCIA DE VALLADOLID

CLAVE: 12-VA-3920

Nº DE PLANO: 3.3 — HOJA 17 DE 31

DESIGNACIÓN DEL PLANO: **EXPROPIACIONES ORTOFOTOPLANO**

FECHA: FEBRERO 2023

Término Municipal
de Villavaquerín
Polígono 4

47.2260-0000 | 4 | 35
47.2260-0000 | 4 | 9011
47.2260-0000 | 4 | 31
47.2260-0000 | 4 | 30
47.2260-0000 | 4 | 29
47.2260-0000 | 4 | 28
47.2260-0000 | 4 | 27
47.2260-0000 | 4 | 9017
47.2260-0000 | 4 | 9014
47.2260-0000 | 5 | 20005
47.2260-0000 | 4 | 26

00035 00034 00031 00030 00029 00028 00027 09017 09014 20005 05071 10005 00038

0+000 0+100 0+200 0+300 11+800 11+900 12+000 12+100 12+200 12+300

HOJA 17 DE 31

HOJA 19 DE 31

UNE CONHOJA

LEYENDA

- LÍMITE DE PARCELA
- LÍMITE DE SUBPARCELA
- LÍMITE DE POLÍGONO
- LÍMITE DE TÉRMINO MUNICIPAL
- LÍMITE DE EXPROPIACIÓN
- CONSTRUCCIÓN AFECTADA

IDENTIFICACIÓN PARCELAS

47.1757-0000 | 42 | 150
NÚMERO DE ORDEN · NÚMERO DE PARCELA · NÚMERO DE POLÍGONO · Nº DE ORDEN · REF CATASTRAL · Nº DE REFERENCIA URBANA

PROYECTO CONSTRUCCIÓN

EXPROPIACIÓN DEFINITIVA · OCUPACIONES TEMPORALES · IMPOSICIÓN DE SERVIDUMBRES

PROYECTO MODIFICADO Nº 1

EXPROPIACIÓN DEFINITIVA · OCUPACIONES TEMPORALES · IMPOSICIÓN DE SERVIDUMBRES

Término Municipal
de Villavaquerín
Polígono 5

1 2a 2b 3 4 5a 5b 6 7 8a 8b 8c 9 10 11 12 13 14 15 16 17 18 19 20 21 22 23 24a 24b 25 26 27 28 29 30 31

GOBIERNO DE ESPAÑA
MINISTERIO DE TRANSPORTES, MOVILIDAD Y AGENDA URBANA

SEC. DE ESTADO DE TRANSPORTES, MOVILIDAD Y AGENDA URBANA
SECRETARÍA GENERAL DE INFRAESTRUCTURAS
DIRECCIÓN GENERAL DE CARRETERAS
DEMARCACIÓN DE CARRETERAS DEL ESTADO EN CASTILLA Y LEÓN OCCIDENTAL

ASISTENCIA TÉCNICA: TECOBYSA — RAMIRO RODRÍGUEZ CAZAR
DIRECCIÓN DE OBRA: EUGENIO CANICIO SÁNCHEZ · JULIO CASADO GARCÍA
CONFORME EL CONTRATISTA: UTE RIBERA — PEDRO DE JUANA JIMÉNEZ
ESCALAS: Eh= 1:1000 Ev= UNE A-1 ORIGINALES
GRAFICAS 0 10 20 30 40m 1: 1000

TITULO DEL PROYECTO:
PROYECTO MODIFICADO Nº1
AUTOVÍA DEL DUERO (A-11)
TRAMO:OLIVARES DE DUERO – TUDELA DE DUERO
PROVINCIA DE VALLADOLID

CLAVE: 12-VA-3920

Nº DE PLANO: 3.3
HOJA 18 DE 31

DESIGNACIÓN DEL PLANO:
EXPROPIACIONES
ORTOFOTOPLANO

FECHA: FEBRERO 2023

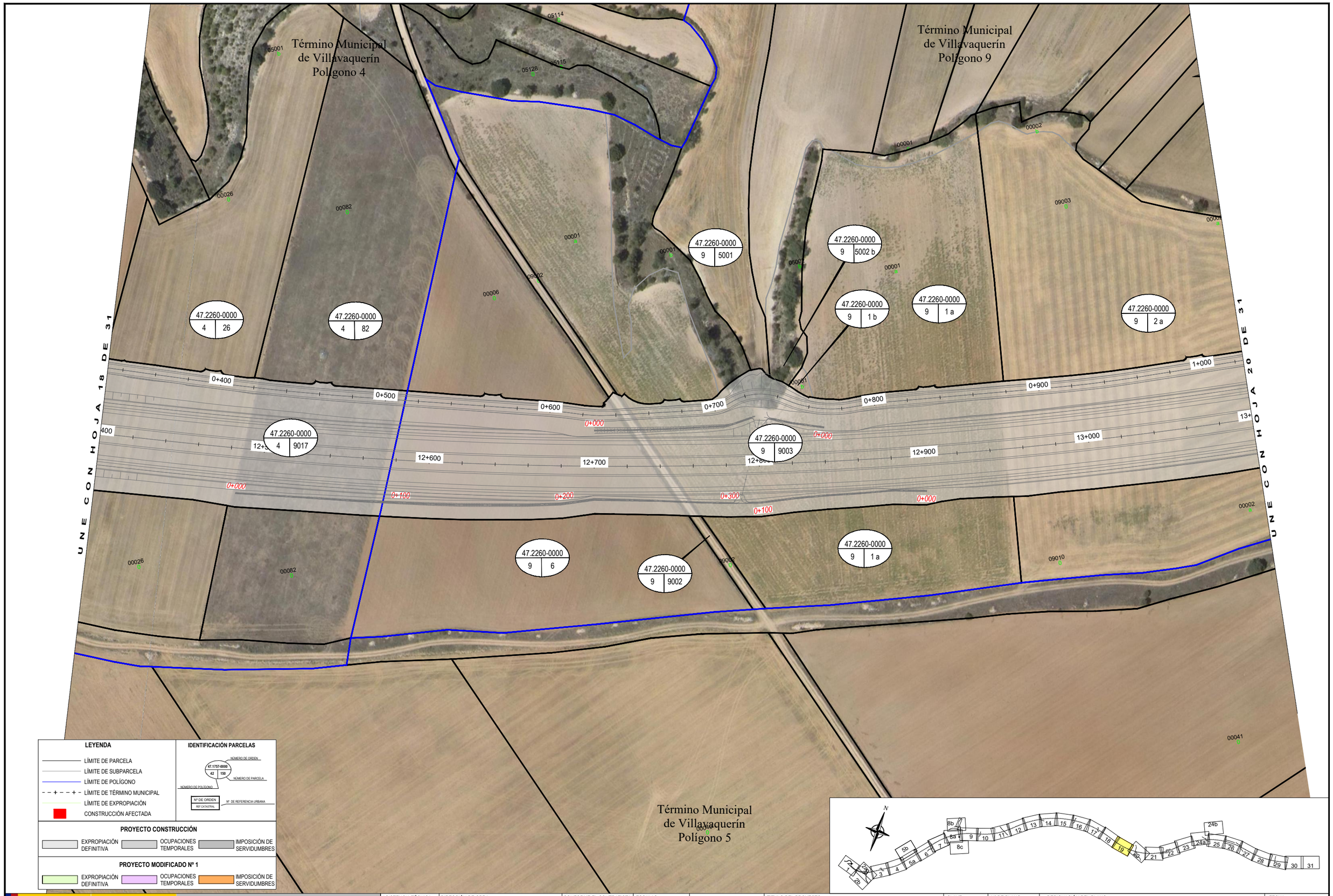

GOBIERNO DE ESPAÑA

MINISTERIO DE TRANSPORTES, MOVILIDAD Y AGENDA URBANA

SEC. DE ESTADO DE TRANSPORTES, MOVILIDAD Y AGENDA URBANA
SECRETARÍA GENERAL DE INFRAESTRUCTURAS
DIRECCIÓN GENERAL DE CARRETERAS
DEMARCACIÓN DE CARRETERAS DEL ESTADO EN CASTILLA Y LEÓN OCCIDENTAL

ASISTENCIA TÉCNICA: TECOPYSA
RAMIRO RODRÍGUEZ CAZAR

DIRECCIÓN DE OBRA:
EUGENIO CANICIO SÁNCHEZ
JULIO CASADO GARCÍA

CONFORME EL CONTRATISTA: UTE RIBERA
PEDRO DE JUANA JIMÉNEZ

ESCALAS:
Eh= 1:1000
Ev=
UNE A-1 ORIGINALES

0 10 20 30 40m
1: 1000
G R A F I C A S

TITULO DEL PROYECTO:
PROYECTO MODIFICADO Nº1
AUTOVÍA DEL DUERO (A-11)
TRAMO:OLIVARES DE DUERO – TUDELA DE DUERO
PROVINCIA DE VALLADOLID

CLAVE: 12-VA-3920

Nº DE PLANO: 3.3
HOJA 19 DE 31

DESIGNACIÓN DEL PLANO:
EXPROPIACIONES ORTOFOTOPLANO

FECHA: FEBRERO 2023

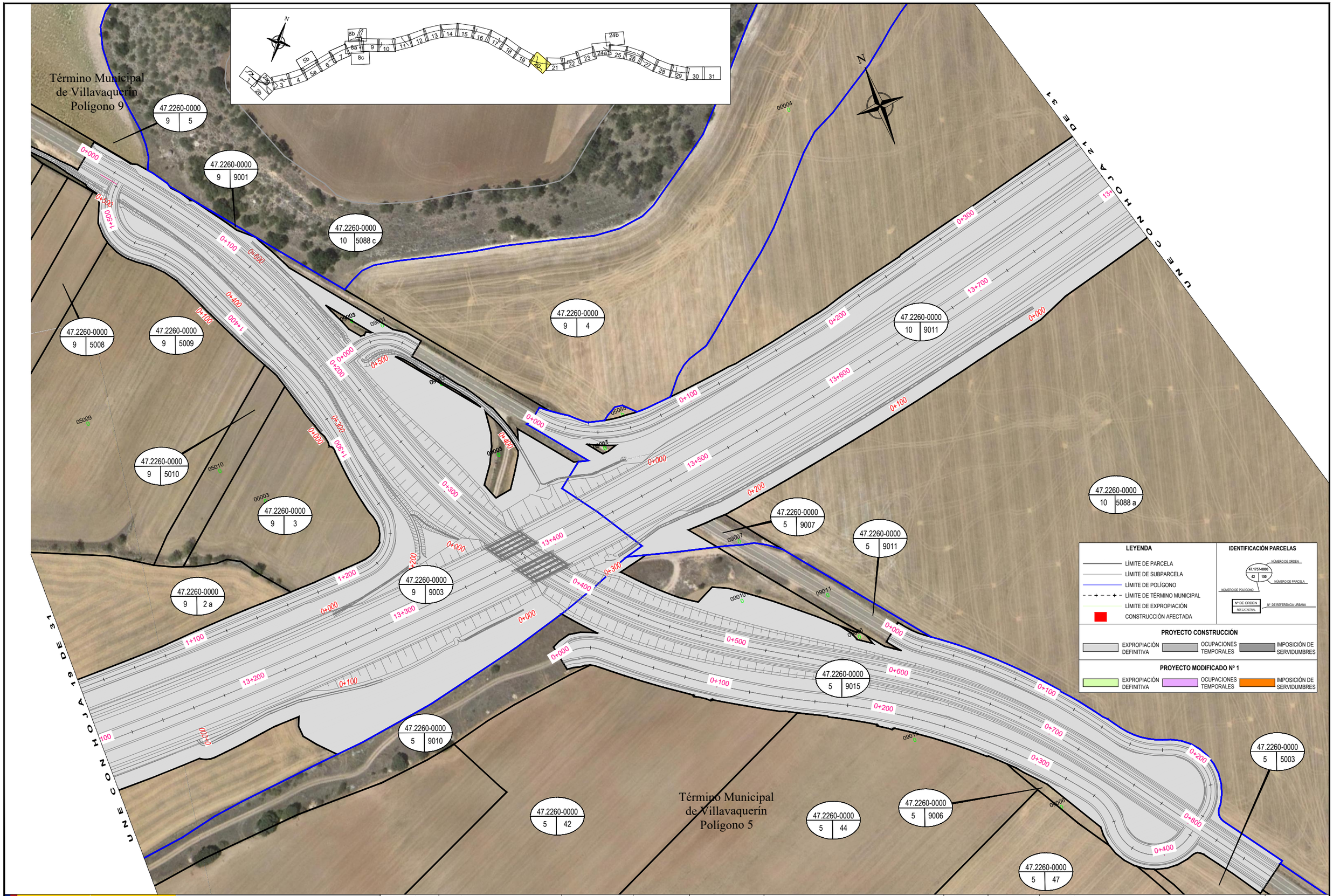

GOBIERNO DE ESPAÑA
MINISTERIO DE TRANSPORTES, MOVILIDAD Y AGENDA URBANA

SEC. DE ESTADO DE TRANSPORTES, MOVILIDAD Y AGENDA URBANA
SECRETARÍA GENERAL DE INFRAESTRUCTURAS
DIRECCIÓN GENERAL DE CARRETERAS
DEMARCACIÓN DE CARRETERAS DEL ESTADO EN CASTILLA Y LEÓN OCCIDENTAL

ASISTENCIA TÉCNICA: TECOPYSA
RAMIRO RODRÍGUEZ CAZAR

DIRECCIÓN DE OBRA:
EUGENIO CANICIO SÁNCHEZ | JULIO CASADO GARCÍA

CONFORME EL CONTRATISTA: UTE RIBERA
PEDRO DE JUANA JIMÉNEZ

ESCALAS:
Eh= 1:1000
Ev=
UNE A-1 ORIGINALES

0 10 20 30 40m
1: 1000
G R A F I C A S

TITULO DEL PROYECTO:
PROYECTO MODIFICADO Nº1
AUTOVÍA DEL DUERO (A-11)
TRAMO:OLIVARES DE DUERO – TUDELA DE DUERO
PROVINCIA DE VALLADOLID

CLAVE: 12-VA-3920

Nº DE PLANO: 3.3
HOJA 20 DE 31

DESIGNACIÓN DEL PLANO:
EXPROPIACIONES
ORTOFOTOPLANO

FECHA: FEBRERO 2023

Término Municipal
de Villavaquerín
Polígono 10

N

47.2260-0000 | 10 | 5088 a

47.2260-0000 | 10 | 9006

47.2260-0000 | 10 | 5089

47.2260-0000 | 10 | 9011

47.2260-0000 | 10 | 5086

UNE HOJA 20 DE 31

HOJA 22 DE 31

0+400 0+500 0+600 0+700 0+800 0+900 1+000

13+800 13+900 14+000 14+100 14+200 14+300 14+400

0+000 0+100 0+200 0+300 0+400 0+500 0+600 0+700

09011 05087 09006 05045 05044

LEYENDA

- LÍMITE DE PARCELA
- LÍMITE DE SUBPARCELA
- LÍMITE DE POLÍGONO
- LÍMITE DE TÉRMINO MUNICIPAL
- LÍMITE DE EXPROPIACIÓN
- CONSTRUCCIÓN AFECTADA

IDENTIFICACIÓN PARCELAS

47.1757-0000 | 42 | 150

NÚMERO DE ORDEN · NÚMERO DE PARCELA · NÚMERO DE POLÍGONO · Nº DE ORDEN · REF CATASTRAL · Nº DE REFERENCIA URBANA

PROYECTO CONSTRUCCIÓN

EXPROPIACIÓN DEFINITIVA · OCUPACIONES TEMPORALES · IMPOSICIÓN DE SERVIDUMBRES

PROYECTO MODIFICADO Nº 1

EXPROPIACIÓN DEFINITIVA · OCUPACIONES TEMPORALES · IMPOSICIÓN DE SERVIDUMBRES

N

1 2a 2b 3 4 5a 5b 6 7 8a 8b 8c 9 10 11 12 13 14 15 16 17 18 19 20 21 22 23 24a 24b 25 26 27 28 29 30 31

GOBIERNO DE ESPAÑA
MINISTERIO DE TRANSPORTES, MOVILIDAD Y AGENDA URBANA

SEC. DE ESTADO DE TRANSPORTES, MOVILIDAD Y AGENDA URBANA
SECRETARÍA GENERAL DE INFRAESTRUCTURAS
DIRECCIÓN GENERAL DE CARRETERAS
DEMARCACIÓN DE CARRETERAS DEL ESTADO EN CASTILLA Y LEÓN OCCIDENTAL

ASISTENCIA TÉCNICA: TECOPYSA — RAMIRO RODRÍGUEZ CAZAR

DIRECCIÓN DE OBRA: EUGENIO CANICIO SÁNCHEZ · JULIO CASADO GARCÍA

CONFORME EL CONTRATISTA: UTE RIBERA — PEDRO DE JUANA JIMÉNEZ

ESCALAS:
Eh= 1:1000
Ev=
UNE A-1 ORIGINALES

0 10 20 30 40m
1: 1000
G R A F I C A S

TITULO DEL PROYECTO:
PROYECTO MODIFICADO Nº1
AUTOVÍA DEL DUERO (A-11)
TRAMO:OLIVARES DE DUERO – TUDELA DE DUERO
PROVINCIA DE VALLADOLID

CLAVE: 12-VA-3920

Nº DE PLANO: 3.3
HOJA 21 DE 31

DESIGNACIÓN DEL PLANO:
EXPROPIACIONES
ORTOFOTOPLANO

FECHA: FEBRERO 2023

Término Municipal
de Villavaquerín
Polígono 10

N

47.2260-0000 | 10 | 5089

47.2260-0000 | 10 | 9006

47.2260-0000 | 10 | 9011

47.2260-0000 | 10 | 5086

47.2260-0000 | 10 | 5085

47.2260-0000 | 10 | 5084

47.2260-0000 | 10 | 5083 a

47.2260-0000 | 10 | 5082

UNE CON HOJA 21 DE 31

UNE CON HOJA 23 DE 31

RECTA 0+000,000

RECTA 0+150,000

0+000 0+100 0+200 0+300 0+400 0+500 0+600

1+100 1+200 1+300 1+400

14+600 14+700 14+800 14+900 15+000 15+100

0+000 0+100 0+200 0+300 0+400 0+500 0+600 0+700 0+800

05086 05084 05083 05082 05081

LEYENDA

- LÍMITE DE PARCELA
- LÍMITE DE SUBPARCELA
- LÍMITE DE POLÍGONO
- LÍMITE DE TÉRMINO MUNICIPAL
- LÍMITE DE EXPROPIACIÓN
- CONSTRUCCIÓN AFECTADA

IDENTIFICACIÓN PARCELAS

47.1757-0000 | 42 | 150 — NÚMERO DE ORDEN, NÚMERO DE PARCELA, NÚMERO DE POLÍGONO

Nº DE ORDEN | REF CATASTRAL — Nº DE REFERENCIA URBANA

PROYECTO CONSTRUCCIÓN

EXPROPIACIÓN DEFINITIVA | OCUPACIONES TEMPORALES | IMPOSICIÓN DE SERVIDUMBRES

PROYECTO MODIFICADO Nº 1

EXPROPIACIÓN DEFINITIVA | OCUPACIONES TEMPORALES | IMPOSICIÓN DE SERVIDUMBRES

N

1 2a 2b 3 4 5a 5b 6 7 8a 8b 8c 9 10 11 12 13 14 15 16 17 18 19 20 21 22 23 24a 24b 25 26 27 28 29 30 31

GOBIERNO DE ESPAÑA
MINISTERIO DE TRANSPORTES, MOVILIDAD Y AGENDA URBANA

SEC. DE ESTADO DE TRANSPORTES, MOVILIDAD Y AGENDA URBANA
SECRETARÍA GENERAL DE INFRAESTRUCTURAS
DIRECCIÓN GENERAL DE CARRETERAS
DEMARCACIÓN DE CARRETERAS DEL ESTADO EN CASTILLA Y LEÓN OCCIDENTAL

ASISTENCIA TÉCNICA: TECOPYSA
RAMIRO RODRÍGUEZ CAZAR

DIRECCIÓN DE OBRA:
EUGENIO CANICIO SÁNCHEZ | JULIO CASADO GARCÍA

CONFORME EL CONTRATISTA: UTE RIBERA
PEDRO DE JUANA JIMÉNEZ

ESCALAS:
Eh= 1:1000
Ev=
UNE A-1 ORIGINALES

0 10 20 30 40m
1: 1000
G R A F I C A S

TITULO DEL PROYECTO:
PROYECTO MODIFICADO Nº1
AUTOVÍA DEL DUERO (A-11)
TRAMO:OLIVARES DE DUERO – TUDELA DE DUERO
PROVINCIA DE VALLADOLID

CLAVE: 12-VA-3920

Nº DE PLANO: 3.3
HOJA 22 DE 31

DESIGNACIÓN DEL PLANO:
EXPROPIACIONES
ORTOFOTOPLANO

FECHA: FEBRERO 2023

Término Municipal
de Villavaquerín
Polígono 11

47.2260-0000 | 10 | 9001
47.2260-0000 | 11 | 5039 a
47.2260-0000 | 11 | 5038
47.2260-0000 | 11 | 5054
47.2260-0000 | 10 | 5089
47.2260-0000 | 11 | 9008
47.2260-0000 | 10 | 9011
47.2260-0000 | 11 | 5054
47.2260-0000 | 10 | 5081
47.2260-0000 | 10 | 5080
47.2260-0000 | 10 | 9006
47.2260-0000 | 11 | 9003

UNE CON HOJA 22 DE 31

UNE CON HOJA 24 DE 31

0+000 0+100 0+200 0+300 0+400 0+500 0+600 0+700 0+800 0+900 1+000
15+200 15+300 15+400 15+500 15+600 15+800

050021 050022

Término Municipal
de Villavaquerín
Polígono 10

LEYENDA

- LÍMITE DE PARCELA
- LÍMITE DE SUBPARCELA
- LÍMITE DE POLÍGONO
- LÍMITE DE TÉRMINO MUNICIPAL
- LÍMITE DE EXPROPIACIÓN
- CONSTRUCCIÓN AFECTADA

IDENTIFICACIÓN PARCELAS

47.1757-0000 | 42 | 150 — NÚMERO DE ORDEN, NÚMERO DE PARCELA, NÚMERO DE POLÍGONO

Nº DE ORDEN / REF.CATASTRAL — Nº DE REFERENCIA URBANA

PROYECTO CONSTRUCCIÓN

EXPROPIACIÓN DEFINITIVA | OCUPACIONES TEMPORALES | IMPOSICIÓN DE SERVIDUMBRES

PROYECTO MODIFICADO Nº 1

EXPROPIACIÓN DEFINITIVA | OCUPACIONES TEMPORALES | IMPOSICIÓN DE SERVIDUMBRES

1 2 2a 2b 3 4 5a 5b 6 7 8a 8b 8c 9 10 11 12 13 14 15 16 17 18 19 20 21 22 23 24a 24b 25 26 27 28 29 30 31

GOBIERNO DE ESPAÑA
MINISTERIO DE TRANSPORTES, MOVILIDAD Y AGENDA URBANA

SEC. DE ESTADO DE TRANSPORTES, MOVILIDAD Y AGENDA URBANA
SECRETARÍA GENERAL DE INFRAESTRUCTURAS
DIRECCIÓN GENERAL DE CARRETERAS
DEMARCACIÓN DE CARRETERAS DEL ESTADO EN CASTILLA Y LEÓN OCCIDENTAL

ASISTENCIA TÉCNICA: TECOPYSA — RAMIRO RODRÍGUEZ CAZAR

DIRECCIÓN DE OBRA: EUGENIO CANICIO SÁNCHEZ | JULIO CASADO GARCÍA

CONFORME EL CONTRATISTA: UTE RIBERA — PEDRO DE JUANA JIMÉNEZ

ESCALAS: Eh= 1:1000 Ev= UNE A-1 ORIGINALES

0 10 20 30 40m — 1: 1000 — G R A F I C A S

TITULO DEL PROYECTO:
PROYECTO MODIFICADO Nº1
AUTOVÍA DEL DUERO (A-11)
TRAMO:OLIVARES DE DUERO – TUDELA DE DUERO
PROVINCIA DE VALLADOLID

CLAVE: 12-VA-3920

Nº DE PLANO: 3.3
HOJA 23 DE 31

DESIGNACIÓN DEL PLANO:
EXPROPIACIONES
ORTOFOTOPLANO

FECHA: FEBRERO 2023

UNE CON HOJA 24b DE 31

UNE CON HOJA 23 DE 31

UNE CON HOJA 25 DE 31

Término Municipal
de Villavaquerín
Polígono 11

N

47.2260-0000 | 11 | 5027

47.2260-0000 | 11 | 5026

47.2260-0000 | 11 | 5025

47.2260-0000 | 11 | 9003

47.2260-0000 | 11 | 5038

47.2260-0000 | 11 | 9008

47.2260-0000 | 11 | 5024

47.2260-0000 | 11 | 5023

47.2260-82 | 11 | 5012a

09008 05027 05026 05025 05038 05024 05023

0+000 0+100 0+200 0+300 0+400 0+500 0+600

1+100 1+200

16+000 16+100 16+200 16+300 16+400 16+500

LEYENDA

- LÍMITE DE PARCELA
- LÍMITE DE SUBPARCELA
- LÍMITE DE POLÍGONO
- LÍMITE DE TÉRMINO MUNICIPAL
- LÍMITE DE EXPROPIACIÓN
- CONSTRUCCIÓN AFECTADA

IDENTIFICACIÓN PARCELAS

47.1757-0000 | 42 | 150

NÚMERO DE ORDEN · NÚMERO DE PARCELA · NÚMERO DE POLÍGONO · Nº DE ORDEN · REF.CATASTRAL · Nº DE REFERENCIA URBANA

PROYECTO CONSTRUCCIÓN

EXPROPIACIÓN DEFINITIVA · OCUPACIONES TEMPORALES · IMPOSICIÓN DE SERVIDUMBRES

PROYECTO MODIFICADO Nº 1

EXPROPIACIÓN DEFINITIVA · OCUPACIONES TEMPORALES · IMPOSICIÓN DE SERVIDUMBRES

N

1 2a 2b 3 4 5a 5b 6 7 8a 8b 8c 9 10 11 12 13 14 15 16 17 18 19 20 21 22 23 24a 24b 25 26 27 28 29 30 31

GOBIERNO DE ESPAÑA
MINISTERIO DE TRANSPORTES, MOVILIDAD Y AGENDA URBANA

SEC. DE ESTADO DE TRANSPORTES, MOVILIDAD Y AGENDA URBANA
SECRETARÍA GENERAL DE INFRAESTRUCTURAS
DIRECCIÓN GENERAL DE CARRETERAS
DEMARCACIÓN DE CARRETERAS DEL ESTADO EN CASTILLA Y LEÓN OCCIDENTAL

ASISTENCIA TÉCNICA: TECOPYSA
RAMIRO RODRÍGUEZ CAZAR

DIRECCIÓN DE OBRA:
EUGENIO CANICIO SÁNCHEZ · JULIO CASADO GARCÍA

CONFORME EL CONTRATISTA: UTE RIBERA
PEDRO DE JUANA JIMÉNEZ

ESCALAS:
Eh= 1:1000
Ev=
UNE A-1 ORIGINALES

0 10 20 30 40m
1: 1000
G R A F I C A S

TITULO DEL PROYECTO:
PROYECTO MODIFICADO Nº1
AUTOVÍA DEL DUERO (A-11)
TRAMO:OLIVARES DE DUERO – TUDELA DE DUERO
PROVINCIA DE VALLADOLID

CLAVE: 12-VA-3920

Nº DE PLANO: 3.3

HOJA 24a DE 31

DESIGNACIÓN DEL PLANO:
EXPROPIACIONES
ORTOFOTOPLANO

FECHA: FEBRERO 2023

Término Municipal
de Villavaquerín
Polígono 11

N

47.2260-0000
11 | 9006

47.2260-87
11 | 5035

47.2260-0000
11 | 9003

47.2260-85
11 | 5033

47.2260-84
11 | 5032

47.2260-86
11 | 5034

47.2260-0000
11 | 5031

47.2260-0000
11 | 5030

05036
05035
05033
05032
05031

U N E C O N H O J A 2 4 a D E 3 1

LEYENDA

- LÍMITE DE PARCELA
- LÍMITE DE SUBPARCELA
- LÍMITE DE POLÍGONO
- LÍMITE DE TÉRMINO MUNICIPAL
- LÍMITE DE EXPROPIACIÓN
- CONSTRUCCIÓN AFECTADA

IDENTIFICACIÓN PARCELAS

47.1757-0000 (42 | 150)
NÚMERO DE ORDEN · NÚMERO DE PARCELA · NÚMERO DE POLÍGONO
Nº DE ORDEN · REF CATASTRAL · Nº DE REFERENCIA URBANA

PROYECTO CONSTRUCCIÓN

EXPROPIACIÓN DEFINITIVA · OCUPACIONES TEMPORALES · IMPOSICIÓN DE SERVIDUMBRES

PROYECTO MODIFICADO Nº 1

EXPROPIACIÓN DEFINITIVA · OCUPACIONES TEMPORALES · IMPOSICIÓN DE SERVIDUMBRES

N

1 2a 2b 3 4 5a 5b 6 7 8a 8b 8c 9 10 11 12 13 14 15 16 17 18 19 20 21 22 23 24a 24b 25 26 27 28 29 30 31

GOBIERNO DE ESPAÑA
MINISTERIO DE TRANSPORTES, MOVILIDAD Y AGENDA URBANA

SEC. DE ESTADO DE TRANSPORTES, MOVILIDAD Y AGENDA URBANA
SECRETARÍA GENERAL DE INFRAESTRUCTURAS
DIRECCIÓN GENERAL DE CARRETERAS
DEMARCACIÓN DE CARRETERAS DEL ESTADO EN CASTILLA Y LEÓN OCCIDENTAL

ASISTENCIA TÉCNICA: TECOPYSA
RAMIRO RODRÍGUEZ CAZAR

DIRECCIÓN DE OBRA:
EUGENIO CANICIO SÁNCHEZ · JULIO CASADO GARCÍA

CONFORME EL CONTRATISTA: UTE RIBERA
PEDRO DE JUANA JIMÉNEZ

ESCALAS:
Eh= 1:1000
Ev=
UNE A-1 ORIGINALES

0 10 20 30 40m
1: 1000
G R A F I C A S

TITULO DEL PROYECTO:
PROYECTO MODIFICADO Nº1
AUTOVÍA DEL DUERO (A-11)
TRAMO:OLIVARES DE DUERO – TUDELA DE DUERO
PROVINCIA DE VALLADOLID

CLAVE: 12-VA-3920

Nº DE PLANO: 3.3
HOJA 24b DE 31

DESIGNACIÓN DEL PLANO:
EXPROPIACIONES
ORTOFOTOPLANO

FECHA: FEBRERO 2023

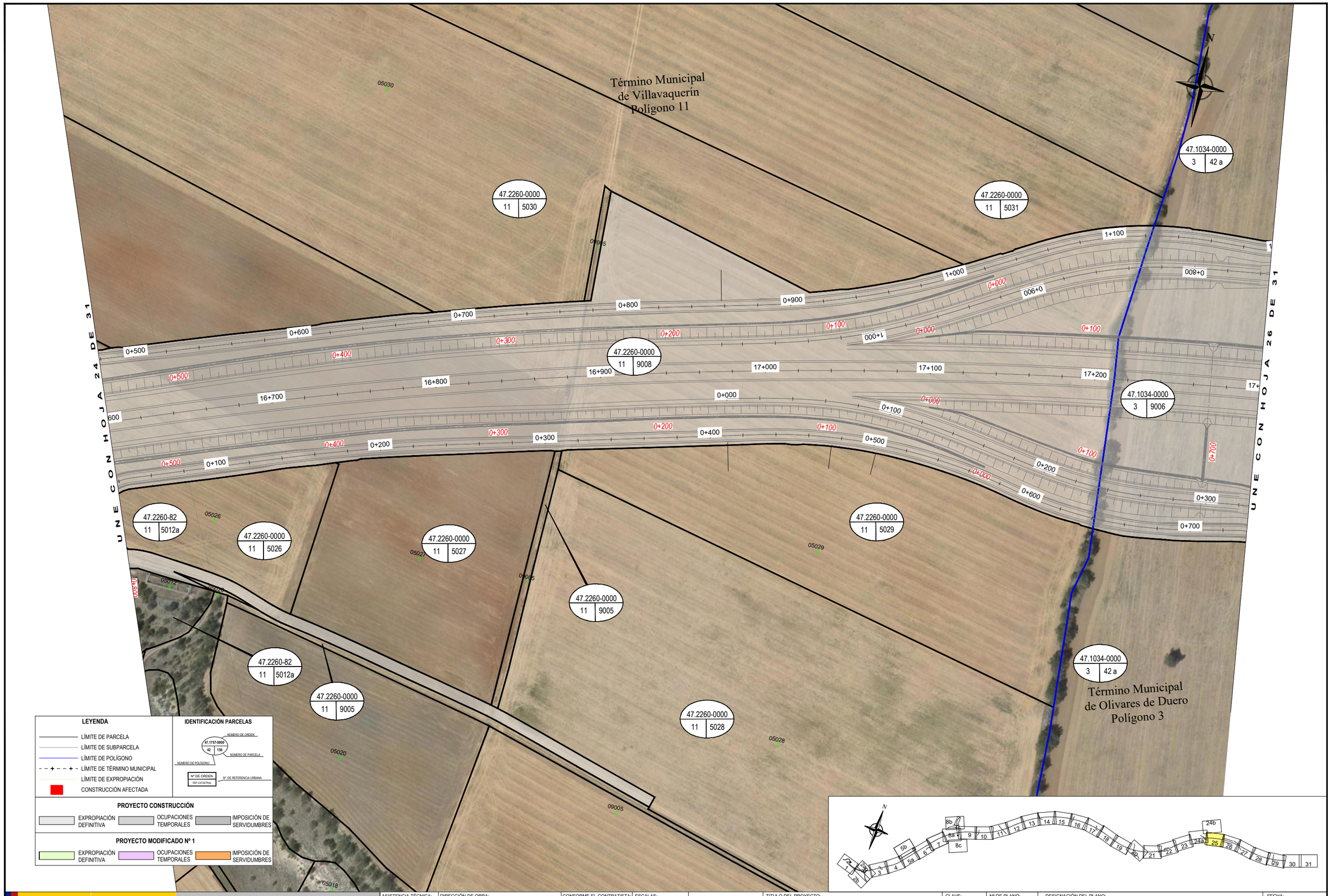

GOBIERNO DE ESPAÑA | MINISTERIO DE TRANSPORTES, MOVILIDAD Y AGENDA URBANA

SEC. DE ESTADO DE TRANSPORTES, MOVILIDAD Y AGENDA URBANA
SECRETARÍA GENERAL DE INFRAESTRUCTURAS
DIRECCIÓN GENERAL DE CARRETERAS
DEMARCACIÓN DE CARRETERAS DEL ESTADO EN CASTILLA Y LEÓN OCCIDENTAL

ASISTENCIA TÉCNICA: TECOPYSA — RAMIRO RODRÍGUEZ CAZAR
DIRECCIÓN DE OBRA: EUGENIO CANICIO SÁNCHEZ — JULIO CASADO GARCÍA
CONFORME EL CONTRATISTA: UTE RIBERA — PEDRO DE JUANA JIMÉNEZ
ESCALAS: Eh= 1:1000 Ev= UNE A-1 ORIGINALES
0 10 20 30 40m — 1: 1000 — G R A F I C A S

TITULO DEL PROYECTO:
PROYECTO MODIFICADO N°1
AUTOVÍA DEL DUERO (A-11)
TRAMO:OLIVARES DE DUERO – TUDELA DE DUERO
PROVINCIA DE VALLADOLID

CLAVE: 12-VA-3920
Nº DE PLANO: 3.3
HOJA 25 DE 31

DESIGNACIÓN DEL PLANO:
EXPROPIACIONES
ORTOFOTOPLANO

FECHA: FEBRERO 2023

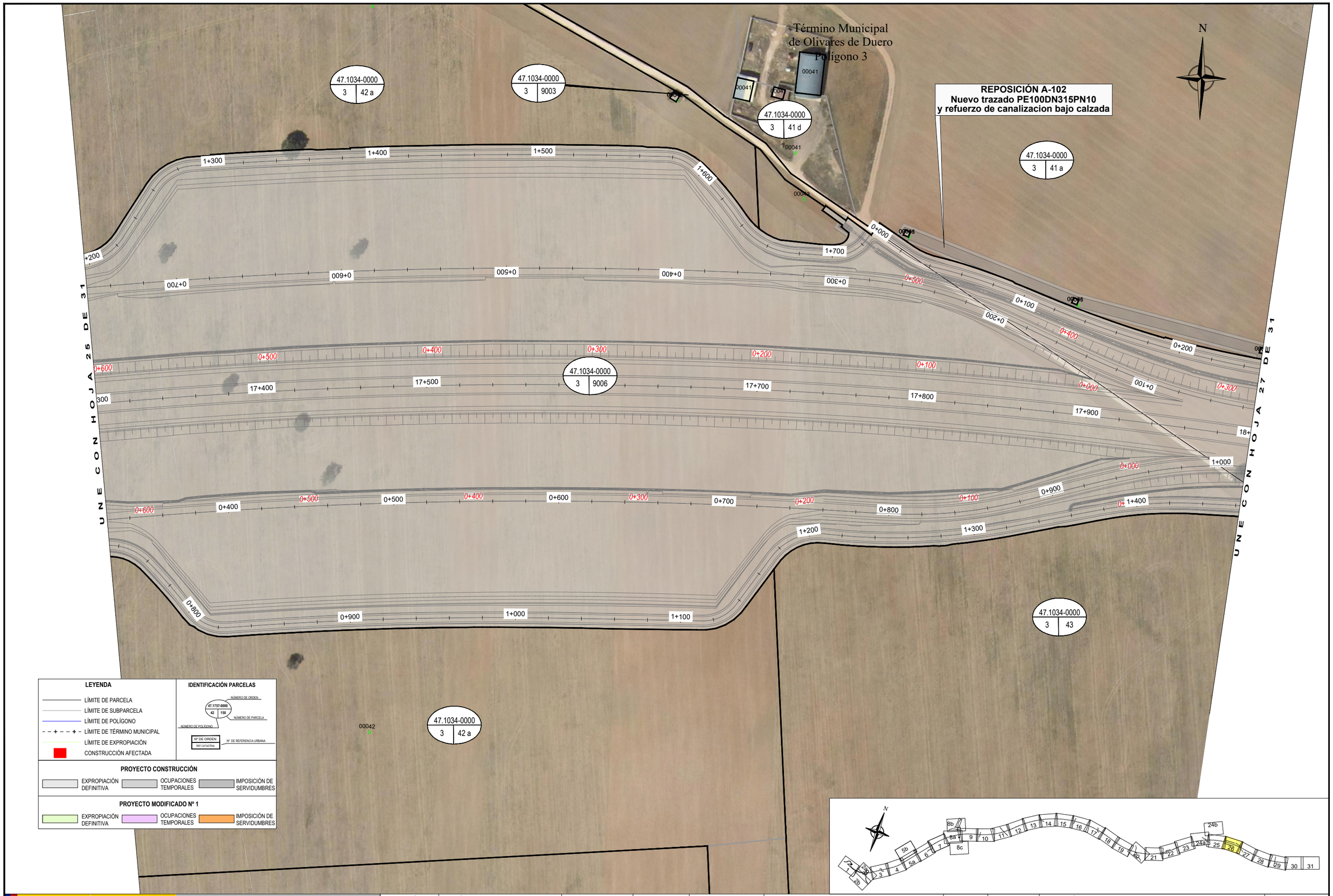

GOBIERNO DE ESPAÑA | MINISTERIO DE TRANSPORTES, MOVILIDAD Y AGENDA URBANA

SEC. DE ESTADO DE TRANSPORTES, MOVILIDAD Y AGENDA URBANA
SECRETARÍA GENERAL DE INFRAESTRUCTURAS
DIRECCIÓN GENERAL DE CARRETERAS
DEMARCACIÓN DE CARRETERAS DEL ESTADO EN CASTILLA Y LEÓN OCCIDENTAL

ASISTENCIA TÉCNICA: TECOPYSA — RAMIRO RODRÍGUEZ CAZAR
DIRECCIÓN DE OBRA: EUGENIO CANICIO SÁNCHEZ — JULIO CASADO GARCÍA
CONFORME EL CONTRATISTA: UTE RIBERA — PEDRO DE JUANA JIMÉNEZ

ESCALAS: Eh= 1:1000 Ev= UNE A-1 ORIGINALES
0 10 20 30 40m — 1: 1000 — GRAFICAS

TITULO DEL PROYECTO: PROYECTO MODIFICADO Nº1 AUTOVÍA DEL DUERO (A-11) TRAMO:OLIVARES DE DUERO – TUDELA DE DUERO PROVINCIA DE VALLADOLID

CLAVE: 12-VA-3920

Nº DE PLANO: 3.3 — HOJA 26 DE 31

DESIGNACIÓN DEL PLANO: EXPROPIACIONES ORTOFOTOPLANO

FECHA: FEBRERO 2023

Término Municipal
de Olivares de Duero
Polígono 3

N

47.1034-0000 | 3 | 41 a

47.1034-0000 | 3 | 4

47.1034-0000 | 3 | 37 a

47.1034-0000 | 3 | 9006

47.1034-0000-1 | 3 | 45

47.1034-0000 | 3 | 9003

47.1034-0000 | 3 | 9005

47.1034-0000 | 3 | 37 b

47.1034-0000-1 | 3 | 45

47.1034-0000 | 3 | 43

UNE CON HOJA 26 DE 31

UNE CON HOJA 28 DE 31

0+300 0+200 0+100 0+000 0+100 0+200 0+300 0+400 0+500 0+600 0+700 0+800 0+900 18+100 18+200 18+400 18+500 18+600

00037 00004 09006 00045 09005 09003 00043

LEYENDA

- LÍMITE DE PARCELA
- LÍMITE DE SUBPARCELA
- LÍMITE DE POLÍGONO
- LÍMITE DE TÉRMINO MUNICIPAL
- LÍMITE DE EXPROPIACIÓN
- CONSTRUCCIÓN AFECTADA

IDENTIFICACIÓN PARCELAS

47.1757-0000 | 42 | 150

NÚMERO DE ORDEN · NÚMERO DE PARCELA · NÚMERO DE POLÍGONO · Nº DE ORDEN · REF.CATASTRAL · Nº DE REFERENCIA URBANA

PROYECTO CONSTRUCCIÓN

EXPROPIACIÓN DEFINITIVA · OCUPACIONES TEMPORALES · IMPOSICIÓN DE SERVIDUMBRES

PROYECTO MODIFICADO Nº 1

EXPROPIACIÓN DEFINITIVA · OCUPACIONES TEMPORALES · IMPOSICIÓN DE SERVIDUMBRES

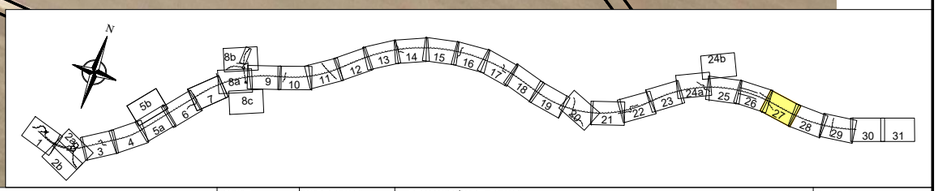

GOBIERNO DE ESPAÑA · MINISTERIO DE TRANSPORTES, MOVILIDAD Y AGENDA URBANA

SEC. DE ESTADO DE TRANSPORTES, MOVILIDAD Y AGENDA URBANA
SECRETARÍA GENERAL DE INFRAESTRUCTURAS
DIRECCIÓN GENERAL DE CARRETERAS
DEMARCACIÓN DE CARRETERAS DEL ESTADO EN CASTILLA Y LEÓN OCCIDENTAL

ASISTENCIA TÉCNICA: TECOPYSA — RAMIRO RODRÍGUEZ CAZAR

DIRECCIÓN DE OBRA: EUGENIO CANICIO SÁNCHEZ | JULIO CASADO GARCÍA

CONFORME EL CONTRATISTA: UTE RIBERA — PEDRO DE JUANA JIMÉNEZ

ESCALAS: Eh= 1:1000 Ev= UNE A-1 ORIGINALES

0 10 20 30 40m — 1: 1000 — G R A F I C A S

TITULO DEL PROYECTO: PROYECTO MODIFICADO Nº1 AUTOVÍA DEL DUERO (A-11) TRAMO:OLIVARES DE DUERO – TUDELA DE DUERO PROVINCIA DE VALLADOLID

CLAVE: 12-VA-3920

Nº DE PLANO: 3.3 — HOJA 27 DE 31

DESIGNACIÓN DEL PLANO: **EXPROPIACIONES ORTOFOTOPLANO**

FECHA: FEBRERO 2023

Término Municipal
de Olivares de Duero
Polígono 3

N

47.1034-0000 | 3 | 37 a

47.1034-0000 | 3 | 9002

47.1034-0000 | 3 | 27

47.1034-0000 | 3 | 30 a

47.1034-0000 | 3 | 9006

47.1034-0000 | 3 | 3

47.1034-0000 | 3 | 9002

47.1034-0000 | 3 | 28

47.1034-0000 | 3 | 34

47.1034-0000 | 3 | 29

47.1034-0000 | 3 | 30 a

UNE CON HOJA 27 DE 31

UNE CON HOJA 29 DE 31

1+000 1+100 1+200 1+300 1+400 1+500 1+600 19+

0+000 0+100 0+200 0+300 0+400

700 18+800 18+900 19+000 19+200 19+300

0+000 0+100 0+300 0+400 0+500

00030 00027 00030 00003 00002 00028 00034 00029

Término Municipal
de Olivares de Duero
Polígono 2

LEYENDA

- LÍMITE DE PARCELA
- LÍMITE DE SUBPARCELA
- LÍMITE DE POLÍGONO
- LÍMITE DE TÉRMINO MUNICIPAL
- LÍMITE DE EXPROPIACIÓN
- CONSTRUCCIÓN AFECTADA

IDENTIFICACIÓN PARCELAS

47.1757-0000 | 42 | 150

NÚMERO DE ORDEN · NÚMERO DE PARCELA · NÚMERO DE POLÍGONO · Nº DE ORDEN · REF CATASTRAL · Nº DE REFERENCIA URBANA

PROYECTO CONSTRUCCIÓN

EXPROPIACIÓN DEFINITIVA · OCUPACIONES TEMPORALES · IMPOSICIÓN DE SERVIDUMBRES

PROYECTO MODIFICADO Nº 1

EXPROPIACIÓN DEFINITIVA · OCUPACIONES TEMPORALES · IMPOSICIÓN DE SERVIDUMBRES

N

1 2a 2b 3 4 5a 5b 6 7 8a 8b 8c 9 10 11 12 13 14 15 16 17 18 19 20 21 22 23 24a 24b 25 26 27 28 29 30 31

GOBIERNO DE ESPAÑA
MINISTERIO DE TRANSPORTES, MOVILIDAD Y AGENDA URBANA

SEC. DE ESTADO DE TRANSPORTES, MOVILIDAD Y AGENDA URBANA
SECRETARÍA GENERAL DE INFRAESTRUCTURAS
DIRECCIÓN GENERAL DE CARRETERAS
DEMARCACIÓN DE CARRETERAS DEL ESTADO EN CASTILLA Y LEÓN OCCIDENTAL

ASISTENCIA TÉCNICA: TECOPYSA — RAMIRO RODRÍGUEZ CAZAR

DIRECCIÓN DE OBRA: EUGENIO CANICIO SÁNCHEZ · JULIO CASADO GARCÍA

CONFORME EL CONTRATISTA: UTE RIBERA — PEDRO DE JUANA JIMÉNEZ

ESCALAS: Eh= 1:1000 Ev= UNE A-1 ORIGINALES

0 10 20 30 40m
1: 1000
G R A F I C A S

TITULO DEL PROYECTO: PROYECTO MODIFICADO Nº1 AUTOVÍA DEL DUERO (A-11) TRAMO:OLIVARES DE DUERO – TUDELA DE DUERO PROVINCIA DE VALLADOLID

CLAVE: 12-VA-3920

Nº DE PLANO: 3.3
HOJA 28 DE 31

DESIGNACIÓN DEL PLANO: **EXPROPIACIONES ORTOFOTOPLANO**

FECHA: FEBRERO 2023

Término Municipal
de Olivares de Duero
Polígono 4

Término Municipal
de Olivares de Duero
Polígono 3

Término Municipal
de Olivares de Duero
Polígono 2

N

47.1034-0000 | 3 | 9001
47.1034-0000 | 3 | 33
47.1034-0000 | 4 | 5 b
47.1034-0000 | 4 | 5 a
47.1034-0000 | 4 | 5 c
47.1034-0000 | 4 | 9007
47.1034-0000 | 3 | 9006
47.1034-0000 | 4 | 6 a
47.1034-0000 | 4 | 7 a
47.1034-0000 | 4 | 8 a
47.1034-0000 | 4 | 9 b
47.1034-0000 | 3 | 33
47.1034-0000 | 3 | 30 a
47.1034-0000 | 3 | 9007
47.1034-0000 | 2 | 9006

00033 00005 00005 00005 00008 00006 00007

0+000 0+100 0+200 0+300 0+400 0+500 0+600 0+700 0+800 0+900 1+000 1+100 1+200 1+300 1+400 1+500 1+600 1+700 1+800 1+900 2+000 19+500 19+600 19+700 19+800 19+900 20+000

REPOSICIÓN A-012
Línea L.E.A 45Kv
Inserción de dos nuevos apoyos

HOJA 28 DE 31
HOJA 30 DE 31
UNE CON HOJA

LEYENDA

- LÍMITE DE PARCELA
- LÍMITE DE SUBPARCELA
- LÍMITE DE POLÍGONO
- LÍMITE DE TÉRMINO MUNICIPAL
- LÍMITE DE EXPROPIACIÓN
- CONSTRUCCIÓN AFECTADA

IDENTIFICACIÓN PARCELAS

47.1757-0000 | 42 | 150
NÚMERO DE ORDEN · NÚMERO DE PARCELA · NÚMERO DE POLÍGONO
Nº DE ORDEN · REF CATASTRAL · Nº DE REFERENCIA URBANA

PROYECTO CONSTRUCCIÓN

EXPROPIACIÓN DEFINITIVA · OCUPACIONES TEMPORALES · IMPOSICIÓN DE SERVIDUMBRES

PROYECTO MODIFICADO Nº 1

EXPROPIACIÓN DEFINITIVA · OCUPACIONES TEMPORALES · IMPOSICIÓN DE SERVIDUMBRES

1 2 2b 3 4 5a 5b 5c 6 7 8a 8b 8c 9 10 11 12 13 14 15 16 17 18 19 20 21 22 23 24a 24b 25 26 27 28 29 30 31

GOBIERNO DE ESPAÑA
MINISTERIO DE TRANSPORTES, MOVILIDAD Y AGENDA URBANA
SEC. DE ESTADO DE TRANSPORTES, MOVILIDAD Y AGENDA URBANA
SECRETARÍA GENERAL DE INFRAESTRUCTURAS
DIRECCIÓN GENERAL DE CARRETERAS
DEMARCACIÓN DE CARRETERAS DEL ESTADO EN CASTILLA Y LEÓN OCCIDENTAL

ASISTENCIA TÉCNICA: TECOBYSA — RAMIRO RODRÍGUEZ CAZAR
DIRECCIÓN DE OBRA: EUGENIO CANICIO SÁNCHEZ · JULIO CASADO GARCÍA
CONFORME EL CONTRATISTA: UTE RIBERA — PEDRO DE JUANA JIMÉNEZ
ESCALAS: Eh= 1:1000 Ev= UNE A-1 ORIGINALES
0 10 20 30 40m — 1: 1000 — G R A F I C A S

TITULO DEL PROYECTO:
PROYECTO MODIFICADO Nº1
AUTOVÍA DEL DUERO (A-11)
TRAMO:OLIVARES DE DUERO – TUDELA DE DUERO
PROVINCIA DE VALLADOLID

CLAVE: 12-VA-3920

Nº DE PLANO: 3.3
HOJA 29 DE 31

DESIGNACIÓN DEL PLANO:
EXPROPIACIONES
ORTOFOTOPLANO

FECHA: FEBRERO 2023

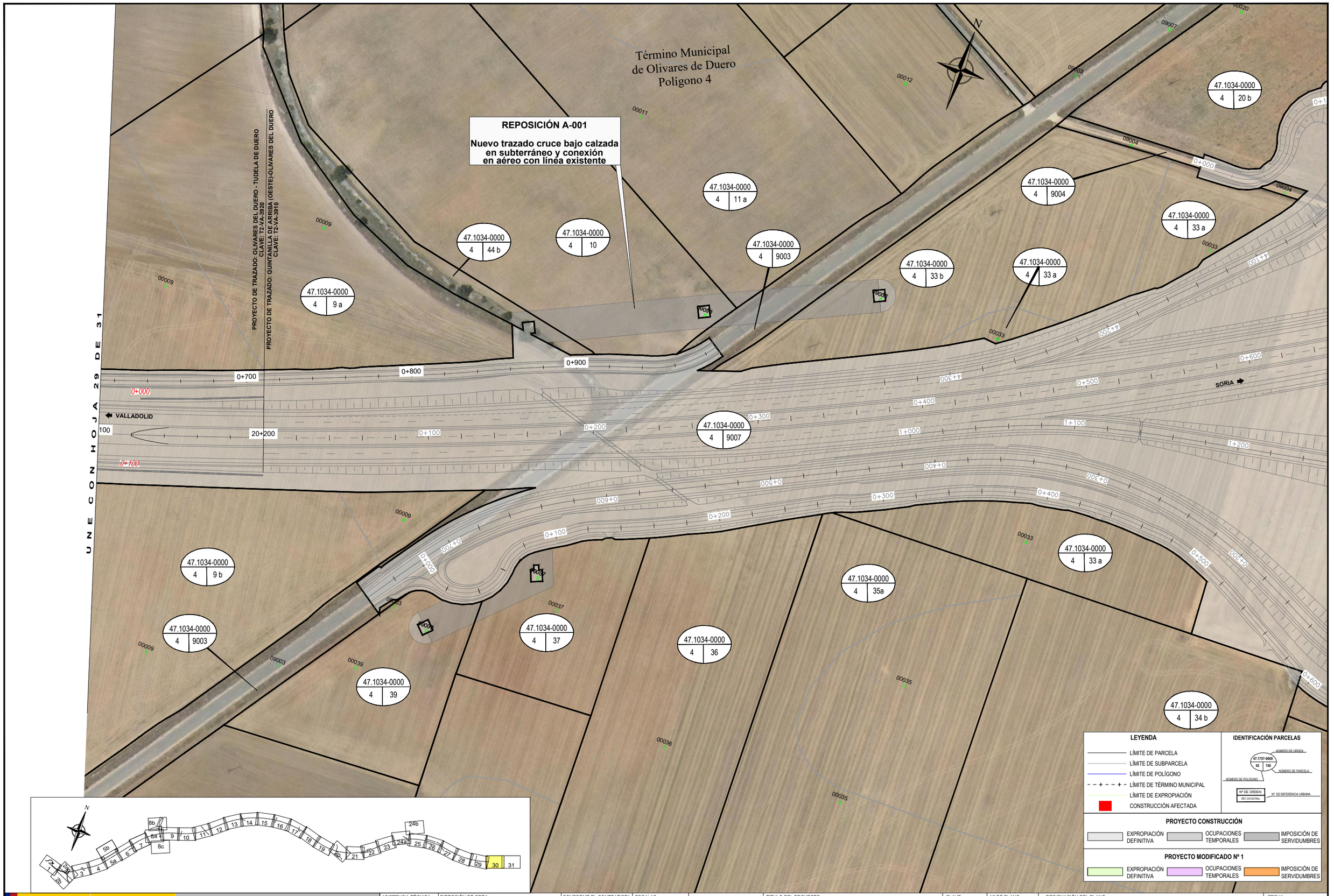

GOBIERNO DE ESPAÑA
MINISTERIO DE TRANSPORTES, MOVILIDAD Y AGENDA URBANA

SEC. DE ESTADO DE TRANSPORTES, MOVILIDAD Y AGENDA URBANA
SECRETARÍA GENERAL DE INFRAESTRUCTURAS
DIRECCIÓN GENERAL DE CARRETERAS
DEMARCACIÓN DE CARRETERAS DEL ESTADO EN CASTILLA Y LEÓN OCCIDENTAL

ASISTENCIA TÉCNICA: TECOPYSA — RAMIRO RODRÍGUEZ CAZAR

DIRECCIÓN DE OBRA: EUGENIO CANICIO SÁNCHEZ | JULIO CASADO GARCÍA

CONFORME EL CONTRATISTA: UTE RIBERA — PEDRO DE JUANA JIMÉNEZ

ESCALAS: Eh= 1:1000 Ev= UNE A-1 ORIGINALES

0 10 20 30 40m
1: 1000
G R A F I C A S

TITULO DEL PROYECTO:
PROYECTO MODIFICADO Nº1
AUTOVÍA DEL DUERO (A-11)
TRAMO:OLIVARES DE DUERO – TUDELA DE DUERO
PROVINCIA DE VALLADOLID

CLAVE: 12-VA-3920

Nº DE PLANO: 3.3
HOJA 30 DE 31

DESIGNACIÓN DEL PLANO:
EXPROPIACIONES
ORTOFOTOPLANO

FECHA: FEBRERO 2023

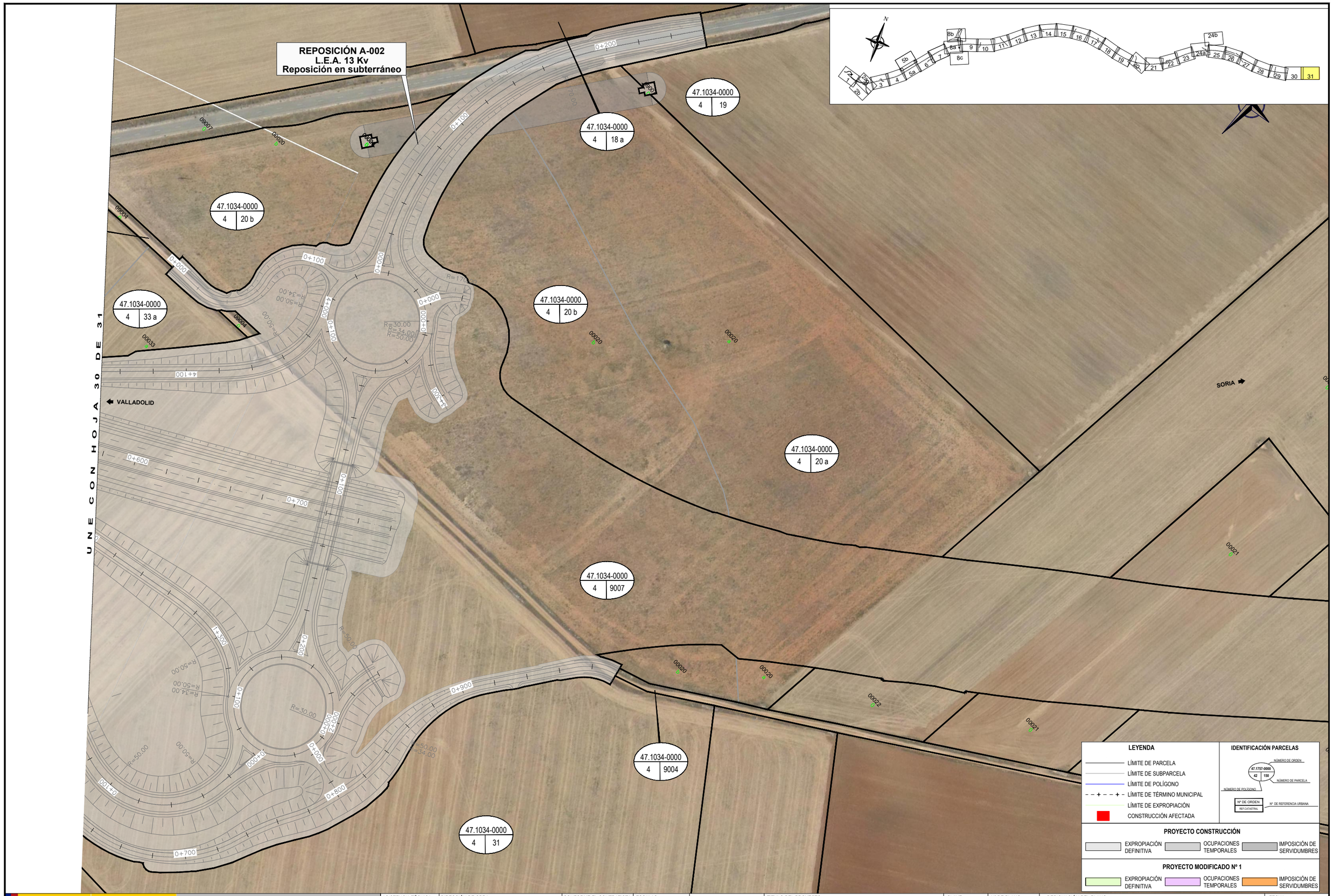

GOBIERNO DE ESPAÑA
MINISTERIO DE TRANSPORTES, MOVILIDAD Y AGENDA URBANA

SEC. DE ESTADO DE TRANSPORTES, MOVILIDAD Y AGENDA URBANA
SECRETARÍA GENERAL DE INFRAESTRUCTURAS
DIRECCIÓN GENERAL DE CARRETERAS
DEMARCACIÓN DE CARRETERAS DEL ESTADO EN CASTILLA Y LEÓN OCCIDENTAL

ASISTENCIA TÉCNICA: TECOPYSA
RAMIRO RODRÍGUEZ CAZAR

DIRECCIÓN DE OBRA:
EUGENIO CANICIO SÁNCHEZ
JULIO CASADO GARCÍA

CONFORME EL CONTRATISTA: UTE RIBERA
PEDRO DE JUANA JIMÉNEZ

ESCALAS:
Eh= 1:1000
Ev=
UNE A-1 ORIGINALES

0 10 20 30 40m
1: 1000
G R A F I C A S

TITULO DEL PROYECTO:
PROYECTO MODIFICADO Nº1
AUTOVÍA DEL DUERO (A-11)
TRAMO:OLIVARES DE DUERO – TUDELA DE DUERO
PROVINCIA DE VALLADOLID

CLAVE: 12-VA-3920

Nº DE PLANO: 3.3
HOJA 31 DE 31

DESIGNACIÓN DEL PLANO:
EXPROPIACIONES ORTOFOTOPLANO

FECHA: FEBRERO 2023

3.4 PLANO DE EXPROPIACIONES

REPOSICIÓN A-201 Y A-202
Línea aérea

REPOSICIÓN AR-007
Sifón

REPOSICIÓN A-002
Línea L.E.A 13Kv
Traslado de poste afectado y reposición de la línea eléctrica

REPOSICIÓN A-203
Canalización subterránea
Fibra óptica y cables

REPOSICIÓN A-101
Nuevo trazado tubería fundición Ø400 mm
"Ramal arqueta derivación"

A-003
L.E.A. 45 Kv
Desplazamiento poste existente

47.1757-0000 | 8460909UM6086S

Término Municipal
de Tudela de Duero
Polígono 5

47.1757-0000 5 5252
47.1757-0000 5 5253
47.1757-0000 5 9011
47.1757-0002 5 5254
47.1757-0000 5 5249
47.1757-0000 5 9012
47.1757-0000 5 1
47.1757-0000 5 5
47.1757-0000 5 2
47.1757-0000 5 90
47.1757-0000 5 5248
47.1757-0000 5 5255
47.1757-0000 5 5247
47.1757-0000 5 4
47.1757-0000 5 5265
47.1757-0001 5 5259
47.1757-0000 5 9009
47.1757-0000 5 9008
47.1757-0000 5 5258
47.1757-0000 5 9000
47.1757-0003 5 5280 a
47.1757-0004 5 5281 a
47.1757-0005 5 9015
47.1757-0006 5 5282
47.1757-0007 5 5284
47.1757-0010 5 5283
47.1757-0000 5 5411
47.1757-0011 5 5410
47.1757-0012 5 5409
47.1757-0013 5 5408
47.1757-0014 5 5289
47.1757-0015 5 5425
47.1757-0000 5 5242
47.1757-0008 5 5241
47.1757-0000 5 5234
47.1757-0009 5 5235

LEYENDA

- LÍMITE DE PARCELA
- LÍMITE DE SUBPARCELA
- LÍMITE DE POLÍGONO
- LÍMITE DE TÉRMINO MUNICIPAL
- LÍMITE DE EXPROPIACIÓN
- CONSTRUCCIÓN AFECTADA

IDENTIFICACIÓN PARCELAS

Nº DE ORDEN · NÚMERO DE PARCELA · NÚMERO DE POLÍGONO · Nº DE ORDEN · Nº DE REFERENCIA URBANA · REF.CATASTRAL

PROYECTO CONSTRUCCIÓN

EXPROPIACIÓN DEFINITIVA · OCUPACIONES TEMPORALES · IMPOSICIÓN DE SERVIDUMBRES

PROYECTO MODIFICADO Nº 1

EXPROPIACIÓN DEFINITIVA · OCUPACIONES TEMPORALES · IMPOSICIÓN DE SERVIDUMBRES

HOJA 2 DE 31

GOBIERNO DE ESPAÑA
MINISTERIO DE TRANSPORTES, MOVILIDAD Y AGENDA URBANA

SEC. DE ESTADO DE TRANSPORTES, MOVILIDAD Y AGENDA URBANA
SECRETARÍA GENERAL DE INFRAESTRUCTURAS
DIRECCIÓN GENERAL DE CARRETERAS
DEMARCACIÓN DE CARRETERAS DEL ESTADO EN CASTILLA Y LEÓN OCCIDENTAL

ASISTENCIA TÉCNICA: TECOPYSA — RAMIRO RODRÍGUEZ CAZAR
DIRECCIÓN DE OBRA: EUGENIO CANICIO SÁNCHEZ · JULIO CASADO GARCÍA
CONFORME EL CONTRATISTA: UTE RIBERA — PEDRO DE JUANA JIMÉNEZ
ESCALAS: Eh= 1:1000 Ev= UNE A-1 ORIGINALES
0 10 20 30 40m 1: 1000 G R A F I C A S

TITULO DEL PROYECTO:
PROYECTO MODIFICADO Nº1
AUTOVÍA DEL DUERO (A-11)
TRAMO:OLIVARES DE DUERO – TUDELA DE DUERO
PROVINCIA DE VALLADOLID

CLAVE: 12-VA-3920

Nº DE PLANO: 3.4
HOJA 1 DE 31

DESIGNACIÓN DEL PLANO:
EXPROPIACIONES
PLANO DE EXPROPIACIONES

FECHA: FEBRERO 2023

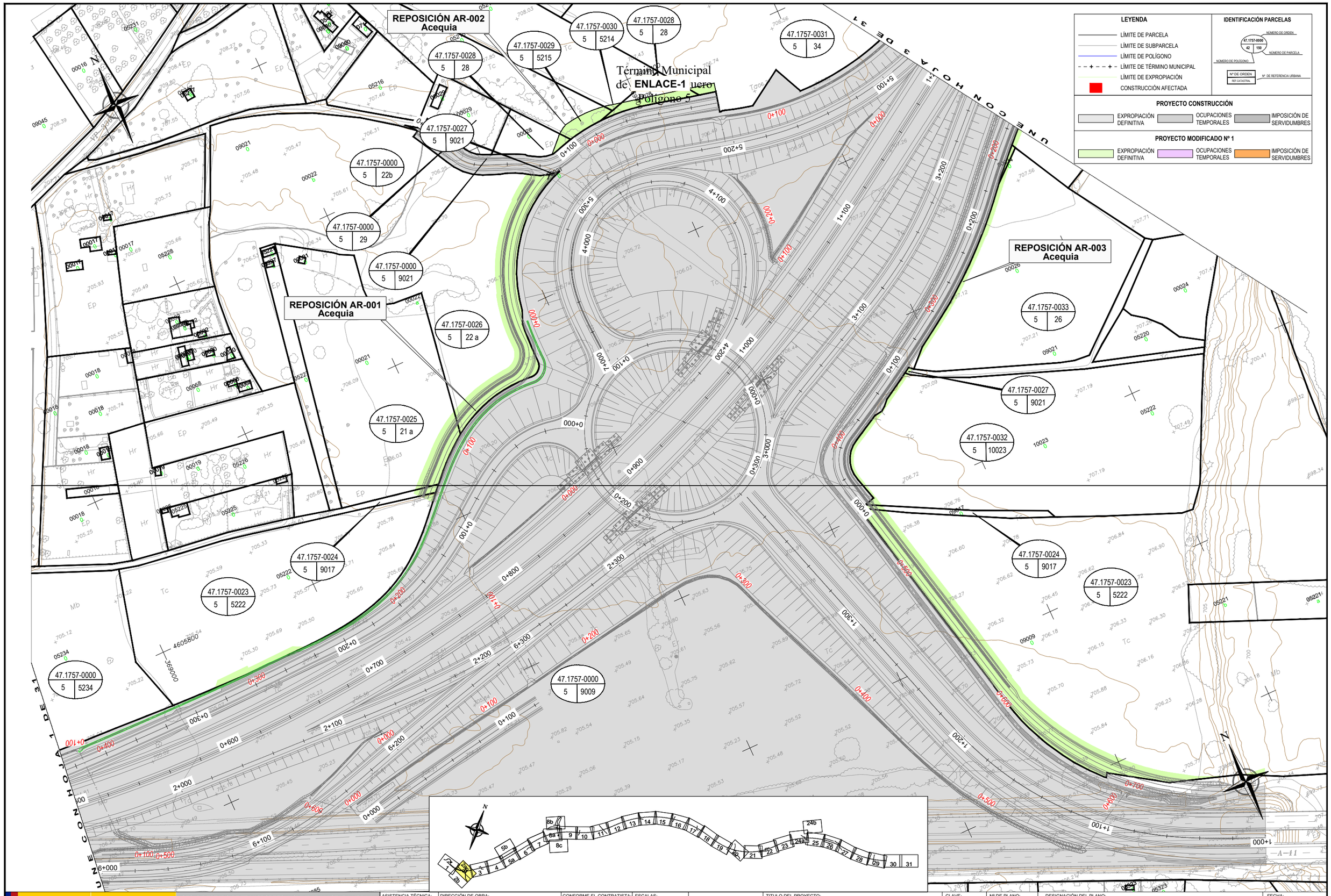

GOBIERNO DE ESPAÑA / MINISTERIO DE TRANSPORTES, MOVILIDAD Y AGENDA URBANA	SEC. DE ESTADO DE TRANSPORTES, MOVILIDAD Y AGENDA URBANA SECRETARÍA GENERAL DE INFRAESTRUCTURAS DIRECCIÓN GENERAL DE CARRETERAS DEMARCACIÓN DE CARRETERAS DEL ESTADO EN CASTILLA Y LEÓN OCCIDENTAL	ASISTENCIA TÉCNICA: TECOPYSA RAMIRO RODRÍGUEZ CAZAR	DIRECCIÓN DE OBRA: EUGENIO CANICIO SÁNCHEZ JULIO CASADO GARCÍA	CONFORME EL CONTRATISTA: UTE RIBERA PEDRO DE JUANA JIMÉNEZ	ESCALAS: Eh= 1:1000 Ev= UNE A-1 ORIGINALES	0 10 20 30 40m. 1: 1000 G R A F I C A S	TITULO DEL PROYECTO: PROYECTO MODIFICADO Nº1 AUTOVÍA DEL DUERO (A-11) TRAMO:OLIVARES DE DUERO – TUDELA DE DUERO PROVINCIA DE VALLADOLID	CLAVE: 12-VA-3920	Nº DE PLANO: 3.4 HOJA 2A DE 31	DESIGNACIÓN DEL PLANO: **EXPROPIACIONES** **PLANO DE EXPROPIACIONES**	FECHA: FEBRERO 2023

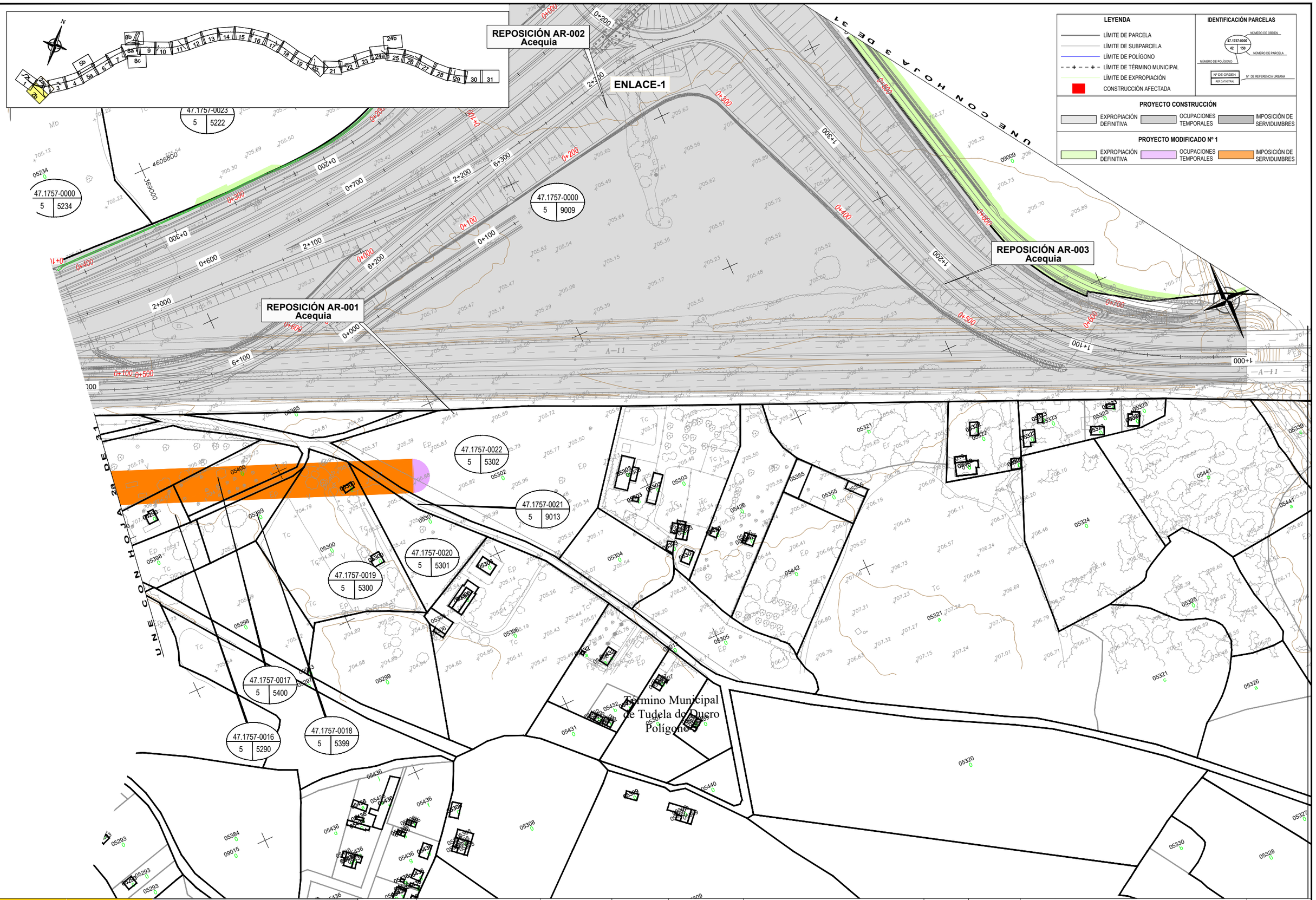

GOBIERNO DE ESPAÑA MINISTERIO DE TRANSPORTES, MOVILIDAD Y AGENDA URBANA	SEC. DE ESTADO DE TRANSPORTES, MOVILIDAD Y AGENDA URBANA SECRETARÍA GENERAL DE INFRAESTRUCTURAS DIRECCIÓN GENERAL DE CARRETERAS DEMARCACIÓN DE CARRETERAS DEL ESTADO EN CASTILLA Y LEÓN OCCIDENTAL	ASISTENCIA TÉCNICA: TECOPYSA RAMIRO RODRÍGUEZ CAZAR	DIRECCIÓN DE OBRA: EUGENIO CANICIO SÁNCHEZ / JULIO CASADO GARCÍA	CONFORME EL CONTRATISTA: UTE RIBERA PEDRO DE JUANA JIMÉNEZ	ESCALAS: Eh= 1:1000 Ev= UNE A-1 ORIGINALES	0 10 20 30 40m. 1: 1000 G R A F I C A S	TITULO DEL PROYECTO: PROYECTO MODIFICADO N°1 AUTOVÍA DEL DUERO (A-11) TRAMO:OLIVARES DE DUERO – TUDELA DE DUERO PROVINCIA DE VALLADOLID	CLAVE: 12-VA-3920	Nº DE PLANO: 3.4 HOJA 2B DE 31	DESIGNACIÓN DEL PLANO: **EXPROPIACIONES** **PLANO DE EXPROPIACIONES**	FECHA: FEBRERO 2023

UNE CON HOJA 2 DE 30

UNE CON HOJA 4 DE 31

Polígono 4

REPOSICIÓN A-005
Línea L.E.A 13Kv
Nuevo trazado subterráneo y cruce aéreo del canal

REPOSICIÓN AR-003
Acequia

REPOSICIÓN A-004
Línea L.E.A 13Kv
Nuevo trazado en subterráneo

Término Municipal
de Tudela de Duero
Polígono 5

47.1757-0000 | 000600200UM70E

47.1757-0000 | 5 | 35
47.1757-0035 | 5 | 5208 a
47.1757-0037 | 5 | 5209
47.1757-0000 | 4 | 5057
47.1757-0000 | 4 | 5059
47.1757-0000 | 4 | 9029
47.1757-0036 | 5 | 9037
47.1757-0038 | 4 | 9012
47.1757-0000 | 5 | 9009
47.1757-0034 | 5 | 35
47.1757-0035 | 5 | 5208 a
47.1757-0039 | 5 | 5342
47.1757-0040 | 5 | 39
47.1757-0035 | 5 | 5208 c
47.1757-0036 | 5 | 9037

4605800 369700

LEYENDA

- LÍMITE DE PARCELA
- LÍMITE DE SUBPARCELA
- LÍMITE DE POLÍGONO
- LÍMITE DE TÉRMINO MUNICIPAL
- LÍMITE DE EXPROPIACIÓN
- CONSTRUCCIÓN AFECTADA

IDENTIFICACIÓN PARCELAS

47.1757-0000 | 42 | 150
(NÚMERO DE ORDEN, NÚMERO DE PARCELA, NÚMERO DE POLÍGONO, Nº DE ORDEN REF CATASTRAL, Nº DE REFERENCIA URBANA)

PROYECTO CONSTRUCCIÓN

EXPROPIACIÓN DEFINITIVA | OCUPACIONES TEMPORALES | IMPOSICIÓN DE SERVIDUMBRES

PROYECTO MODIFICADO Nº 1

EXPROPIACIÓN DEFINITIVA | OCUPACIONES TEMPORALES | IMPOSICIÓN DE SERVIDUMBRES

GOBIERNO DE ESPAÑA
MINISTERIO DE TRANSPORTES, MOVILIDAD Y AGENDA URBANA

SEC. DE ESTADO DE TRANSPORTES, MOVILIDAD Y AGENDA URBANA
SECRETARÍA GENERAL DE INFRAESTRUCTURAS
DIRECCIÓN GENERAL DE CARRETERAS
DEMARCACIÓN DE CARRETERAS DEL ESTADO EN CASTILLA Y LEÓN OCCIDENTAL

ASISTENCIA TÉCNICA: TECOPYSA
RAMIRO RODRÍGUEZ CAZAR

DIRECCIÓN DE OBRA:
EUGENIO CANICIO SÁNCHEZ | JULIO CASADO GARCÍA

CONFORME EL CONTRATISTA: UTE RIBERA
PEDRO DE JUANA JIMÉNEZ

ESCALAS:
Eh= 1:1000
Ev=
UNE A-1 ORIGINALES
0 10 20 30 40m
1: 1000
G R A F I C A S

TITULO DEL PROYECTO:
PROYECTO MODIFICADO Nº1
AUTOVÍA DEL DUERO (A-11)
TRAMO:OLIVARES DE DUERO – TUDELA DE DUERO
PROVINCIA DE VALLADOLID

CLAVE: 12-VA-3920

Nº DE PLANO: 3.4
HOJA 3 DE 31

DESIGNACIÓN DEL PLANO:
EXPROPIACIONES
PLANO DE EXPROPIACIONES

FECHA: FEBRERO 2023

47.1757-0000
000600200UM70E

Polígono 4

47.1757-0000 4 9000
47.1757-0000 4 5108 a
47.1757-0000 4 5053
47.1757-0041 4 5056
47.1757-0000 4 171
47.1757-0000 4 5046
47.1757-0000 4 5112
47.1757-0000 4 178
47.1757-0000 4 195
47.1757-0000 4 9029
47.1757-0042 4 173
47.1757-0000 4 170
47.1757-0043 4 158
47.1757-0000 4 9011
47.1757-0000 4 9029
47.1757-0000 4 166
47.1757-0000 4 165
47.1757-0000 4 159
47.1757-0000 4 9033
47.1757-0038 4 9012
47.1757-0000 4 175
47.1757-0000 5 40
47.1757-0040 5 39
47.1757-0000 4 10169
47.1757-0000 4 10168
47.1757-0000 4 163

REPOSICIÓN A-006
Línea L.E.A 13Kv
Reposición en subterráneo

Término Municipal
de Tudela de Duero
Polígono 5

Canal del Duero

URBANIZACIÓN CARRADUERO

LEYENDA

- LÍMITE DE PARCELA
- LÍMITE DE SUBPARCELA
- LÍMITE DE POLÍGONO
- LÍMITE DE TÉRMINO MUNICIPAL
- LÍMITE DE EXPROPIACIÓN
- CONSTRUCCIÓN AFECTADA

IDENTIFICACIÓN PARCELAS

47.1757-0000 (42 / 150) — NÚMERO DE ORDEN, NÚMERO DE POLÍGONO, NÚMERO DE PARCELA
Nº DE ORDEN / REF CATASTRAL — Nº DE REFERENCIA URBANA

PROYECTO CONSTRUCCIÓN

EXPROPIACIÓN DEFINITIVA | OCUPACIONES TEMPORALES | IMPOSICIÓN DE SERVIDUMBRES

PROYECTO MODIFICADO Nº 1

EXPROPIACIÓN DEFINITIVA | OCUPACIONES TEMPORALES | IMPOSICIÓN DE SERVIDUMBRES

1 2 2b 3 4 5a 5b 6 7 8a 8b 8c 9 10 11 12 13 14 15 16 17 18 19 20 21 22 23 24a 24b 25 26 27 28 29 30 31

GOBIERNO DE ESPAÑA
MINISTERIO DE TRANSPORTES, MOVILIDAD Y AGENDA URBANA
SEC. DE ESTADO DE TRANSPORTES, MOVILIDAD Y AGENDA URBANA
SECRETARÍA GENERAL DE INFRAESTRUCTURAS
DIRECCIÓN GENERAL DE CARRETERAS
DEMARCACIÓN DE CARRETERAS DEL ESTADO EN CASTILLA Y LEÓN OCCIDENTAL

ASISTENCIA TÉCNICA: TECOPYSA — RAMIRO RODRÍGUEZ CAZAR
DIRECCIÓN DE OBRA: EUGENIO CANICIO SÁNCHEZ — JULIO CASADO GARCÍA
CONFORME EL CONTRATISTA: UTE RIBERA — PEDRO DE JUANA JIMÉNEZ
ESCALAS: Eh= 1:1000 Ev= — UNE A-1 ORIGINALES
0 10 20 30 40m. 1: 1000 — G R A F I C A S

TITULO DEL PROYECTO:
PROYECTO MODIFICADO Nº1
AUTOVÍA DEL DUERO (A–11)
TRAMO:OLIVARES DE DUERO – TUDELA DE DUERO
PROVINCIA DE VALLADOLID

CLAVE: 12-VA-3920

Nº DE PLANO: 3.4
HOJA 4 DE 31

DESIGNACIÓN DEL PLANO:
EXPROPIACIONES
PLANO DE EXPROPIACIONES

FECHA: FEBRERO 2023

Término Municipal
de Tudela de Duero
Polígono 5

Término Municipal
de Villabañez
Polígono 4

VP-3302

47.1757-0043 | 4 | 158

47.1757-0000 | 4 | 159

47.1757-0000 | 4 | 9033

47.1757-0000 | 4 | 160

47.1757-0000 | 4 | 9011

47.1953-0000 | 4 | 9004

47.1953-0001 | 4 | 5026 a

47.1953-0000 | 4 | 9016

47.1953-0001 | 4 | 5026 a

47.1953-0000 | 4 | 5027 a

47.1953-0000 | 4 | 5027 b

MANIOBRA DOLLY
vigas V-1M y V2M

REPOSICIÓN AR-004
Toma de agua

UNE CON HOJA 4 DE 31

UNE CON HOJA 6 DE 31

Acequia

0+000 0+100 0+200 0+300 0+400 0+500 0+600 0+700 0+800 0+900 1+000 1+100 1+200 1+300 1+400 2+800 2+900 3+000 3+200

LEYENDA

- LÍMITE DE PARCELA
- LÍMITE DE SUBPARCELA
- LÍMITE DE POLÍGONO
- LÍMITE DE TÉRMINO MUNICIPAL
- LÍMITE DE EXPROPIACIÓN
- CONSTRUCCIÓN AFECTADA

IDENTIFICACIÓN PARCELAS

47.1757-0000 | 42 | 159
NÚMERO DE ORDEN · NÚMERO DE PARCELA · NÚMERO DE POLÍGONO · Nº DE ORDEN · REF CATASTRAL · Nº. DE REFERENCIA URBANA

PROYECTO CONSTRUCCIÓN

EXPROPIACIÓN DEFINITIVA · OCUPACIONES TEMPORALES · IMPOSICIÓN DE SERVIDUMBRES

PROYECTO MODIFICADO Nº 1

EXPROPIACIÓN DEFINITIVA · OCUPACIONES TEMPORALES · IMPOSICIÓN DE SERVIDUMBRES

GOBIERNO DE ESPAÑA
MINISTERIO DE TRANSPORTES, MOVILIDAD Y AGENDA URBANA

SEC. DE ESTADO DE TRANSPORTES, MOVILIDAD Y AGENDA URBANA
SECRETARÍA GENERAL DE INFRAESTRUCTURAS
DIRECCIÓN GENERAL DE CARRETERAS
DEMARCACIÓN DE CARRETERAS DEL ESTADO EN CASTILLA Y LEÓN OCCIDENTAL

ASISTENCIA TÉCNICA: TECOPYSA
RAMIRO RODRÍGUEZ CAZAR

DIRECCIÓN DE OBRA:
EUGENIO CANICIO SÁNCHEZ · JULIO CASADO GARCÍA

CONFORME EL CONTRATISTA: UTE RIBERA
PEDRO DE JUANA JIMÉNEZ

ESCALAS:
Eh= 1:1000
Ev=
UNE A-1 ORIGINALES
0 10 20 30 40m
1: 1000
G R A F I C A S

TITULO DEL PROYECTO:
PROYECTO MODIFICADO Nº1
AUTOVÍA DEL DUERO (A-11)
TRAMO:OLIVARES DE DUERO – TUDELA DE DUERO
PROVINCIA DE VALLADOLID

CLAVE: 12-VA-3920

Nº DE PLANO: 3.4
HOJA 5a DE 31

DESIGNACIÓN DEL PLANO:
EXPROPIACIONES
PLANO DE EXPROPIACIONES

FECHA: FEBRERO 2023

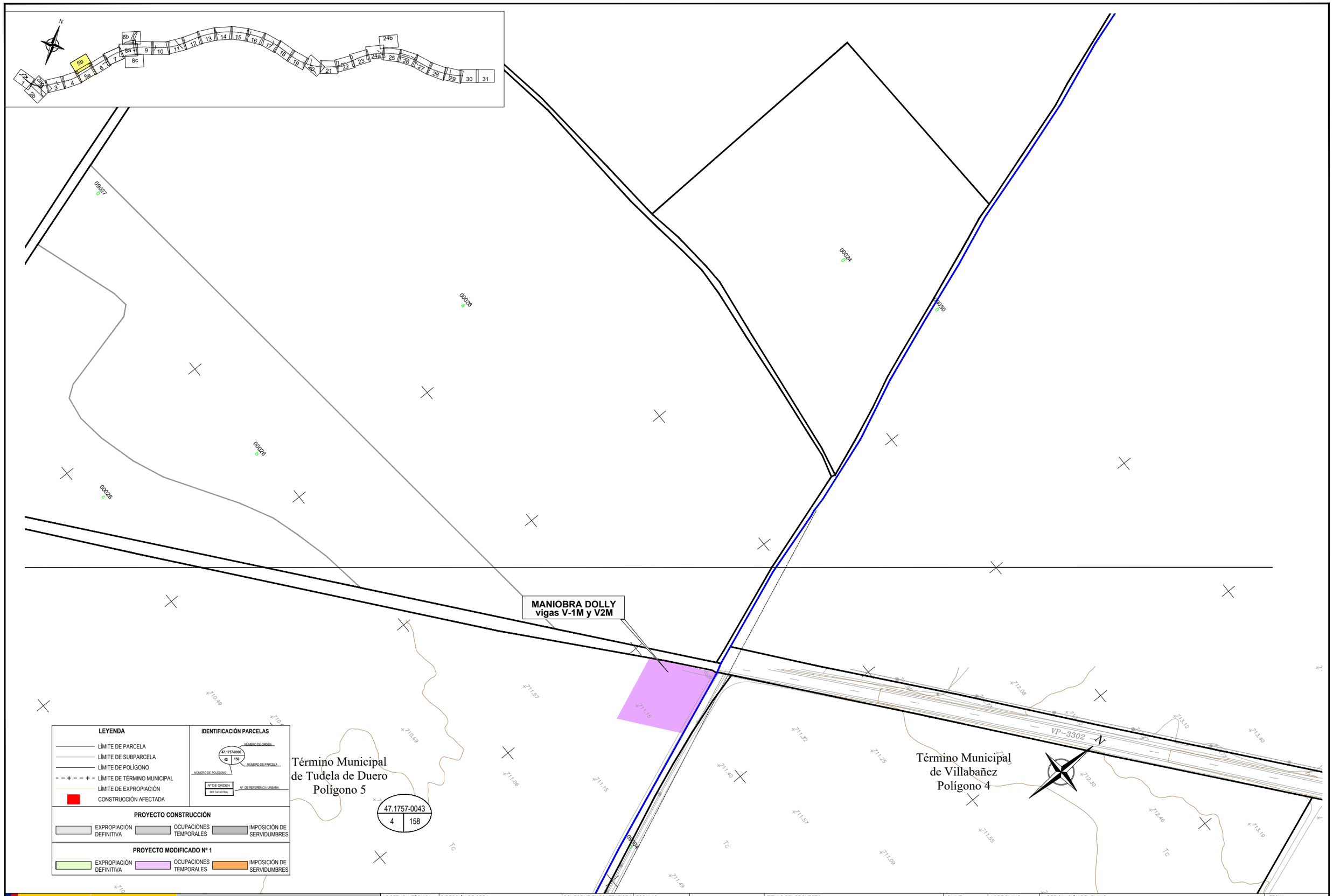

GOBIERNO DE ESPAÑA

MINISTERIO DE TRANSPORTES, MOVILIDAD Y AGENDA URBANA

SEC. DE ESTADO DE TRANSPORTES, MOVILIDAD Y AGENDA URBANA
SECRETARÍA GENERAL DE INFRAESTRUCTURAS
DIRECCIÓN GENERAL DE CARRETERAS
DEMARCACIÓN DE CARRETERAS DEL ESTADO EN CASTILLA Y LEÓN OCCIDENTAL

ASISTENCIA TÉCNICA: TECOPYSA
RAMIRO RODRÍGUEZ CAZAR

DIRECCIÓN DE OBRA:
EUGENIO CANICIO SÁNCHEZ
JULIO CASADO GARCÍA

CONFORME EL CONTRATISTA: UTE RIBERA
PEDRO DE JUANA JIMÉNEZ

ESCALAS:
Eh= 1:1000
Ev=
UNE A-1 ORIGINALES

0 10 20 30 40m
1: 1000
G R A F I C A S

TITULO DEL PROYECTO:
PROYECTO MODIFICADO Nº1
AUTOVÍA DEL DUERO (A-11)
TRAMO:OLIVARES DE DUERO – TUDELA DE DUERO
PROVINCIA DE VALLADOLID

CLAVE: 12-VA-3920

Nº DE PLANO: 3.4

HOJA 5b DE 31

DESIGNACIÓN DEL PLANO:
EXPROPIACIONES
PLANO DE EXPROPIACIONES

FECHA: FEBRERO 2023

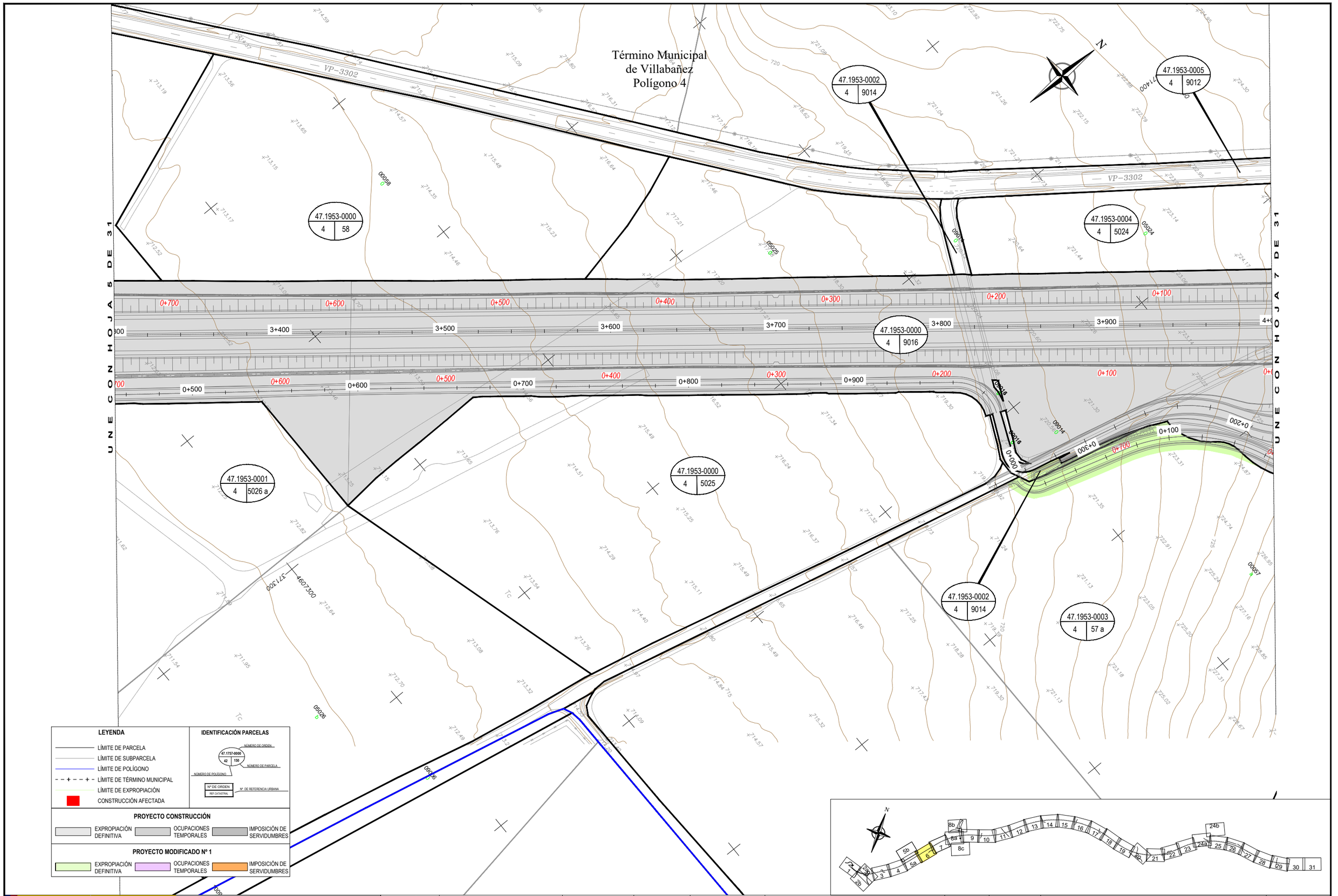

LEYENDA

- LÍMITE DE PARCELA
- LÍMITE DE SUBPARCELA
- LÍMITE DE POLÍGONO
- LÍMITE DE TÉRMINO MUNICIPAL
- LÍMITE DE EXPROPIACIÓN
- CONSTRUCCIÓN AFECTADA

IDENTIFICACIÓN PARCELAS

47.1757-0000 | 42 | 150

NÚMERO DE ORDEN · NÚMERO DE PARCELA · NÚMERO DE POLÍGONO · Nº DE ORDEN · REF CATASTRAL · Nº DE REFERENCIA URBANA

PROYECTO CONSTRUCCIÓN

EXPROPIACIÓN DEFINITIVA · OCUPACIONES TEMPORALES · IMPOSICIÓN DE SERVIDUMBRES

PROYECTO MODIFICADO Nº 1

EXPROPIACIÓN DEFINITIVA · OCUPACIONES TEMPORALES · IMPOSICIÓN DE SERVIDUMBRES

GOBIERNO DE ESPAÑA · MINISTERIO DE TRANSPORTES, MOVILIDAD Y AGENDA URBANA

SEC. DE ESTADO DE TRANSPORTES, MOVILIDAD Y AGENDA URBANA
SECRETARÍA GENERAL DE INFRAESTRUCTURAS
DIRECCIÓN GENERAL DE CARRETERAS
DEMARCACIÓN DE CARRETERAS DEL ESTADO EN CASTILLA Y LEÓN OCCIDENTAL

ASISTENCIA TÉCNICA: TECOPYSA — RAMIRO RODRÍGUEZ CAZAR

DIRECCIÓN DE OBRA: EUGENIO CANICIO SÁNCHEZ · JULIO CASADO GARCÍA

CONFORME EL CONTRATISTA: UTE RIBERA — PEDRO DE JUANA JIMÉNEZ

ESCALAS: Eh= 1:1000 · Ev= UNE A-1 ORIGINALES

0 10 20 30 40m. — 1: 1000 — G R A F I C A S

TITULO DEL PROYECTO:
PROYECTO MODIFICADO Nº1
AUTOVÍA DEL DUERO (A-11)
TRAMO:OLIVARES DE DUERO – TUDELA DE DUERO
PROVINCIA DE VALLADOLID

CLAVE: 12-VA-3920

Nº DE PLANO: 3.4 — HOJA 6 DE 31

DESIGNACIÓN DEL PLANO:
EXPROPIACIONES
PLANO DE EXPROPIACIONES

FECHA: FEBRERO 2023

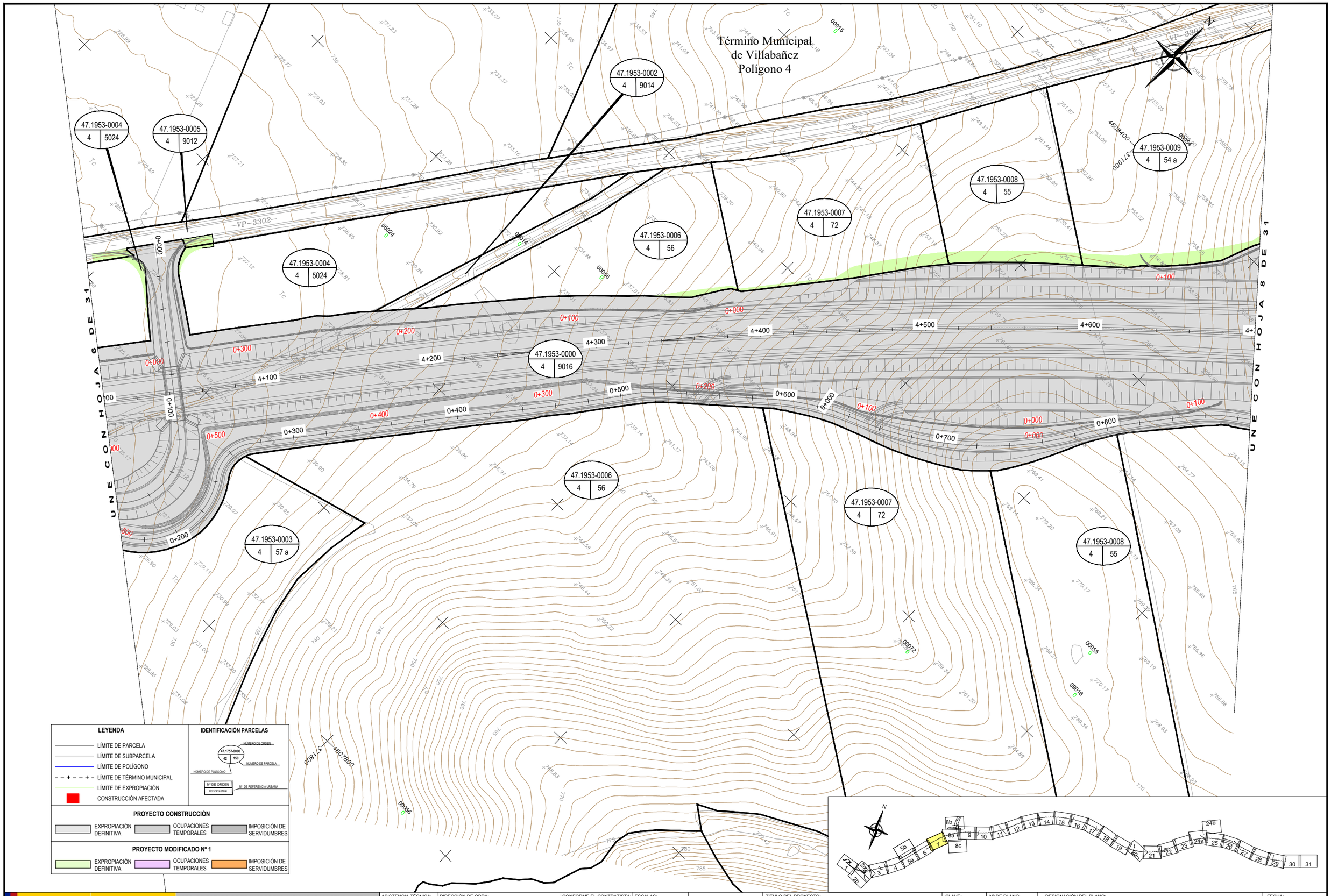

GOBIERNO DE ESPAÑA | MINISTERIO DE TRANSPORTES, MOVILIDAD Y AGENDA URBANA

SEC. DE ESTADO DE TRANSPORTES, MOVILIDAD Y AGENDA URBANA
SECRETARÍA GENERAL DE INFRAESTRUCTURAS
DIRECCIÓN GENERAL DE CARRETERAS
DEMARCACIÓN DE CARRETERAS DEL ESTADO EN CASTILLA Y LEÓN OCCIDENTAL

ASISTENCIA TÉCNICA: TECOPYSA — RAMIRO RODRÍGUEZ CAZAR

DIRECCIÓN DE OBRA: EUGENIO CANICIO SÁNCHEZ — JULIO CASADO GARCÍA

CONFORME EL CONTRATISTA: UTE RIBERA — PEDRO DE JUANA JIMÉNEZ

ESCALAS: Eh= 1:1000 Ev= UNE A-1 ORIGINALES

0 10 20 30 40m — 1: 1000 — GRAFICAS

TITULO DEL PROYECTO: PROYECTO MODIFICADO Nº1 AUTOVÍA DEL DUERO (A-11) TRAMO:OLIVARES DE DUERO – TUDELA DE DUERO PROVINCIA DE VALLADOLID

CLAVE: 12-VA-3920

Nº DE PLANO: 3.4

HOJA 7 DE 31

DESIGNACIÓN DEL PLANO: **EXPROPIACIONES PLANO DE EXPROPIACIONES**

FECHA: FEBRERO 2023

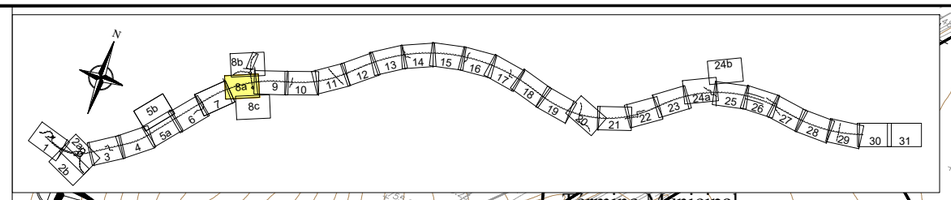

Término Municipal
de Villabañez
Polígono 4

REPOSICIÓN A-007
L.E.A.T. 400Kv R.E.E.
"La Mudarra San Sebastian de los Reyes"
variante entre los apoyos 493 y 495

47.1953-0015 | 4 | 49
47.1953-0000 | 4 | 33
47.1953-0000 | 4 | 35 b
47.1953-0011 | 4 | 50 a
47.1953-0009 | 4 | 54 b
47.1953-0010 | 4 | 53 a
47.1953-0010 | 4 | 53 b
47.1953-0000 | 4 | 52
47.1953-0000 | 4 | 9016
47.1953-0011 | 4 | 50 b
47.1953-0009 | 4 | 54 a
47.1953-0016 | 4 | 48

VP 3302

UNE CON HOJA 7 DE 31

UNE CON HOJA 9 DE 31

LEYENDA

- LÍMITE DE PARCELA
- LÍMITE DE SUBPARCELA
- LÍMITE DE POLÍGONO
- LÍMITE DE TÉRMINO MUNICIPAL
- LÍMITE DE EXPROPIACIÓN
- CONSTRUCCIÓN AFECTADA

IDENTIFICACIÓN PARCELAS

47.1757-0000 | 42 | 150
NÚMERO DE ORDEN · NÚMERO DE PARCELA · NÚMERO DE POLÍGONO
Nº DE ORDEN · REF CATASTRAL · Nº DE REFERENCIA URBANA

PROYECTO CONSTRUCCIÓN

EXPROPIACIÓN DEFINITIVA · OCUPACIONES TEMPORALES · IMPOSICIÓN DE SERVIDUMBRES

PROYECTO MODIFICADO Nº 1

EXPROPIACIÓN DEFINITIVA · OCUPACIONES TEMPORALES · IMPOSICIÓN DE SERVIDUMBRES

GOBIERNO DE ESPAÑA
MINISTERIO DE TRANSPORTES, MOVILIDAD Y AGENDA URBANA

SEC. DE ESTADO DE TRANSPORTES, MOVILIDAD Y AGENDA URBANA
SECRETARÍA GENERAL DE INFRAESTRUCTURAS
DIRECCIÓN GENERAL DE CARRETERAS
DEMARCACIÓN DE CARRETERAS DEL ESTADO EN CASTILLA Y LEÓN OCCIDENTAL

ASISTENCIA TÉCNICA: TECOPYSA — RAMIRO RODRÍGUEZ CAZAR
DIRECCIÓN DE OBRA: EUGENIO CANICIO SÁNCHEZ · JULIO CASADO GARCÍA
CONFORME EL CONTRATISTA: UTE RIBERA — PEDRO DE JUANA JIMÉNEZ

ESCALAS: Eh= 1:1000 Ev= UNE A-1 ORIGINALES
0 10 20 30 40m — 1: 1000 — G R A F I C A S

TITULO DEL PROYECTO:
PROYECTO MODIFICADO Nº1
AUTOVÍA DEL DUERO (A-11)
TRAMO:OLIVARES DE DUERO – TUDELA DE DUERO
PROVINCIA DE VALLADOLID

CLAVE: 12-VA-3920

Nº DE PLANO: 3.4
HOJA 8a DE 31

DESIGNACIÓN DEL PLANO:
EXPROPIACIONES
PLANO DE EXPROPIACIONES

FECHA: FEBRERO 2023

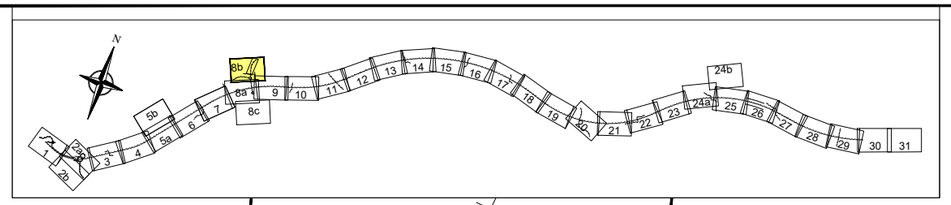

Término Municipal
de Villabañez
Polígono 4

REPOSICIÓN A-007
L.E.A.T. 400Kv R.E.E.
"La Mudarra San Sebastian de los Reyes"
variante entre los apoyos 493 y 495

REPOSICIÓN AN-205
LÍNEA TELEFÓNICA AÉREA
Canalización enterrada tritubo Ø40 mm

47.1953-0012 | 4 | 17 b
47.1953-0012 | 4 | 17 a
47.1953-0013 | 4 | 18
47.1953-0005 | 4 | 9012
47.1953-0014 | 4 | 19
47.1953-0011 | 4 | 50 a
47.1953-0015 | 4 | 49
47.1953-0000 | 4 | 21
47.1953-0000 | 4 | 9012
47.1953-0000 | 4 | 30
47.1953-0000 | 4 | 29
47.1953-0000 | 4 | 31
47.1953-0000 | 4 | 9001
47.1953-0000 | 4 | 34
47.1953-0000 | 4 | 9009
47.1953-0000 | 4 | 33

Polígono 4

0+000 0+100 0+200 0+300 0+400 0+500 0+600 0+700 0+800 0+900 1+000 1+100 1+200 1+300 1+400 1+500 1+600 1+700 1+800 1+900 2+000 2+100 2+200 2+300 2+400 2+500 2+600 2+700 2+800 2+900 3+000 3+100 3+200 3+300 3+400 3+500 3+600 3+700 3+800 3+900 4+000 4+100 4+200 4+300 4+400 4+500 4+600 4+700 4+800 4+900 5+000 5+100 5+200 5+300

VP=23102

372100

LEYENDA

- LÍMITE DE PARCELA
- LÍMITE DE SUBPARCELA
- LÍMITE DE POLÍGONO
- LÍMITE DE TÉRMINO MUNICIPAL
- LÍMITE DE EXPROPIACIÓN
- CONSTRUCCIÓN AFECTADA

IDENTIFICACIÓN PARCELAS

47.1757-0000 | 42 | 150
NÚMERO DE ORDEN · NÚMERO DE POLÍGONO · NÚMERO DE PARCELA
Nº DE ORDEN · REF CATASTRAL · Nº DE REFERENCIA URBANA

PROYECTO CONSTRUCCIÓN

EXPROPIACIÓN DEFINITIVA · OCUPACIONES TEMPORALES · IMPOSICIÓN DE SERVIDUMBRES

PROYECTO MODIFICADO Nº 1

EXPROPIACIÓN DEFINITIVA · OCUPACIONES TEMPORALES · IMPOSICIÓN DE SERVIDUMBRES

GOBIERNO DE ESPAÑA
MINISTERIO DE TRANSPORTES, MOVILIDAD Y AGENDA URBANA
SEC. DE ESTADO DE TRANSPORTES, MOVILIDAD Y AGENDA URBANA
SECRETARÍA GENERAL DE INFRAESTRUCTURAS
DIRECCIÓN GENERAL DE CARRETERAS
DEMARCACIÓN DE CARRETERAS DEL ESTADO EN CASTILLA Y LEÓN OCCIDENTAL

ASISTENCIA TÉCNICA: TECOBYSA — RAMIRO RODRÍGUEZ CAZAR
DIRECCIÓN DE OBRA: EUGENIO CANICIO SÁNCHEZ | JULIO CASADO GARCÍA
CONFORME EL CONTRATISTA: UTE RIBERA — PEDRO DE JUANA JIMÉNEZ
ESCALAS: Eh= 1:1000 Ev= UNE A-1 ORIGINALES
0 10 20 30 40m 1: 1000 GRAFICAS

TITULO DEL PROYECTO:
PROYECTO MODIFICADO Nº1
AUTOVÍA DEL DUERO (A-11)
TRAMO:OLIVARES DE DUERO – TUDELA DE DUERO
PROVINCIA DE VALLADOLID

CLAVE: 12-VA-3920

Nº DE PLANO: 3.4
HOJA 8b DE 31

DESIGNACIÓN DEL PLANO:
EXPROPIACIONES
PLANO DE EXPROPIACIONES

FECHA: FEBRERO 2023

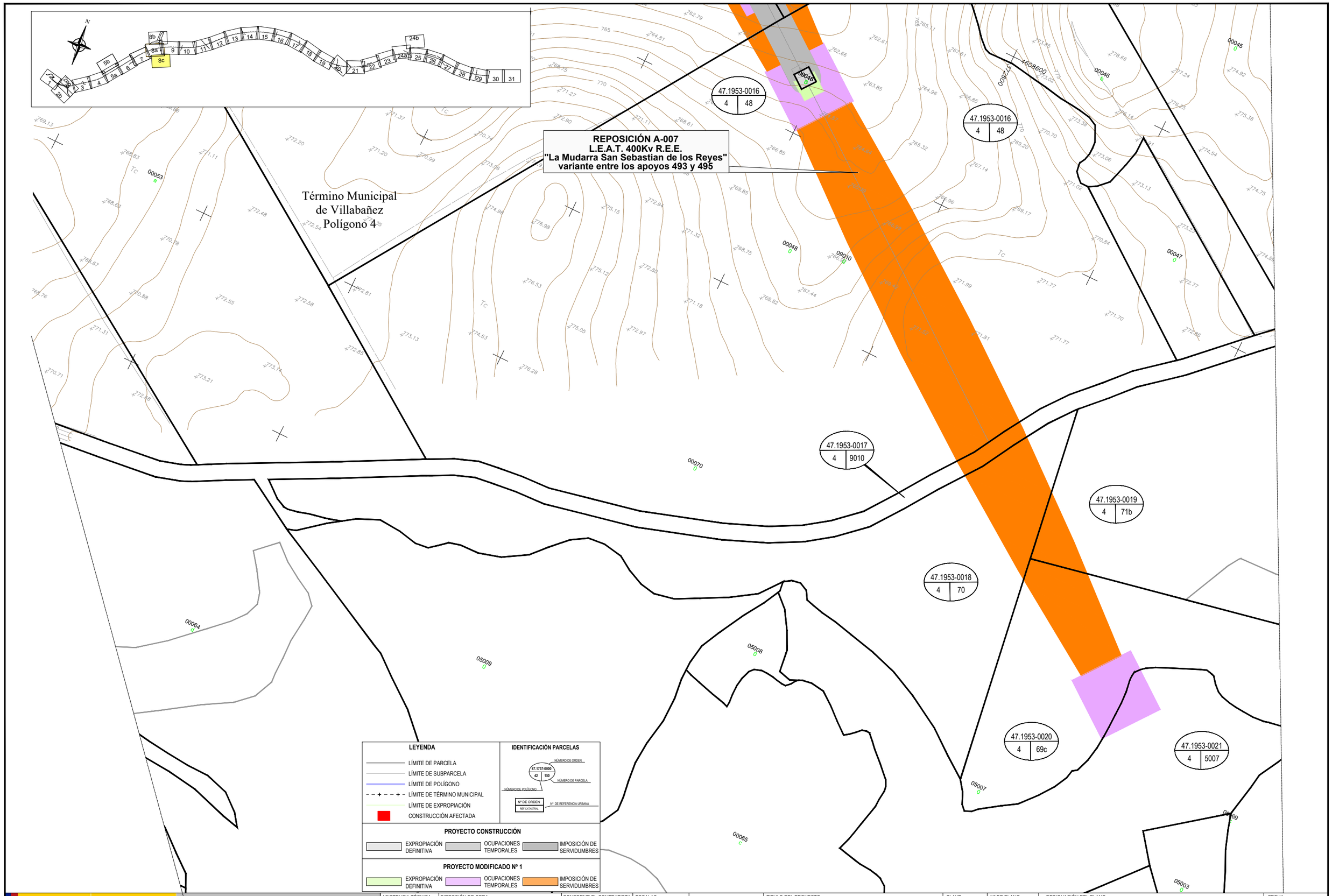

GOBIERNO DE ESPAÑA | MINISTERIO DE TRANSPORTES, MOVILIDAD Y AGENDA URBANA

SEC. DE ESTADO DE TRANSPORTES, MOVILIDAD Y AGENDA URBANA
SECRETARÍA GENERAL DE INFRAESTRUCTURAS
DIRECCIÓN GENERAL DE CARRETERAS
DEMARCACIÓN DE CARRETERAS DEL ESTADO EN CASTILLA Y LEÓN OCCIDENTAL

ASISTENCIA TÉCNICA: TECOPYSA — RAMIRO RODRÍGUEZ CAZAR

DIRECCIÓN DE OBRA: EUGENIO CANICIO SÁNCHEZ — JULIO CASADO GARCÍA

CONFORME EL CONTRATISTA: UTE RIBERA — PEDRO DE JUANA JIMÉNEZ

ESCALAS: Eh= 1:1000 Ev= UNE A-1 ORIGINALES

0 10 20 30 40m — 1: 1000 — G R A F I C A S

TITULO DEL PROYECTO: PROYECTO MODIFICADO Nº1 AUTOVÍA DEL DUERO (A-11) TRAMO:OLIVARES DE DUERO – TUDELA DE DUERO PROVINCIA DE VALLADOLID

CLAVE: 12-VA-3920

Nº DE PLANO: 3.4

HOJA 8c DE 31

DESIGNACIÓN DEL PLANO: **EXPROPIACIONES PLANO DE EXPROPIACIONES**

FECHA: FEBRERO 2023

Término Municipal
de Villabañez
Polígono 4

REPOSICIÓN A-008
Línea L.E.A 13Kv
Nuevo trazado en subterráneo

47.1953-0000 | 4 | 35 a
47.1953-0000 | 4 | 35 b
47.1953-0000 | 4 | 40 b
47.1953-0000 | 4 | 40 a
47.1953-0000 | 4 | 9016
47.1953-0000 | 4 | 44
47.1953-0000 | 4 | 43
47.1953-0000 | 4 | 41
47.1953-0000 | 4 | 45
47.1953-0000 | 4 | 46 a
47.1953-0016 | 4 | 48

Acopio de material

UNE CON HOJA 8 DE 31

UNE CON HOJA 10 DE 31

REPOSICIÓN A-009 y A-010
Nuevo trazado de la línea en aéreo (45Kv+13Kv)
Reposición conjunta con A-205 y A-206
(tendido aéreo de fibra óptica)

LEYENDA

- LÍMITE DE PARCELA
- LÍMITE DE SUBPARCELA
- LÍMITE DE POLÍGONO
- LÍMITE DE TÉRMINO MUNICIPAL
- LÍMITE DE EXPROPIACIÓN
- CONSTRUCCIÓN AFECTADA

IDENTIFICACIÓN PARCELAS

47.1757-0008 | 42 | 150
NÚMERO DE ORDEN · NÚMERO DE PARCELA · NÚMERO DE POLÍGONO · Nº DE ORDEN · REF CATASTRAL · Nº DE REFERENCIA URBANA

PROYECTO CONSTRUCCIÓN

EXPROPIACIÓN DEFINITIVA · OCUPACIONES TEMPORALES · IMPOSICIÓN DE SERVIDUMBRES

PROYECTO MODIFICADO Nº 1

EXPROPIACIÓN DEFINITIVA · OCUPACIONES TEMPORALES · IMPOSICIÓN DE SERVIDUMBRES

GOBIERNO DE ESPAÑA
MINISTERIO DE TRANSPORTES, MOVILIDAD Y AGENDA URBANA

SEC. DE ESTADO DE TRANSPORTES, MOVILIDAD Y AGENDA URBANA
SECRETARÍA GENERAL DE INFRAESTRUCTURAS
DIRECCIÓN GENERAL DE CARRETERAS
DEMARCACIÓN DE CARRETERAS DEL ESTADO EN CASTILLA Y LEÓN OCCIDENTAL

ASISTENCIA TÉCNICA: TECOPYSA
RAMIRO RODRÍGUEZ CAZAR

DIRECCIÓN DE OBRA:
EUGENIO CANICIO SÁNCHEZ · JULIO CASADO GARCÍA

CONFORME EL CONTRATISTA: UTE RIBERA
PEDRO DE JUANA JIMÉNEZ

ESCALAS:
Eh= 1:1000
Ev=
UNE A-1 ORIGINALES

0 10 20 30 40m
1: 1000
G R A F I C A S

TITULO DEL PROYECTO:
PROYECTO MODIFICADO Nº1
AUTOVÍA DEL DUERO (A–11)
TRAMO:OLIVARES DE DUERO – TUDELA DE DUERO
PROVINCIA DE VALLADOLID

CLAVE: 12-VA-3920

Nº DE PLANO: 3.4
HOJA 9 DE 31

DESIGNACIÓN DEL PLANO:
EXPROPIACIONES
PLANO DE EXPROPIACIONES

FECHA: FEBRERO 2023

Término Municipal
de Villabañez
Polígono 4

Término Municipal
de Villabañez
Polígono 10

VEREDA DE LAS JACENAS

47.1953-0000 | 4 | 40 b

47.1953-0000 | 11 | 1

47.1953-0000 | 10 | 9003

47.1953-0000 | 4 | 9017

47.1953-0000 | 10 | 60

47.1953-0000 | 10 | 22 a

47.1953-0000 | 10 | 9003

47.1953-0000 | 10 | 22 b

47.1953-0000 | 10 | 23 c

47.1953-0000 | 10 | 9016

47.1953-0000 | 4 | 41

47.1953-0000 | 10 | 59

47.1953-0000 | 10 | 22 c

47.1953-0000 | 4 | 9011

47.1953-0000 | 10 | 23 b

REPOSICIÓN A-009 y A-010
Nuevo trazado de la línea en aéreo (45Kv+13Kv)
Reposición conjunta con A-205 y A-206
(tendido aéreo de fibra óptica)

UNE HOJA 9 DE 31

UNE HOJA 11 DE 31

LEYENDA

- LÍMITE DE PARCELA
- LÍMITE DE SUBPARCELA
- LÍMITE DE POLÍGONO
- LÍMITE DE TÉRMINO MUNICIPAL
- LÍMITE DE EXPROPIACIÓN
- CONSTRUCCIÓN AFECTADA

IDENTIFICACIÓN PARCELAS

47.1757-0000 | 42 | 199

NÚMERO DE ORDEN · NÚMERO DE PARCELA · NÚMERO DE POLÍGONO · Nº DE ORDEN · REF CATASTRAL · Nº. DE REFERENCIA URBANA

PROYECTO CONSTRUCCIÓN

EXPROPIACIÓN DEFINITIVA · OCUPACIONES TEMPORALES · IMPOSICIÓN DE SERVIDUMBRES

PROYECTO MODIFICADO Nº 1

EXPROPIACIÓN DEFINITIVA · OCUPACIONES TEMPORALES · IMPOSICIÓN DE SERVIDUMBRES

GOBIERNO DE ESPAÑA
MINISTERIO DE TRANSPORTES, MOVILIDAD Y AGENDA URBANA

SEC. DE ESTADO DE TRANSPORTES, MOVILIDAD Y AGENDA URBANA
SECRETARÍA GENERAL DE INFRAESTRUCTURAS
DIRECCIÓN GENERAL DE CARRETERAS
DEMARCACIÓN DE CARRETERAS DEL ESTADO EN CASTILLA Y LEÓN OCCIDENTAL

ASISTENCIA TÉCNICA: TECOPYSA — RAMIRO RODRÍGUEZ CAZAR

DIRECCIÓN DE OBRA: EUGENIO CANICIO SÁNCHEZ · JULIO CASADO GARCÍA

CONFORME EL CONTRATISTA: UTE RIBERA — PEDRO DE JUANA JIMÉNEZ

ESCALAS: Eh= 1:1000 · Ev= UNE A-1 ORIGINALES

GRAFICAS 0 10 20 30 40m · 1: 1000

TITULO DEL PROYECTO: PROYECTO MODIFICADO Nº1 AUTOVÍA DEL DUERO (A-11) TRAMO: OLIVARES DE DUERO – TUDELA DE DUERO PROVINCIA DE VALLADOLID

CLAVE: 12-VA-3920

Nº DE PLANO: 3.4 · HOJA 10 DE 31

DESIGNACIÓN DEL PLANO: **EXPROPIACIONES**
PLANO DE EXPROPIACIONES

FECHA: FEBRERO 2023

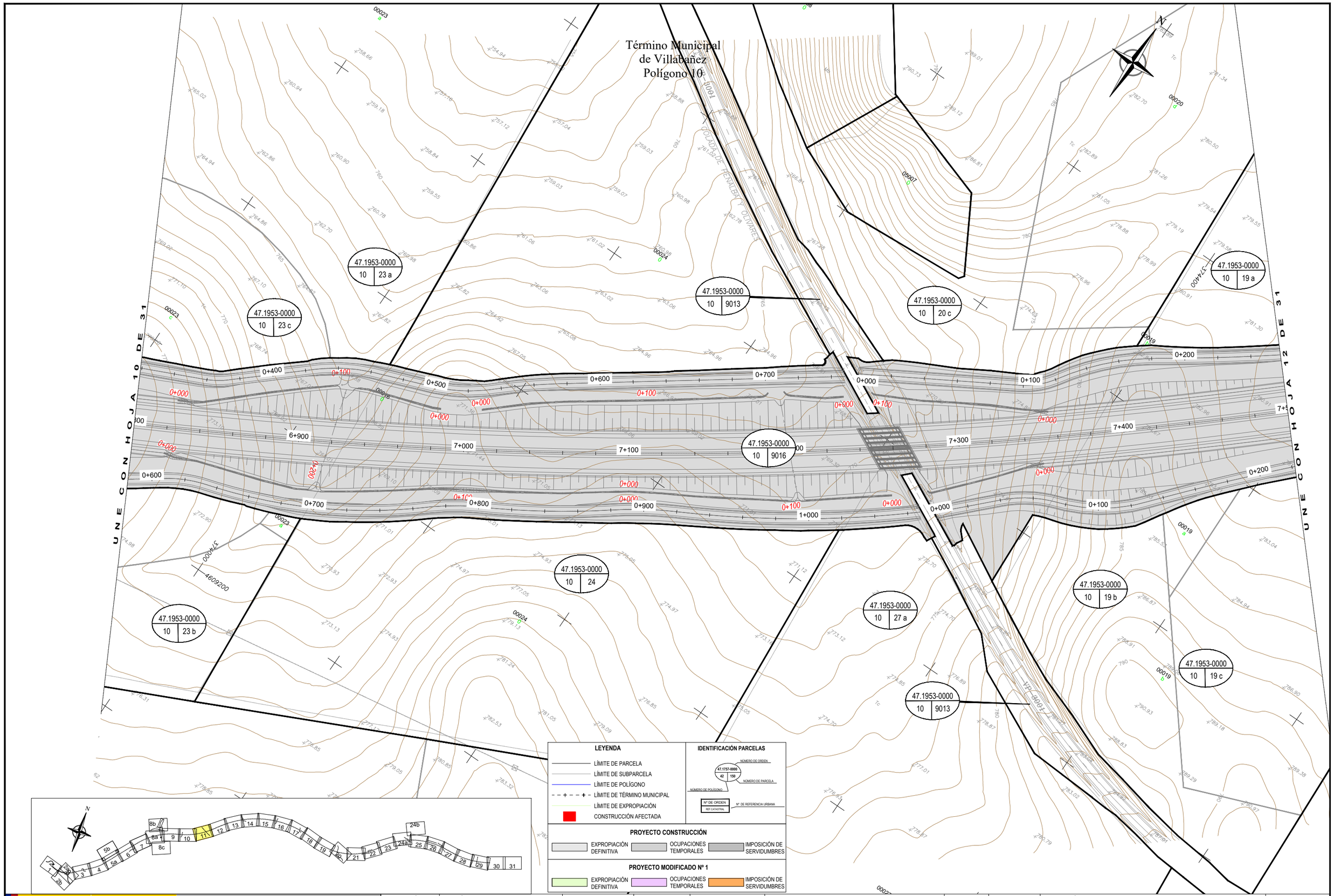

GOBIERNO DE ESPAÑA

MINISTERIO DE TRANSPORTES, MOVILIDAD Y AGENDA URBANA

SEC. DE ESTADO DE TRANSPORTES, MOVILIDAD Y AGENDA URBANA
SECRETARÍA GENERAL DE INFRAESTRUCTURAS
DIRECCIÓN GENERAL DE CARRETERAS
DEMARCACIÓN DE CARRETERAS DEL ESTADO EN CASTILLA Y LEÓN OCCIDENTAL

ASISTENCIA TÉCNICA: TECOPYSA
RAMIRO RODRÍGUEZ CAZAR

DIRECCIÓN DE OBRA:
EUGENIO CANICIO SÁNCHEZ
JULIO CASADO GARCÍA

CONFORME EL CONTRATISTA: UTE RIBERA
PEDRO DE JUANA JIMÉNEZ

ESCALAS:
Eh= 1:1000
Ev=
UNE A-1 ORIGINALES

0 10 20 30 40m
1: 1000
G R A F I C A S

TITULO DEL PROYECTO:
PROYECTO MODIFICADO Nº1
AUTOVÍA DEL DUERO (A-11)
TRAMO:OLIVARES DE DUERO – TUDELA DE DUERO
PROVINCIA DE VALLADOLID

CLAVE: 12-VA-3920

Nº DE PLANO: 3.4
HOJA 11 DE 31

DESIGNACIÓN DEL PLANO:
EXPROPIACIONES
PLANO DE EXPROPIACIONES

FECHA: FEBRERO 2023

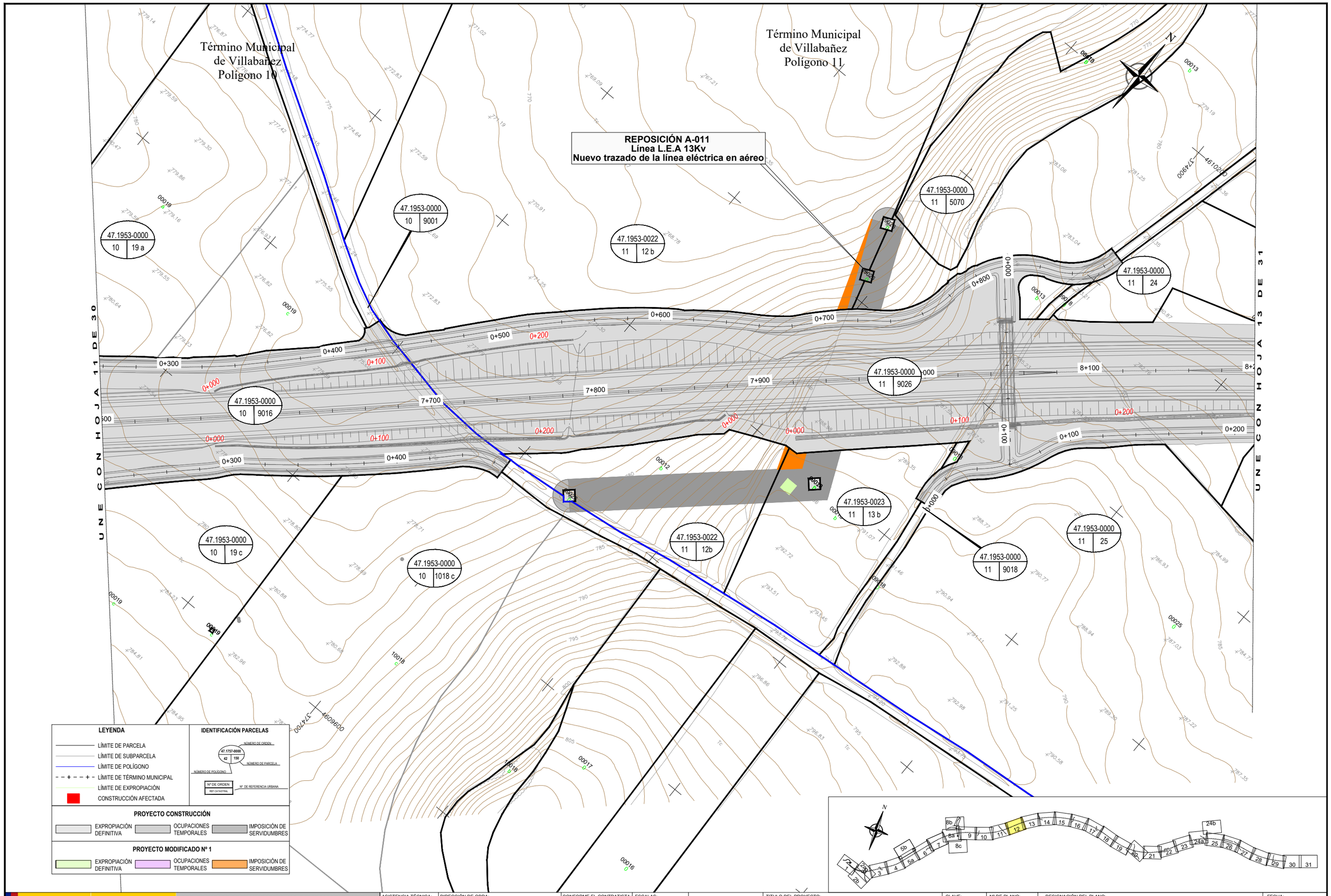

GOBIERNO DE ESPAÑA

MINISTERIO DE TRANSPORTES, MOVILIDAD Y AGENDA URBANA

SEC. DE ESTADO DE TRANSPORTES, MOVILIDAD Y AGENDA URBANA
SECRETARÍA GENERAL DE INFRAESTRUCTURAS
DIRECCIÓN GENERAL DE CARRETERAS
DEMARCACIÓN DE CARRETERAS DEL ESTADO EN CASTILLA Y LEÓN OCCIDENTAL

ASISTENCIA TÉCNICA: TECOPYSA
RAMIRO RODRÍGUEZ CAZAR

DIRECCIÓN DE OBRA:
EUGENIO CANICIO SÁNCHEZ
JULIO CASADO GARCÍA

CONFORME EL CONTRATISTA: UTE RIBERA
PEDRO DE JUANA JIMÉNEZ

ESCALAS:
Eh= 1:1000
Ev=
UNE A-1 ORIGINALES

0 10 20 30 40m
1: 1000
G R A F I C A S

TITULO DEL PROYECTO:
PROYECTO MODIFICADO N°1
AUTOVÍA DEL DUERO (A-11)
TRAMO:OLIVARES DE DUERO – TUDELA DE DUERO
PROVINCIA DE VALLADOLID

CLAVE: 12-VA-3920

Nº DE PLANO: 3.4

HOJA 12 DE 31

DESIGNACIÓN DEL PLANO:
EXPROPIACIONES
PLANO DE EXPROPIACIONES

FECHA: FEBRERO 2023

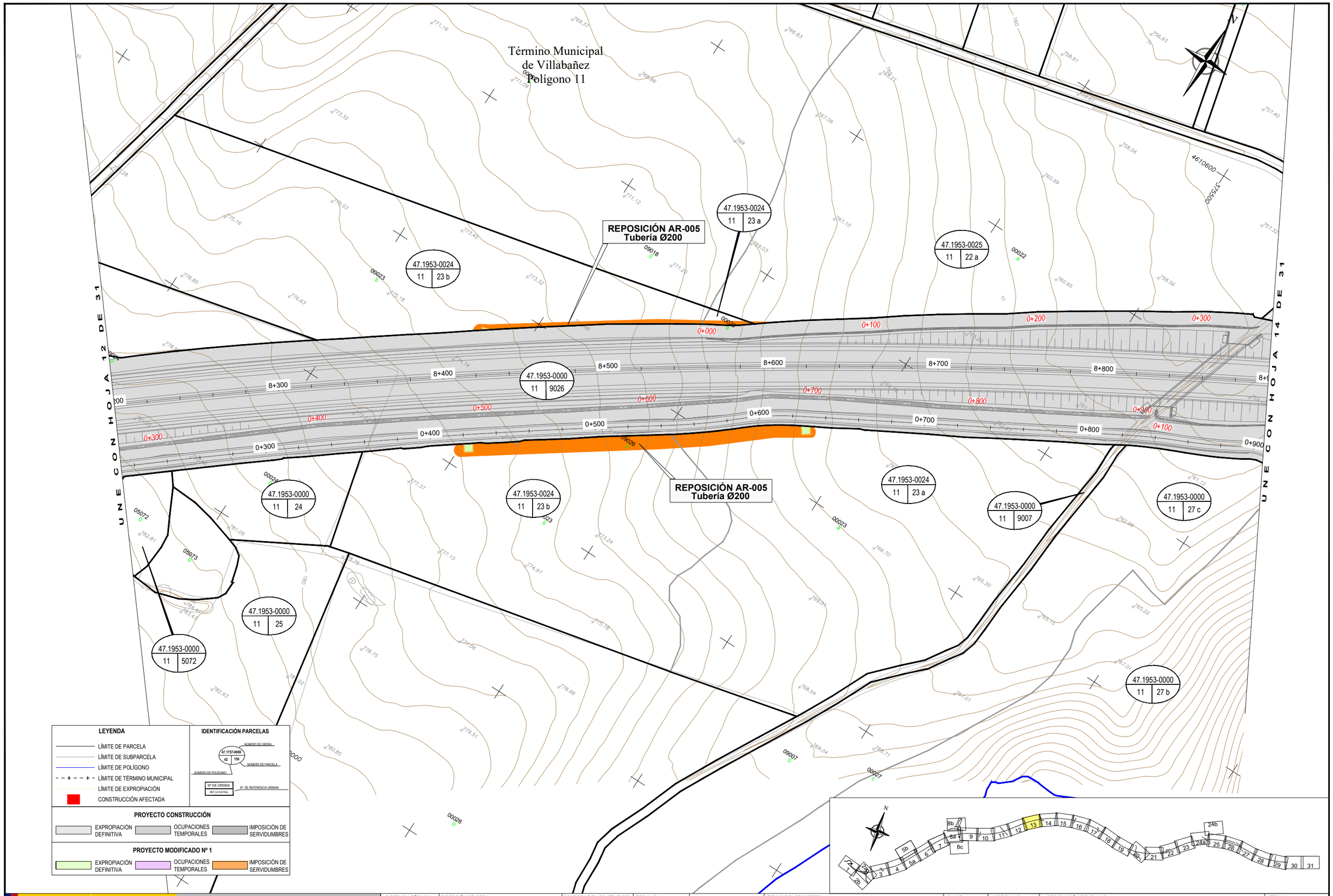

GOBIERNO DE ESPAÑA

MINISTERIO DE TRANSPORTES, MOVILIDAD Y AGENDA URBANA

SEC. DE ESTADO DE TRANSPORTES, MOVILIDAD Y AGENDA URBANA
SECRETARÍA GENERAL DE INFRAESTRUCTURAS
DIRECCIÓN GENERAL DE CARRETERAS
DEMARCACIÓN DE CARRETERAS DEL ESTADO EN CASTILLA Y LEÓN OCCIDENTAL

ASISTENCIA TÉCNICA: TECOPYSA
RAMIRO RODRÍGUEZ CAZAR

DIRECCIÓN DE OBRA:
EUGENIO CANICIO SÁNCHEZ
JULIO CASADO GARCÍA

CONFORME EL CONTRATISTA: UTE RIBERA
PEDRO DE JUANA JIMÉNEZ

ESCALAS:
Eh= 1:1000
Ev=
UNE A-1 ORIGINALES

0 10 20 30 40m
1: 1000
G R A F I C A S

TITULO DEL PROYECTO:
PROYECTO MODIFICADO Nº1
AUTOVÍA DEL DUERO (A-11)
TRAMO:OLIVARES DE DUERO – TUDELA DE DUERO
PROVINCIA DE VALLADOLID

CLAVE: 12-VA-3920

Nº DE PLANO: 3.4

HOJA 13 DE 31

DESIGNACIÓN DEL PLANO:
EXPROPIACIONES
PLANO DE EXPROPIACIONES

FECHA: FEBRERO 2023

Término Municipal
de Villabañez
Polígono 11

Término Municipal
de Villavaquerín
Polígono 6

N

47.1953-0000 | 11 | 9018
47.1953-0000 | 11 | 21
47.1953-0000 | 11 | 9006
47.1953-0000 | 11 | 28 b
47.1953-0000 | 11 | 9026
47.1953-0000 | 11 | 28 a
47.1953-0000 | 11 | 27 b
47.2260-0000 | 6 | 3
47.2260-0000 | 6 | 9009
47.2260-0000 | 6 | 10004b
47.2260-0000 | 6 | 10004a
47.2260-0000 | 6 | 10004a

UNE CON HOJA 13 DE 31

UNE CON HOJA 15 DE 31

4610900
4610400
4576100
4575800

09018

00021 00027 00028 00002 00003 10004

0+000 0+100 0+200 0+300 0+400 0+500 0+600
9+000 9+100 9+200 9+300 9+400 9+500 9+600

LEYENDA

- LÍMITE DE PARCELA
- LÍMITE DE SUBPARCELA
- LÍMITE DE POLÍGONO
- LÍMITE DE TÉRMINO MUNICIPAL
- LÍMITE DE EXPROPIACIÓN
- CONSTRUCCIÓN AFECTADA

IDENTIFICACIÓN PARCELAS

47.1757-0000 | 42 | 150
NÚMERO DE ORDEN · NÚMERO DE PARCELA · NÚMERO DE POLÍGONO
Nº DE ORDEN · REF CATASTRAL · Nº DE REFERENCIA URBANA

PROYECTO CONSTRUCCIÓN

EXPROPIACIÓN DEFINITIVA · OCUPACIONES TEMPORALES · IMPOSICIÓN DE SERVIDUMBRES

PROYECTO MODIFICADO Nº 1

EXPROPIACIÓN DEFINITIVA · OCUPACIONES TEMPORALES · IMPOSICIÓN DE SERVIDUMBRES

GOBIERNO DE ESPAÑA
MINISTERIO DE TRANSPORTES, MOVILIDAD Y AGENDA URBANA
SEC. DE ESTADO DE TRANSPORTES, MOVILIDAD Y AGENDA URBANA
SECRETARÍA GENERAL DE INFRAESTRUCTURAS
DIRECCIÓN GENERAL DE CARRETERAS
DEMARCACIÓN DE CARRETERAS DEL ESTADO EN CASTILLA Y LEÓN OCCIDENTAL

ASISTENCIA TÉCNICA: TECOPYSA — RAMIRO RODRÍGUEZ CAZAR

DIRECCIÓN DE OBRA: EUGENIO CANICIO SÁNCHEZ | JULIO CASADO GARCÍA

CONFORME EL CONTRATISTA: UTE RIBERA — PEDRO DE JUANA JIMÉNEZ

ESCALAS:
Eh= 1:1000
Ev= UNE A-1 ORIGINALES

0 10 20 30 40m
1: 1000
G R A F I C A S

TITULO DEL PROYECTO:
PROYECTO MODIFICADO Nº1
AUTOVÍA DEL DUERO (A-11)
TRAMO:OLIVARES DE DUERO – TUDELA DE DUERO
PROVINCIA DE VALLADOLID

CLAVE: 12-VA-3920

Nº DE PLANO: 3.4
HOJA 14 DE 31

DESIGNACIÓN DEL PLANO:
EXPROPIACIONES
PLANO DE EXPROPIACIONES

FECHA: FEBRERO 2023

Término Municipal
de Villavaquerín
Polígono 6

REPOSICIÓN AR-006
Tubería Ø200

47.2260-0000 6 5
47.2260-0001 6 20004
47.2260-0000 6 3
47.2260-0000 6 15 a
47.2260-0000 6 9009
47.2260-0000 6 10004b
47.2260-0000 6 9004
47.2260-0001 6 20004
47.2260-0000 6 15 b
47.2260-0000 6 10004a
47.2260-0000 6 5013
47.2260-0000 6 5015

UNE CON HOJA 14 DE 31

UNE CON HOJA 16 DE 30

LEYENDA

- LÍMITE DE PARCELA
- LÍMITE DE SUBPARCELA
- LÍMITE DE POLÍGONO
- LÍMITE DE TÉRMINO MUNICIPAL
- LÍMITE DE EXPROPIACIÓN
- CONSTRUCCIÓN AFECTADA

IDENTIFICACIÓN PARCELAS

NÚMERO DE ORDEN · 47.1757-0000 · 42 · 150 · NÚMERO DE PARCELA · NÚMERO DE POLÍGONO · Nº DE ORDEN · REF CATASTRAL · Nº DE REFERENCIA URBANA

PROYECTO CONSTRUCCIÓN

EXPROPIACIÓN DEFINITIVA · OCUPACIONES TEMPORALES · IMPOSICIÓN DE SERVIDUMBRES

PROYECTO MODIFICADO Nº 1

EXPROPIACIÓN DEFINITIVA · OCUPACIONES TEMPORALES · IMPOSICIÓN DE SERVIDUMBRES

GOBIERNO DE ESPAÑA
MINISTERIO DE TRANSPORTES, MOVILIDAD Y AGENDA URBANA

SEC. DE ESTADO DE TRANSPORTES, MOVILIDAD Y AGENDA URBANA
SECRETARÍA GENERAL DE INFRAESTRUCTURAS
DIRECCIÓN GENERAL DE CARRETERAS
DEMARCACIÓN DE CARRETERAS DEL ESTADO EN CASTILLA Y LEÓN OCCIDENTAL

ASISTENCIA TÉCNICA: TECOBYSA — RAMIRO RODRÍGUEZ CAZAR

DIRECCIÓN DE OBRA: EUGENIO CANICIO SÁNCHEZ | JULIO CASADO GARCÍA

CONFORME EL CONTRATISTA: UTE RIBERA — PEDRO DE JUANA JIMÉNEZ

ESCALAS: Eh= 1:1000 Ev= UNE A-1 ORIGINALES

0 10 20 30 40m
1: 1000
G R A F I C A S

TITULO DEL PROYECTO:
PROYECTO MODIFICADO Nº1
AUTOVÍA DEL DUERO (A-11)
TRAMO:OLIVARES DE DUERO – TUDELA DE DUERO
PROVINCIA DE VALLADOLID

CLAVE: 12-VA-3920

Nº DE PLANO: 3.4
HOJA 15 DE 31

DESIGNACIÓN DEL PLANO:
EXPROPIACIONES
PLANO DE EXPROPIACIONES

FECHA: FEBRERO 2023

Término Municipal
de Villavaquerín
Polígono 6

47.2260-0000 6 9006
47.2260-0000 6 17 a
47.2260-0000 6 29
47.2260-0000 6 32 b
47.2260-0000 6 32 a
47.2260-0000 6 15 b
47.2260-0000 6 9003
47.2260-0000 6 31 b
47.2260-0000 6 9009
47.2260-0000 6 32 c
47.2260-0000 6 5015
47.2260-0000 6 5012
47.2260-0000 6 30 a

UNE CON HOJA 15 DE 31

UNE CON HOJA 17 DE 31

LEYENDA

- LÍMITE DE PARCELA
- LÍMITE DE SUBPARCELA
- LÍMITE DE POLÍGONO
- LÍMITE DE TÉRMINO MUNICIPAL
- LÍMITE DE EXPROPIACIÓN
- CONSTRUCCIÓN AFECTADA

IDENTIFICACIÓN PARCELAS

NÚMERO DE ORDEN · 47.1757-0000 · 42 · 150 · NÚMERO DE PARCELA · NÚMERO DE POLÍGONO · Nº DE ORDEN · REF CATASTRAL · Nº DE REFERENCIA URBANA

PROYECTO CONSTRUCCIÓN

EXPROPIACIÓN DEFINITIVA · OCUPACIONES TEMPORALES · IMPOSICIÓN DE SERVIDUMBRES

PROYECTO MODIFICADO Nº 1

EXPROPIACIÓN DEFINITIVA · OCUPACIONES TEMPORALES · IMPOSICIÓN DE SERVIDUMBRES

GOBIERNO DE ESPAÑA
MINISTERIO DE TRANSPORTES, MOVILIDAD Y AGENDA URBANA

SEC. DE ESTADO DE TRANSPORTES, MOVILIDAD Y AGENDA URBANA
SECRETARÍA GENERAL DE INFRAESTRUCTURAS
DIRECCIÓN GENERAL DE CARRETERAS
DEMARCACIÓN DE CARRETERAS DEL ESTADO EN CASTILLA Y LEÓN OCCIDENTAL

ASISTENCIA TÉCNICA: TECOPYSA — RAMIRO RODRÍGUEZ CAZAR

DIRECCIÓN DE OBRA: EUGENIO CANICIO SÁNCHEZ | JULIO CASADO GARCÍA

CONFORME EL CONTRATISTA: UTE RIBERA — PEDRO DE JUANA JIMÉNEZ

ESCALAS: Eh= 1:1000 Ev= UNE A-1 ORIGINALES

0 10 20 30 40m
1: 1000
G R A F I C A S

TITULO DEL PROYECTO:
PROYECTO MODIFICADO Nº1
AUTOVÍA DEL DUERO (A-11)
TRAMO:OLIVARES DE DUERO – TUDELA DE DUERO
PROVINCIA DE VALLADOLID

CLAVE: 12-VA-3920

Nº DE PLANO: 3.4
HOJA 16 DE 31

DESIGNACIÓN DEL PLANO:
EXPROPIACIONES
PLANO DE EXPROPIACIONES

FECHA: FEBRERO 2023

20150129.11033 S:_Modificado Nº1 A_11\PLANOS\Anejo 20 Expropiaciones\A_20_3.4 Planta expropiaciones PM Nº1.dwg

Término Municipal de Villavaquerín Polígono 6

Término Municipal de Villavaquerín Polígono 4

Término Municipal de Villavaquerín Polígono 5

Zona de Instalación Auxiliar

47.2260-0000 | 4 | 52 a
47.2260-0000 | 4 | 9007
47.2260-0000 | 4 | 53 b
47.2260-0000 | 4 | 9014
47.2260-0000 | 6 | 29
47.2260-0000 | 4 | 5010
47.2260-0000 | 4 | 5008
47.2260-0000 | 4 | 35
47.2260-0000 | 4 | 9014
47.2260-0000 | 4 | 9017
47.2260-0000 | 6 | 9009
47.2260-0000 | 5 | 9015
47.2260-0000 | 5 | 20004
47.2260-0000 | 5 | 2 a
47.2260-0000 | 5 | 3
47.2260-0000 | 6 | 9003
47.2260-0000 | 6 | 30 c
47.2260-0000 | 5 | 9003
47.2260-0000 | 6 | 30 a

UNE CON HOJA 16 DE 31

UNE CON HOJA 18 DE 31

CAMINO VIEJO DE OLMOS

4611100
378200
4610800
377700

LEYENDA

- LÍMITE DE PARCELA
- LÍMITE DE SUBPARCELA
- LÍMITE DE POLÍGONO
- LÍMITE DE TÉRMINO MUNICIPAL
- LÍMITE DE EXPROPIACIÓN
- CONSTRUCCIÓN AFECTADA

IDENTIFICACIÓN PARCELAS

47.1757-0000 | 42 | 150
NÚMERO DE ORDEN · NÚMERO DE PARCELA · NÚMERO DE POLÍGONO
Nº DE ORDEN · Nº DE REFERENCIA URBANA · REF CATASTRAL

PROYECTO CONSTRUCCIÓN

EXPROPIACIÓN DEFINITIVA · OCUPACIONES TEMPORALES · IMPOSICIÓN DE SERVIDUMBRES

PROYECTO MODIFICADO Nº 1

EXPROPIACIÓN DEFINITIVA · OCUPACIONES TEMPORALES · IMPOSICIÓN DE SERVIDUMBRES

GOBIERNO DE ESPAÑA · MINISTERIO DE TRANSPORTES, MOVILIDAD Y AGENDA URBANA

SEC. DE ESTADO DE TRANSPORTES, MOVILIDAD Y AGENDA URBANA
SECRETARÍA GENERAL DE INFRAESTRUCTURAS
DIRECCIÓN GENERAL DE CARRETERAS
DEMARCACIÓN DE CARRETERAS DEL ESTADO EN CASTILLA Y LEÓN OCCIDENTAL

ASISTENCIA TÉCNICA: TECOPYSA — RAMIRO RODRÍGUEZ CAZAR

DIRECCIÓN DE OBRA: EUGENIO CANICIO SÁNCHEZ · JULIO CASADO GARCÍA

CONFORME EL CONTRATISTA: UTE RIBERA — PEDRO DE JUANA JIMÉNEZ

ESCALAS: Eh= 1:1000 · Ev= · UNE A-1 ORIGINALES

0 10 20 30 40m — 1: 1000 — G R A F I C A S

TITULO DEL PROYECTO:
PROYECTO MODIFICADO Nº1
AUTOVÍA DEL DUERO (A-11)
TRAMO:OLIVARES DE DUERO – TUDELA DE DUERO
PROVINCIA DE VALLADOLID

CLAVE: 12-VA-3920

Nº DE PLANO: 3.4
HOJA 17 DE 31

DESIGNACIÓN DEL PLANO:
EXPROPIACIONES
PLANO DE EXPROPIACIONES

FECHA: FEBRERO 2023

Término Municipal
de Villavaquerín
Polígono 4

HOJA 17 DE 31

HOJA 19 DE 31

47.2260-0000 | 4 | 35

47.2260-0000 | 4 | 9011

47.2260-0000 | 4 | 31

47.2260-0000 | 4 | 30

47.2260-0000 | 4 | 29

47.2260-0000 | 4 | 28

47.2260-0000 | 4 | 27

47.2260-0000 | 4 | 9017

47.2260-0000 | 4 | 9014

47.2260-0000 | 5 | 20005

47.2260-0000 | 4 | 26

00035 00034 00031 00030 00029 00028 00027 09017 09014 05071 10005 20005 00038

VEREDA DE VALDELAMANO

4610900
378900

4610700
378400

0+000 0+100 0+200 0+300 11+800 11+900 12+000 12+100 12+200 12+300

LEYENDA

- LÍMITE DE PARCELA
- LÍMITE DE SUBPARCELA
- LÍMITE DE POLÍGONO
- LÍMITE DE TÉRMINO MUNICIPAL
- LÍMITE DE EXPROPIACIÓN
- CONSTRUCCIÓN AFECTADA

IDENTIFICACIÓN PARCELAS

47.1757-0000 | 42 | 150

NÚMERO DE ORDEN · NÚMERO DE PARCELA · NÚMERO DE POLÍGONO · Nº DE ORDEN · REF CATASTRAL · Nº DE REFERENCIA URBANA

PROYECTO CONSTRUCCIÓN

EXPROPIACIÓN DEFINITIVA · OCUPACIONES TEMPORALES · IMPOSICIÓN DE SERVIDUMBRES

PROYECTO MODIFICADO Nº 1

EXPROPIACIÓN DEFINITIVA · OCUPACIONES TEMPORALES · IMPOSICIÓN DE SERVIDUMBRES

Término Municipal
de Villavaquerín
Polígono 5

1 2a 2b 3 4 5a 5b 6 7 8a 8b 8c 9 10 11 12 13 14 15 16 17 18 19 20 21 22 23 24a 24b 25 26 27 28 29 30 31

GOBIERNO DE ESPAÑA · MINISTERIO DE TRANSPORTES, MOVILIDAD Y AGENDA URBANA

SEC. DE ESTADO DE TRANSPORTES, MOVILIDAD Y AGENDA URBANA
SECRETARÍA GENERAL DE INFRAESTRUCTURAS
DIRECCIÓN GENERAL DE CARRETERAS
DEMARCACIÓN DE CARRETERAS DEL ESTADO EN CASTILLA Y LEÓN OCCIDENTAL

ASISTENCIA TÉCNICA: TECOPYSA — RAMIRO RODRÍGUEZ CAZAR

DIRECCIÓN DE OBRA: EUGENIO CANICIO SÁNCHEZ · JULIO CASADO GARCÍA

CONFORME EL CONTRATISTA: UTE RIBERA — PEDRO DE JUANA JIMÉNEZ

ESCALAS: Eh= 1:1000 Ev= UNE A-1 ORIGINALES

0 10 20 30 40m
1: 1000
G R A F I C A S

TITULO DEL PROYECTO:
PROYECTO MODIFICADO Nº1
AUTOVÍA DEL DUERO (A-11)
TRAMO:OLIVARES DE DUERO – TUDELA DE DUERO
PROVINCIA DE VALLADOLID

CLAVE: 12-VA-3920

Nº DE PLANO: 3.4
HOJA 18 DE 31

DESIGNACIÓN DEL PLANO:
EXPROPIACIONES
PLANO DE EXPROPIACIONES

FECHA: FEBRERO 2023

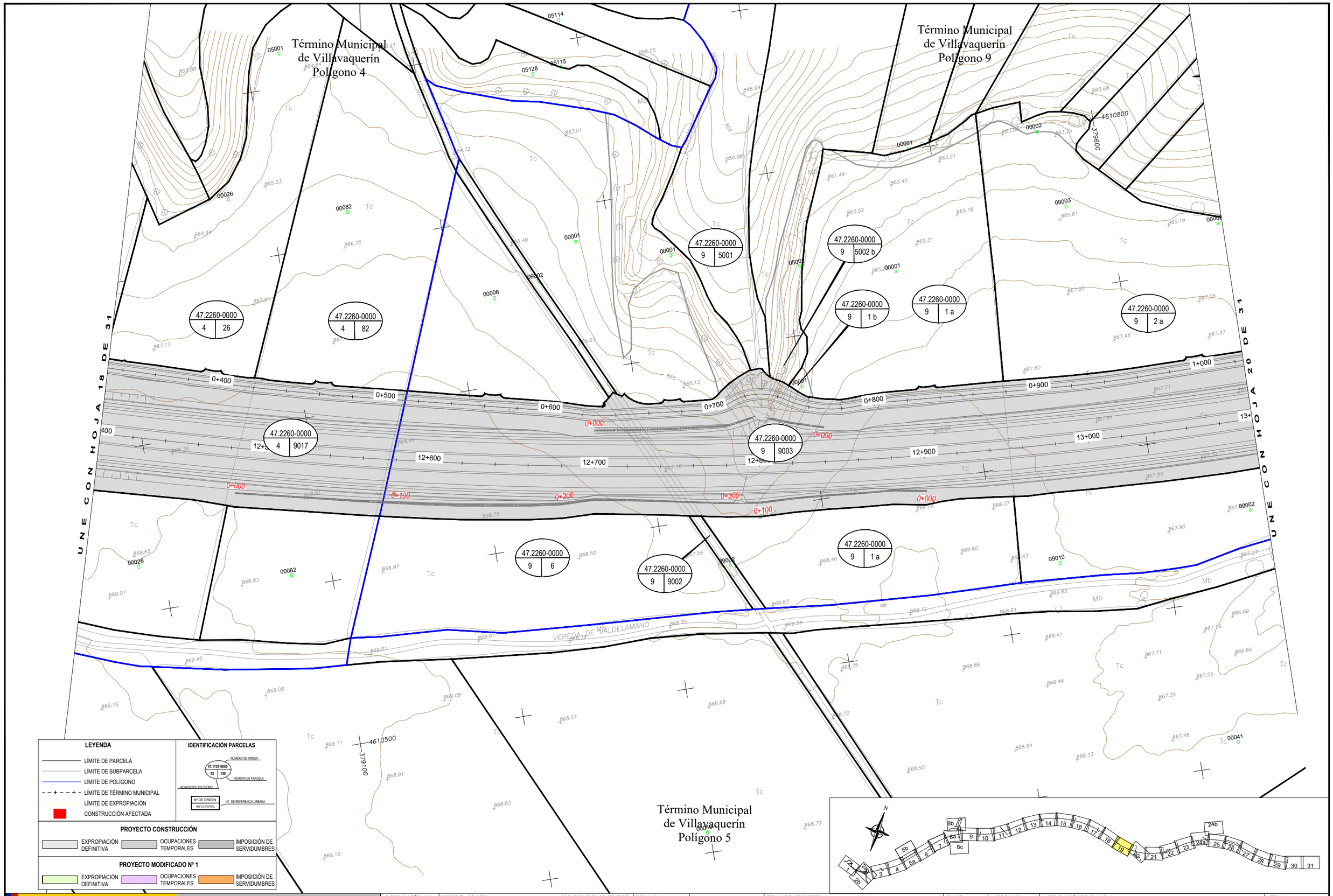

GOBIERNO DE ESPAÑA

MINISTERIO DE TRANSPORTES, MOVILIDAD Y AGENDA URBANA

SEC. DE ESTADO DE TRANSPORTES, MOVILIDAD Y AGENDA URBANA
SECRETARÍA GENERAL DE INFRAESTRUCTURAS
DIRECCIÓN GENERAL DE CARRETERAS
DEMARCACIÓN DE CARRETERAS DEL ESTADO EN CASTILLA Y LEÓN OCCIDENTAL

ASISTENCIA TÉCNICA: TECOPYSA
RAMIRO RODRÍGUEZ CAZAR

DIRECCIÓN DE OBRA:
EUGENIO CANICIO SÁNCHEZ
JULIO CASADO GARCÍA

CONFORME EL CONTRATISTA: UTE RIBERA
PEDRO DE JUANA JIMÉNEZ

ESCALAS:
Eh= 1:1000
Ev= UNE A-1 ORIGINALES

0 10 20 30 40m
1: 1000
G R A F I C A S

TITULO DEL PROYECTO:
PROYECTO MODIFICADO Nº1
AUTOVÍA DEL DUERO (A-11)
TRAMO:OLIVARES DE DUERO – TUDELA DE DUERO
PROVINCIA DE VALLADOLID

CLAVE: 12-VA-3920

Nº DE PLANO: 3.4
HOJA 19 DE 31

DESIGNACIÓN DEL PLANO:
EXPROPIACIONES
PLANO DE EXPROPIACIONES

FECHA: FEBRERO 2023

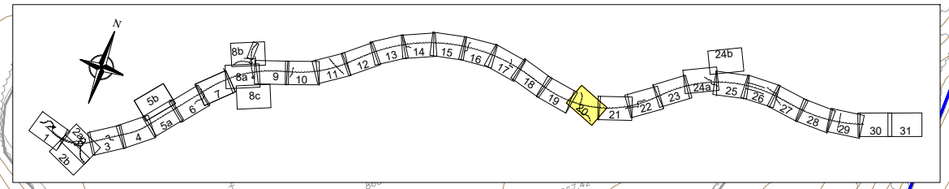

Término Municipal
de Villavaquerín
Polígono 9

Término Municipal
de Villavaquerín
Polígono 5

47.2260-0000 9 5

47.2260-0000 9 9001

47.2260-0000 10 5088 c

47.2260-0000 9 4

47.2260-0000 9 5008

47.2260-0000 9 5009

47.2260-0000 9 5010

47.2260-0000 9 3

47.2260-0000 9 2 a

47.2260-0000 9 9003

47.2260-0000 5 9010

47.2260-0000 5 42

47.2260-0000 5 44

47.2260-0000 5 9007

47.2260-0000 5 9011

47.2260-0000 5 9015

47.2260-0000 10 9011

47.2260-0000 10 5088 a

47.2260-0000 5 9006

47.2260-0000 5 5003

47.2260-0000 5 47

UNE CON HOJA 19 DE 31

UNE CON HOJA 21 DE 31

LEYENDA

- LÍMITE DE PARCELA
- LÍMITE DE SUBPARCELA
- LÍMITE DE POLÍGONO
- LÍMITE DE TÉRMINO MUNICIPAL
- LÍMITE DE EXPROPIACIÓN
- CONSTRUCCIÓN AFECTADA

IDENTIFICACIÓN PARCELAS

NÚMERO DE ORDEN · 47.1757-0000 · 42 · 150 · NÚMERO DE PARCELA · NÚMERO DE POLÍGONO · Nº DE ORDEN · REF CATASTRAL · Nº DE REFERENCIA URBANA

PROYECTO CONSTRUCCIÓN

EXPROPIACIÓN DEFINITIVA · OCUPACIONES TEMPORALES · IMPOSICIÓN DE SERVIDUMBRES

PROYECTO MODIFICADO Nº 1

EXPROPIACIÓN DEFINITIVA · OCUPACIONES TEMPORALES · IMPOSICIÓN DE SERVIDUMBRES

GOBIERNO DE ESPAÑA
MINISTERIO DE TRANSPORTES, MOVILIDAD Y AGENDA URBANA

SEC. DE ESTADO DE TRANSPORTES, MOVILIDAD Y AGENDA URBANA
SECRETARÍA GENERAL DE INFRAESTRUCTURAS
DIRECCIÓN GENERAL DE CARRETERAS
DEMARCACIÓN DE CARRETERAS DEL ESTADO EN CASTILLA Y LEÓN OCCIDENTAL

ASISTENCIA TÉCNICA: TECOEYSA — RAMIRO RODRÍGUEZ CAZAR

DIRECCIÓN DE OBRA: EUGENIO CANICIO SÁNCHEZ · JULIO CASADO GARCÍA

CONFORME EL CONTRATISTA: UTE RIBERA — PEDRO DE JUANA JIMÉNEZ

ESCALAS: Eh= 1:1000 Ev= 1:1000 UNE A-1 ORIGINALES

0 10 20 30 40m — 1: 1000 — G R A F I C A S

TITULO DEL PROYECTO:
PROYECTO MODIFICADO Nº1
AUTOVÍA DEL DUERO (A-11)
TRAMO:OLIVARES DE DUERO – TUDELA DE DUERO
PROVINCIA DE VALLADOLID

CLAVE: 12-VA-3920

Nº DE PLANO: 3.4

HOJA 20 DE 31

DESIGNACIÓN DEL PLANO:
EXPROPIACIONES
PLANO DE EXPROPIACIONES

FECHA: FEBRERO 2023

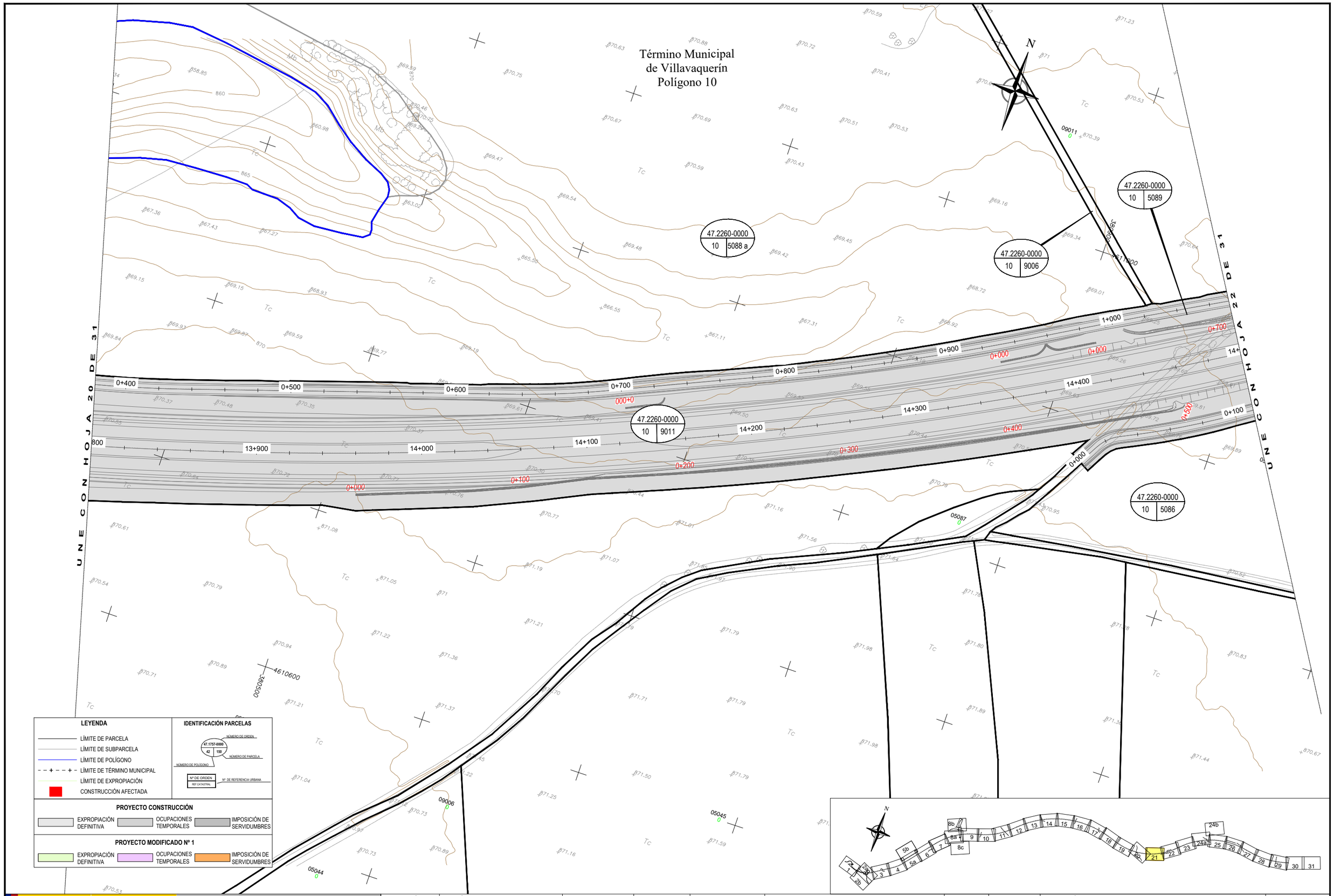

GOBIERNO DE ESPAÑA

MINISTERIO DE TRANSPORTES, MOVILIDAD Y AGENDA URBANA

SEC. DE ESTADO DE TRANSPORTES, MOVILIDAD Y AGENDA URBANA
SECRETARÍA GENERAL DE INFRAESTRUCTURAS
DIRECCIÓN GENERAL DE CARRETERAS
DEMARCACIÓN DE CARRETERAS DEL ESTADO EN CASTILLA Y LEÓN OCCIDENTAL

ASISTENCIA TÉCNICA: TECOPYSA
RAMIRO RODRÍGUEZ CAZAR

DIRECCIÓN DE OBRA:
EUGENIO CANICIO SÁNCHEZ
JULIO CASADO GARCÍA

CONFORME EL CONTRATISTA: UTE RIBERA
PEDRO DE JUANA JIMÉNEZ

ESCALAS:
Eh= 1:1000
Ev=
UNE A-1 ORIGINALES

0 10 20 30 40m
1: 1000
G R A F I C A S

TITULO DEL PROYECTO:
PROYECTO MODIFICADO Nº1
AUTOVÍA DEL DUERO (A-11)
TRAMO:OLIVARES DE DUERO – TUDELA DE DUERO
PROVINCIA DE VALLADOLID

CLAVE: 12-VA-3920

Nº DE PLANO: 3.4
HOJA 21 DE 31

DESIGNACIÓN DEL PLANO:
EXPROPIACIONES
PLANO DE EXPROPIACIONES

FECHA: FEBRERO 2023

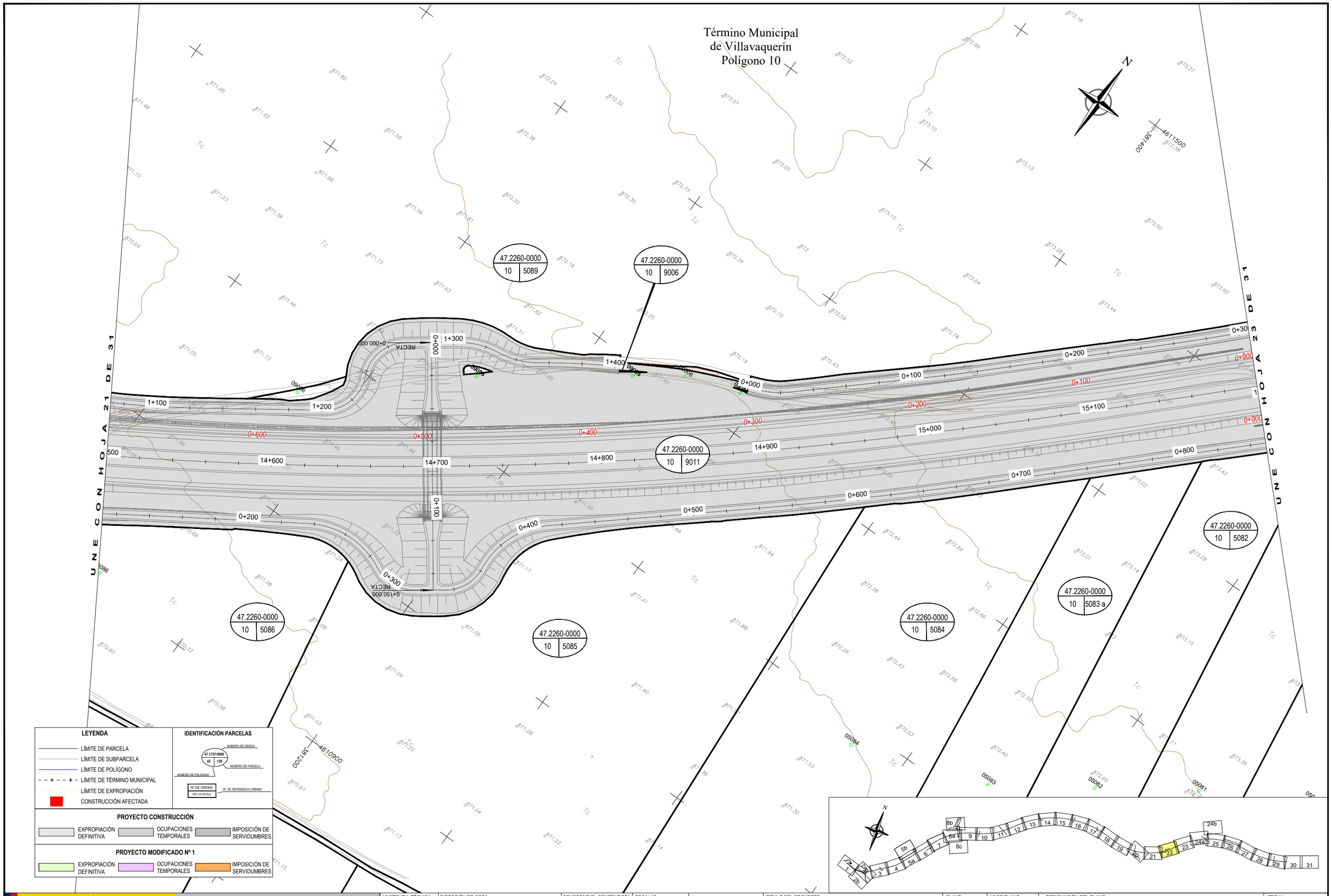

GOBIERNO DE ESPAÑA

MINISTERIO DE TRANSPORTES, MOVILIDAD Y AGENDA URBANA

SEC. DE ESTADO DE TRANSPORTES, MOVILIDAD Y AGENDA URBANA
SECRETARÍA GENERAL DE INFRAESTRUCTURAS
DIRECCIÓN GENERAL DE CARRETERAS
DEMARCACIÓN DE CARRETERAS DEL ESTADO EN CASTILLA Y LEÓN OCCIDENTAL

ASISTENCIA TÉCNICA: TECOPYSA
RAMIRO RODRÍGUEZ CAZAR

DIRECCIÓN DE OBRA:
EUGENIO CANICIO SÁNCHEZ
JULIO CASADO GARCÍA

CONFORME EL CONTRATISTA: UTE RIBERA
PEDRO DE JUANA JIMÉNEZ

ESCALAS:
Eh= 1:1000
Ev=
UNE A-1 ORIGINALES

0 10 20 30 40m
1: 1000
G R A F I C A S

TITULO DEL PROYECTO:
PROYECTO MODIFICADO Nº1
AUTOVÍA DEL DUERO (A-11)
TRAMO:OLIVARES DE DUERO – TUDELA DE DUERO
PROVINCIA DE VALLADOLID

CLAVE: 12-VA-3920

Nº DE PLANO: 3.4
HOJA 22 DE 31

DESIGNACIÓN DEL PLANO:
EXPROPIACIONES
PLANO DE EXPROPIACIONES

FECHA: FEBRERO 2023

Término Municipal
de Villavaquerín
Polígono 11

Término Municipal
de Villavaquerín
Polígono 10

47.2260-0000 | 10 | 9001
47.2260-0000 | 11 | 5039 a
47.2260-0000 | 10 | 5089
47.2260-0000 | 10 | 9011
47.2260-0000 | 10 | 5081
47.2260-0000 | 10 | 5080
47.2260-0000 | 10 | 9006
47.2260-0000 | 11 | 5038
47.2260-0000 | 11 | 5054
47.2260-0000 | 11 | 9008
47.2260-0000 | 11 | 9003

UNE HOJA 22 DE 31

UNE HOJA 24 DE 31

0+000 0+100 0+200 0+300 0+400 0+500 0+600 0+700 0+800 0+900 1+000
15+300 15+400 15+500 15+600 15+800

LEYENDA

- LÍMITE DE PARCELA
- LÍMITE DE SUBPARCELA
- LÍMITE DE POLÍGONO
- LÍMITE DE TÉRMINO MUNICIPAL
- LÍMITE DE EXPROPIACIÓN
- CONSTRUCCIÓN AFECTADA

IDENTIFICACIÓN PARCELAS

NÚMERO DE ORDEN · 47.1757-0000 · 42 | 150 · NÚMERO DE PARCELA · NÚMERO DE POLÍGONO · Nº DE ORDEN · REF CATASTRAL · Nº DE REFERENCIA URBANA

PROYECTO CONSTRUCCIÓN

EXPROPIACIÓN DEFINITIVA · OCUPACIONES TEMPORALES · IMPOSICIÓN DE SERVIDUMBRES

PROYECTO MODIFICADO Nº 1

EXPROPIACIÓN DEFINITIVA · OCUPACIONES TEMPORALES · IMPOSICIÓN DE SERVIDUMBRES

GOBIERNO DE ESPAÑA
MINISTERIO DE TRANSPORTES, MOVILIDAD Y AGENDA URBANA

SEC. DE ESTADO DE TRANSPORTES, MOVILIDAD Y AGENDA URBANA
SECRETARÍA GENERAL DE INFRAESTRUCTURAS
DIRECCIÓN GENERAL DE CARRETERAS
DEMARCACIÓN DE CARRETERAS DEL ESTADO EN CASTILLA Y LEÓN OCCIDENTAL

ASISTENCIA TÉCNICA: TECOPYSA — RAMIRO RODRÍGUEZ CAZAR

DIRECCIÓN DE OBRA: EUGENIO CANICIO SÁNCHEZ · JULIO CASADO GARCÍA

CONFORME EL CONTRATISTA: UTE RIBERA — PEDRO DE JUANA JIMÉNEZ

ESCALAS: Eh= 1:1000 Ev= UNE A-1 ORIGINALES

0 10 20 30 40m
1: 1000
G R A F I C A S

TITULO DEL PROYECTO:
PROYECTO MODIFICADO Nº1
AUTOVÍA DEL DUERO (A-11)
TRAMO:OLIVARES DE DUERO – TUDELA DE DUERO
PROVINCIA DE VALLADOLID

CLAVE: 12-VA-3920

Nº DE PLANO: 3.4
HOJA 23 DE 31

DESIGNACIÓN DEL PLANO:
EXPROPIACIONES
PLANO DE EXPROPIACIONES

FECHA: FEBRERO 2023

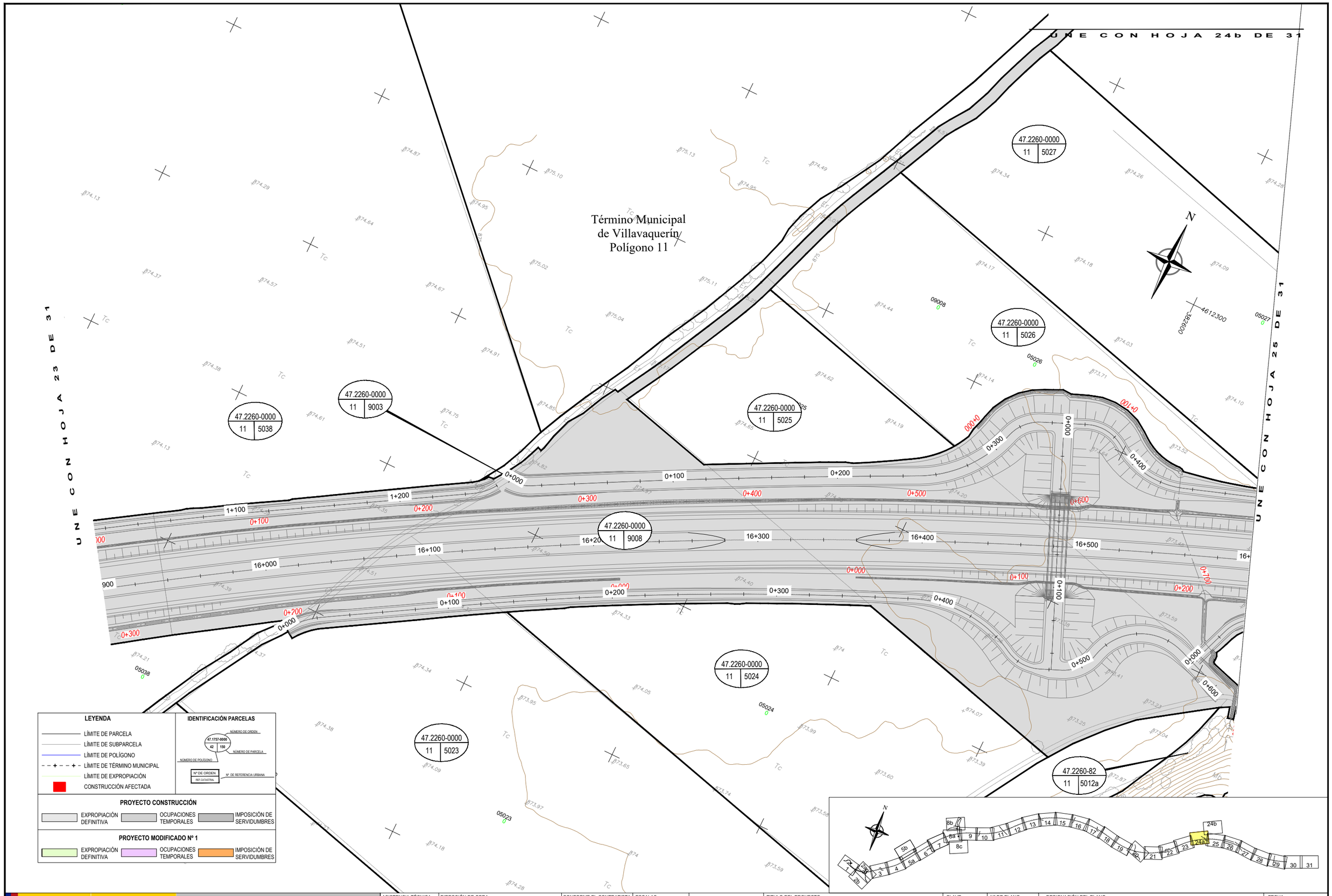

GOBIERNO DE ESPAÑA

MINISTERIO DE TRANSPORTES, MOVILIDAD Y AGENDA URBANA

SEC. DE ESTADO DE TRANSPORTES, MOVILIDAD Y AGENDA URBANA
SECRETARÍA GENERAL DE INFRAESTRUCTURAS
DIRECCIÓN GENERAL DE CARRETERAS
DEMARCACIÓN DE CARRETERAS DEL ESTADO EN CASTILLA Y LEÓN OCCIDENTAL

ASISTENCIA TÉCNICA: TECOPYSA
RAMIRO RODRÍGUEZ CAZAR

DIRECCIÓN DE OBRA:
EUGENIO CANICIO SÁNCHEZ
JULIO CASADO GARCÍA

CONFORME EL CONTRATISTA: UTE RIBERA
PEDRO DE JUANA JIMÉNEZ

ESCALAS:
Eh= 1:1000
Ev=
UNE A-1 ORIGINALES

0 10 20 30 40m
1: 1000
G R A F I C A S

TITULO DEL PROYECTO:
PROYECTO MODIFICADO Nº1
AUTOVÍA DEL DUERO (A-11)
TRAMO:OLIVARES DE DUERO – TUDELA DE DUERO
PROVINCIA DE VALLADOLID

CLAVE:
12-VA-3920

Nº DE PLANO:
3.4
HOJA 24a DE 31

DESIGNACIÓN DEL PLANO:
EXPROPIACIONES
PLANO DE EXPROPIACIONES

FECHA:
FEBRERO 2023

Término Municipal
de Villavaquerín
Polígono 11

N

47.2260-0000
11 | 9006

47.2260-87
11 | 5035

47.2260-0000
11 | 9003

47.2260-85
11 | 5033

47.2260-84
11 | 5032

47.2260-86
11 | 5034

47.2260-0000
11 | 5031

47.2260-0000
11 | 5030

05036
05035
05033
05032
05031

U N E C O N H O J A 24a D E 31

LEYENDA

- LÍMITE DE PARCELA
- LÍMITE DE SUBPARCELA
- LÍMITE DE POLÍGONO
- LÍMITE DE TÉRMINO MUNICIPAL
- LÍMITE DE EXPROPIACIÓN
- CONSTRUCCIÓN AFECTADA

IDENTIFICACIÓN PARCELAS

47.1757-0000 (42 | 150)
NÚMERO DE ORDEN · NÚMERO DE PARCELA · NÚMERO DE POLÍGONO
Nº DE ORDEN · REF CATASTRAL · Nº DE REFERENCIA URBANA

PROYECTO CONSTRUCCIÓN

EXPROPIACIÓN DEFINITIVA · OCUPACIONES TEMPORALES · IMPOSICIÓN DE SERVIDUMBRES

PROYECTO MODIFICADO Nº 1

EXPROPIACIÓN DEFINITIVA · OCUPACIONES TEMPORALES · IMPOSICIÓN DE SERVIDUMBRES

N

1 2 2a 2b 3 4 5a 5b 6 7 8a 8b 8c 9 10 11 12 13 14 15 16 17 18 19 20 21 22 23 24a 24b 25 26 27 28 29 30 31

GOBIERNO DE ESPAÑA
MINISTERIO DE TRANSPORTES, MOVILIDAD Y AGENDA URBANA

SEC. DE ESTADO DE TRANSPORTES, MOVILIDAD Y AGENDA URBANA
SECRETARÍA GENERAL DE INFRAESTRUCTURAS
DIRECCIÓN GENERAL DE CARRETERAS
DEMARCACIÓN DE CARRETERAS DEL ESTADO EN CASTILLA Y LEÓN OCCIDENTAL

ASISTENCIA TÉCNICA: TECOPYSA
RAMIRO RODRÍGUEZ CAZAR

DIRECCIÓN DE OBRA:
EUGENIO CANICIO SÁNCHEZ · JULIO CASADO GARCÍA

CONFORME EL CONTRATISTA: UTE RIBERA
PEDRO DE JUANA JIMÉNEZ

ESCALAS:
Eh= 1:1000
Ev=
UNE A-1 ORIGINALES

0 10 20 30 40m
1: 1000
G R A F I C A S

TITULO DEL PROYECTO:
PROYECTO MODIFICADO Nº1
AUTOVÍA DEL DUERO (A-11)
TRAMO:OLIVARES DE DUERO – TUDELA DE DUERO
PROVINCIA DE VALLADOLID

CLAVE: 12-VA-3920

Nº DE PLANO: 3.4
HOJA 24b DE 31

DESIGNACIÓN DEL PLANO:
EXPROPIACIONES
PLANO DE EXPROPIACIONES

FECHA: FEBRERO 2023

Término Municipal
de Villavaquerín
Polígono 11

Término Municipal
de Olivares de Duero
Polígono 3

UNE CON HOJA 24 DE 31

UNE CON HOJA 26 DE 31

47.2260-0000 | 11 | 5030
47.2260-0000 | 11 | 5031
47.1034-0000 | 3 | 42 a
47.2260-0000 | 11 | 9008
47.1034-0000 | 3 | 9006
47.2260-82 | 11 | 5012a
47.2260-0000 | 11 | 5026
47.2260-0000 | 11 | 5027
47.2260-0000 | 11 | 9005
47.2260-0000 | 11 | 5029
47.2260-0000 | 11 | 5028
47.1034-0000 | 3 | 42 a

LEYENDA

- LÍMITE DE PARCELA
- LÍMITE DE SUBPARCELA
- LÍMITE DE POLÍGONO
- LÍMITE DE TÉRMINO MUNICIPAL
- LÍMITE DE EXPROPIACIÓN
- CONSTRUCCIÓN AFECTADA

IDENTIFICACIÓN PARCELAS

47.1757-0000 | 42 | 150
NÚMERO DE ORDEN · NÚMERO DE POLÍGONO · NÚMERO DE PARCELA
Nº DE ORDEN · REF CATASTRAL · Nº DE REFERENCIA URBANA

PROYECTO CONSTRUCCIÓN

EXPROPIACIÓN DEFINITIVA · OCUPACIONES TEMPORALES · IMPOSICIÓN DE SERVIDUMBRES

PROYECTO MODIFICADO Nº 1

EXPROPIACIÓN DEFINITIVA · OCUPACIONES TEMPORALES · IMPOSICIÓN DE SERVIDUMBRES

GOBIERNO DE ESPAÑA
MINISTERIO DE TRANSPORTES, MOVILIDAD Y AGENDA URBANA

SEC. DE ESTADO DE TRANSPORTES, MOVILIDAD Y AGENDA URBANA
SECRETARÍA GENERAL DE INFRAESTRUCTURAS
DIRECCIÓN GENERAL DE CARRETERAS
DEMARCACIÓN DE CARRETERAS DEL ESTADO EN CASTILLA Y LEÓN OCCIDENTAL

ASISTENCIA TÉCNICA: TECOPYSA — RAMIRO RODRÍGUEZ CAZAR

DIRECCIÓN DE OBRA: EUGENIO CANICIO SÁNCHEZ · JULIO CASADO GARCÍA

CONFORME EL CONTRATISTA: UTE RIBERA — PEDRO DE JUANA JIMÉNEZ

ESCALAS: Eh= 1:1000 Ev= UNE A-1 ORIGINALES

0 10 20 30 40m
1: 1000
G R A F I C A S

TITULO DEL PROYECTO:
PROYECTO MODIFICADO Nº1
AUTOVÍA DEL DUERO (A-11)
TRAMO:OLIVARES DE DUERO – TUDELA DE DUERO
PROVINCIA DE VALLADOLID

CLAVE: 12-VA-3920

Nº DE PLANO: 3.4
HOJA 25 DE 31

DESIGNACIÓN DEL PLANO:
EXPROPIACIONES
PLANO DE EXPROPIACIONES

FECHA: FEBRERO 2023

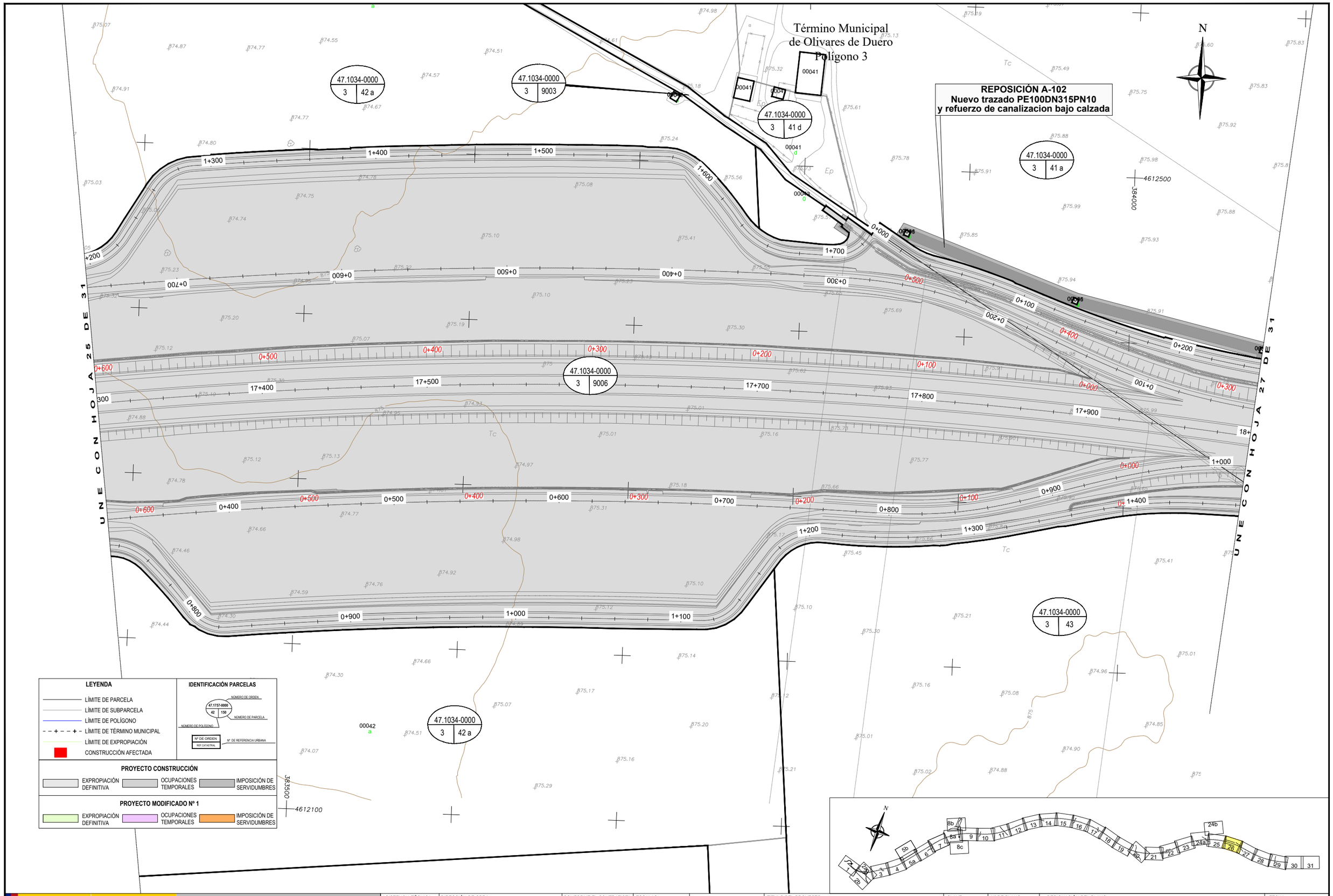

GOBIERNO DE ESPAÑA | MINISTERIO DE TRANSPORTES, MOVILIDAD Y AGENDA URBANA

SEC. DE ESTADO DE TRANSPORTES, MOVILIDAD Y AGENDA URBANA
SECRETARÍA GENERAL DE INFRAESTRUCTURAS
DIRECCIÓN GENERAL DE CARRETERAS
DEMARCACIÓN DE CARRETERAS DEL ESTADO EN CASTILLA Y LEÓN OCCIDENTAL

ASISTENCIA TÉCNICA: TECOPYSA — RAMIRO RODRÍGUEZ CAZAR
DIRECCIÓN DE OBRA: EUGENIO CANICIO SÁNCHEZ, JULIO CASADO GARCÍA
CONFORME EL CONTRATISTA: UTE RIBERA — PEDRO DE JUANA JIMÉNEZ
ESCALAS: Eh= 1:1000 Ev= UNE A-1 ORIGINALES
0 10 20 30 40m 1: 1000 GRAFICAS
TITULO DEL PROYECTO: PROYECTO MODIFICADO Nº1 AUTOVÍA DEL DUERO (A-11) TRAMO:OLIVARES DE DUERO – TUDELA DE DUERO PROVINCIA DE VALLADOLID
CLAVE: 12-VA-3920
Nº DE PLANO: 3.4
HOJA 26 DE 31
DESIGNACIÓN DEL PLANO: EXPROPIACIONES PLANO DE EXPROPIACIONES
FECHA: FEBRERO 2023

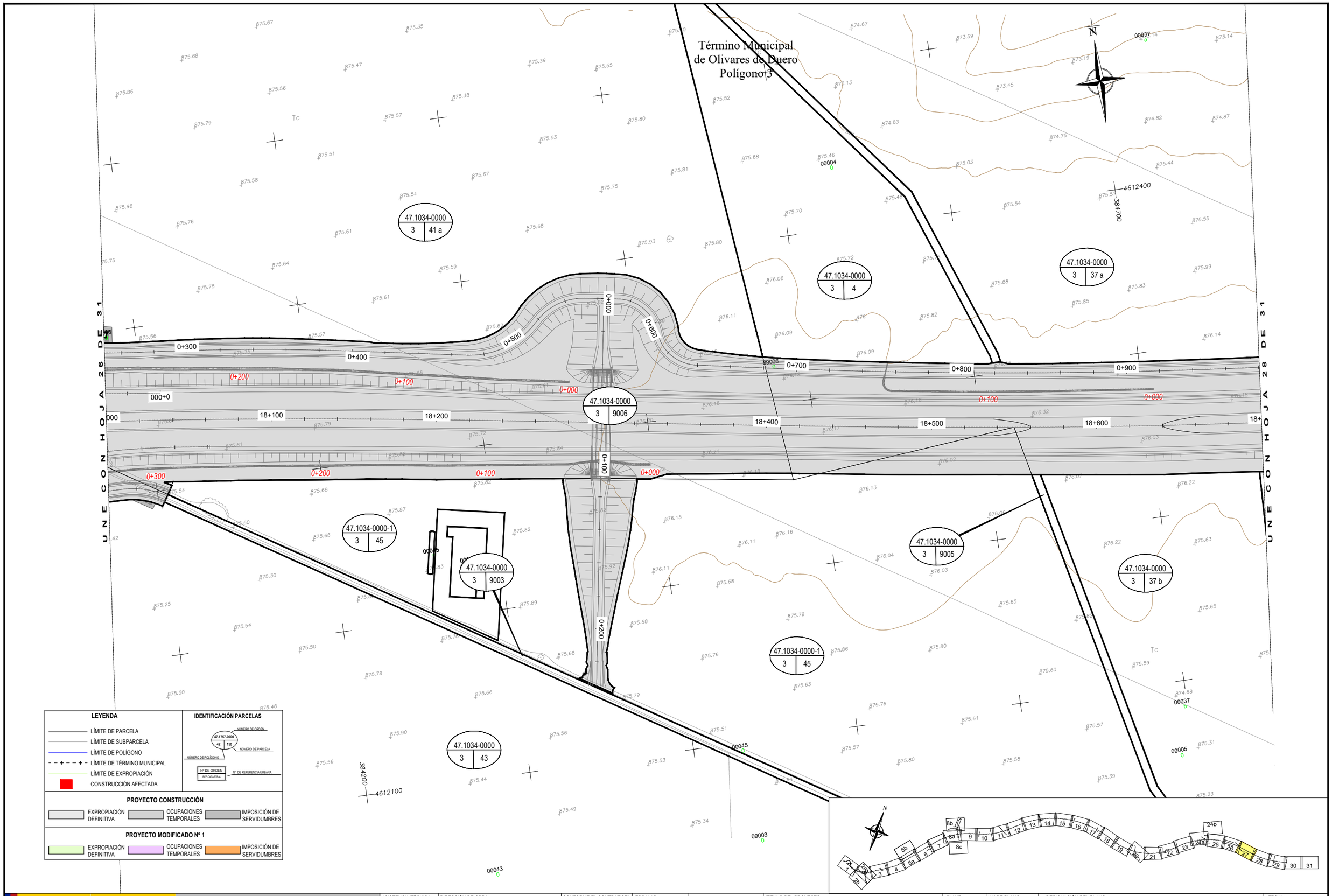

GOBIERNO DE ESPAÑA

MINISTERIO DE TRANSPORTES, MOVILIDAD Y AGENDA URBANA

SEC. DE ESTADO DE TRANSPORTES, MOVILIDAD Y AGENDA URBANA
SECRETARÍA GENERAL DE INFRAESTRUCTURAS
DIRECCIÓN GENERAL DE CARRETERAS
DEMARCACIÓN DE CARRETERAS DEL ESTADO EN CASTILLA Y LEÓN OCCIDENTAL

ASISTENCIA TÉCNICA: TECOPYSA
RAMIRO RODRÍGUEZ CAZAR

DIRECCIÓN DE OBRA:
EUGENIO CANICIO SÁNCHEZ
JULIO CASADO GARCÍA

CONFORME EL CONTRATISTA: UTE RIBERA
PEDRO DE JUANA JIMÉNEZ

ESCALAS:
Eh= 1:1000
Ev=
UNE A-1 ORIGINALES

0 10 20 30 40m
1: 1000
G R A F I C A S

TITULO DEL PROYECTO:
PROYECTO MODIFICADO Nº1
AUTOVÍA DEL DUERO (A-11)
TRAMO:OLIVARES DE DUERO – TUDELA DE DUERO
PROVINCIA DE VALLADOLID

CLAVE: 12-VA-3920

Nº DE PLANO: 3.4
HOJA 27 DE 31

DESIGNACIÓN DEL PLANO:
EXPROPIACIONES
PLANO DE EXPROPIACIONES

FECHA: FEBRERO 2023

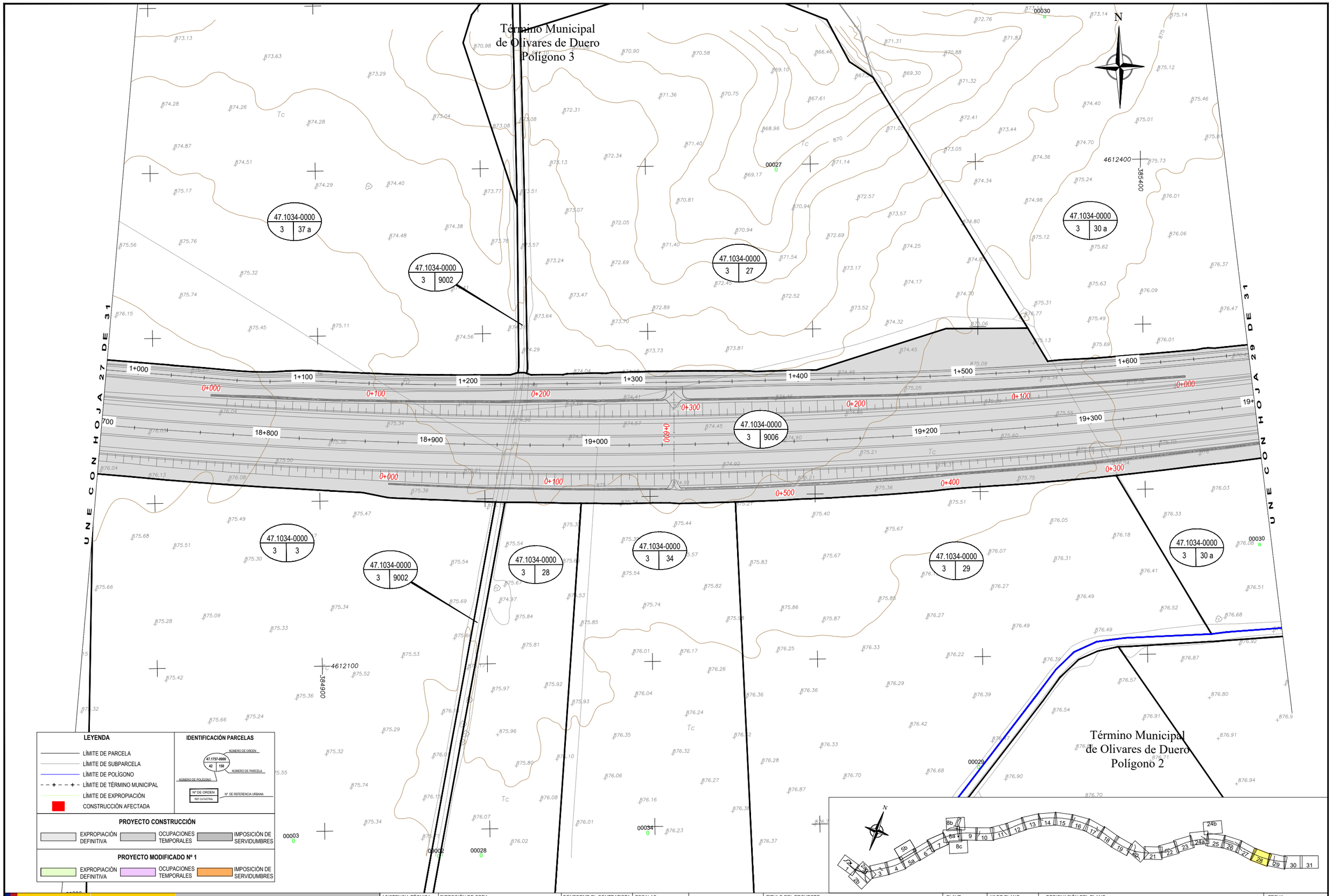

GOBIERNO DE ESPAÑA

MINISTERIO DE TRANSPORTES, MOVILIDAD Y AGENDA URBANA

SEC. DE ESTADO DE TRANSPORTES, MOVILIDAD Y AGENDA URBANA
SECRETARÍA GENERAL DE INFRAESTRUCTURAS
DIRECCIÓN GENERAL DE CARRETERAS
DEMARCACIÓN DE CARRETERAS DEL ESTADO EN CASTILLA Y LEÓN OCCIDENTAL

ASISTENCIA TÉCNICA: TECOPYSA
RAMIRO RODRÍGUEZ CAZAR

DIRECCIÓN DE OBRA:
EUGENIO CANICIO SÁNCHEZ
JULIO CASADO GARCÍA

CONFORME EL CONTRATISTA: UTE RIBERA
PEDRO DE JUANA JIMÉNEZ

ESCALAS:
Eh= 1:1000
Ev=
UNE A-1 ORIGINALES

0 10 20 30 40m
1: 1000
G R A F I C A S

TITULO DEL PROYECTO:
PROYECTO MODIFICADO Nº1
AUTOVÍA DEL DUERO (A-11)
TRAMO:OLIVARES DE DUERO – TUDELA DE DUERO
PROVINCIA DE VALLADOLID

CLAVE: 12-VA-3920

Nº DE PLANO: 3.4

HOJA 28 DE 31

DESIGNACIÓN DEL PLANO:
EXPROPIACIONES
PLANO DE EXPROPIACIONES

FECHA: FEBRERO 2023

Término Municipal
de Olivares de Duero
Polígono 3

Término Municipal
de Olivares de Duero
Polígono 4

Término Municipal
de Olivares de Duero
Polígono 2

N

47.1034-0000 | 3 | 9001
47.1034-0000 | 3 | 33
47.1034-0000 | 4 | 5 b
47.1034-0000 | 4 | 5 a
47.1034-0000 | 4 | 5 c
47.1034-0000 | 4 | 9007
47.1034-0000 | 3 | 9006
47.1034-0000 | 4 | 6 a
47.1034-0000 | 4 | 7 a
47.1034-0000 | 4 | 8 a
47.1034-0000 | 4 | 9 b
47.1034-0000 | 3 | 30 a
47.1034-0000 | 3 | 9007
47.1034-0000 | 2 | 9006

REPOSICIÓN A-012
Línea L.E.A 45Kv
Inserción de dos nuevos apoyos

UNE CON HOJA 28 DE 31

UNE CON HOJA 30 DE 31

LEYENDA

- LÍMITE DE PARCELA
- LÍMITE DE SUBPARCELA
- LÍMITE DE POLÍGONO
- LÍMITE DE TÉRMINO MUNICIPAL
- LÍMITE DE EXPROPIACIÓN
- CONSTRUCCIÓN AFECTADA

IDENTIFICACIÓN PARCELAS

47.1757-0000 | 42 | 150
NÚMERO DE ORDEN · NÚMERO DE PARCELA · NÚMERO DE POLÍGONO · Nº DE ORDEN REF CATASTRAL · Nº DE REFERENCIA URBANA

PROYECTO CONSTRUCCIÓN

EXPROPIACIÓN DEFINITIVA · OCUPACIONES TEMPORALES · IMPOSICIÓN DE SERVIDUMBRES

PROYECTO MODIFICADO Nº 1

EXPROPIACIÓN DEFINITIVA · OCUPACIONES TEMPORALES · IMPOSICIÓN DE SERVIDUMBRES

GOBIERNO DE ESPAÑA
MINISTERIO DE TRANSPORTES, MOVILIDAD Y AGENDA URBANA

SEC. DE ESTADO DE TRANSPORTES, MOVILIDAD Y AGENDA URBANA
SECRETARÍA GENERAL DE INFRAESTRUCTURAS
DIRECCIÓN GENERAL DE CARRETERAS
DEMARCACIÓN DE CARRETERAS DEL ESTADO EN CASTILLA Y LEÓN OCCIDENTAL

ASISTENCIA TÉCNICA: TECOPYSA
RAMIRO RODRÍGUEZ CAZAR

DIRECCIÓN DE OBRA:
EUGENIO CANICIO SÁNCHEZ · JULIO CASADO GARCÍA

CONFORME EL CONTRATISTA: UTE RIBERA
PEDRO DE JUANA JIMÉNEZ

ESCALAS:
Eh= 1:1000
Ev=
UNE A-1 ORIGINALES

0 10 20 30 40m
1: 1000
G R A F I C A S

TITULO DEL PROYECTO:
PROYECTO MODIFICADO Nº1
AUTOVÍA DEL DUERO (A–11)
TRAMO:OLIVARES DE DUERO – TUDELA DE DUERO
PROVINCIA DE VALLADOLID

CLAVE: 12-VA-3920

Nº DE PLANO: 3.4
HOJA 29 DE 31

DESIGNACIÓN DEL PLANO:
EXPROPIACIONES
PLANO DE EXPROPIACIONES

FECHA: FEBRERO 2023

Término Municipal
de Olivares de Duero
Polígono 4

REPOSICIÓN A-001

Nuevo trazado cruce bajo calzada en subterráneo y conexión en aéreo con línea existente

PROYECTO DE TRAZADO: OLIVARES DEL DUERO - TUDELA DE DUERO
CLAVE: T2-VA-3920

PROYECTO DE TRAZADO: QUINTANILLA DE ARRIBA (OESTE)-OLIVARES DEL DUERO
CLAVE: T2-VA-3910

UNE CON HOJA 29 DE 31

VALLADOLID

SORIA

VA-104

47.1034-0000 | 4 | 9 a
47.1034-0000 | 4 | 44 b
47.1034-0000 | 4 | 10
47.1034-0000 | 4 | 11 a
47.1034-0000 | 4 | 9003
47.1034-0000 | 4 | 33 b
47.1034-0000 | 4 | 33 a
47.1034-0000 | 4 | 9004
47.1034-0000 | 4 | 20 b
47.1034-0000 | 4 | 9 b
47.1034-0000 | 4 | 9003
47.1034-0000 | 4 | 39
47.1034-0000 | 4 | 9007
47.1034-0000 | 4 | 37
47.1034-0000 | 4 | 36
47.1034-0000 | 4 | 35a
47.1034-0000 | 4 | 33 a
47.1034-0000 | 4 | 34 b

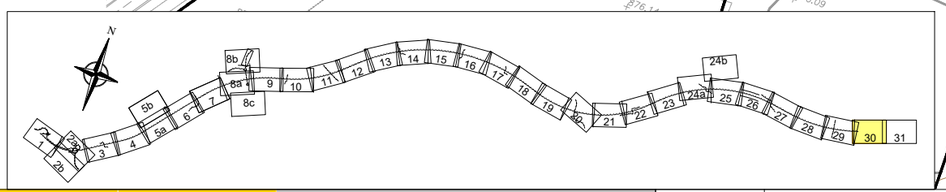

LEYENDA

- LÍMITE DE PARCELA
- LÍMITE DE SUBPARCELA
- LÍMITE DE POLÍGONO
- LÍMITE DE TÉRMINO MUNICIPAL
- LÍMITE DE EXPROPIACIÓN
- CONSTRUCCIÓN AFECTADA

IDENTIFICACIÓN PARCELAS

47.1757-0000 | 42 | 150
(NÚMERO DE ORDEN · NÚMERO DE POLÍGONO · NÚMERO DE PARCELA)

Nº DE ORDEN | REF CATASTRAL | Nº DE REFERENCIA URBANA

PROYECTO CONSTRUCCIÓN

EXPROPIACIÓN DEFINITIVA | OCUPACIONES TEMPORALES | IMPOSICIÓN DE SERVIDUMBRES

PROYECTO MODIFICADO Nº 1

EXPROPIACIÓN DEFINITIVA | OCUPACIONES TEMPORALES | IMPOSICIÓN DE SERVIDUMBRES

GOBIERNO DE ESPAÑA
MINISTERIO DE TRANSPORTES, MOVILIDAD Y AGENDA URBANA

SEC. DE ESTADO DE TRANSPORTES, MOVILIDAD Y AGENDA URBANA
SECRETARÍA GENERAL DE INFRAESTRUCTURAS
DIRECCIÓN GENERAL DE CARRETERAS
DEMARCACIÓN DE CARRETERAS DEL ESTADO EN CASTILLA Y LEÓN OCCIDENTAL

ASISTENCIA TÉCNICA: TECOPYSA
RAMIRO RODRÍGUEZ CAZAR

DIRECCIÓN DE OBRA:
EUGENIO CANICIO SÁNCHEZ | JULIO CASADO GARCÍA

CONFORME EL CONTRATISTA: UTE RIBERA
PEDRO DE JUANA JIMÉNEZ

ESCALAS:
Eh= 1:1000
Ev=
UNE A-1 ORIGINALES

0 10 20 30 40m
1: 1000
G R A F I C A S

TITULO DEL PROYECTO:
PROYECTO MODIFICADO Nº1
AUTOVÍA DEL DUERO (A–11)
TRAMO:OLIVARES DE DUERO – TUDELA DE DUERO
PROVINCIA DE VALLADOLID

CLAVE: 12-VA-3920

Nº DE PLANO: 3.4
HOJA 30 DE 31

DESIGNACIÓN DEL PLANO:
EXPROPIACIONES
PLANO DE EXPROPIACIONES

FECHA: FEBRERO 2023

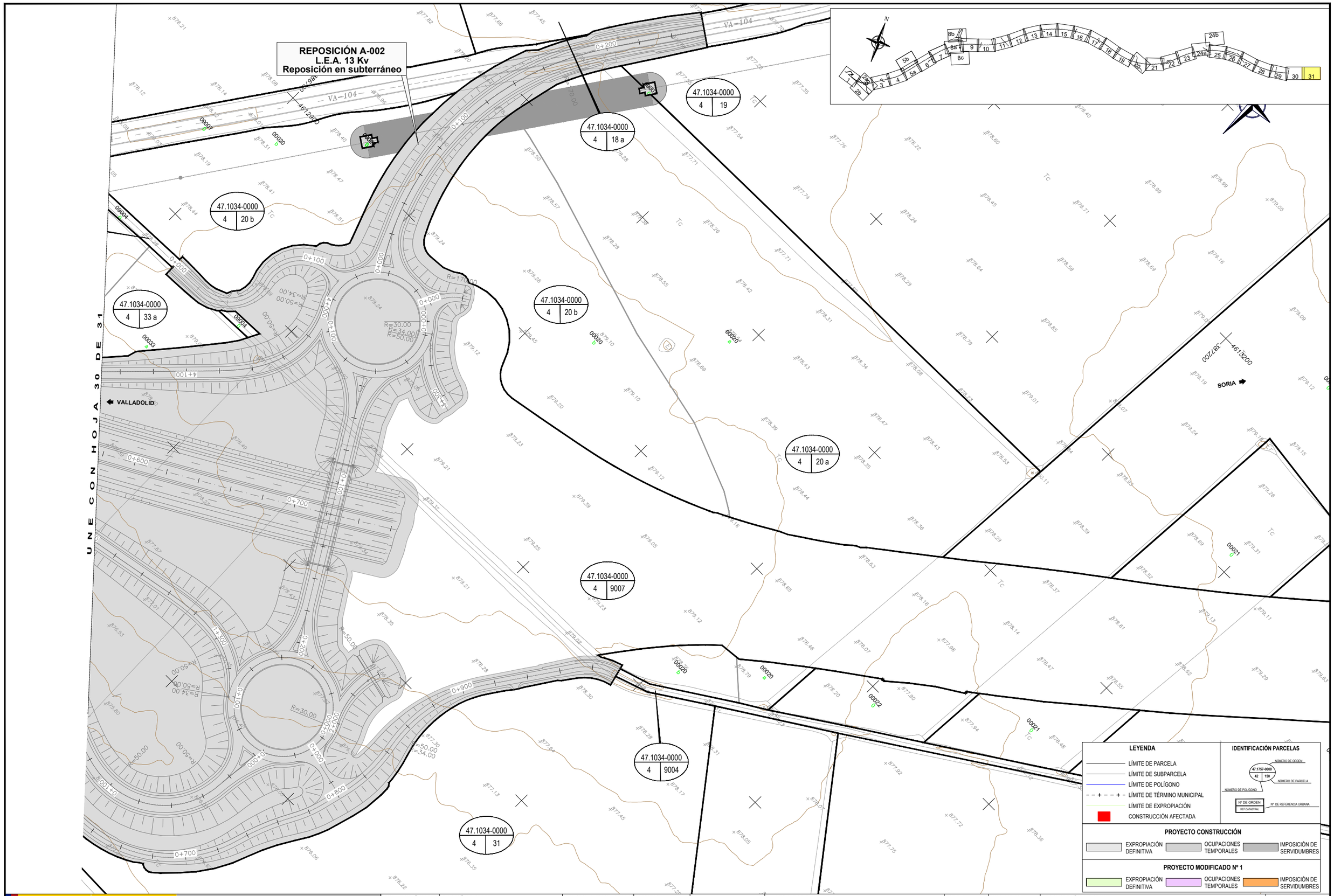

GOBIERNO DE ESPAÑA
MINISTERIO DE TRANSPORTES, MOVILIDAD Y AGENDA URBANA

SEC. DE ESTADO DE TRANSPORTES, MOVILIDAD Y AGENDA URBANA
SECRETARÍA GENERAL DE INFRAESTRUCTURAS
DIRECCIÓN GENERAL DE CARRETERAS
DEMARCACIÓN DE CARRETERAS DEL ESTADO EN CASTILLA Y LEÓN OCCIDENTAL

ASISTENCIA TÉCNICA: TECOPYSA
RAMIRO RODRÍGUEZ CAZAR

DIRECCIÓN DE OBRA:
EUGENIO CANICIO SÁNCHEZ
JULIO CASADO GARCÍA

CONFORME EL CONTRATISTA: UTE RIBERA
PEDRO DE JUANA JIMÉNEZ

ESCALAS:
Eh= 1:1000
Ev=
UNE A-1 ORIGINALES

0 10 20 30 40m
1: 1000
G R A F I C A S

TITULO DEL PROYECTO:
PROYECTO MODIFICADO Nº1
AUTOVÍA DEL DUERO (A-11)
TRAMO:OLIVARES DE DUERO – TUDELA DE DUERO
PROVINCIA DE VALLADOLID

CLAVE: 12-VA-3920

Nº DE PLANO: 3.4
HOJA 31 DE 31

DESIGNACIÓN DEL PLANO:
EXPROPIACIONES
PLANO DE EXPROPIACIONES

FECHA: FEBRERO 2023

3.5 PLANOS DE BASES DE REPLANTEO Y COORDENADAS DE LOS LÍMITES DE AFECCIONES

REPOSICIÓN A-201 Y A-202
Línea aérea

REPOSICIÓN AR-007
Sifón

REPOSICIÓN A-002
Línea L.E.A 13Kv
Traslado de poste afectado y reposición de la línea eléctrica

REPOSICIÓN A-203
Canalización subterránea
Fibra óptica y cables

REPOSICIÓN A-101
Nuevo trazado tubería fundición Ø400 mm
"Ramal arqueta derivación"

A-003
L.E.A. 45 Kv
Desplazamiento poste existente

LEYENDA

- LÍMITE DE PARCELA
- LÍMITE DE SUBPARCELA
- LÍMITE DE POLÍGONO
- LÍMITE DE TÉRMINO MUNICIPAL
- LÍMITE DE EXPROPIACIÓN
- CONSTRUCCIÓN AFECTADA

- 10 COORDENADAS LÍMITE EXPROPIACIÓN
- 31 COORDENADAS LÍMITE O. TEMPORAL
- 14 COORDENADAS LÍMITE SERVIDUMBRE

PROYECTO CONSTRUCCIÓN

EXPROPIACIÓN DEFINITIVA | OCUPACIONES TEMPORALES | IMPOSICIÓN DE SERVIDUMBRES

PROYECTO MODIFICADO Nº 1

EXPROPIACIÓN DEFINITIVA | OCUPACIONES TEMPORALES | IMPOSICIÓN DE SERVIDUMBRES

HOJA 2 DE 31

GOBIERNO DE ESPAÑA
MINISTERIO DE TRANSPORTES, MOVILIDAD Y AGENDA URBANA

SEC. DE ESTADO DE TRANSPORTES, MOVILIDAD Y AGENDA URBANA
SECRETARÍA GENERAL DE INFRAESTRUCTURAS
DIRECCIÓN GENERAL DE CARRETERAS
DEMARCACIÓN DE CARRETERAS DEL ESTADO EN CASTILLA Y LEÓN OCCIDENTAL

ASISTENCIA TÉCNICA: TECOPYSA — RAMIRO RODRÍGUEZ CAZAR

DIRECCIÓN DE OBRA: EUGENIO CANICIO SÁNCHEZ — JULIO CASADO GARCÍA

CONFORME EL CONTRATISTA: UTE RIBERA — PEDRO DE JUANA JIMÉNEZ

ESCALAS:
Eh= 1:1000
Ev=
UNE A-1 ORIGINALES
0 10 20 30 40m
1: 1000
G R A F I C A S

TITULO DEL PROYECTO:
PROYECTO MODIFICADO N°1
AUTOVÍA DEL DUERO (A-11)
TRAMO:OLIVARES DE DUERO – TUDELA DE DUERO
PROVINCIA DE VALLADOLID

CLAVE: 12-VA-3920

Nº DE PLANO: 3.5
HOJA 1 DE 31

DESIGNACIÓN DEL PLANO:
EXPROPIACIONES
PLANTA LÍMITE AFECCIONES

FECHA: FEBRERO 2023

REPOSICIÓN AR-002
Acequia

REPOSICIÓN AR-001
Acequia

REPOSICIÓN AR-003
Acequia

ENLACE-1

UNE CONEXIÓN HOJA 3 DE 31

UNE CONEXIÓN HOJA 1 DE 31

LEYENDA

- LÍMITE DE PARCELA
- LÍMITE DE SUBPARCELA
- LÍMITE DE POLÍGONO
- LÍMITE DE TÉRMINO MUNICIPAL
- LÍMITE DE EXPROPIACIÓN
- CONSTRUCCIÓN AFECTADA

10 COORDENADAS LÍMITE EXPROPIACIÓN
31 COORDENADAS LÍMITE O. TEMPORAL
14 COORDENADAS LÍMITE SERVIDUMBRE

PROYECTO CONSTRUCCIÓN

EXPROPIACIÓN DEFINITIVA | OCUPACIONES TEMPORALES | IMPOSICIÓN DE SERVIDUMBRES

PROYECTO MODIFICADO Nº 1

EXPROPIACIÓN DEFINITIVA | OCUPACIONES TEMPORALES | IMPOSICIÓN DE SERVIDUMBRES

GOBIERNO DE ESPAÑA
MINISTERIO DE TRANSPORTES, MOVILIDAD Y AGENDA URBANA

SEC. DE ESTADO DE TRANSPORTES, MOVILIDAD Y AGENDA URBANA
SECRETARÍA GENERAL DE INFRAESTRUCTURAS
DIRECCIÓN GENERAL DE CARRETERAS
DEMARCACIÓN DE CARRETERAS DEL ESTADO EN CASTILLA Y LEÓN OCCIDENTAL

ASISTENCIA TÉCNICA: TECOPYSA — RAMIRO RODRÍGUEZ CAZAR

DIRECCIÓN DE OBRA: EUGENIO CANICIO SÁNCHEZ | JULIO CASADO GARCÍA

CONFORME EL CONTRATISTA: UTE RIBERA — PEDRO DE JUANA JIMÉNEZ

ESCALAS: Eh= 1:1000 Ev= UNE A-1 ORIGINALES

GRAFICAS 0 10 20 30 40m. 1: 1000

TITULO DEL PROYECTO:
PROYECTO MODIFICADO Nº1
AUTOVÍA DEL DUERO (A-11)
TRAMO:OLIVARES DE DUERO – TUDELA DE DUERO
PROVINCIA DE VALLADOLID

CLAVE: 12-VA-3920

Nº DE PLANO: 3.5
HOJA 2A DE 31

DESIGNACIÓN DEL PLANO:
EXPROPIACIONES
PLANTA LÍMITE AFECCIONES

FECHA: FEBRERO 2023

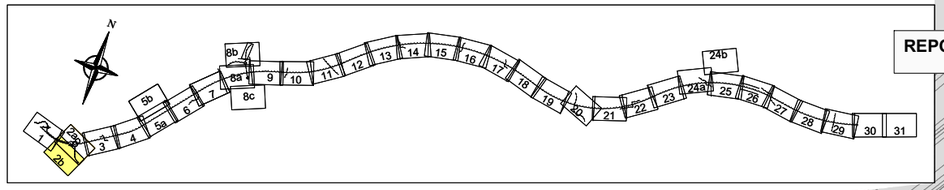

REPOSICIÓN AR-002
Acequia

ENLACE-1

REPOSICIÓN AR-001
Acequia

REPOSICIÓN AR-003
Acequia

LEYENDA

- LÍMITE DE PARCELA
- LÍMITE DE SUBPARCELA
- LÍMITE DE POLÍGONO
- LÍMITE DE TÉRMINO MUNICIPAL
- LÍMITE DE EXPROPIACIÓN
- CONSTRUCCIÓN AFECTADA
- 10 COORDENADAS LÍMITE EXPROPIACIÓN
- 31 COORDENADAS LÍMITE O. TEMPORAL
- 14 COORDENADAS LÍMITE SERVIDUMBRE

PROYECTO CONSTRUCCIÓN

EXPROPIACIÓN DEFINITIVA | OCUPACIONES TEMPORALES | IMPOSICIÓN DE SERVIDUMBRES

PROYECTO MODIFICADO Nº 1

EXPROPIACIÓN DEFINITIVA | OCUPACIONES TEMPORALES | IMPOSICIÓN DE SERVIDUMBRES

GOBIERNO DE ESPAÑA
MINISTERIO DE TRANSPORTES, MOVILIDAD Y AGENDA URBANA

SEC. DE ESTADO DE TRANSPORTES, MOVILIDAD Y AGENDA URBANA
SECRETARÍA GENERAL DE INFRAESTRUCTURAS
DIRECCIÓN GENERAL DE CARRETERAS
DEMARCACIÓN DE CARRETERAS DEL ESTADO EN CASTILLA Y LEÓN OCCIDENTAL

ASISTENCIA TÉCNICA: TECOPYSA
RAMIRO RODRÍGUEZ CAZAR

DIRECCIÓN DE OBRA:
EUGENIO CANICIO SÁNCHEZ | JULIO CASADO GARCÍA

CONFORME EL CONTRATISTA: UTE RIBERA
PEDRO DE JUANA JIMÉNEZ

ESCALAS:
Eh= 1:1000
Ev=
UNE A-1 ORIGINALES

0 10 20 30 40m.
1: 1000
G R A F I C A S

TITULO DEL PROYECTO:
PROYECTO MODIFICADO N°1
AUTOVÍA DEL DUERO (A-11)
TRAMO:OLIVARES DE DUERO – TUDELA DE DUERO
PROVINCIA DE VALLADOLID

CLAVE: 12-VA-3920

Nº DE PLANO: 3.5
HOJA 2B DE 31

DESIGNACIÓN DEL PLANO:
EXPROPIACIONES
PLANTA LÍMITE AFECCIONES

FECHA: FEBRERO 2023

UNE CON HOJA 2 DE 30

UNE CON HOJA 4 DE 31

REPOSICIÓN A-005
Línea L.E.A 13Kv
Nuevo trazado subterráneo y cruce aéreo del canal

REPOSICIÓN AR-003
Acequia

REPOSICIÓN A-004
Línea L.E.A 13Kv
Nuevo trazado en subterráneo

4605800
369700

LEYENDA

- LÍMITE DE PARCELA
- LÍMITE DE SUBPARCELA
- LÍMITE DE POLÍGONO
- LÍMITE DE TÉRMINO MUNICIPAL
- LÍMITE DE EXPROPIACIÓN
- CONSTRUCCIÓN AFECTADA

- 10 COORDENADAS LÍMITE EXPROPIACIÓN
- 31 COORDENADAS LÍMITE O. TEMPORAL
- 14 COORDENADAS LÍMITE SERVIDUMBRE

PROYECTO CONSTRUCCIÓN

EXPROPIACIÓN DEFINITIVA | OCUPACIONES TEMPORALES | IMPOSICIÓN DE SERVIDUMBRES

PROYECTO MODIFICADO Nº 1

EXPROPIACIÓN DEFINITIVA | OCUPACIONES TEMPORALES | IMPOSICIÓN DE SERVIDUMBRES

GOBIERNO DE ESPAÑA
MINISTERIO DE TRANSPORTES, MOVILIDAD Y AGENDA URBANA

SEC. DE ESTADO DE TRANSPORTES, MOVILIDAD Y AGENDA URBANA
SECRETARÍA GENERAL DE INFRAESTRUCTURAS
DIRECCIÓN GENERAL DE CARRETERAS
DEMARCACIÓN DE CARRETERAS DEL ESTADO EN CASTILLA Y LEÓN OCCIDENTAL

ASISTENCIA TÉCNICA: TECOPYSA
RAMIRO RODRÍGUEZ CAZAR

DIRECCIÓN DE OBRA:
EUGENIO CANICIO SÁNCHEZ
JULIO CASADO GARCÍA

CONFORME EL CONTRATISTA: UTE RIBERA
PEDRO DE JUANA JIMÉNEZ

ESCALAS:
Eh= 1:1000
Ev=
UNE A-1 ORIGINALES
0 10 20 30 40m
1: 1000
G R A F I C A S

TITULO DEL PROYECTO:
PROYECTO MODIFICADO Nº1
AUTOVÍA DEL DUERO (A-11)
TRAMO:OLIVARES DE DUERO – TUDELA DE DUERO
PROVINCIA DE VALLADOLID

CLAVE: 12-VA-3920

Nº DE PLANO: 3.5
HOJA 3 DE 31

DESIGNACIÓN DEL PLANO:
EXPROPIACIONES
PLANTA LÍMITE AFECCIONES

FECHA: FEBRERO 2023

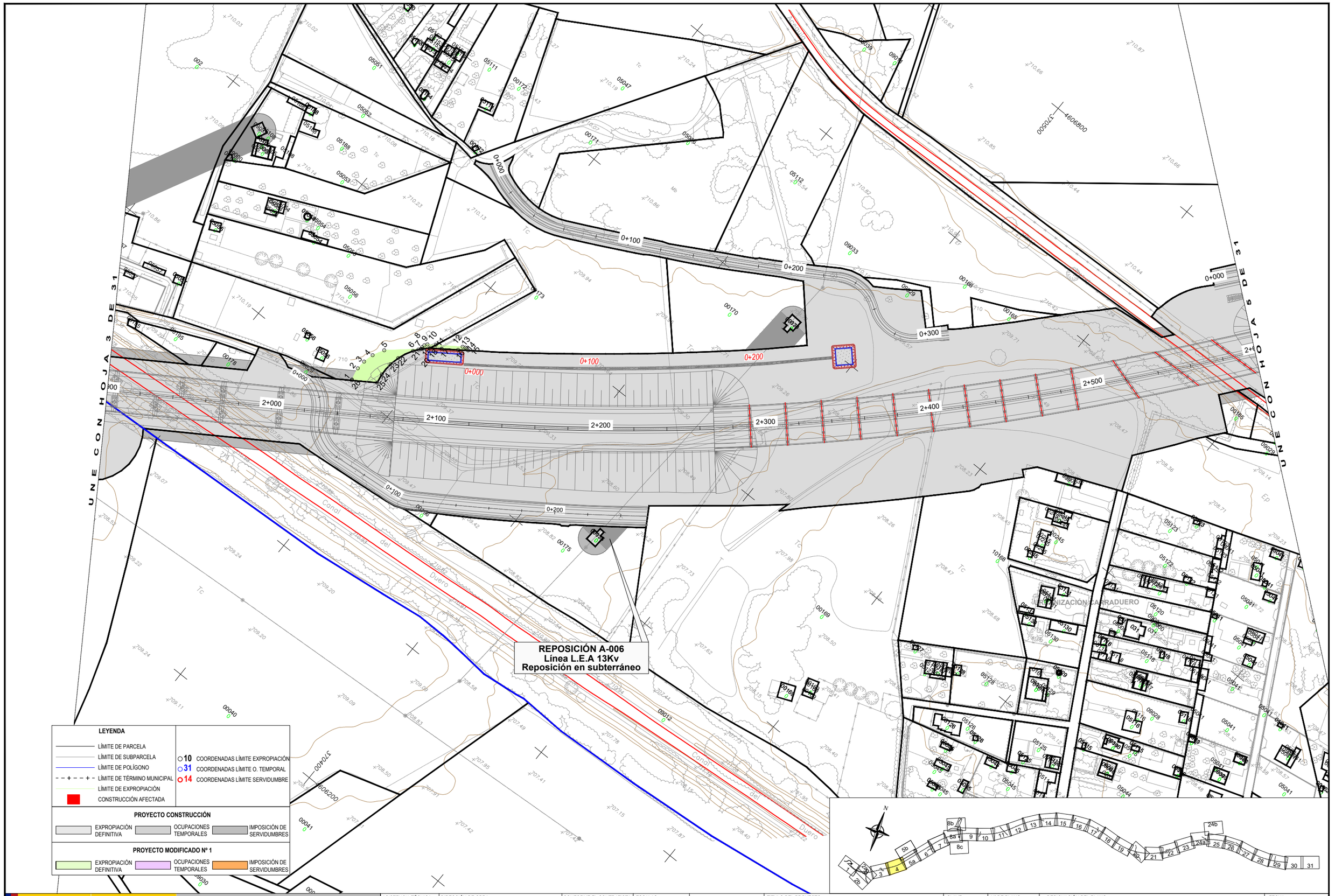

GOBIERNO DE ESPAÑA
MINISTERIO DE TRANSPORTES, MOVILIDAD Y AGENDA URBANA

SEC. DE ESTADO DE TRANSPORTES, MOVILIDAD Y AGENDA URBANA
SECRETARÍA GENERAL DE INFRAESTRUCTURAS
DIRECCIÓN GENERAL DE CARRETERAS
DEMARCACIÓN DE CARRETERAS DEL ESTADO EN CASTILLA Y LEÓN OCCIDENTAL

ASISTENCIA TÉCNICA: TECOPYSA
RAMIRO RODRÍGUEZ CAZAR

DIRECCIÓN DE OBRA:
EUGENIO CANICIO SÁNCHEZ
JULIO CASADO GARCÍA

CONFORME EL CONTRATISTA: UTE RIBERA
PEDRO DE JUANA JIMÉNEZ

ESCALAS:
Eh= 1:1000
Ev=
UNE A-1 ORIGINALES
0 10 20 30 40m.
1: 1000
G R A F I C A S

TITULO DEL PROYECTO:
PROYECTO MODIFICADO Nº1
AUTOVÍA DEL DUERO (A–11)
TRAMO:OLIVARES DE DUERO – TUDELA DE DUERO
PROVINCIA DE VALLADOLID

CLAVE: 12-VA-3920

Nº DE PLANO: 3.5
HOJA 4 DE 31

DESIGNACIÓN DEL PLANO:
PLANOS DE EXPROPIACIONES
PLANTAS

FECHA: FEBRERO 2023

UNE CON HOJA 4 DE 31

UNE CON HOJA 6 DE 31

MANIOBRA DOLLY
vigas V-1M y V2M

REPOSICIÓN AR-004
Toma de agua

VP-3302

Acequia

371000

4607300

LEYENDA

- LÍMITE DE PARCELA
- LÍMITE DE SUBPARCELA
- LÍMITE DE POLÍGONO
- LÍMITE DE TÉRMINO MUNICIPAL
- LÍMITE DE EXPROPIACIÓN
- CONSTRUCCIÓN AFECTADA
- 10 COORDENADAS LÍMITE EXPROPIACIÓN
- 31 COORDENADAS LÍMITE O. TEMPORAL
- 14 COORDENADAS LÍMITE SERVIDUMBRE

PROYECTO CONSTRUCCIÓN

EXPROPIACIÓN DEFINITIVA | OCUPACIONES TEMPORALES | IMPOSICIÓN DE SERVIDUMBRES

PROYECTO MODIFICADO Nº 1

EXPROPIACIÓN DEFINITIVA | OCUPACIONES TEMPORALES | IMPOSICIÓN DE SERVIDUMBRES

GOBIERNO DE ESPAÑA
MINISTERIO DE TRANSPORTES, MOVILIDAD Y AGENDA URBANA

SEC. DE ESTADO DE TRANSPORTES, MOVILIDAD Y AGENDA URBANA
SECRETARÍA GENERAL DE INFRAESTRUCTURAS
DIRECCIÓN GENERAL DE CARRETERAS
DEMARCACIÓN DE CARRETERAS DEL ESTADO EN CASTILLA Y LEÓN OCCIDENTAL

ASISTENCIA TÉCNICA: TECOPYSA
RAMIRO RODRÍGUEZ CAZAR

DIRECCIÓN DE OBRA:
EUGENIO CANICIO SÁNCHEZ | JULIO CASADO GARCÍA

CONFORME EL CONTRATISTA: UTE RIBERA
PEDRO DE JUANA JIMÉNEZ

ESCALAS:
Eh= 1:1000
Ev=
UNE A-1 ORIGINALES

0 10 20 30 40m
1: 1000
G R A F I C A S

TITULO DEL PROYECTO:
PROYECTO MODIFICADO Nº1
AUTOVÍA DEL DUERO (A-11)
TRAMO:OLIVARES DE DUERO - TUDELA DE DUERO
PROVINCIA DE VALLADOLID

CLAVE: 12-VA-3920

Nº DE PLANO: 3.5
HOJA 5a DE 31

DESIGNACIÓN DEL PLANO:
EXPROPIACIONES
PLANTA LÍMITE AFECCIONES

FECHA: FEBRERO 2023

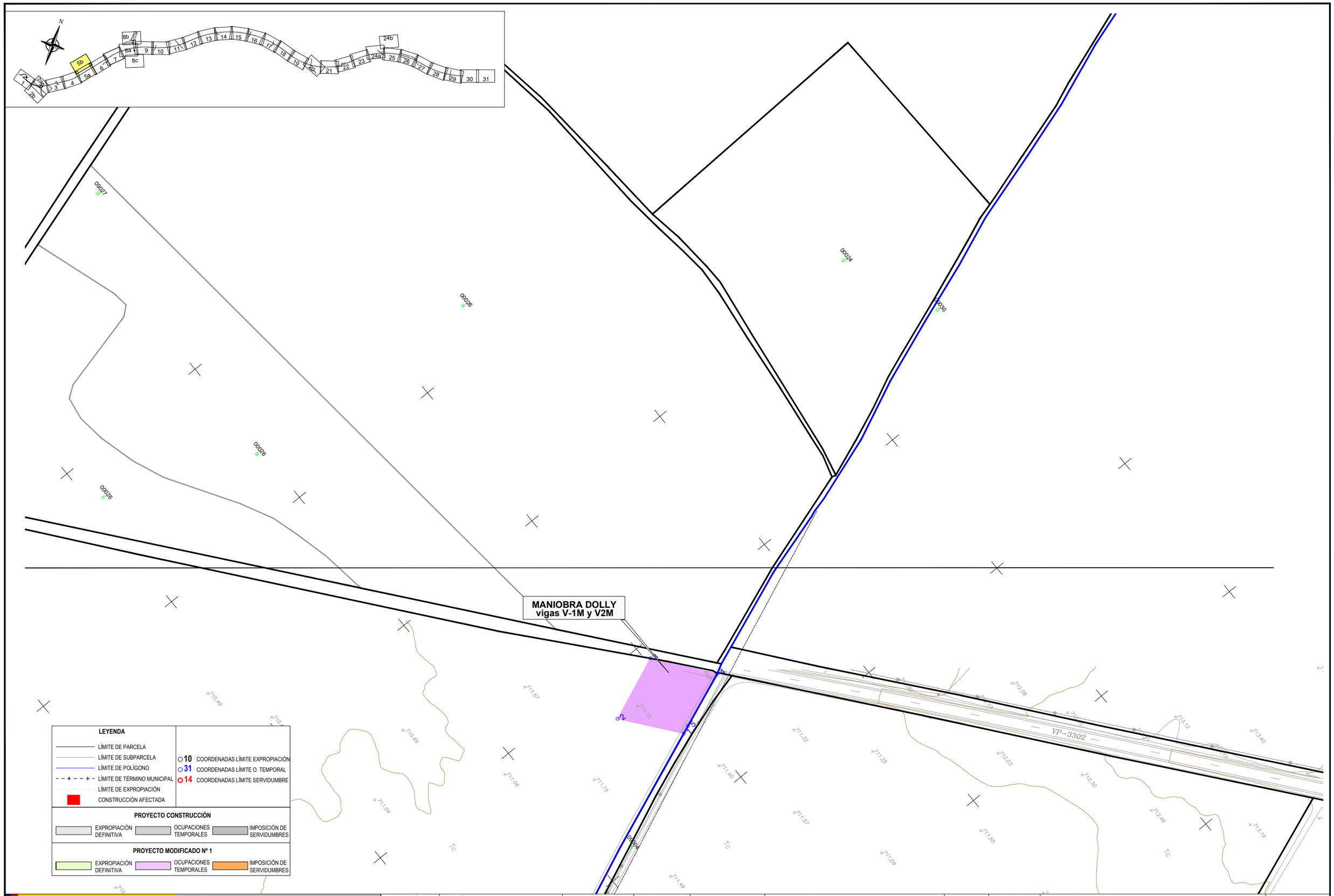

GOBIERNO DE ESPAÑA

MINISTERIO DE TRANSPORTES, MOVILIDAD Y AGENDA URBANA

SEC. DE ESTADO DE TRANSPORTES, MOVILIDAD Y AGENDA URBANA
SECRETARÍA GENERAL DE INFRAESTRUCTURAS
DIRECCIÓN GENERAL DE CARRETERAS
DEMARCACIÓN DE CARRETERAS DEL ESTADO EN CASTILLA Y LEÓN OCCIDENTAL

ASISTENCIA TÉCNICA: TECOPYSA
RAMIRO RODRÍGUEZ CAZAR

DIRECCIÓN DE OBRA:
EUGENIO CANICIO SÁNCHEZ
JULIO CASADO GARCÍA

CONFORME EL CONTRATISTA: UTE RIBERA
PEDRO DE JUANA JIMÉNEZ

ESCALAS:
Eh= 1:1000
Ev=
UNE A-1 ORIGINALES

0 10 20 30 40m
1: 1000
G R A F I C A S

TITULO DEL PROYECTO:
PROYECTO MODIFICADO N°1
AUTOVÍA DEL DUERO (A-11)
TRAMO:OLIVARES DE DUERO – TUDELA DE DUERO
PROVINCIA DE VALLADOLID

CLAVE: 12-VA-3920

Nº DE PLANO: 3.5

HOJA 5b DE 31

DESIGNACIÓN DEL PLANO:
EXPROPIACIONES
PLANTA LÍMITE AFECCIONES

FECHA: FEBRERO 2023

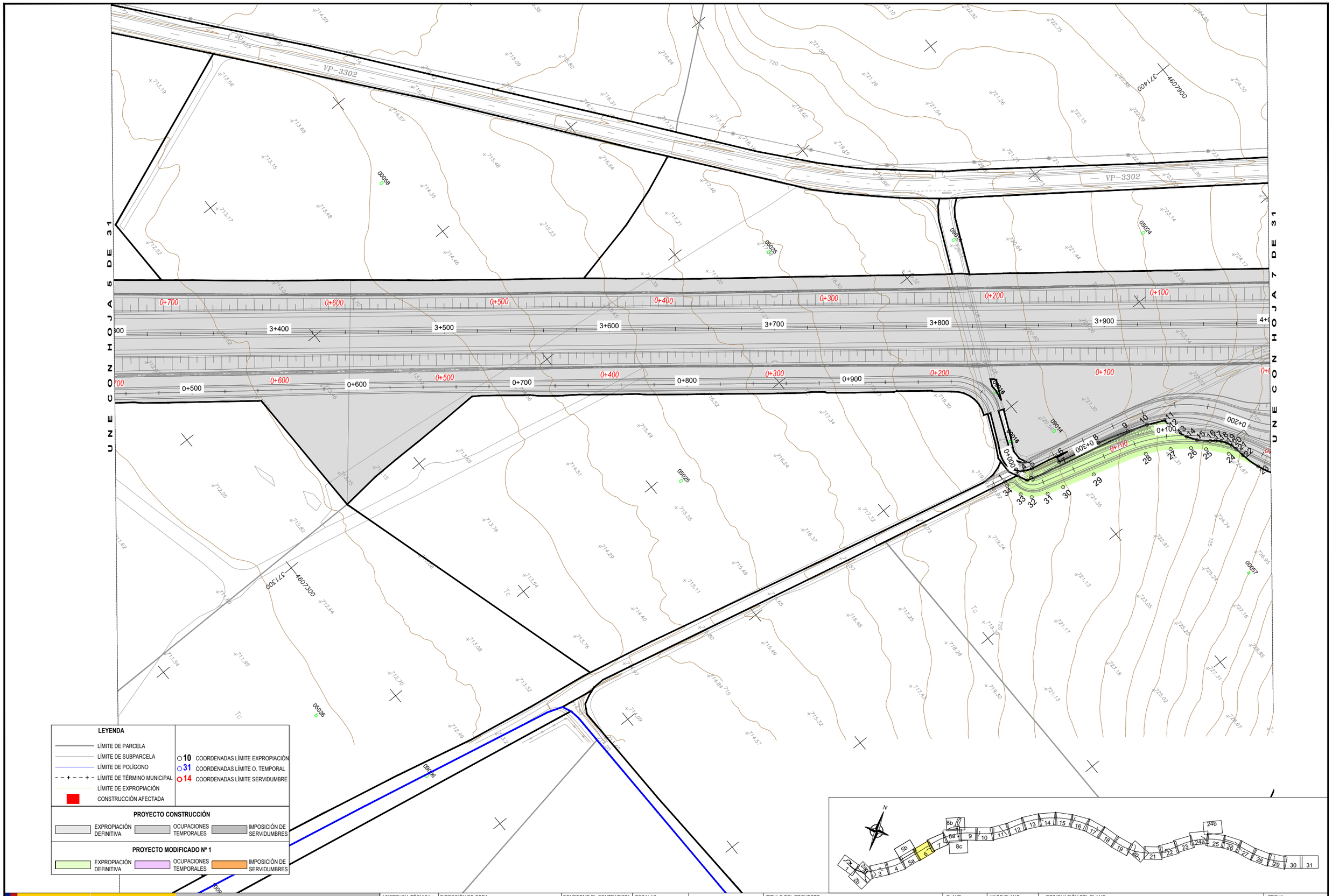

GOBIERNO DE ESPAÑA

MINISTERIO DE TRANSPORTES, MOVILIDAD Y AGENDA URBANA

SEC. DE ESTADO DE TRANSPORTES, MOVILIDAD Y AGENDA URBANA
SECRETARÍA GENERAL DE INFRAESTRUCTURAS
DIRECCIÓN GENERAL DE CARRETERAS
DEMARCACIÓN DE CARRETERAS DEL ESTADO EN CASTILLA Y LEÓN OCCIDENTAL

ASISTENCIA TÉCNICA: TECOPYSA
RAMIRO RODRÍGUEZ CAZAR

DIRECCIÓN DE OBRA:
EUGENIO CANICIO SÁNCHEZ
JULIO CASADO GARCÍA

CONFORME EL CONTRATISTA: UTE RIBERA
PEDRO DE JUANA JIMÉNEZ

ESCALAS:
Eh= 1:1000
Ev=
UNE A-1 ORIGINALES

0 10 20 30 40m.
1: 1000
G R A F I C A S

TITULO DEL PROYECTO:
PROYECTO MODIFICADO Nº1
AUTOVÍA DEL DUERO (A-11)
TRAMO:OLIVARES DE DUERO – TUDELA DE DUERO
PROVINCIA DE VALLADOLID

CLAVE: 12-VA-3920

Nº DE PLANO: 3.5

HOJA 6 DE 31

DESIGNACIÓN DEL PLANO:
EXPROPIACIONES
PLANTA LÍMITE AFECCIONES

FECHA: FEBRERO 2023

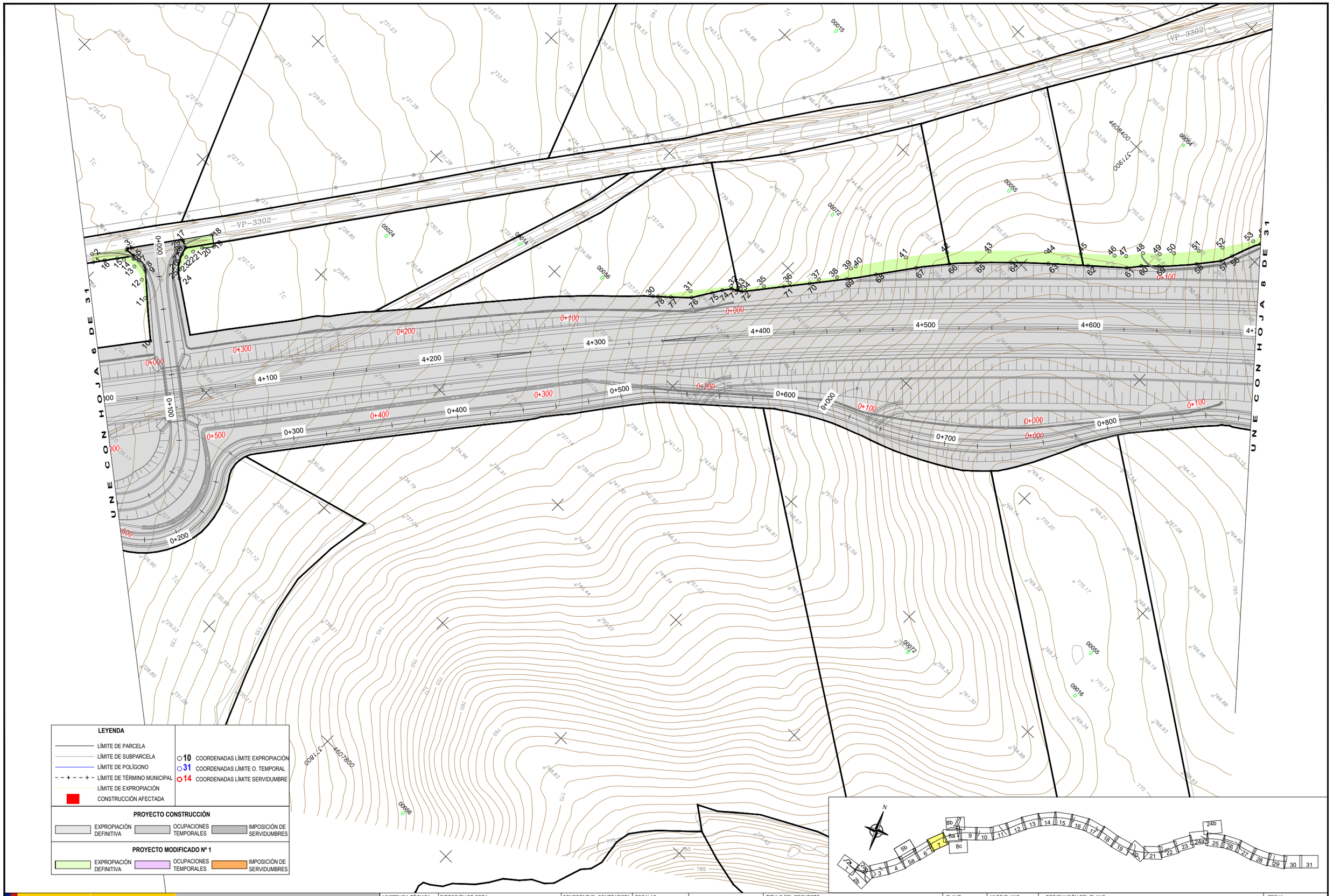

LEYENDA

- LÍMITE DE PARCELA
- LÍMITE DE SUBPARCELA
- LÍMITE DE POLÍGONO
- LÍMITE DE TÉRMINO MUNICIPAL
- LÍMITE DE EXPROPIACIÓN
- CONSTRUCCIÓN AFECTADA

- 10 COORDENADAS LÍMITE EXPROPIACIÓN
- 31 COORDENADAS LÍMITE O. TEMPORAL
- 14 COORDENADAS LÍMITE SERVIDUMBRE

PROYECTO CONSTRUCCIÓN

EXPROPIACIÓN DEFINITIVA | OCUPACIONES TEMPORALES | IMPOSICIÓN DE SERVIDUMBRES

PROYECTO MODIFICADO Nº 1

EXPROPIACIÓN DEFINITIVA | OCUPACIONES TEMPORALES | IMPOSICIÓN DE SERVIDUMBRES

GOBIERNO DE ESPAÑA

MINISTERIO DE TRANSPORTES, MOVILIDAD Y AGENDA URBANA

SEC. DE ESTADO DE TRANSPORTES, MOVILIDAD Y AGENDA URBANA
SECRETARÍA GENERAL DE INFRAESTRUCTURAS
DIRECCIÓN GENERAL DE CARRETERAS
DEMARCACIÓN DE CARRETERAS DEL ESTADO EN CASTILLA Y LEÓN OCCIDENTAL

ASISTENCIA TÉCNICA: TECOPYSA
RAMIRO RODRÍGUEZ CAZAR

DIRECCIÓN DE OBRA:
EUGENIO CANICIO SÁNCHEZ | JULIO CASADO GARCÍA

CONFORME EL CONTRATISTA: UTE RIBERA
PEDRO DE JUANA JIMÉNEZ

ESCALAS:
Eh= 1:1000
Ev=
UNE A-1 ORIGINALES

0 10 20 30 40m
1: 1000
G R A F I C A S

TITULO DEL PROYECTO:
PROYECTO MODIFICADO Nº1
AUTOVÍA DEL DUERO (A-11)
TRAMO:OLIVARES DE DUERO – TUDELA DE DUERO
PROVINCIA DE VALLADOLID

CLAVE: 12-VA-3920

Nº DE PLANO: 3.5
HOJA 7 DE 31

DESIGNACIÓN DEL PLANO:
EXPROPIACIONES
PLANTA LÍMITE AFECCIONES

FECHA: FEBRERO 2023

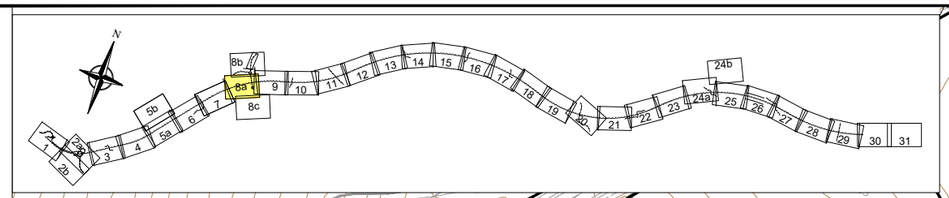

REPOSICIÓN A-007
L.E.A.T. 400Kv R.E.E.
"La Mudarra San Sebastian de los Reyes"
variante entre los apoyos 493 y 495

UNE CON HOJA 7 DE 31

UNE CON HOJA 9 DE 31

LEYENDA

- LÍMITE DE PARCELA
- LÍMITE DE SUBPARCELA
- LÍMITE DE POLÍGONO
- LÍMITE DE TÉRMINO MUNICIPAL
- LÍMITE DE EXPROPIACIÓN
- CONSTRUCCIÓN AFECTADA
- 10 COORDENADAS LÍMITE EXPROPIACIÓN
- 31 COORDENADAS LÍMITE O. TEMPORAL
- 14 COORDENADAS LÍMITE SERVIDUMBRE

PROYECTO CONSTRUCCIÓN

EXPROPIACIÓN DEFINITIVA | OCUPACIONES TEMPORALES | IMPOSICIÓN DE SERVIDUMBRES

PROYECTO MODIFICADO Nº 1

EXPROPIACIÓN DEFINITIVA | OCUPACIONES TEMPORALES | IMPOSICIÓN DE SERVIDUMBRES

GOBIERNO DE ESPAÑA
MINISTERIO DE TRANSPORTES, MOVILIDAD Y AGENDA URBANA

SEC. DE ESTADO DE TRANSPORTES, MOVILIDAD Y AGENDA URBANA
SECRETARÍA GENERAL DE INFRAESTRUCTURAS
DIRECCIÓN GENERAL DE CARRETERAS
DEMARCACIÓN DE CARRETERAS DEL ESTADO EN CASTILLA Y LEÓN OCCIDENTAL

ASISTENCIA TÉCNICA: TECOPYSA — RAMIRO RODRÍGUEZ CAZAR

DIRECCIÓN DE OBRA: EUGENIO CANICIO SÁNCHEZ | JULIO CASADO GARCÍA

CONFORME EL CONTRATISTA: UTE RIBERA — PEDRO DE JUANA JIMÉNEZ

ESCALAS: Eh= 1:1000 Ev= UNE A-1 ORIGINALES

0 10 20 30 40m
1: 1000
G R A F I C A S

TITULO DEL PROYECTO:
PROYECTO MODIFICADO Nº1
AUTOVÍA DEL DUERO (A-11)
TRAMO:OLIVARES DE DUERO – TUDELA DE DUERO
PROVINCIA DE VALLADOLID

CLAVE: 12-VA-3920

Nº DE PLANO: 3.5
HOJA 8a DE 31

DESIGNACIÓN DEL PLANO:
EXPROPIACIONES
PLANTA LÍMITE AFECCIONES

FECHA: FEBRERO 2023

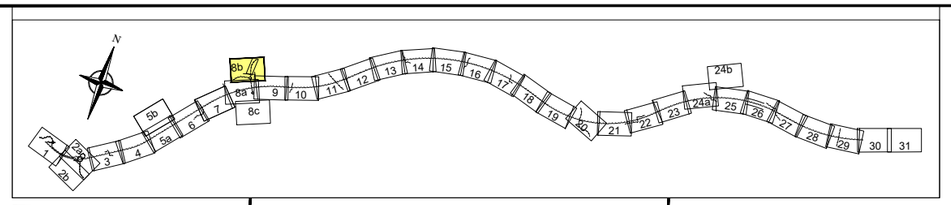

REPOSICIÓN A-007
L.E.A.T. 400Kv R.E.E.
"La Mudarra San Sebastian de los Reyes"
variante entre los apoyos 493 y 495

REPOSICIÓN AN-205
LÍNEA TELEFÓNICA AÉREA
Canalización enterrada tritubo Ø40 mm

372100
4608900

LEYENDA

- LÍMITE DE PARCELA
- LÍMITE DE SUBPARCELA
- LÍMITE DE POLÍGONO
- LÍMITE DE TÉRMINO MUNICIPAL
- LÍMITE DE EXPROPIACIÓN
- CONSTRUCCIÓN AFECTADA

- 10 COORDENADAS LÍMITE EXPROPIACIÓN
- 31 COORDENADAS LÍMITE O. TEMPORAL
- 14 COORDENADAS LÍMITE SERVIDUMBRE

PROYECTO CONSTRUCCIÓN

EXPROPIACIÓN DEFINITIVA | OCUPACIONES TEMPORALES | IMPOSICIÓN DE SERVIDUMBRES

PROYECTO MODIFICADO Nº 1

EXPROPIACIÓN DEFINITIVA | OCUPACIONES TEMPORALES | IMPOSICIÓN DE SERVIDUMBRES

GOBIERNO DE ESPAÑA
MINISTERIO DE TRANSPORTES, MOVILIDAD Y AGENDA URBANA

SEC. DE ESTADO DE TRANSPORTES, MOVILIDAD Y AGENDA URBANA
SECRETARÍA GENERAL DE INFRAESTRUCTURAS
DIRECCIÓN GENERAL DE CARRETERAS
DEMARCACIÓN DE CARRETERAS DEL ESTADO EN CASTILLA Y LEÓN OCCIDENTAL

ASISTENCIA TÉCNICA: TECOPYSA
RAMIRO RODRÍGUEZ CAZAR

DIRECCIÓN DE OBRA:
EUGENIO CANICIO SÁNCHEZ | JULIO CASADO GARCÍA

CONFORME EL CONTRATISTA: UTE RIBERA
PEDRO DE JUANA JIMÉNEZ

ESCALAS:
Eh= 1:1000
Ev=
UNE A-1 ORIGINALES

0 10 20 30 40m
1: 1000
G R A F I C A S

TITULO DEL PROYECTO:
PROYECTO MODIFICADO Nº1
AUTOVÍA DEL DUERO (A-11)
TRAMO:OLIVARES DE DUERO – TUDELA DE DUERO
PROVINCIA DE VALLADOLID

CLAVE: 12-VA-3920

Nº DE PLANO: 3.5
HOJA 8b DE 31

DESIGNACIÓN DEL PLANO:
EXPROPIACIONES
PLANTA LÍMITE AFECCIONES

FECHA: FEBRERO 2023

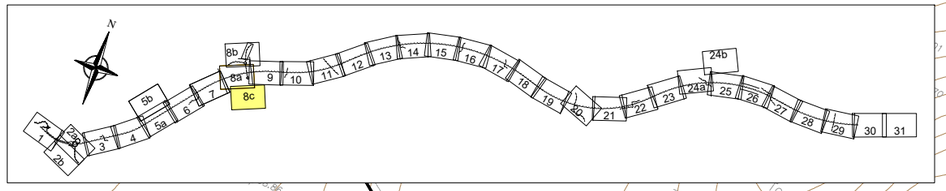

REPOSICIÓN A-007
L.E.A.T. 400Kv R.E.E.
"La Mudarra San Sebastian de los Reyes"
variante entre los apoyos 493 y 495

LEYENDA

- LÍMITE DE PARCELA
- LÍMITE DE SUBPARCELA
- LÍMITE DE POLÍGONO
- LÍMITE DE TÉRMINO MUNICIPAL
- LÍMITE DE EXPROPIACIÓN
- CONSTRUCCIÓN AFECTADA

- 10 COORDENADAS LÍMITE EXPROPIACIÓN
- 31 COORDENADAS LÍMITE O. TEMPORAL
- 14 COORDENADAS LÍMITE SERVIDUMBRE

PROYECTO CONSTRUCCIÓN

EXPROPIACIÓN DEFINITIVA | OCUPACIONES TEMPORALES | IMPOSICIÓN DE SERVIDUMBRES

PROYECTO MODIFICADO Nº 1

EXPROPIACIÓN DEFINITIVA | OCUPACIONES TEMPORALES | IMPOSICIÓN DE SERVIDUMBRES

GOBIERNO DE ESPAÑA
MINISTERIO DE TRANSPORTES, MOVILIDAD Y AGENDA URBANA

SEC. DE ESTADO DE TRANSPORTES, MOVILIDAD Y AGENDA URBANA
SECRETARÍA GENERAL DE INFRAESTRUCTURAS
DIRECCIÓN GENERAL DE CARRETERAS
DEMARCACIÓN DE CARRETERAS DEL ESTADO EN CASTILLA Y LEÓN OCCIDENTAL

ASISTENCIA TÉCNICA: TECOBYSA
RAMIRO RODRÍGUEZ CAZAR

DIRECCIÓN DE OBRA:
EUGENIO CANICIO SÁNCHEZ | JULIO CASADO GARCÍA

CONFORME EL CONTRATISTA: UTE RIBERA
PEDRO DE JUANA JIMÉNEZ

ESCALAS:
Eh= 1:1000
Ev=
UNE A-1 ORIGINALES

0 10 20 30 40m
1: 1000
G R A F I C A S

TITULO DEL PROYECTO:
PROYECTO MODIFICADO Nº1
AUTOVÍA DEL DUERO (A-11)
TRAMO:OLIVARES DE DUERO – TUDELA DE DUERO
PROVINCIA DE VALLADOLID

CLAVE: 12-VA-3920

Nº DE PLANO: 3.5
HOJA 8c DE 31

DESIGNACIÓN DEL PLANO:
EXPROPIACIONES
PLANTA LÍMITE AFECCIONES

FECHA: FEBRERO 2023

REPOSICIÓN A-008
Línea L.E.A 13Kv
Nuevo trazado en subterráneo

REPOSICIÓN A-009 y A-010
Nuevo trazado de la línea en aéreo (45Kv+13Kv)
Reposición conjunta con A-205 y A-206
(tendido aéreo de fibra óptica)

UNE CON HOJA 8 DE 31

UNE CON HOJA 10 DE 31

Acopio de material

LEYENDA

- LÍMITE DE PARCELA
- LÍMITE DE SUBPARCELA
- LÍMITE DE POLÍGONO
- LÍMITE DE TÉRMINO MUNICIPAL
- LÍMITE DE EXPROPIACIÓN
- CONSTRUCCIÓN AFECTADA

- 10 COORDENADAS LÍMITE EXPROPIACIÓN
- 31 COORDENADAS LÍMITE O. TEMPORAL
- 14 COORDENADAS LÍMITE SERVIDUMBRE

PROYECTO CONSTRUCCIÓN

EXPROPIACIÓN DEFINITIVA | OCUPACIONES TEMPORALES | IMPOSICIÓN DE SERVIDUMBRES

PROYECTO MODIFICADO Nº 1

EXPROPIACIÓN DEFINITIVA | OCUPACIONES TEMPORALES | IMPOSICIÓN DE SERVIDUMBRES

GOBIERNO DE ESPAÑA
MINISTERIO DE TRANSPORTES, MOVILIDAD Y AGENDA URBANA

SEC. DE ESTADO DE TRANSPORTES, MOVILIDAD Y AGENDA URBANA
SECRETARÍA GENERAL DE INFRAESTRUCTURAS
DIRECCIÓN GENERAL DE CARRETERAS
DEMARCACIÓN DE CARRETERAS DEL ESTADO EN CASTILLA Y LEÓN OCCIDENTAL

ASISTENCIA TÉCNICA: TECOPYSA — RAMIRO RODRÍGUEZ CAZAR

DIRECCIÓN DE OBRA: EUGENIO CANICIO SÁNCHEZ | JULIO CASADO GARCÍA

CONFORME EL CONTRATISTA: UTE RIBERA — PEDRO DE JUANA JIMÉNEZ

ESCALAS: Eh= 1:1000 Ev= UNE A-1 ORIGINALES

0 10 20 30 40m
1: 1000
G R A F I C A S

TITULO DEL PROYECTO:
PROYECTO MODIFICADO N°1
AUTOVÍA DEL DUERO (A-11)
TRAMO:OLIVARES DE DUERO – TUDELA DE DUERO
PROVINCIA DE VALLADOLID

CLAVE: 12-VA-3920

Nº DE PLANO: 3.5
HOJA 9 DE 31

DESIGNACIÓN DEL PLANO:
EXPROPIACIONES
PLANTA LÍMITE AFECCIONES

FECHA: FEBRERO 2023

CONTINUACIÓN HOJA 9 DE 31

CONTINUACIÓN HOJA 11 DE 31

REPOSICIÓN A-009 y A-010
Nuevo trazado de la línea en aéreo (45Kv+13Kv)
Reposición conjunta con A-205 y A-206
(tendido aéreo de fibra óptica)

LEYENDA

- LÍMITE DE PARCELA
- LÍMITE DE SUBPARCELA
- LÍMITE DE POLÍGONO
- LÍMITE DE TÉRMINO MUNICIPAL
- LÍMITE DE EXPROPIACIÓN
- CONSTRUCCIÓN AFECTADA
- 10 COORDENADAS LÍMITE EXPROPIACIÓN
- 31 COORDENADAS LÍMITE O. TEMPORAL
- 14 COORDENADAS LÍMITE SERVIDUMBRE

PROYECTO CONSTRUCCIÓN

EXPROPIACIÓN DEFINITIVA | OCUPACIONES TEMPORALES | IMPOSICIÓN DE SERVIDUMBRES

PROYECTO MODIFICADO Nº 1

EXPROPIACIÓN DEFINITIVA | OCUPACIONES TEMPORALES | IMPOSICIÓN DE SERVIDUMBRES

GOBIERNO DE ESPAÑA
MINISTERIO DE TRANSPORTES, MOVILIDAD Y AGENDA URBANA

SEC. DE ESTADO DE TRANSPORTES, MOVILIDAD Y AGENDA URBANA
SECRETARÍA GENERAL DE INFRAESTRUCTURAS
DIRECCIÓN GENERAL DE CARRETERAS
DEMARCACIÓN DE CARRETERAS DEL ESTADO EN CASTILLA Y LEÓN OCCIDENTAL

ASISTENCIA TÉCNICA: TECOPYSA
RAMIRO RODRÍGUEZ CAZAR

DIRECCIÓN DE OBRA:
EUGENIO CANICIO SÁNCHEZ | JULIO CASADO GARCÍA

CONFORME EL CONTRATISTA: UTE RIBERA
PEDRO DE JUANA JIMÉNEZ

ESCALAS:
Eh= 1:1000
Ev=
UNE A-1 ORIGINALES

0 10 20 30 40m
1: 1000
G R A F I C A S

TITULO DEL PROYECTO:
PROYECTO MODIFICADO Nº1
AUTOVÍA DEL DUERO (A-11)
TRAMO:OLIVARES DE DUERO – TUDELA DE DUERO
PROVINCIA DE VALLADOLID

CLAVE: 12-VA-3920

Nº DE PLANO: 3.5
HOJA 10 DE 31

DESIGNACIÓN DEL PLANO:
EXPROPIACIONES
PLANTA LÍMITE AFECCIONES

FECHA: FEBRERO 2023

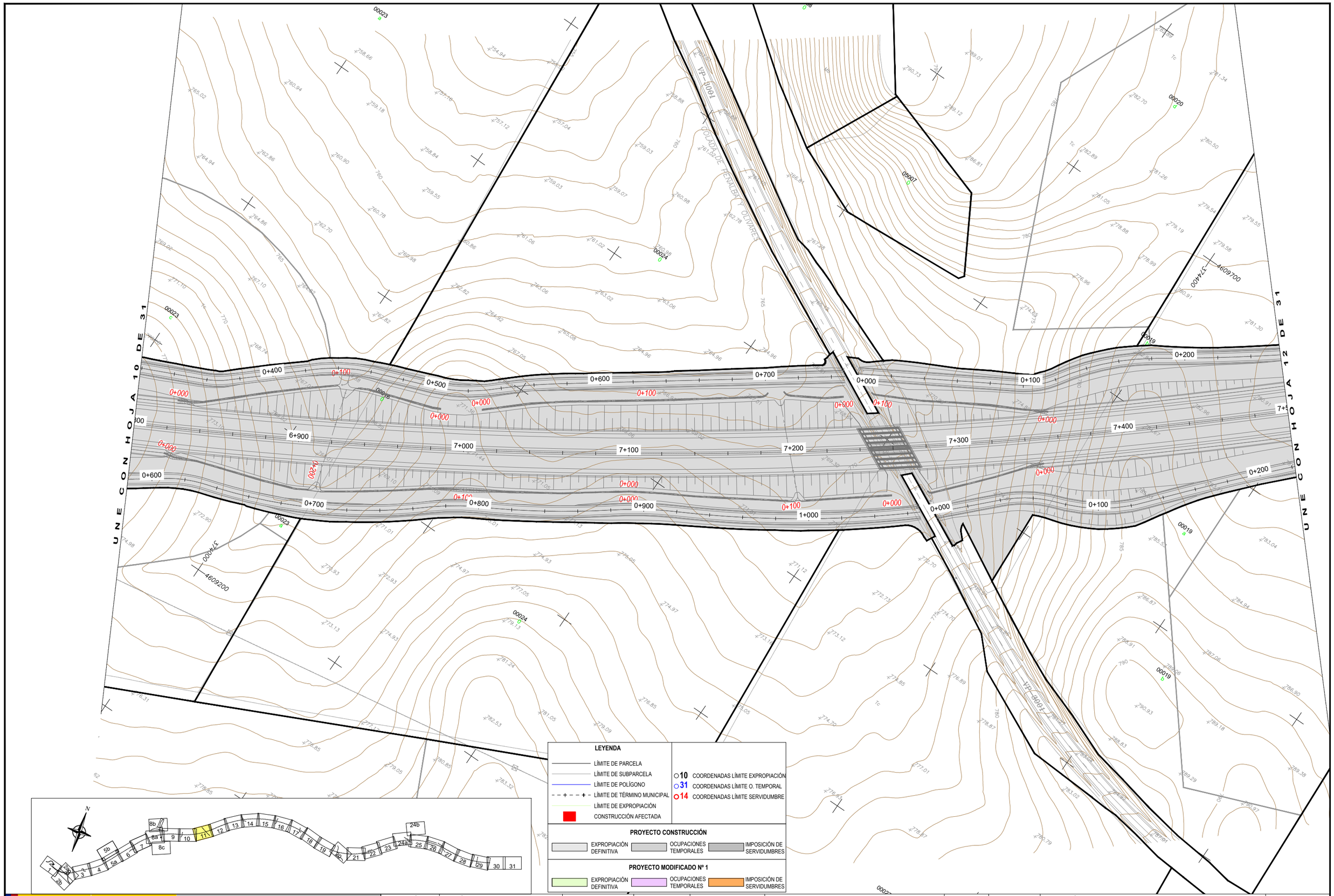

GOBIERNO DE ESPAÑA

MINISTERIO DE TRANSPORTES, MOVILIDAD Y AGENDA URBANA

SEC. DE ESTADO DE TRANSPORTES, MOVILIDAD Y AGENDA URBANA
SECRETARÍA GENERAL DE INFRAESTRUCTURAS
DIRECCIÓN GENERAL DE CARRETERAS
DEMARCACIÓN DE CARRETERAS DEL ESTADO EN CASTILLA Y LEÓN OCCIDENTAL

ASISTENCIA TÉCNICA: TECOPYSA
RAMIRO RODRÍGUEZ CAZAR

DIRECCIÓN DE OBRA:
EUGENIO CANICIO SÁNCHEZ
JULIO CASADO GARCÍA

CONFORME EL CONTRATISTA: UTE RIBERA
PEDRO DE JUANA JIMÉNEZ

ESCALAS:
Eh= 1:1000
Ev=
UNE A-1 ORIGINALES

0 10 20 30 40m
1: 1000
GRAFICAS

TITULO DEL PROYECTO:
PROYECTO MODIFICADO Nº1
AUTOVÍA DEL DUERO (A-11)
TRAMO:OLIVARES DE DUERO – TUDELA DE DUERO
PROVINCIA DE VALLADOLID

CLAVE: 12-VA-3920

Nº DE PLANO: 3.5
HOJA 11 DE 31

DESIGNACIÓN DEL PLANO:
EXPROPIACIONES
PLANTA LÍMITE AFECCIONES

FECHA: FEBRERO 2023

REPOSICIÓN A-011
Línea L.E.A 13Kv
Nuevo trazado de la línea eléctrica en aéreo

UNE CON HOJA 11 DE 30

UNE CON HOJA 13 DE 31

LEYENDA

- LÍMITE DE PARCELA
- LÍMITE DE SUBPARCELA
- LÍMITE DE POLÍGONO
- LÍMITE DE TÉRMINO MUNICIPAL
- LÍMITE DE EXPROPIACIÓN
- CONSTRUCCIÓN AFECTADA

- 10 COORDENADAS LÍMITE EXPROPIACIÓN
- 31 COORDENADAS LÍMITE O. TEMPORAL
- 14 COORDENADAS LÍMITE SERVIDUMBRE

PROYECTO CONSTRUCCIÓN

EXPROPIACIÓN DEFINITIVA | OCUPACIONES TEMPORALES | IMPOSICIÓN DE SERVIDUMBRES

PROYECTO MODIFICADO Nº 1

EXPROPIACIÓN DEFINITIVA | OCUPACIONES TEMPORALES | IMPOSICIÓN DE SERVIDUMBRES

GOBIERNO DE ESPAÑA
MINISTERIO DE TRANSPORTES, MOVILIDAD Y AGENDA URBANA

SEC. DE ESTADO DE TRANSPORTES, MOVILIDAD Y AGENDA URBANA
SECRETARÍA GENERAL DE INFRAESTRUCTURAS
DIRECCIÓN GENERAL DE CARRETERAS
DEMARCACIÓN DE CARRETERAS DEL ESTADO EN CASTILLA Y LEÓN OCCIDENTAL

ASISTENCIA TÉCNICA: TECOPYSA — RAMIRO RODRÍGUEZ CAZAR

DIRECCIÓN DE OBRA: EUGENIO CANICIO SÁNCHEZ | JULIO CASADO GARCÍA

CONFORME EL CONTRATISTA: UTE RIBERA — PEDRO DE JUANA JIMÉNEZ

ESCALAS: Eh= 1:1000 Ev= UNE A-1 ORIGINALES

0 10 20 30 40m — 1: 1000 — G R A F I C A S

TITULO DEL PROYECTO: PROYECTO MODIFICADO Nº1 AUTOVÍA DEL DUERO (A-11) TRAMO:OLIVARES DE DUERO – TUDELA DE DUERO PROVINCIA DE VALLADOLID

CLAVE: 12-VA-3920

Nº DE PLANO: 3.5

HOJA 12 DE 31

DESIGNACIÓN DEL PLANO: **EXPROPIACIONES PLANTA LÍMITE AFECCIONES**

FECHA: FEBRERO 2023

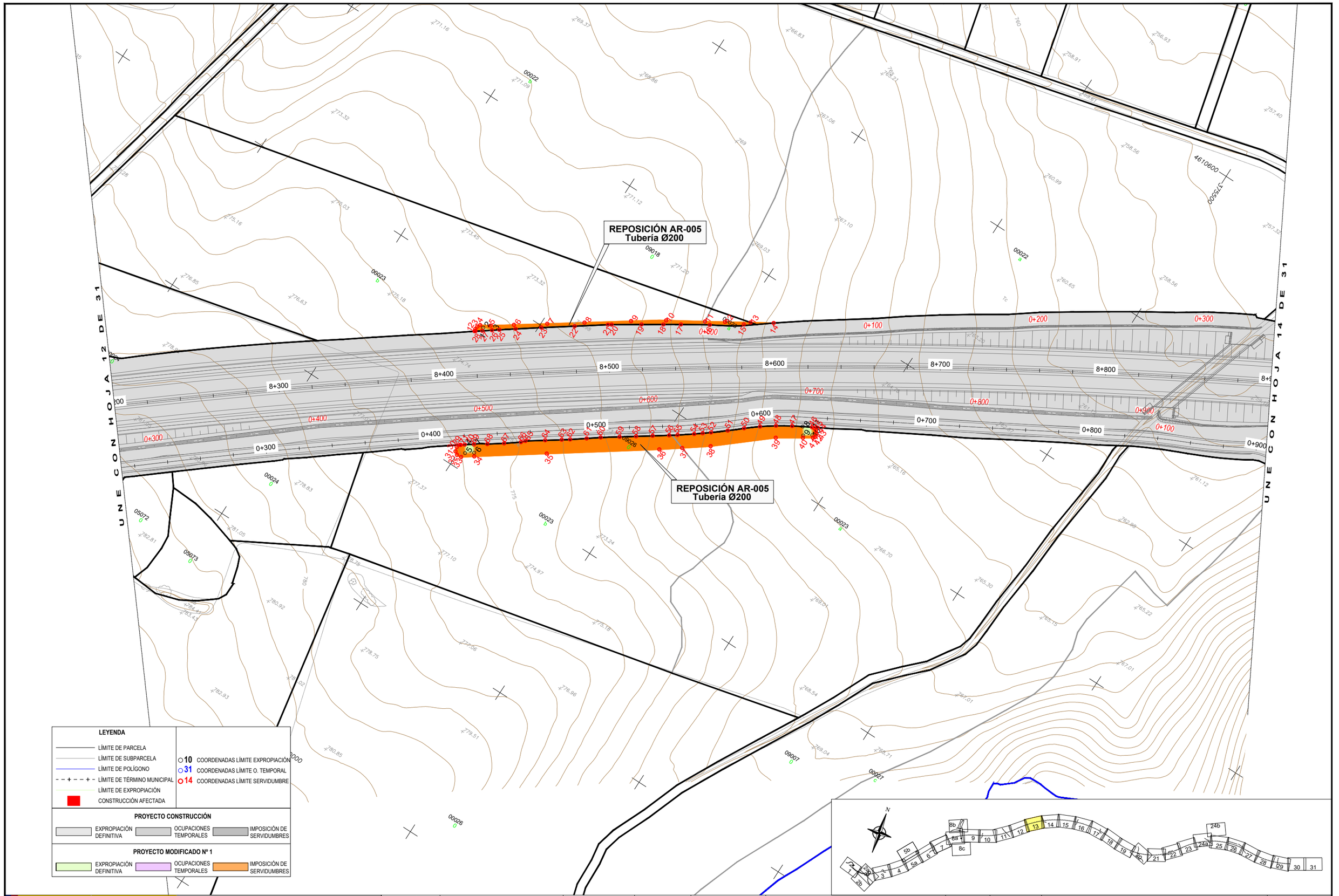

LEYENDA

- LÍMITE DE PARCELA
- LÍMITE DE SUBPARCELA
- LÍMITE DE POLÍGONO
- LÍMITE DE TÉRMINO MUNICIPAL
- LÍMITE DE EXPROPIACIÓN
- CONSTRUCCIÓN AFECTADA

- 10 COORDENADAS LÍMITE EXPROPIACIÓN
- 31 COORDENADAS LÍMITE O. TEMPORAL
- 14 COORDENADAS LÍMITE SERVIDUMBRE

PROYECTO CONSTRUCCIÓN

EXPROPIACIÓN DEFINITIVA | OCUPACIONES TEMPORALES | IMPOSICIÓN DE SERVIDUMBRES

PROYECTO MODIFICADO Nº 1

EXPROPIACIÓN DEFINITIVA | OCUPACIONES TEMPORALES | IMPOSICIÓN DE SERVIDUMBRES

GOBIERNO DE ESPAÑA
MINISTERIO DE TRANSPORTES, MOVILIDAD Y AGENDA URBANA

SEC. DE ESTADO DE TRANSPORTES, MOVILIDAD Y AGENDA URBANA
SECRETARÍA GENERAL DE INFRAESTRUCTURAS
DIRECCIÓN GENERAL DE CARRETERAS
DEMARCACIÓN DE CARRETERAS DEL ESTADO EN CASTILLA Y LEÓN OCCIDENTAL

ASISTENCIA TÉCNICA: TECOPYSA
RAMIRO RODRÍGUEZ CAZAR

DIRECCIÓN DE OBRA:
EUGENIO CANICIO SÁNCHEZ | JULIO CASADO GARCÍA

CONFORME EL CONTRATISTA: UTE RIBERA
PEDRO DE JUANA JIMÉNEZ

ESCALAS:
Eh= 1:1000
Ev=
UNE A-1 ORIGINALES

0 10 20 30 40m
1: 1000
G R A F I C A S

TITULO DEL PROYECTO:
PROYECTO MODIFICADO Nº1
AUTOVÍA DEL DUERO (A-11)
TRAMO:OLIVARES DE DUERO – TUDELA DE DUERO
PROVINCIA DE VALLADOLID

CLAVE: 12-VA-3920

Nº DE PLANO: 3.5
HOJA 13 DE 31

DESIGNACIÓN DEL PLANO:
EXPROPIACIONES
PLANTA LÍMITE AFECCIONES

FECHA: FEBRERO 2023

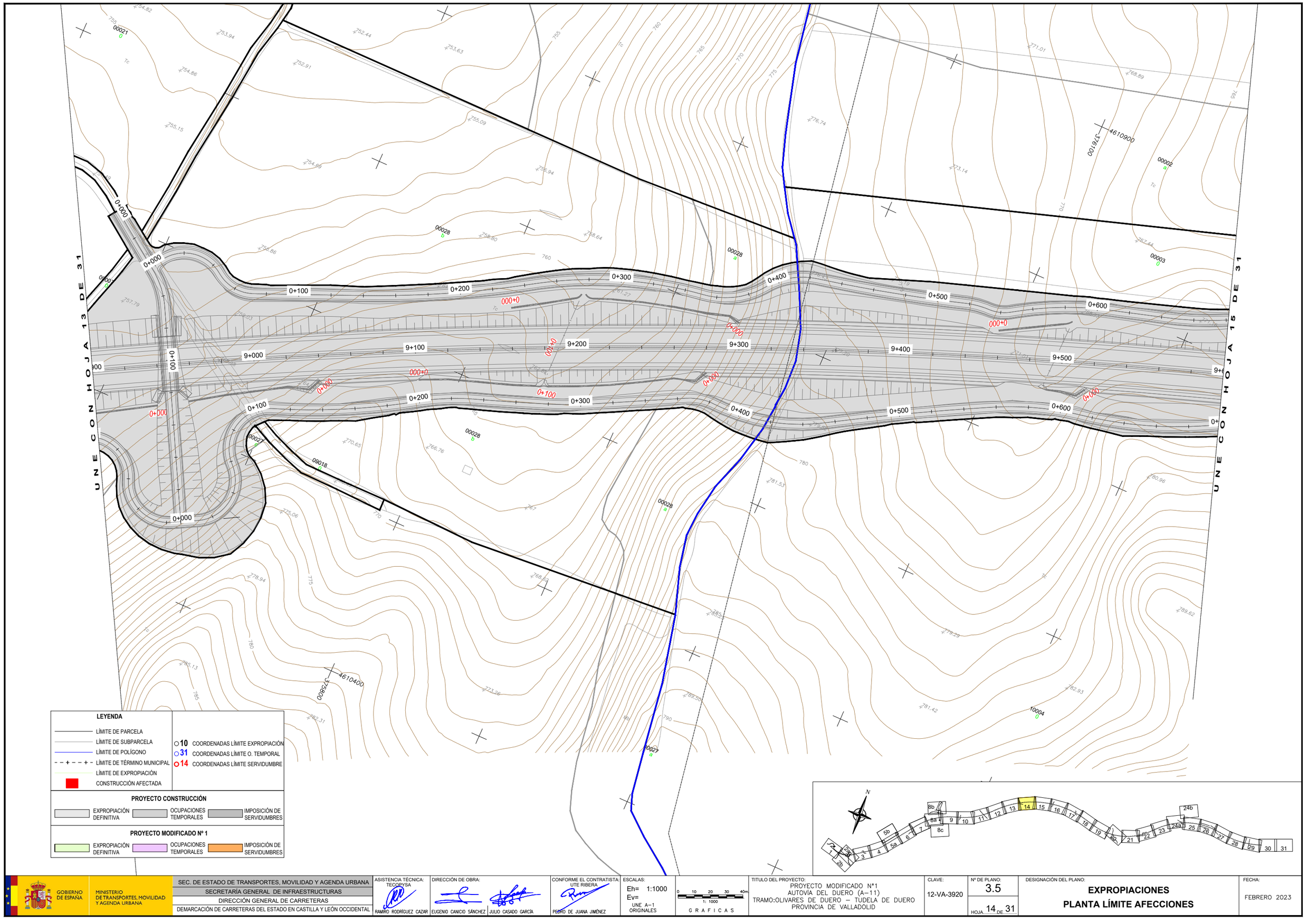

LEYENDA

- LÍMITE DE PARCELA
- LÍMITE DE SUBPARCELA
- LÍMITE DE POLÍGONO
- LÍMITE DE TÉRMINO MUNICIPAL
- LÍMITE DE EXPROPIACIÓN
- CONSTRUCCIÓN AFECTADA

- 10 COORDENADAS LÍMITE EXPROPIACIÓN
- 31 COORDENADAS LÍMITE O. TEMPORAL
- 14 COORDENADAS LÍMITE SERVIDUMBRE

PROYECTO CONSTRUCCIÓN

EXPROPIACIÓN DEFINITIVA | OCUPACIONES TEMPORALES | IMPOSICIÓN DE SERVIDUMBRES

PROYECTO MODIFICADO Nº 1

EXPROPIACIÓN DEFINITIVA | OCUPACIONES TEMPORALES | IMPOSICIÓN DE SERVIDUMBRES

GOBIERNO DE ESPAÑA
MINISTERIO DE TRANSPORTES, MOVILIDAD Y AGENDA URBANA

SEC. DE ESTADO DE TRANSPORTES, MOVILIDAD Y AGENDA URBANA
SECRETARÍA GENERAL DE INFRAESTRUCTURAS
DIRECCIÓN GENERAL DE CARRETERAS
DEMARCACIÓN DE CARRETERAS DEL ESTADO EN CASTILLA Y LEÓN OCCIDENTAL

ASISTENCIA TÉCNICA: TECOPYSA
RAMIRO RODRÍGUEZ CAZAR

DIRECCIÓN DE OBRA:
EUGENIO CANICIO SÁNCHEZ | JULIO CASADO GARCÍA

CONFORME EL CONTRATISTA: UTE RIBERA
PEDRO DE JUANA JIMÉNEZ

ESCALAS:
Eh= 1:1000
Ev=
UNE A-1 ORIGINALES

0 10 20 30 40m
1: 1000
G R A F I C A S

TITULO DEL PROYECTO:
PROYECTO MODIFICADO Nº1
AUTOVÍA DEL DUERO (A-11)
TRAMO:OLIVARES DE DUERO – TUDELA DE DUERO
PROVINCIA DE VALLADOLID

CLAVE: 12-VA-3920

Nº DE PLANO: 3.5
HOJA 14 DE 31

DESIGNACIÓN DEL PLANO:
EXPROPIACIONES
PLANTA LÍMITE AFECCIONES

FECHA: FEBRERO 2023

REPOSICIÓN AR-006
Tubería Ø200

REPOSICIÓN AR-006
Tubería Ø200

UNE CON HOJA 14 DE 31

UNE CON HOJA 16 DE 30

LEYENDA

- LÍMITE DE PARCELA
- LÍMITE DE SUBPARCELA
- LÍMITE DE POLÍGONO
- LÍMITE DE TÉRMINO MUNICIPAL
- LÍMITE DE EXPROPIACIÓN
- CONSTRUCCIÓN AFECTADA

- 10 COORDENADAS LÍMITE EXPROPIACIÓN
- 31 COORDENADAS LÍMITE O. TEMPORAL
- 14 COORDENADAS LÍMITE SERVIDUMBRE

PROYECTO CONSTRUCCIÓN

EXPROPIACIÓN DEFINITIVA | OCUPACIONES TEMPORALES | IMPOSICIÓN DE SERVIDUMBRES

PROYECTO MODIFICADO Nº 1

EXPROPIACIÓN DEFINITIVA | OCUPACIONES TEMPORALES | IMPOSICIÓN DE SERVIDUMBRES

GOBIERNO DE ESPAÑA
MINISTERIO DE TRANSPORTES, MOVILIDAD Y AGENDA URBANA

SEC. DE ESTADO DE TRANSPORTES, MOVILIDAD Y AGENDA URBANA
SECRETARÍA GENERAL DE INFRAESTRUCTURAS
DIRECCIÓN GENERAL DE CARRETERAS
DEMARCACIÓN DE CARRETERAS DEL ESTADO EN CASTILLA Y LEÓN OCCIDENTAL

ASISTENCIA TÉCNICA: TECOPYSA
RAMIRO RODRÍGUEZ CAZAR

DIRECCIÓN DE OBRA:
EUGENIO CANICIO SÁNCHEZ | JULIO CASADO GARCÍA

CONFORME EL CONTRATISTA: UTE RIBERA
PEDRO DE JUANA JIMÉNEZ

ESCALAS:
Eh= 1:1000
Ev=
UNE A-1 ORIGINALES

0 10 20 30 40m
1: 1000
G R A F I C A S

TITULO DEL PROYECTO:
PROYECTO MODIFICADO Nº1
AUTOVÍA DEL DUERO (A-11)
TRAMO:OLIVARES DE DUERO – TUDELA DE DUERO
PROVINCIA DE VALLADOLID

CLAVE: 12-VA-3920

Nº DE PLANO: 3.5
HOJA 15 DE 31

DESIGNACIÓN DEL PLANO:
EXPROPIACIONES
PLANTA LÍMITE AFECCIONES

FECHA: FEBRERO 2023

UNE CON HOJA 15 DE 31

UNE CON HOJA 17 DE 31

LEYENDA

- LÍMITE DE PARCELA
- LÍMITE DE SUBPARCELA
- LÍMITE DE POLÍGONO
- LÍMITE DE TÉRMINO MUNICIPAL
- LÍMITE DE EXPROPIACIÓN
- CONSTRUCCIÓN AFECTADA
- 10 COORDENADAS LÍMITE EXPROPIACIÓN
- 31 COORDENADAS LÍMITE O. TEMPORAL
- 14 COORDENADAS LÍMITE SERVIDUMBRE

PROYECTO CONSTRUCCIÓN

EXPROPIACIÓN DEFINITIVA | OCUPACIONES TEMPORALES | IMPOSICIÓN DE SERVIDUMBRES

PROYECTO MODIFICADO Nº 1

EXPROPIACIÓN DEFINITIVA | OCUPACIONES TEMPORALES | IMPOSICIÓN DE SERVIDUMBRES

GOBIERNO DE ESPAÑA

MINISTERIO DE TRANSPORTES, MOVILIDAD Y AGENDA URBANA

SEC. DE ESTADO DE TRANSPORTES, MOVILIDAD Y AGENDA URBANA

SECRETARÍA GENERAL DE INFRAESTRUCTURAS

DIRECCIÓN GENERAL DE CARRETERAS

DEMARCACIÓN DE CARRETERAS DEL ESTADO EN CASTILLA Y LEÓN OCCIDENTAL

ASISTENCIA TÉCNICA: TECOBYSA
RAMIRO RODRÍGUEZ CAZAR

DIRECCIÓN DE OBRA:
EUGENIO CANICIO SÁNCHEZ | JULIO CASADO GARCÍA

CONFORME EL CONTRATISTA: UTE RIBERA
PEDRO DE JUANA JIMÉNEZ

ESCALAS:
Eh= 1:1000
Ev=
UNE A-1 ORIGINALES

0 10 20 30 40m
1: 1000
G R A F I C A S

TITULO DEL PROYECTO:
PROYECTO MODIFICADO Nº1
AUTOVÍA DEL DUERO (A-11)
TRAMO:OLIVARES DE DUERO – TUDELA DE DUERO
PROVINCIA DE VALLADOLID

CLAVE: 12-VA-3920

Nº DE PLANO: 3.5
HOJA 16 DE 31

DESIGNACIÓN DEL PLANO:
EXPROPIACIONES
PLANTA LÍMITE AFECCIONES

FECHA: FEBRERO 2023

20150129.11033 S:_Modificado Nº1 A_11\PLANOS\Anejo 20 Expropiaciones\A_20_3.5 Planta límites de afecciones PM Nº1.dwg

Zona de Instalación Auxiliar

UNE CON HOJA 16 DE 31

UNE CON HOJA 18 DE 31

COLADA DEL CAMINO VIEJO DE OLMOS

LEYENDA

- LÍMITE DE PARCELA
- LÍMITE DE SUBPARCELA
- LÍMITE DE POLÍGONO
- LÍMITE DE TÉRMINO MUNICIPAL
- LÍMITE DE EXPROPIACIÓN
- CONSTRUCCIÓN AFECTADA

- 10 COORDENADAS LÍMITE EXPROPIACIÓN
- 31 COORDENADAS LÍMITE O. TEMPORAL
- 14 COORDENADAS LÍMITE SERVIDUMBRE

PROYECTO CONSTRUCCIÓN

EXPROPIACIÓN DEFINITIVA | OCUPACIONES TEMPORALES | IMPOSICIÓN DE SERVIDUMBRES

PROYECTO MODIFICADO Nº 1

EXPROPIACIÓN DEFINITIVA | OCUPACIONES TEMPORALES | IMPOSICIÓN DE SERVIDUMBRES

GOBIERNO DE ESPAÑA

MINISTERIO DE TRANSPORTES, MOVILIDAD Y AGENDA URBANA

SEC. DE ESTADO DE TRANSPORTES, MOVILIDAD Y AGENDA URBANA

SECRETARÍA GENERAL DE INFRAESTRUCTURAS

DIRECCIÓN GENERAL DE CARRETERAS

DEMARCACIÓN DE CARRETERAS DEL ESTADO EN CASTILLA Y LEÓN OCCIDENTAL

ASISTENCIA TÉCNICA: TECOPYSA
RAMIRO RODRÍGUEZ CAZAR

DIRECCIÓN DE OBRA:
EUGENIO CANICIO SÁNCHEZ
JULIO CASADO GARCÍA

CONFORME EL CONTRATISTA: UTE RIBERA
PEDRO DE JUANA JIMÉNEZ

ESCALAS:
Eh= 1:1000
Ev=
UNE A-1 ORIGINALES

0 10 20 30 40m
1: 1000
G R A F I C A S

TITULO DEL PROYECTO:
PROYECTO MODIFICADO Nº1
AUTOVÍA DEL DUERO (A-11)
TRAMO:OLIVARES DE DUERO – TUDELA DE DUERO
PROVINCIA DE VALLADOLID

CLAVE: 12-VA-3920

Nº DE PLANO: 3.5
HOJA 17 DE 31

DESIGNACIÓN DEL PLANO:
EXPROPIACIONES
PLANTA LÍMITE AFECCIONES

FECHA: FEBRERO 2023

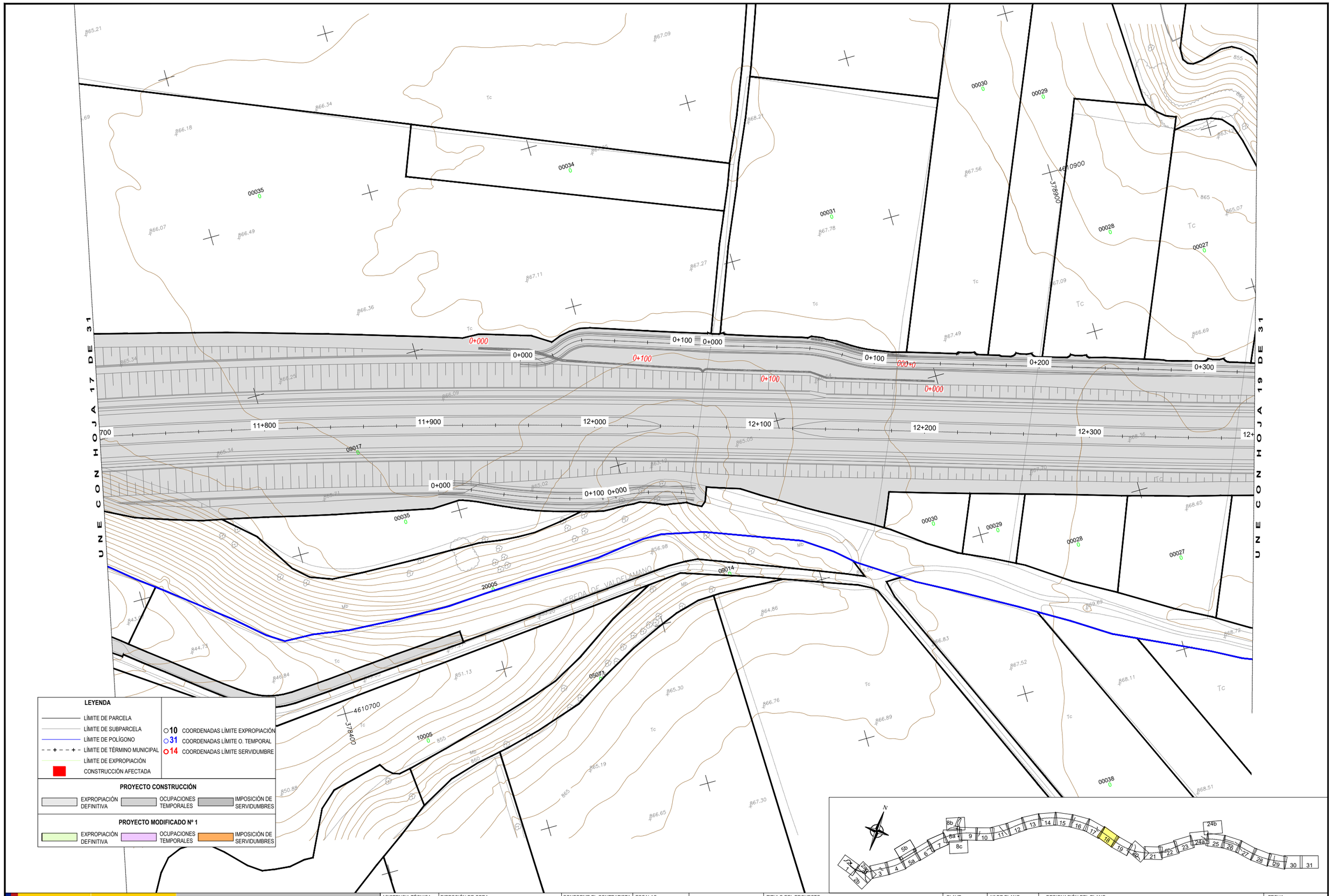

GOBIERNO DE ESPAÑA

MINISTERIO DE TRANSPORTES, MOVILIDAD Y AGENDA URBANA

SEC. DE ESTADO DE TRANSPORTES, MOVILIDAD Y AGENDA URBANA
SECRETARÍA GENERAL DE INFRAESTRUCTURAS
DIRECCIÓN GENERAL DE CARRETERAS
DEMARCACIÓN DE CARRETERAS DEL ESTADO EN CASTILLA Y LEÓN OCCIDENTAL

ASISTENCIA TÉCNICA: TECOPYSA
RAMIRO RODRÍGUEZ CAZAR

DIRECCIÓN DE OBRA:
EUGENIO CANICIO SÁNCHEZ
JULIO CASADO GARCÍA

CONFORME EL CONTRATISTA: UTE RIBERA
PEDRO DE JUANA JIMÉNEZ

ESCALAS:
Eh= 1:1000
Ev=
UNE A-1 ORIGINALES

0 10 20 30 40m
1: 1000
G R A F I C A S

TITULO DEL PROYECTO:
PROYECTO MODIFICADO Nº1
AUTOVÍA DEL DUERO (A-11)
TRAMO:OLIVARES DE DUERO – TUDELA DE DUERO
PROVINCIA DE VALLADOLID

CLAVE: 12-VA-3920

Nº DE PLANO: 3.5

HOJA 18 DE 31

DESIGNACIÓN DEL PLANO:
EXPROPIACIONES
PLANTA LÍMITE AFECCIONES

FECHA: FEBRERO 2023

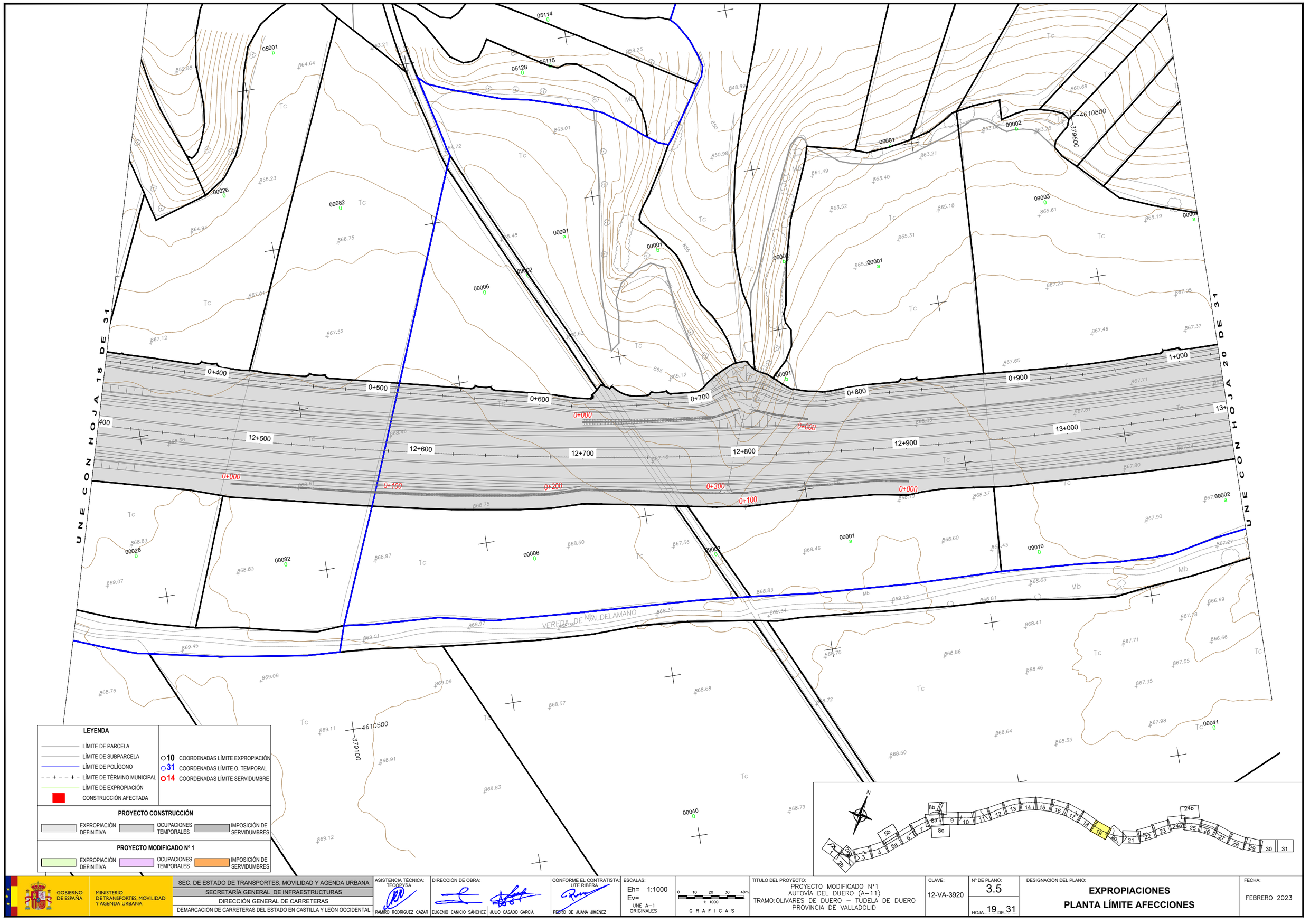

GOBIERNO DE ESPAÑA
MINISTERIO DE TRANSPORTES, MOVILIDAD Y AGENDA URBANA

SEC. DE ESTADO DE TRANSPORTES, MOVILIDAD Y AGENDA URBANA
SECRETARÍA GENERAL DE INFRAESTRUCTURAS
DIRECCIÓN GENERAL DE CARRETERAS
DEMARCACIÓN DE CARRETERAS DEL ESTADO EN CASTILLA Y LEÓN OCCIDENTAL

ASISTENCIA TÉCNICA: TECOPYSA
RAMIRO RODRÍGUEZ CAZAR

DIRECCIÓN DE OBRA:
EUGENIO CANICIO SÁNCHEZ | JULIO CASADO GARCÍA

CONFORME EL CONTRATISTA: UTE RIBERA
PEDRO DE JUANA JIMÉNEZ

ESCALAS:
Eh= 1:1000
Ev= 10
UNE A-1 ORIGINALES

0 10 20 30 40m
1: 1000
G R A F I C A S

TITULO DEL PROYECTO:
PROYECTO MODIFICADO Nº1
AUTOVÍA DEL DUERO (A-11)
TRAMO:OLIVARES DE DUERO – TUDELA DE DUERO
PROVINCIA DE VALLADOLID

CLAVE: 12-VA-3920

Nº DE PLANO: 3.5
HOJA 19 DE 31

DESIGNACIÓN DEL PLANO:
EXPROPIACIONES
PLANTA LÍMITE AFECCIONES

FECHA: FEBRERO 2023

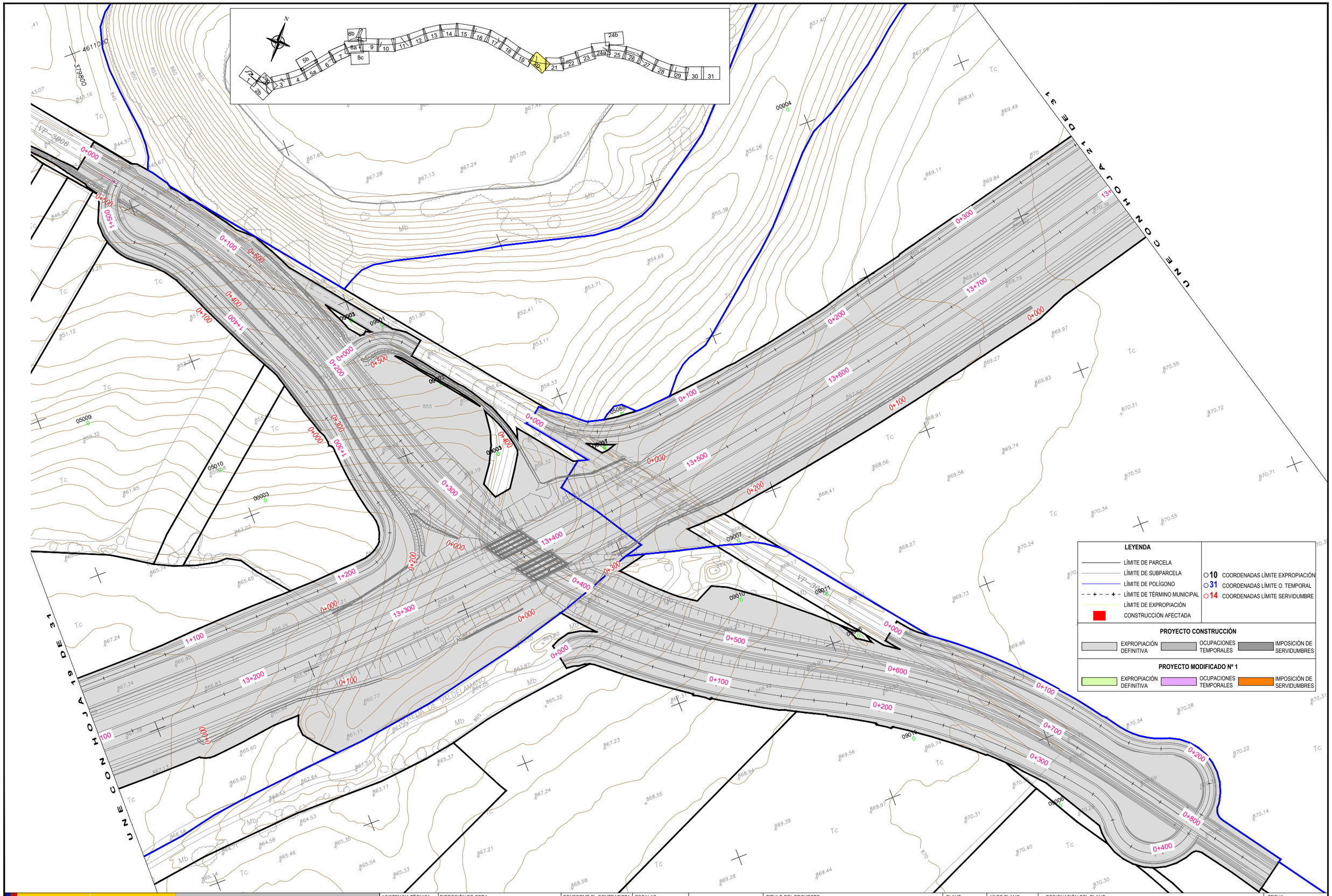

GOBIERNO DE ESPAÑA | MINISTERIO DE TRANSPORTES, MOVILIDAD Y AGENDA URBANA

SEC. DE ESTADO DE TRANSPORTES, MOVILIDAD Y AGENDA URBANA
SECRETARÍA GENERAL DE INFRAESTRUCTURAS
DIRECCIÓN GENERAL DE CARRETERAS
DEMARCACIÓN DE CARRETERAS DEL ESTADO EN CASTILLA Y LEÓN OCCIDENTAL

ASISTENCIA TÉCNICA: TECOPYSA — RAMIRO RODRÍGUEZ CAZAR

DIRECCIÓN DE OBRA: EUGENIO CANICIO SÁNCHEZ — JULIO CASADO GARCÍA

CONFORME EL CONTRATISTA: UTE RIBERA — PEDRO DE JUANA JIMÉNEZ

ESCALAS: Eh= 1:1000 Ev= UNE A-1 ORIGINALES

0 10 20 30 40m — 1: 1000 — G R A F I C A S

TITULO DEL PROYECTO: PROYECTO MODIFICADO Nº1 AUTOVÍA DEL DUERO (A-11) TRAMO:OLIVARES DE DUERO – TUDELA DE DUERO PROVINCIA DE VALLADOLID

CLAVE: 12-VA-3920

Nº DE PLANO: 3.5

HOJA 20 DE 31

DESIGNACIÓN DEL PLANO: **EXPROPIACIONES PLANTA LÍMITE AFECCIONES**

FECHA: FEBRERO 2023

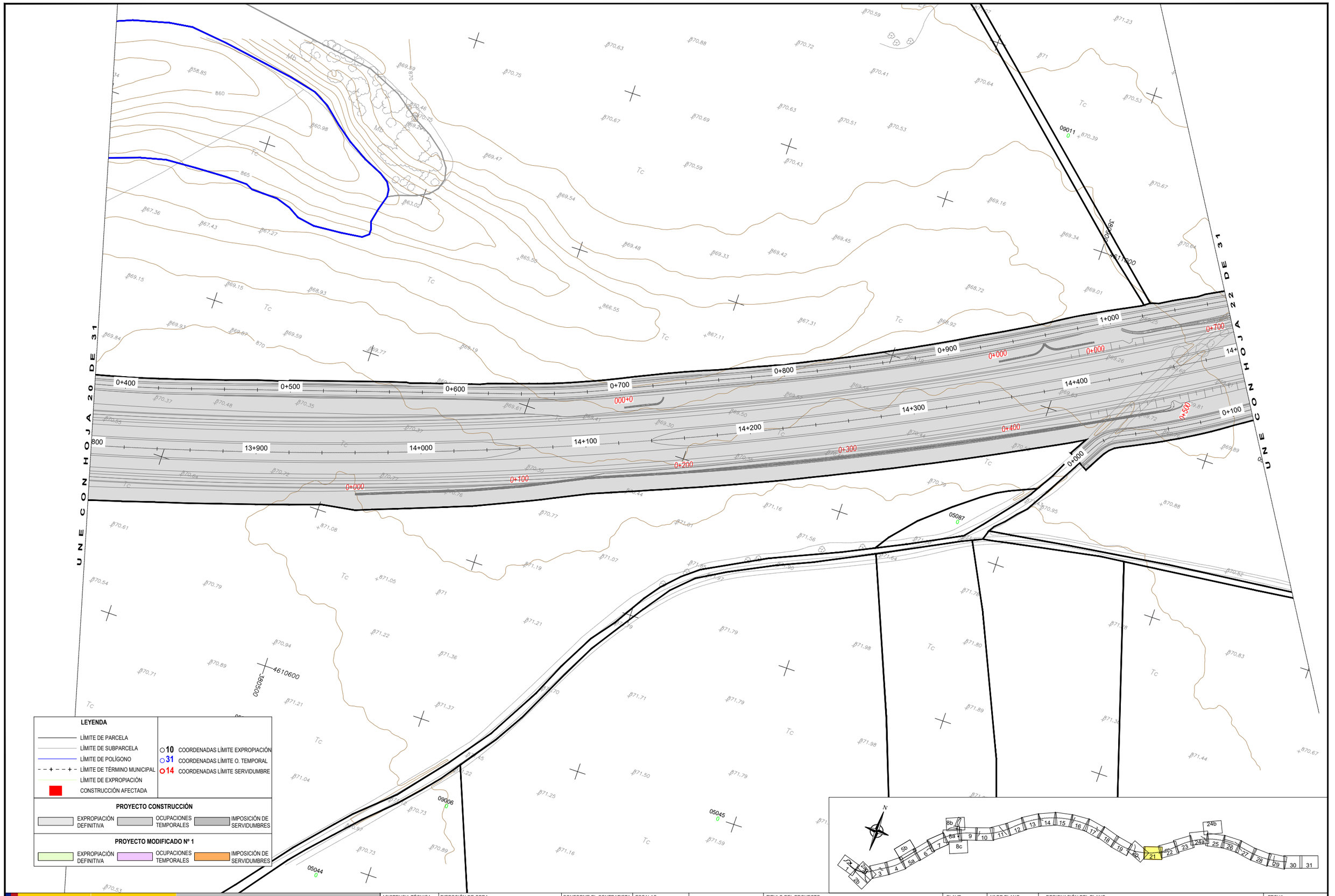

LEYENDA

- LÍMITE DE PARCELA
- LÍMITE DE SUBPARCELA
- LÍMITE DE POLÍGONO
- LÍMITE DE TÉRMINO MUNICIPAL
- LÍMITE DE EXPROPIACIÓN
- CONSTRUCCIÓN AFECTADA

- 10 COORDENADAS LÍMITE EXPROPIACIÓN
- 31 COORDENADAS LÍMITE O. TEMPORAL
- 14 COORDENADAS LÍMITE SERVIDUMBRE

PROYECTO CONSTRUCCIÓN

EXPROPIACIÓN DEFINITIVA | OCUPACIONES TEMPORALES | IMPOSICIÓN DE SERVIDUMBRES

PROYECTO MODIFICADO Nº 1

EXPROPIACIÓN DEFINITIVA | OCUPACIONES TEMPORALES | IMPOSICIÓN DE SERVIDUMBRES

GOBIERNO DE ESPAÑA
MINISTERIO DE TRANSPORTES, MOVILIDAD Y AGENDA URBANA

SEC. DE ESTADO DE TRANSPORTES, MOVILIDAD Y AGENDA URBANA
SECRETARÍA GENERAL DE INFRAESTRUCTURAS
DIRECCIÓN GENERAL DE CARRETERAS
DEMARCACIÓN DE CARRETERAS DEL ESTADO EN CASTILLA Y LEÓN OCCIDENTAL

ASISTENCIA TÉCNICA: TECOPYSA
RAMIRO RODRÍGUEZ CAZAR

DIRECCIÓN DE OBRA:
EUGENIO CANICIO SÁNCHEZ | JULIO CASADO GARCÍA

CONFORME EL CONTRATISTA: UTE RIBERA
PEDRO DE JUANA JIMÉNEZ

ESCALAS:
Eh= 1:1000
Ev=
UNE A-1 ORIGINALES

0 10 20 30 40m
1: 1000
G R A F I C A S

TITULO DEL PROYECTO:
PROYECTO MODIFICADO Nº1
AUTOVÍA DEL DUERO (A-11)
TRAMO:OLIVARES DE DUERO – TUDELA DE DUERO
PROVINCIA DE VALLADOLID

CLAVE: 12-VA-3920

Nº DE PLANO: 3.5
HOJA 21 DE 31

DESIGNACIÓN DEL PLANO:
EXPROPIACIONES
PLANTA LÍMITE AFECCIONES

FECHA: FEBRERO 2023

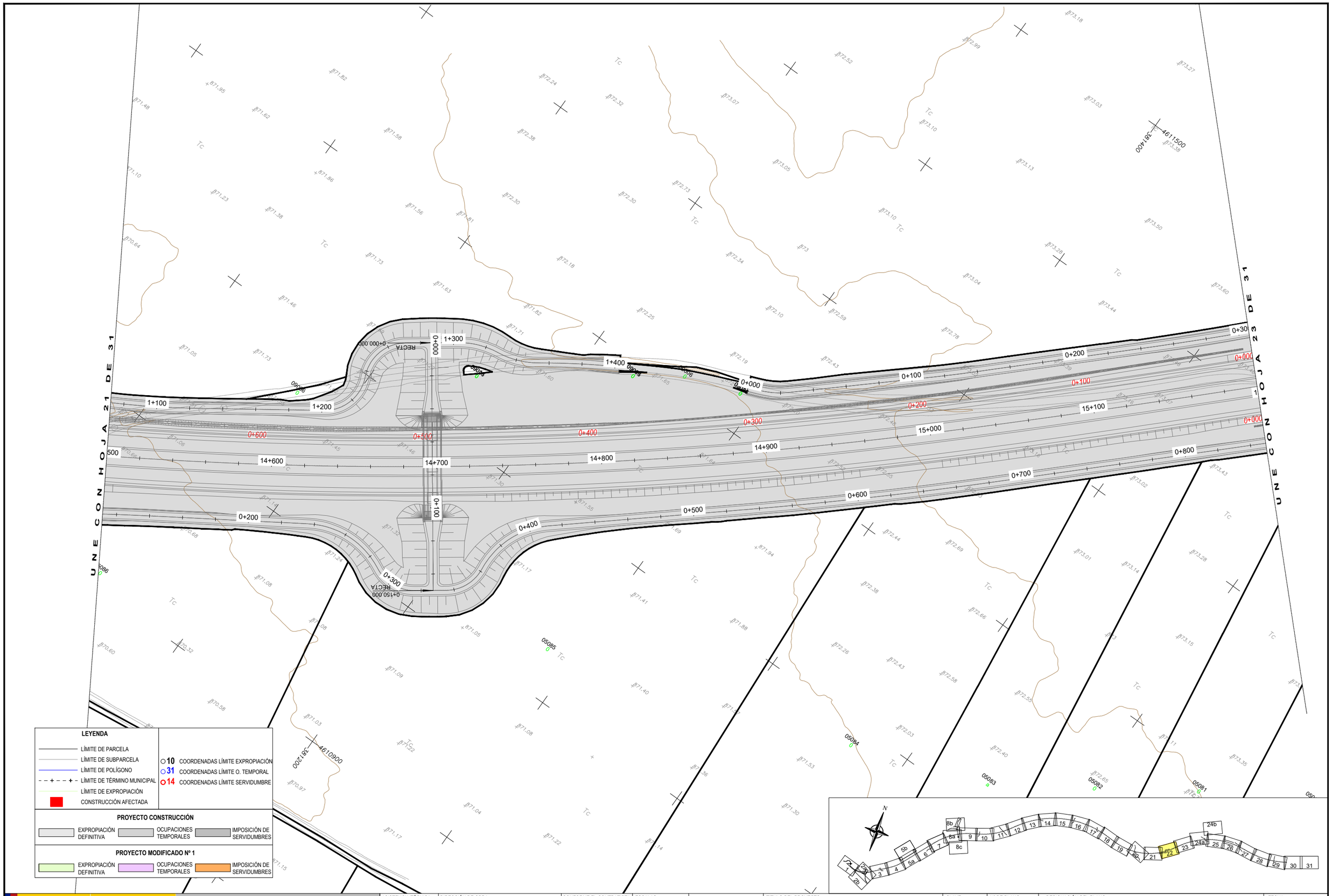

GOBIERNO DE ESPAÑA

MINISTERIO DE TRANSPORTES, MOVILIDAD Y AGENDA URBANA

SEC. DE ESTADO DE TRANSPORTES, MOVILIDAD Y AGENDA URBANA
SECRETARÍA GENERAL DE INFRAESTRUCTURAS
DIRECCIÓN GENERAL DE CARRETERAS
DEMARCACIÓN DE CARRETERAS DEL ESTADO EN CASTILLA Y LEÓN OCCIDENTAL

ASISTENCIA TÉCNICA: TECOPYSA
RAMIRO RODRÍGUEZ CAZAR

DIRECCIÓN DE OBRA:
EUGENIO CANICIO SÁNCHEZ
JULIO CASADO GARCÍA

CONFORME EL CONTRATISTA: UTE RIBERA
PEDRO DE JUANA JIMÉNEZ

ESCALAS:
Eh= 1:1000
Ev=
UNE A-1 ORIGINALES

0 10 20 30 40m
1: 1000
G R A F I C A S

TITULO DEL PROYECTO:
PROYECTO MODIFICADO Nº1
AUTOVÍA DEL DUERO (A-11)
TRAMO:OLIVARES DE DUERO – TUDELA DE DUERO
PROVINCIA DE VALLADOLID

CLAVE: 12-VA-3920

Nº DE PLANO: 3.5
HOJA 22 DE 31

DESIGNACIÓN DEL PLANO:
EXPROPIACIONES
PLANTA LÍMITE AFECCIONES

FECHA: FEBRERO 2023

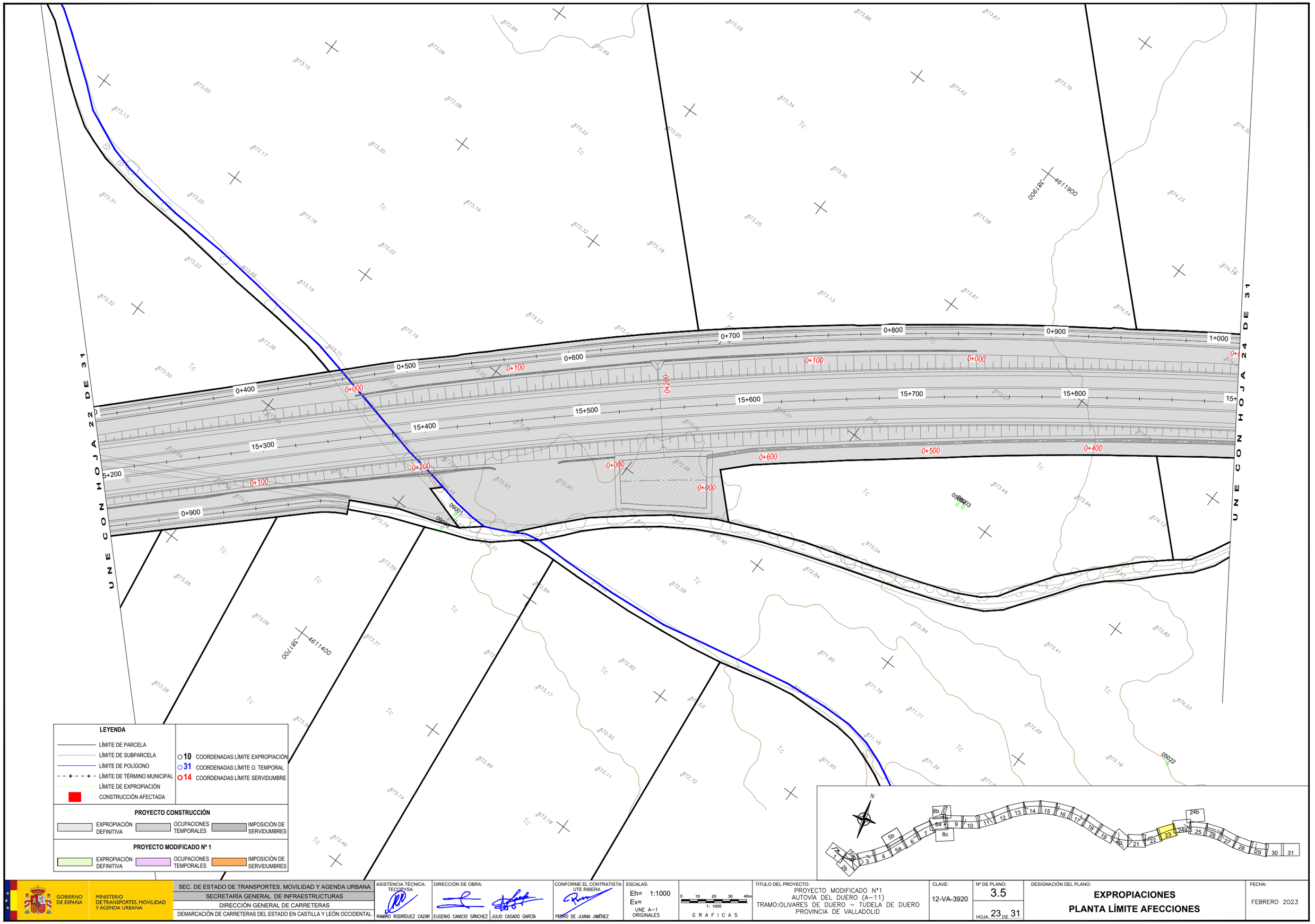

GOBIERNO DE ESPAÑA

MINISTERIO DE TRANSPORTES, MOVILIDAD Y AGENDA URBANA

SEC. DE ESTADO DE TRANSPORTES, MOVILIDAD Y AGENDA URBANA
SECRETARÍA GENERAL DE INFRAESTRUCTURAS
DIRECCIÓN GENERAL DE CARRETERAS
DEMARCACIÓN DE CARRETERAS DEL ESTADO EN CASTILLA Y LEÓN OCCIDENTAL

ASISTENCIA TÉCNICA: TECOPYSA
RAMIRO RODRÍGUEZ CAZAR

DIRECCIÓN DE OBRA:
EUGENIO CANICIO SÁNCHEZ
JULIO CASADO GARCÍA

CONFORME EL CONTRATISTA: UTE RIBERA
PEDRO DE JUANA JIMÉNEZ

ESCALAS:
Eh= 1:1000
Ev=
UNE A-1 ORIGINALES

0 10 20 30 40m
1: 1000
G R A F I C A S

TITULO DEL PROYECTO:
PROYECTO MODIFICADO Nº1
AUTOVÍA DEL DUERO (A-11)
TRAMO:OLIVARES DE DUERO – TUDELA DE DUERO
PROVINCIA DE VALLADOLID

CLAVE: 12-VA-3920

Nº DE PLANO: 3.5

HOJA 23 DE 31

DESIGNACIÓN DEL PLANO:
EXPROPIACIONES
PLANTA LÍMITE AFECCIONES

FECHA: FEBRERO 2023

UNE CON HOJA 24b DE 31

UNE CON HOJA 23 DE 31

UNE CON HOJA 25 DE 31

LEYENDA

- LÍMITE DE PARCELA
- LÍMITE DE SUBPARCELA
- LÍMITE DE POLÍGONO
- LÍMITE DE TÉRMINO MUNICIPAL
- LÍMITE DE EXPROPIACIÓN
- CONSTRUCCIÓN AFECTADA

- 10 COORDENADAS LÍMITE EXPROPIACIÓN
- 31 COORDENADAS LÍMITE O. TEMPORAL
- 14 COORDENADAS LÍMITE SERVIDUMBRE

PROYECTO CONSTRUCCIÓN

EXPROPIACIÓN DEFINITIVA | OCUPACIONES TEMPORALES | IMPOSICIÓN DE SERVIDUMBRES

PROYECTO MODIFICADO Nº 1

EXPROPIACIÓN DEFINITIVA | OCUPACIONES TEMPORALES | IMPOSICIÓN DE SERVIDUMBRES

GOBIERNO DE ESPAÑA

MINISTERIO DE TRANSPORTES, MOVILIDAD Y AGENDA URBANA

SEC. DE ESTADO DE TRANSPORTES, MOVILIDAD Y AGENDA URBANA

SECRETARÍA GENERAL DE INFRAESTRUCTURAS

DIRECCIÓN GENERAL DE CARRETERAS

DEMARCACIÓN DE CARRETERAS DEL ESTADO EN CASTILLA Y LEÓN OCCIDENTAL

ASISTENCIA TÉCNICA: TECOBYSA
RAMIRO RODRÍGUEZ CAZAR

DIRECCIÓN DE OBRA:
EUGENIO CANICIO SÁNCHEZ | JULIO CASADO GARCÍA

CONFORME EL CONTRATISTA: UTE RIBERA
PEDRO DE JUANA JIMÉNEZ

ESCALAS:
Eh= 1:1000
Ev=
UNE A-1 ORIGINALES

0 10 20 30 40m
1: 1000
G R A F I C A S

TITULO DEL PROYECTO:
PROYECTO MODIFICADO Nº1
AUTOVÍA DEL DUERO (A-11)
TRAMO:OLIVARES DE DUERO – TUDELA DE DUERO
PROVINCIA DE VALLADOLID

CLAVE: 12-VA-3920

Nº DE PLANO: 3.5

HOJA 24a DE 31

DESIGNACIÓN DEL PLANO:
EXPROPIACIONES
PLANTA LÍMITE AFECCIONES

FECHA: FEBRERO 2023

05036

05003

05035

05033

05032

05031

874-32

Tc

UNE CON HOJA 24a DE 31

LEYENDA

- LÍMITE DE PARCELA
- LÍMITE DE SUBPARCELA
- LÍMITE DE POLÍGONO
- LÍMITE DE TÉRMINO MUNICIPAL
- LÍMITE DE EXPROPIACIÓN
- CONSTRUCCIÓN AFECTADA

- 10 COORDENADAS LÍMITE EXPROPIACIÓN
- 31 COORDENADAS LÍMITE O. TEMPORAL
- 14 COORDENADAS LÍMITE SERVIDUMBRE

PROYECTO CONSTRUCCIÓN

EXPROPIACIÓN DEFINITIVA | OCUPACIONES TEMPORALES | IMPOSICIÓN DE SERVIDUMBRES

PROYECTO MODIFICADO Nº 1

EXPROPIACIÓN DEFINITIVA | OCUPACIONES TEMPORALES | IMPOSICIÓN DE SERVIDUMBRES

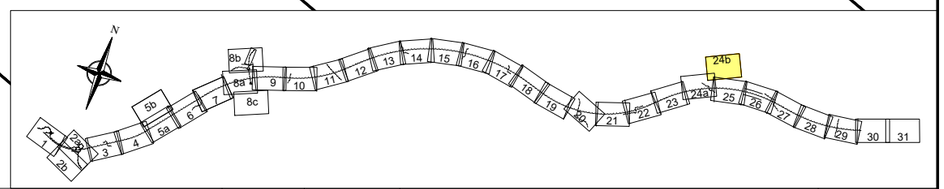

GOBIERNO DE ESPAÑA

MINISTERIO DE TRANSPORTES, MOVILIDAD Y AGENDA URBANA

SEC. DE ESTADO DE TRANSPORTES, MOVILIDAD Y AGENDA URBANA
SECRETARÍA GENERAL DE INFRAESTRUCTURAS
DIRECCIÓN GENERAL DE CARRETERAS
DEMARCACIÓN DE CARRETERAS DEL ESTADO EN CASTILLA Y LEÓN OCCIDENTAL

ASISTENCIA TÉCNICA: TECOPYSA
RAMIRO RODRÍGUEZ CAZAR

DIRECCIÓN DE OBRA:
EUGENIO CANICIO SÁNCHEZ | JULIO CASADO GARCÍA

CONFORME EL CONTRATISTA: UTE RIBERA
PEDRO DE JUANA JIMÉNEZ

ESCALAS:
Eh= 1:1000
Ev=
UNE A-1 ORIGINALES

0 10 20 30 40m
1: 1000
G R A F I C A S

TITULO DEL PROYECTO:
PROYECTO MODIFICADO Nº1
AUTOVÍA DEL DUERO (A-11)
TRAMO:OLIVARES DE DUERO – TUDELA DE DUERO
PROVINCIA DE VALLADOLID

CLAVE: 12-VA-3920

Nº DE PLANO: 3.5
HOJA 24b DE 31

DESIGNACIÓN DEL PLANO:
EXPROPIACIONES
PLANTA LÍMITE AFECCIONES

FECHA: FEBRERO 2023

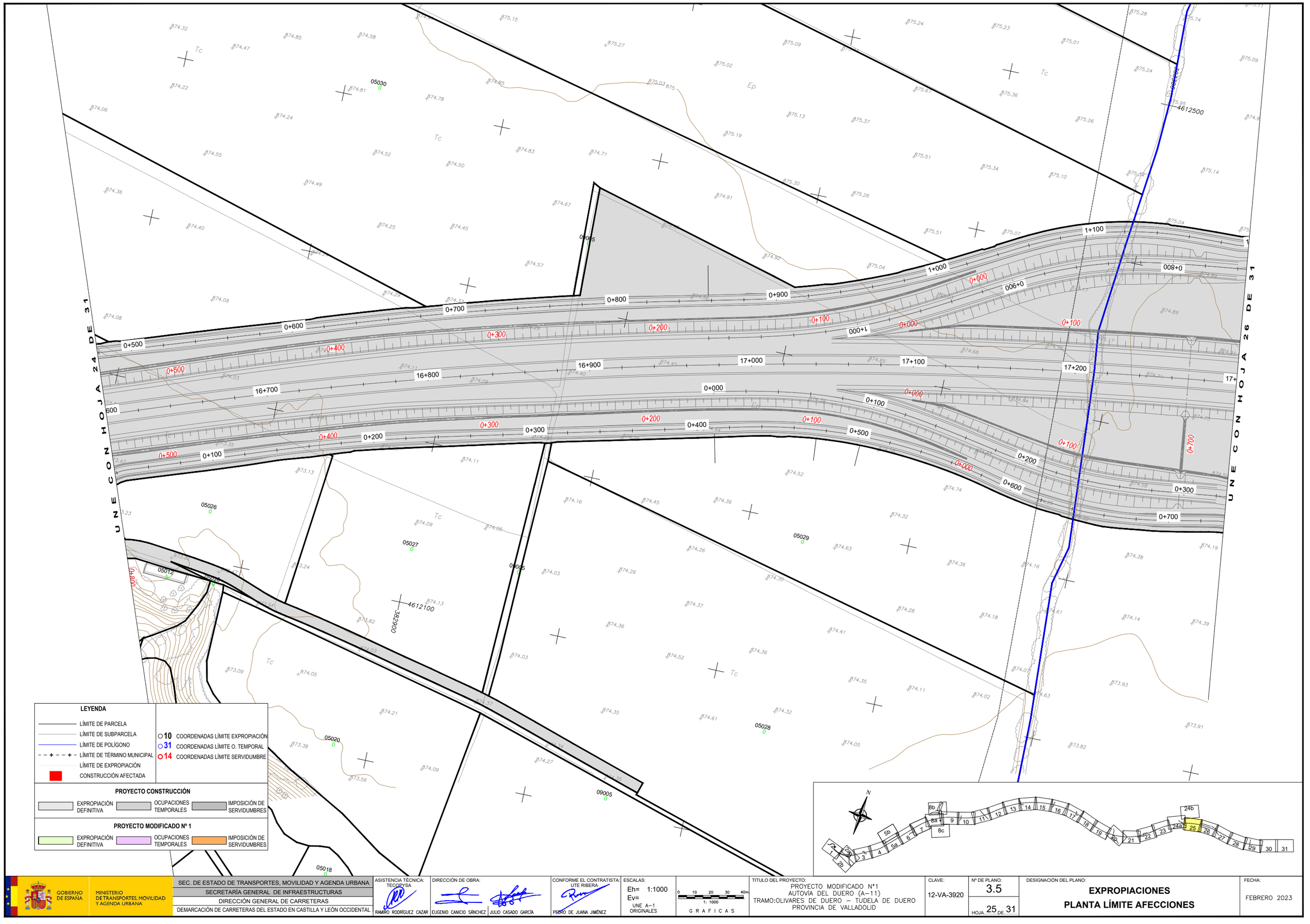

GOBIERNO DE ESPAÑA

MINISTERIO DE TRANSPORTES, MOVILIDAD Y AGENDA URBANA

SEC. DE ESTADO DE TRANSPORTES, MOVILIDAD Y AGENDA URBANA

SECRETARÍA GENERAL DE INFRAESTRUCTURAS

DIRECCIÓN GENERAL DE CARRETERAS

DEMARCACIÓN DE CARRETERAS DEL ESTADO EN CASTILLA Y LEÓN OCCIDENTAL

ASISTENCIA TÉCNICA: TECOPYSA
RAMIRO RODRÍGUEZ CAZAR

DIRECCIÓN DE OBRA:
EUGENIO CANICIO SÁNCHEZ | JULIO CASADO GARCÍA

CONFORME EL CONTRATISTA: UTE RIBERA
PEDRO DE JUANA JIMÉNEZ

ESCALAS:
Eh= 1:1000
Ev=
UNE A-1 ORIGINALES

0 10 20 30 40m
1: 1000
G R A F I C A S

TITULO DEL PROYECTO:
PROYECTO MODIFICADO Nº1
AUTOVÍA DEL DUERO (A-11)
TRAMO:OLIVARES DE DUERO – TUDELA DE DUERO
PROVINCIA DE VALLADOLID

CLAVE: 12-VA-3920

Nº DE PLANO: 3.5
HOJA 25 DE 31

DESIGNACIÓN DEL PLANO:
EXPROPIACIONES
PLANTA LÍMITE AFECCIONES

FECHA: FEBRERO 2023

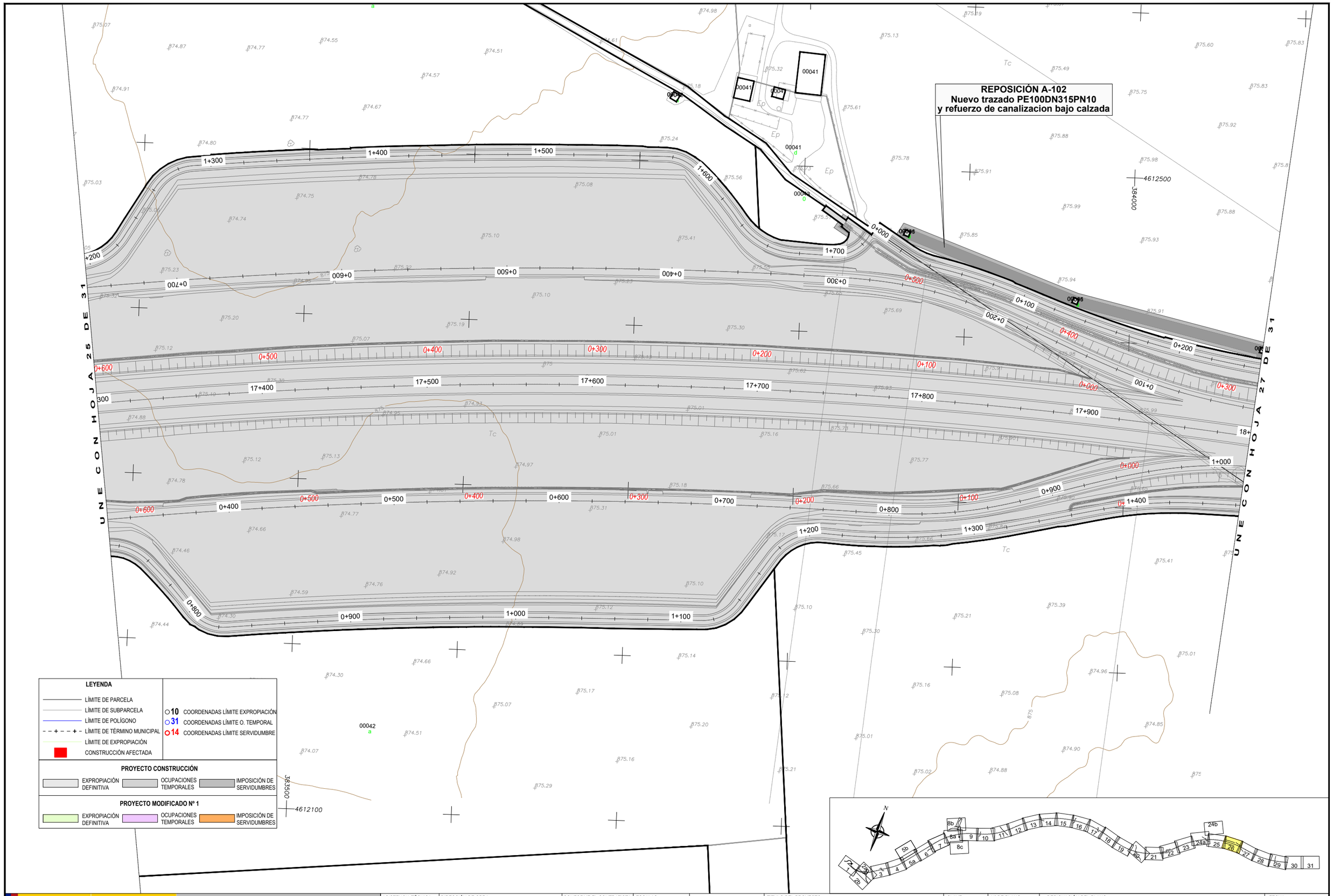

GOBIERNO DE ESPAÑA | MINISTERIO DE TRANSPORTES, MOVILIDAD Y AGENDA URBANA

SEC. DE ESTADO DE TRANSPORTES, MOVILIDAD Y AGENDA URBANA
SECRETARÍA GENERAL DE INFRAESTRUCTURAS
DIRECCIÓN GENERAL DE CARRETERAS
DEMARCACIÓN DE CARRETERAS DEL ESTADO EN CASTILLA Y LEÓN OCCIDENTAL

ASISTENCIA TÉCNICA: TECOPYSA — RAMIRO RODRÍGUEZ CAZAR

DIRECCIÓN DE OBRA: EUGENIO CANICIO SÁNCHEZ — JULIO CASADO GARCÍA

CONFORME EL CONTRATISTA: UTE RIBERA — PEDRO DE JUANA JIMÉNEZ

ESCALAS: Eh= 1:1000 Ev= UNE A-1 ORIGINALES

0 10 20 30 40m — 1: 1000 — GRAFICAS

TITULO DEL PROYECTO: PROYECTO MODIFICADO Nº1 AUTOVÍA DEL DUERO (A-11) TRAMO:OLIVARES DE DUERO – TUDELA DE DUERO PROVINCIA DE VALLADOLID

CLAVE: 12-VA-3920

Nº DE PLANO: 3.5 — HOJA 26 DE 31

DESIGNACIÓN DEL PLANO: **EXPROPIACIONES PLANTA LÍMITE AFECCIONES**

FECHA: FEBRERO 2023

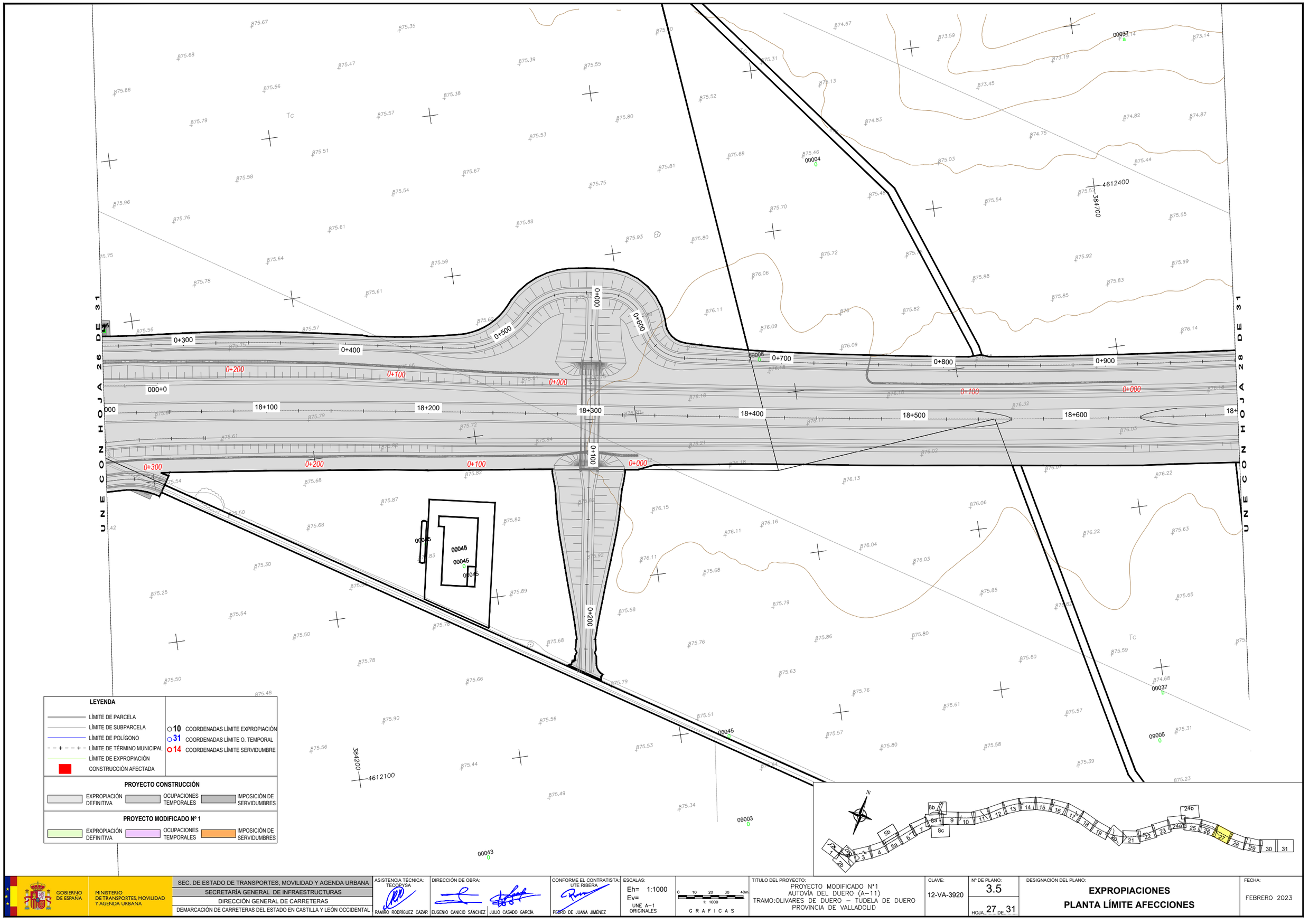

LEYENDA

- LÍMITE DE PARCELA
- LÍMITE DE SUBPARCELA
- LÍMITE DE POLÍGONO
- LÍMITE DE TÉRMINO MUNICIPAL
- LÍMITE DE EXPROPIACIÓN
- CONSTRUCCIÓN AFECTADA

- 10 COORDENADAS LÍMITE EXPROPIACIÓN
- 31 COORDENADAS LÍMITE O. TEMPORAL
- 14 COORDENADAS LÍMITE SERVIDUMBRE

PROYECTO CONSTRUCCIÓN

EXPROPIACIÓN DEFINITIVA | OCUPACIONES TEMPORALES | IMPOSICIÓN DE SERVIDUMBRES

PROYECTO MODIFICADO Nº 1

EXPROPIACIÓN DEFINITIVA | OCUPACIONES TEMPORALES | IMPOSICIÓN DE SERVIDUMBRES

GOBIERNO DE ESPAÑA
MINISTERIO DE TRANSPORTES, MOVILIDAD Y AGENDA URBANA

SEC. DE ESTADO DE TRANSPORTES, MOVILIDAD Y AGENDA URBANA
SECRETARÍA GENERAL DE INFRAESTRUCTURAS
DIRECCIÓN GENERAL DE CARRETERAS
DEMARCACIÓN DE CARRETERAS DEL ESTADO EN CASTILLA Y LEÓN OCCIDENTAL

ASISTENCIA TÉCNICA: TECOPYSA
RAMIRO RODRÍGUEZ CAZAR

DIRECCIÓN DE OBRA:
EUGENIO CANICIO SÁNCHEZ | JULIO CASADO GARCÍA

CONFORME EL CONTRATISTA: UTE RIBERA
PEDRO DE JUANA JIMÉNEZ

ESCALAS:
Eh= 1:1000
Ev=
UNE A-1 ORIGINALES

0 10 20 30 40m
1: 1000
G R A F I C A S

TITULO DEL PROYECTO:
PROYECTO MODIFICADO Nº1
AUTOVÍA DEL DUERO (A-11)
TRAMO:OLIVARES DE DUERO – TUDELA DE DUERO
PROVINCIA DE VALLADOLID

CLAVE: 12-VA-3920

Nº DE PLANO: 3.5
HOJA 27 DE 31

DESIGNACIÓN DEL PLANO:
EXPROPIACIONES
PLANTA LÍMITE AFECCIONES

FECHA: FEBRERO 2023

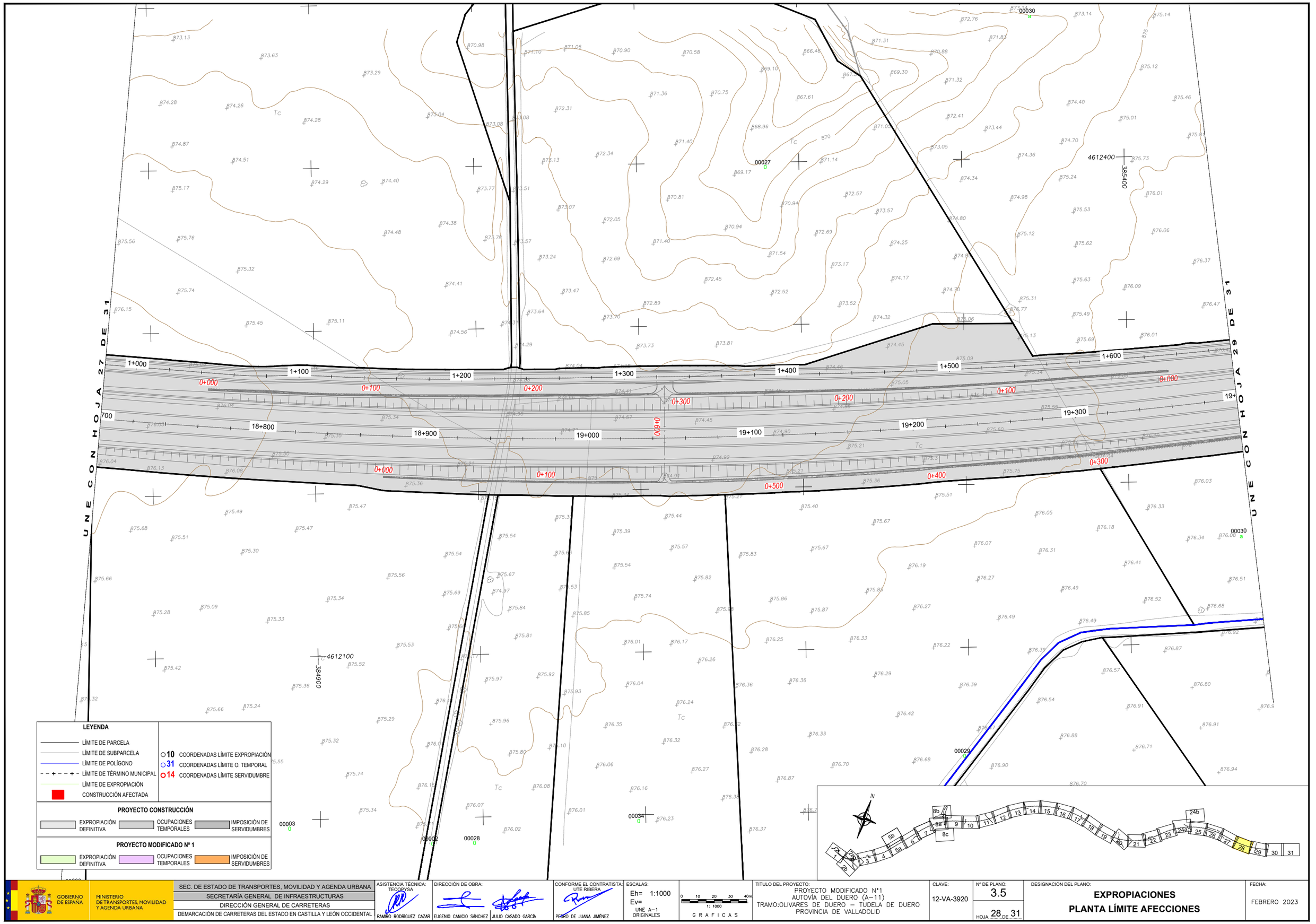

GOBIERNO DE ESPAÑA
MINISTERIO DE TRANSPORTES, MOVILIDAD Y AGENDA URBANA

SEC. DE ESTADO DE TRANSPORTES, MOVILIDAD Y AGENDA URBANA
SECRETARÍA GENERAL DE INFRAESTRUCTURAS
DIRECCIÓN GENERAL DE CARRETERAS
DEMARCACIÓN DE CARRETERAS DEL ESTADO EN CASTILLA Y LEÓN OCCIDENTAL

ASISTENCIA TÉCNICA: TECOPYSA
RAMIRO RODRÍGUEZ CAZAR

DIRECCIÓN DE OBRA:
EUGENIO CANICIO SÁNCHEZ | JULIO CASADO GARCÍA

CONFORME EL CONTRATISTA: UTE RIBERA
PEDRO DE JUANA JIMÉNEZ

ESCALAS:
Eh= 1:1000
Ev=
UNE A-1 ORIGINALES
0 10 20 30 40m
1: 1000
G R A F I C A S

TITULO DEL PROYECTO:
PROYECTO MODIFICADO Nº1
AUTOVÍA DEL DUERO (A-11)
TRAMO:OLIVARES DE DUERO – TUDELA DE DUERO
PROVINCIA DE VALLADOLID

CLAVE: 12-VA-3920

Nº DE PLANO: 3.5
HOJA 28 DE 31

DESIGNACIÓN DEL PLANO:
EXPROPIACIONES
PLANTA LÍMITE AFECCIONES

FECHA: FEBRERO 2023

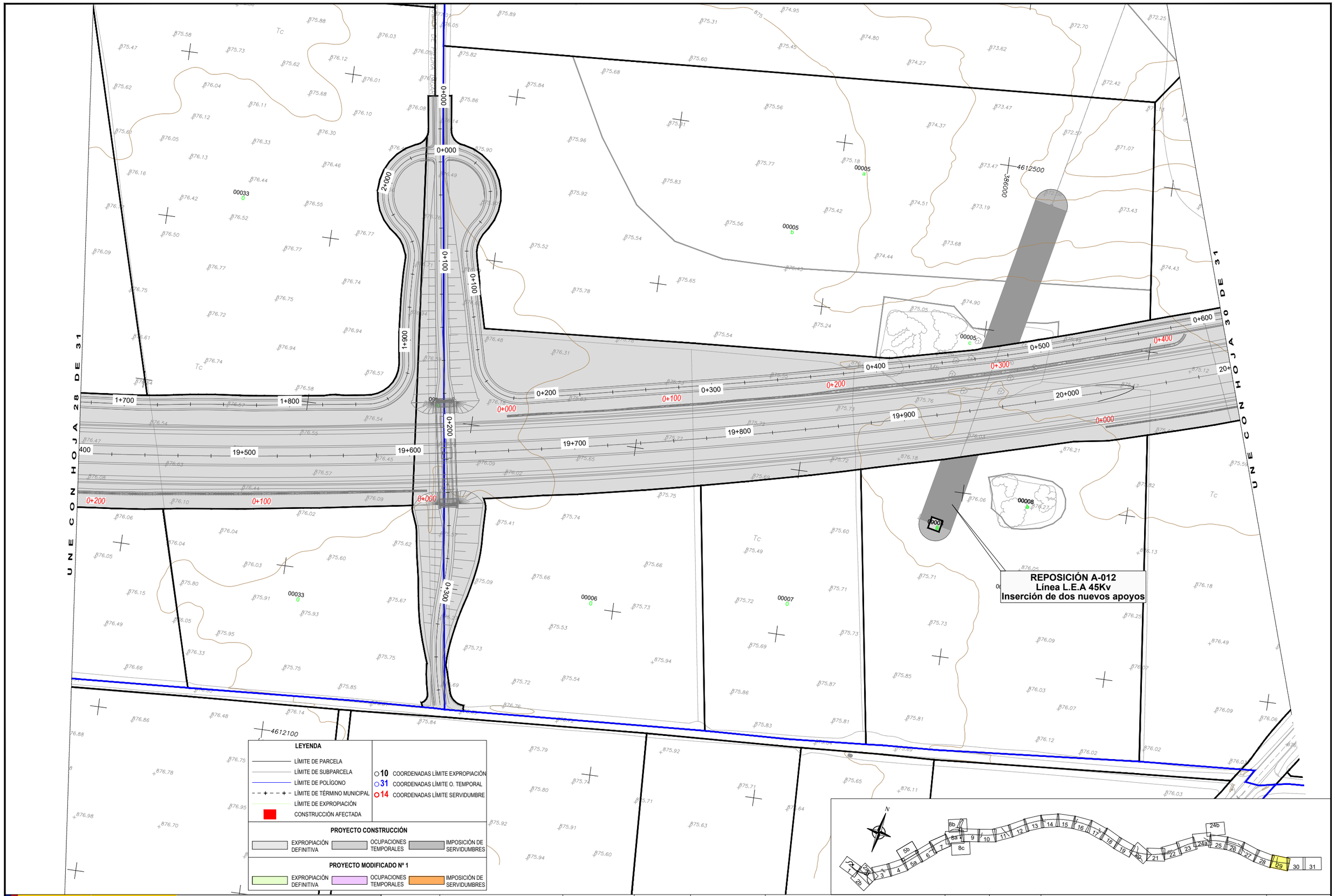

GOBIERNO DE ESPAÑA | MINISTERIO DE TRANSPORTES, MOVILIDAD Y AGENDA URBANA

SEC. DE ESTADO DE TRANSPORTES, MOVILIDAD Y AGENDA URBANA
SECRETARÍA GENERAL DE INFRAESTRUCTURAS
DIRECCIÓN GENERAL DE CARRETERAS
DEMARCACIÓN DE CARRETERAS DEL ESTADO EN CASTILLA Y LEÓN OCCIDENTAL

ASISTENCIA TÉCNICA: TECOPYSA — RAMIRO RODRÍGUEZ CAZAR
DIRECCIÓN DE OBRA: EUGENIO CANICIO SÁNCHEZ — JULIO CASADO GARCÍA
CONFORME EL CONTRATISTA: UTE RIBERA — PEDRO DE JUANA JIMÉNEZ

ESCALAS: Eh= 1:1000 Ev= UNE A-1 ORIGINALES
0 10 20 30 40m — 1: 1000 — GRAFICAS

TITULO DEL PROYECTO: PROYECTO MODIFICADO Nº1 AUTOVÍA DEL DUERO (A-11) TRAMO:OLIVARES DE DUERO – TUDELA DE DUERO PROVINCIA DE VALLADOLID

CLAVE: 12-VA-3920

Nº DE PLANO: 3.5 — HOJA 29 DE 31

DESIGNACIÓN DEL PLANO: EXPROPIACIONES PLANTA LÍMITE AFECCIONES

FECHA: FEBRERO 2023

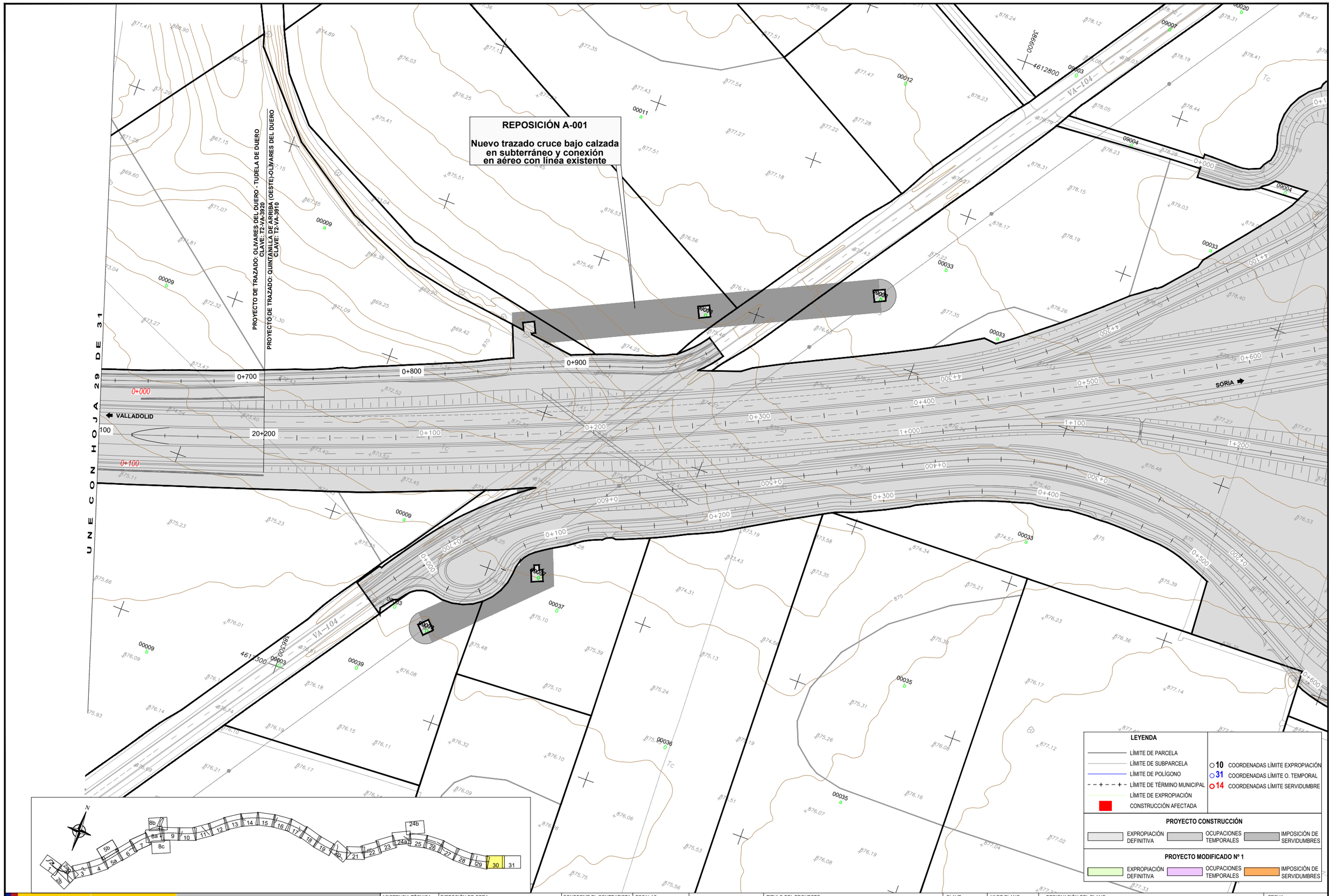

GOBIERNO DE ESPAÑA
MINISTERIO DE TRANSPORTES, MOVILIDAD Y AGENDA URBANA

SEC. DE ESTADO DE TRANSPORTES, MOVILIDAD Y AGENDA URBANA
SECRETARÍA GENERAL DE INFRAESTRUCTURAS
DIRECCIÓN GENERAL DE CARRETERAS
DEMARCACIÓN DE CARRETERAS DEL ESTADO EN CASTILLA Y LEÓN OCCIDENTAL

ASISTENCIA TÉCNICA: TECOPYSA
RAMIRO RODRÍGUEZ CAZAR

DIRECCIÓN DE OBRA:
EUGENIO CANICIO SÁNCHEZ
JULIO CASADO GARCÍA

CONFORME EL CONTRATISTA: UTE RIBERA
PEDRO DE JUANA JIMÉNEZ

ESCALAS:
Eh= 1:1000
Ev=
UNE A-1 ORIGINALES

0 10 20 30 40m
1: 1000
GRAFICAS

TITULO DEL PROYECTO:
PROYECTO MODIFICADO Nº1
AUTOVÍA DEL DUERO (A-11)
TRAMO:OLIVARES DE DUERO – TUDELA DE DUERO
PROVINCIA DE VALLADOLID

CLAVE: 12-VA-3920

Nº DE PLANO: 3.5
HOJA 30 DE 31

DESIGNACIÓN DEL PLANO:
EXPROPIACIONES
PLANTA LÍMITE AFECCIONES

FECHA: FEBRERO 2023

REPOSICIÓN A-002
L.E.A. 13 Kv
Reposición en subterráneo

VA-104

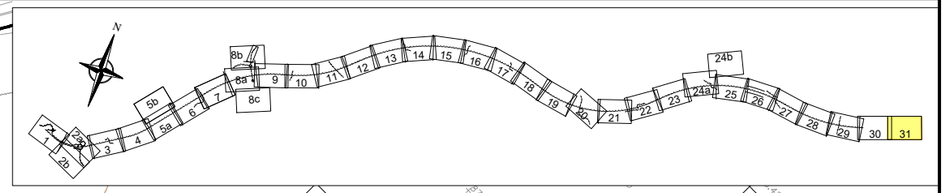

HOJA 30 DE 31

VALLADOLID

SORIA

LEYENDA

- LÍMITE DE PARCELA
- LÍMITE DE SUBPARCELA
- LÍMITE DE POLÍGONO
- LÍMITE DE TÉRMINO MUNICIPAL
- LÍMITE DE EXPROPIACIÓN
- CONSTRUCCIÓN AFECTADA
- 10 COORDENADAS LÍMITE EXPROPIACIÓN
- 31 COORDENADAS LÍMITE O. TEMPORAL
- 14 COORDENADAS LÍMITE SERVIDUMBRE

PROYECTO CONSTRUCCIÓN

EXPROPIACIÓN DEFINITIVA | OCUPACIONES TEMPORALES | IMPOSICIÓN DE SERVIDUMBRES

PROYECTO MODIFICADO Nº 1

EXPROPIACIÓN DEFINITIVA | OCUPACIONES TEMPORALES | IMPOSICIÓN DE SERVIDUMBRES

GOBIERNO DE ESPAÑA
MINISTERIO DE TRANSPORTES, MOVILIDAD Y AGENDA URBANA

SEC. DE ESTADO DE TRANSPORTES, MOVILIDAD Y AGENDA URBANA
SECRETARÍA GENERAL DE INFRAESTRUCTURAS
DIRECCIÓN GENERAL DE CARRETERAS
DEMARCACIÓN DE CARRETERAS DEL ESTADO EN CASTILLA Y LEÓN OCCIDENTAL

ASISTENCIA TÉCNICA: TECOPYSA
RAMIRO RODRÍGUEZ CAZAR

DIRECCIÓN DE OBRA:
EUGENIO CANICIO SÁNCHEZ
JULIO CASADO GARCÍA

CONFORME EL CONTRATISTA: UTE RIBERA
PEDRO DE JUANA JIMÉNEZ

ESCALAS:
Eh= 1:1000
Ev=
UNE A-1 ORIGINALES

0 10 20 30 40m
1: 1000
G R A F I C A S

TITULO DEL PROYECTO:
PROYECTO MODIFICADO N°1
AUTOVÍA DEL DUERO (A-11)
TRAMO:OLIVARES DE DUERO – TUDELA DE DUERO
PROVINCIA DE VALLADOLID

CLAVE: 12-VA-3920

Nº DE PLANO: 3.5
HOJA 31 DE 31

DESIGNACIÓN DEL PLANO:
EXPROPIACIONES
PLANTA LÍMITE AFECCIONES

FECHA: FEBRERO 2023

COORDENADAS DE LOS LÍMITES DE EXPROPIACIÓN

PLANO 3.5, HOJA 1

EXPROPIACIÓN

HOJA	NÚMERO DE PUNTO	COORDENADA X ETRS89	COORDENADA Y ETRS89
1	1	368.329,598	4.605.962,404
1	2	368.343,423	4.605.965,826
1	3	368.345,884	4.605.966,419
1	4	368.342,597	4.605.971,307
1	5	368.347,164	4.605.974,379
1	6	368.351,460	4.605.967,991
1	7	368.356,639	4.605.969,691
1	8	368.365,159	4.605.973,297
1	9	368.385,599	4.605.984,619
1	10	368.390,269	4.605.988,401
1	11	368.390,319	4.605.985,976
1	12	368.394,319	4.605.985,976
1	13	368.394,319	4.605.989,976
1	14	368.392,214	4.605.989,976
1	15	368.407,704	4.606.002,391
1	16	368.417,326	4.606.010,182
1	17	368.419,427	4.606.010,182
1	18	368.419,427	4.606.011,899
1	19	368.423,962	4.606.015,654
1	20	368.436,751	4.606.025,814
1	21	368.425,541	4.606.014,343
1	22	368.415,249	4.606.003,692
1	23	368.408,057	4.605.997,146
1	24	368.404,258	4.605.993,897
1	25	368.400,876	4.605.990,255
1	26	368.393,868	4.605.983,214
1	27	368.391,845	4.605.979,458
1	28	368.380,309	4.605.971,782
1	29	368.368,020	4.605.965,823
1	30	368.359,437	4.605.962,797
1	31	368.350,624	4.605.960,566
1	32	368.349,214	4.605.960,310
1	33	368.730,612	4.605.811,917
1	34	368.751,385	4.605.805,029
1	35	368.760,604	4.605.801,141
1	36	368.779,371	4.605.794,967
1	37	368.797,844	4.605.789,733
1	38	368.814,563	4.605.784,692
1	39	368.817,130	4.605.783,925
1	40	368.826,767	4.605.782,240
1	41	368.824,676	4.605.780,162
1	42	368.818,392	4.605.781,698
1	43	368.811,734	4.605.783,456
1	44	368.804,041	4.605.785,434
1	45	368.794,531	4.605.787,930
1	46	368.775,780	4.605.793,747
1	47	368.752,345	4.605.801,743
1	48	368.732,191	4.605.809,387
1	49	368.907,286	4.605.678,762
1	50	368.897,292	4.605.682,766
1	51	368.892,962	4.605.684,516
1	52	368.873,022	4.605.693,477
1	53	368.867,862	4.605.695,037
1	54	368.861,532	4.605.697,852
1	55	368.861,412	4.605.697,488
1	56	368.858,334	4.605.698,500
1	57	368.858,556	4.605.699,175
1	58	368.839,440	4.605.707,678
1	59	368.807,076	4.605.722,063
1	60	368.786,192	4.605.728,875
1	61	368.748,105	4.605.740,698
1	62	368.722,246	4.605.749,168
1	63	368.716,001	4.605.750,899
1	64	368.705,077	4.605.754,636
1	65	368.693,781	4.605.759,166
1	66	368.684,070	4.605.762,828
1	67	368.674,911	4.605.766,329
1	68	368.642,732	4.605.780,240
1	69	368.624,502	4.605.788,612

HOJA	NÚMERO DE PUNTO	COORDENADA X ETRS89	COORDENADA Y ETRS89
1	70	368.608,837	4.605.796,210
1	71	368.611,699	4.605.790,216
1	72	368.614,856	4.605.779,269
1	73	368.616,539	4.605.778,470
1	74	368.646,370	4.605.766,716
1	75	368.675,445	4.605.755,260
1	76	368.694,255	4.605.748,059
1	77	368.696,258	4.605.747,570
1	78	368.696,829	4.605.747,430
1	79	368.696,899	4.605.747,618
1	80	368.698,533	4.605.747,014
1	81	368.704,186	4.605.745,632
1	82	368.711,027	4.605.744,280
1	83	368.730,026	4.605.737,528
1	84	368.732,788	4.605.736,546
1	85	368.738,596	4.605.733,954
1	86	368.751,063	4.605.729,052
1	87	368.807,678	4.605.711,436
1	88	368.834,954	4.605.702,970
1	89	368.837,856	4.605.702,069
1	90	368.847,857	4.605.700,032
1	91	368.849,820	4.605.699,841
1	92	368.852,152	4.605.699,331
1	93	368.868,615	4.605.692,739
1	94	368.873,836	4.605.689,800
1	95	368.891,891	4.605.681,054
1	96	368.906,052	4.605.674,117
1	97	368.906,980	4.605.676,108
1	98	368.597,063	4.605.787,938
1	99	368.590,083	4.605.791,778
1	100	368.584,658	4.605.794,924
1	101	368.585,576	4.605.796,827
1	102	368.591,895	4.605.793,562
1	103	368.594,609	4.605.791,235
1	104	368.596,815	4.605.788,426
1	105	368.582,021	4.605.796,362
1	106	368.572,429	4.605.801,154

HOJA	NÚMERO DE PUNTO	COORDENADA X ETRS89	COORDENADA Y ETRS89
1	107	368.571,380	4.605.801,645
1	108	368.556,241	4.605.808,733
1	109	368.533,590	4.605.818,758
1	110	368.534,645	4.605.821,308
1	111	368.531,873	4.605.822,454
1	112	368.530,820	4.605.819,908
1	113	368.523,719	4.605.822,854
1	114	368.518,985	4.605.825,311
1	115	368.514,046	4.605.828,309
1	116	368.510,095	4.605.834,298
1	117	368.510,297	4.605.834,323
1	118	368.515,341	4.605.830,445
1	119	368.520,091	4.605.827,418
1	120	368.525,199	4.605.825,072
1	121	368.530,161	4.605.823,237
1	122	368.536,594	4.605.820,968
1	123	368.538,826	4.605.819,174
1	124	368.548,688	4.605.814,335
1	125	368.552,284	4.605.811,982
1	126	368.555,606	4.605.810,227
1	127	368.557,071	4.605.810,425
1	128	368.570,594	4.605.803,929
1	129	368.572,704	4.605.802,915
1	130	368.575,108	4.605.801,760
1	131	368.582,866	4.605.798,114
1	132	368.685,301	4.605.725,225
1	133	368.681,825	4.605.719,149
1	134	368.687,901	4.605.715,673
1	135	368.691,377	4.605.721,749
1	136	368.877,746	4.605.646,724
1	137	368.875,116	4.605.640,237
1	138	368.881,603	4.605.637,606
1	139	368.884,233	4.605.644,093
1	140	368.824,151	4.605.708,463
1	141	368.821,323	4.605.709,466
1	142	368.822,326	4.605.712,293
1	143	368.825,153	4.605.711,291

HOJA	NÚMERO DE PUNTO	COORDENADA X ETRS89	COORDENADA Y ETRS89
1	144	368.706,409	4.605.751,955
1	145	368.703,427	4.605.753,222
1	146	368.702,160	4.605.750,239
1	147	368.705,142	4.605.748,973
1	148	368.695,112	4.605.753,882
1	149	368.696,115	4.605.756,710
1	150	368.693,288	4.605.757,713
1	151	368.692,285	4.605.754,885
1	152	368.621,756	4.605.780,475
1	153	368.618,929	4.605.781,478
1	154	368.619,932	4.605.784,306
1	155	368.622,759	4.605.783,303

SERVIDUMBRE

HOJA	NÚMERO DE PUNTO	COORDENADA X ETRS89	COORDENADA Y ETRS89
1	1	368.513,567	4.605.808,267
1	2	368.539,353	4.605.797,745
1	3	368.558,977	4.605.789,737
1	4	368.579,023	4.605.781,556
1	5	368.602,497	4.605.771,978
1	6	368.602,679	4.605.771,366
1	7	368.603,438	4.605.771,593
1	8	368.606,709	4.605.770,259
1	9	368.611,790	4.605.768,185
1	10	368.652,419	4.605.751,606
1	11	368.680,415	4.605.735,531
1	12	368.690,990	4.605.729,460
1	13	368.701,762	4.605.725,092
1	14	368.735,505	4.605.711,411
1	15	368.770,990	4.605.697,023
1	16	368.813,042	4.605.679,973
1	17	368.852,842	4.605.663,835
1	18	368.887,081	4.605.649,953
1	19	368.903,212	4.605.643,412
1	20	368.900,836	4.605.622,794
1	21	368.875,917	4.605.632,898
1	22	368.835,694	4.605.649,207
1	23	368.811,813	4.605.658,889
1	24	368.804,552	4.605.661,834
1	25	368.792,875	4.605.666,568
1	26	368.783,304	4.605.670,449
1	27	368.759,516	4.605.680,094
1	28	368.734,124	4.605.690,389
1	29	368.705,384	4.605.702,042
1	30	368.682,212	4.605.711,437
1	31	368.662,154	4.605.722,954
1	32	368.619,064	4.605.747,695
1	33	368.612,871	4.605.751,251
1	34	368.581,623	4.605.769,192
1	35	368.554,061	4.605.785,017
1	36	368.521,585	4.605.803,663

PLANO 3.5 HOJA 2a

EXPROPIACIÓN

HOJA	NÚMERO DE PUNTO	COORDENADA X ETRS89	COORDENADA Y ETRS89
2a	1	369.019,757	4.605.767,237
2a	2	369.022,993	4.605.770,762
2a	3	369.042,900	4.605.771,321
2a	4	369.042,932	4.605.769,902
2a	5	369.072,879	4.605.770,694
2a	6	369.079,568	4.605.767,353
2a	7	369.059,622	4.605.767,134
2a	8	369.044,584	4.605.766,843
2a	9	369.040,876	4.605.766,786
2a	10	369.034,724	4.605.766,895
2a	11	369.024,743	4.605.767,105
2a	12	369.186,626	4.605.815,477
2a	13	369.180,962	4.605.821,843

HOJA	NÚMERO DE PUNTO	COORDENADA X ETRS89	COORDENADA Y ETRS89
2a	14	369.178,318	4.605.824,815
2a	15	369.179,824	4.605.826,419
2a	16	369.191,499	4.605.837,641
2a	17	369.205,500	4.605.850,224
2a	18	369.214,533	4.605.856,522
2a	19	369.221,051	4.605.860,023
2a	20	369.232,388	4.605.865,005
2a	21	369.248,392	4.605.869,104
2a	22	369.259,248	4.605.870,443
2a	23	369.263,934	4.605.871,411
2a	24	369.268,218	4.605.875,245
2a	25	369.269,731	4.605.879,753
2a	26	369.269,714	4.605.890,563
2a	27	369.270,889	4.605.901,424
2a	28	369.273,644	4.605.913,817
2a	29	369.274,436	4.605.914,713
2a	30	369.277,364	4.605.923,286
2a	31	369.282,373	4.605.934,230
2a	32	369.292,243	4.605.948,660
2a	33	369.299,749	4.605.956,613
2a	34	369.305,918	4.605.961,772
2a	35	369.306,066	4.605.962,503
2a	36	369.312,938	4.605.967,871
2a	37	369.320,763	4.605.972,891
2a	38	369.327,711	4.605.968,740
2a	39	369.333,697	4.605.966,911
2a	40	369.339,698	4.605.966,327
2a	41	369.328,695	4.605.961,828
2a	42	369.316,701	4.605.954,567
2a	43	369.311,042	4.605.950,135
2a	44	369.302,461	4.605.940,719
2a	45	369.297,760	4.605.934,419
2a	46	369.290,030	4.605.920,457
2a	47	369.287,346	4.605.913,022
2a	48	369.285,359	4.605.905,734
2a	49	369.283,949	4.605.898,636
2a	50	369.280,725	4.605.891,195

HOJA	NÚMERO DE PUNTO	COORDENADA X ETRS89	COORDENADA Y ETRS89
2a	51	369.280,134	4.605.881,819
2a	52	369.279,907	4.605.871,690
2a	53	369.279,931	4.605.866,758
2a	54	369.278,414	4.605.862,423
2a	55	369.274,596	4.605.859,982
2a	56	369.269,688	4.605.860,005
2a	57	369.259,276	4.605.859,975
2a	58	369.246,150	4.605.858,122
2a	59	369.229,147	4.605.851,873
2a	60	369.211,771	4.605.840,552
2a	61	369.203,995	4.605.833,793
2a	62	369.194,182	4.605.823,753
2a	63	369.188,052	4.605.817,042
2a	64	369.339,486	4.605.977,490
2a	65	369.348,995	4.605.986,925
2a	66	369.354,266	4.605.990,386
2a	67	369.361,505	4.605.991,520
2a	68	369.368,824	4.605.991,893
2a	69	369.380,258	4.605.990,932
2a	70	369.391,060	4.605.988,621
2a	71	369.431,097	4.605.979,732
2a	72	369.446,965	4.605.976,209
2a	73	369.445,801	4.605.971,094
2a	74	369.429,685	4.605.974,722
2a	75	369.415,147	4.605.978,327
2a	76	369.400,341	4.605.981,804
2a	77	369.389,831	4.605.983,413
2a	78	369.379,230	4.605.983,968
2a	79	369.366,806	4.605.983,304
2a	80	369.354,974	4.605.981,384
2a	81	369.347,848	4.605.979,613
2a	82	369.340,517	4.605.977,493
2a	83	369.603,368	4.605.874,879
2a	84	369.604,721	4.605.872,390
2a	85	369.599,738	4.605.867,579
2a	86	369.596,989	4.605.864,882
2a	87	369.592,945	4.605.860,640

HOJA	NÚMERO DE PUNTO	COORDENADA X ETRS89	COORDENADA Y ETRS89
2a	88	369.586,906	4.605.854,145
2a	89	369.580,948	4.605.847,603
2a	90	369.575,061	4.605.840,908
2a	91	369.570,969	4.605.836,328
2a	92	369.566,091	4.605.831,009
2a	93	369.564,605	4.605.829,437
2a	94	369.563,241	4.605.828,141
2a	95	369.562,632	4.605.827,415
2a	96	369.559,517	4.605.824,000
2a	97	369.557,685	4.605.822,901
2a	98	369.552,661	4.605.818,207
2a	99	369.546,545	4.605.812,695
2a	100	369.539,457	4.605.806,686
2a	101	369.533,074	4.605.801,580
2a	102	369.524,096	4.605.794,679
2a	103	369.513,120	4.605.787,037
2a	104	369.502,980	4.605.780,431
2a	105	369.495,358	4.605.775,497
2a	106	369.488,442	4.605.771,121
2a	107	369.495,808	4.605.778,362
2a	108	369.501,290	4.605.781,881
2a	109	369.505,506	4.605.784,629
2a	110	369.509,710	4.605.787,398
2a	111	369.517,163	4.605.792,384
2a	112	369.519,283	4.605.793,837
2a	113	369.524,643	4.605.797,648
2a	114	369.532,655	4.605.803,976
2a	115	369.538,394	4.605.808,635
2a	116	369.544,277	4.605.813,684
2a	117	369.549,825	4.605.818,664
2a	118	369.557,295	4.605.825,786
2a	119	369.560,898	4.605.829,401
2a	120	369.570,136	4.605.839,229
2a	121	369.577,966	4.605.848,135
2a	122	369.580,215	4.605.851,051
2a	123	369.582,864	4.605.854,001
2a	124	369.594,741	4.605.866,233

HOJA	NÚMERO DE PUNTO	COORDENADA X ETRS89	COORDENADA Y ETRS89
2a	125	369.601,695	4.605.873,244
2a	126	369.484,774	4.605.768,850
2a	127	369.481,258	4.605.766,706
2a	128	369.476,525	4.605.763,795
2a	129	369.472,247	4.605.761,179
2a	130	369.463,598	4.605.755,929
2a	131	369.456,594	4.605.751,855
2a	132	369.450,409	4.605.748,395
2a	133	369.443,326	4.605.744,531
2a	134	369.437,990	4.605.741,672
2a	135	369.434,635	4.605.739,753
2a	136	369.431,344	4.605.736,657
2a	137	369.429,283	4.605.733,204
2a	138	369.428,047	4.605.729,658
2a	139	369.427,851	4.605.725,712
2a	140	369.428,931	4.605.720,305
2a	141	369.430,824	4.605.712,504
2a	142	369.432,678	4.605.704,710
2a	143	369.433,522	4.605.700,718
2a	144	369.434,351	4.605.697,113
2a	145	369.437,106	4.605.685,189
2a	146	369.441,410	4.605.666,712
2a	147	369.445,535	4.605.649,196
2a	148	369.450,204	4.605.629,711
2a	149	369.453,757	4.605.614,111
2a	150	369.455,581	4.605.606,272
2a	151	369.459,385	4.605.588,698
2a	152	369.462,483	4.605.574,304
2a	153	369.462,267	4.605.573,185
2a	154	369.464,445	4.605.565,346
2a	155	369.464,464	4.605.561,346
2a	156	369.470,111	4.605.547,602
2a	157	369.478,059	4.605.532,381
2a	158	369.489,906	4.605.515,005
2a	159	369.499,199	4.605.504,051
2a	160	369.510,728	4.605.492,729
2a	161	369.524,172	4.605.482,119

HOJA	NÚMERO DE PUNTO	COORDENADA X ETRS89	COORDENADA Y ETRS89
2a	162	369.537,858	4.605.473,273
2a	163	369.547,879	4.605.468,585
2a	164	369.550,178	4.605.467,601
2a	165	369.550,504	4.605.467,322
2a	166	369.551,546	4.605.467,253
2a	167	369.553,032	4.605.465,967
2a	168	369.540,658	4.605.469,964
2a	169	369.522,978	4.605.475,654
2a	170	369.490,929	4.605.496,684
2a	171	369.489,378	4.605.494,326
2a	172	369.488,413	4.605.495,087
2a	173	369.482,066	4.605.502,230
2a	174	369.470,831	4.605.517,835
2a	175	369.465,638	4.605.526,878
2a	176	369.461,550	4.605.535,511
2a	177	369.456,299	4.605.548,851
2a	178	369.452,685	4.605.562,216
2a	179	369.449,320	4.605.577,749
2a	180	369.443,435	4.605.603,989
2a	181	369.438,189	4.605.626,532
2a	182	369.432,586	4.605.650,890
2a	183	369.429,264	4.605.665,507
2a	184	369.423,090	4.605.692,867
2a	185	369.420,222	4.605.704,101
2a	186	369.430,969	4.605.707,059
2a	187	369.428,207	4.605.716,693
2a	188	369.426,851	4.605.721,421
2a	189	369.426,103	4.605.725,164
2a	190	369.426,107	4.605.728,803
2a	191	369.426,837	4.605.732,379
2a	192	369.428,268	4.605.735,750
2a	193	369.430,343	4.605.738,774
2a	194	369.433,002	4.605.741,315
2a	195	369.436,408	4.605.743,467
2a	196	369.443,113	4.605.747,191
2a	197	369.452,291	4.605.752,217
2a	198	369.457,314	4.605.752,973

HOJA	NÚMERO DE PUNTO	COORDENADA X ETRS89	COORDENADA Y ETRS89
2a	199	369.460,067	4.605.755,032
2a	200	369.463,126	4.605.758,245
2a	201	369.471,415	4.605.763,239
2a	202	369.483,086	4.605.770,404
2a	203	369.566,122	4.605.461,317
2a	204	369.579,064	4.605.459,654
2a	205	369.577,341	4.605.455,687

PLANO 3.5 HOJA 2b

SERVIDUMBRE

HOJA	NÚMERO DE PUNTO	COORDENADA X ETRS89	COORDENADA Y ETRS89
2b	1	368.903,212	4.605.643,412
2b	2	368.934,278	4.605.630,816
2b	3	368.960,813	4.605.620,057
2b	4	368.988,186	4.605.608,959
2b	5	369.012,336	4.605.599,167
2b	6	369.016,533	4.605.597,465
2b	7	369.040,430	4.605.587,485
2b	8	369.047,943	4.605.584,729
2b	9	369.073,924	4.605.574,195
2b	10	369.066,971	4.605.555,433
2b	11	369.058,232	4.605.558,976
2b	12	369.041,673	4.605.565,690
2b	13	368.996,113	4.605.584,163
2b	14	368.972,031	4.605.593,927
2b	15	368.962,358	4.605.597,849
2b	16	368.938,423	4.605.607,554
2b	17	368.913,227	4.605.617,770
2b	18	368.900,836	4.605.622,794

TEMPORAL

HOJA	NÚMERO DE PUNTO	COORDENADA X ETRS89	COORDENADA Y ETRS89
2b	1	369.076,505	4.605.573,148
2b	2	369.080,187	4.605.570,563
2b	3	369.082,742	4.605.564,218
2b	4	369.080,831	4.605.557,993
2b	5	369.076,156	4.605.554,480
2b	6	369.071,690	4.605.553,937
2b	7	369.068,990	4.605.554,614

PLANO 3.5 HOJA 3

EXPROPIACIÓN

HOJA	NÚMERO DE PUNTO	COORDENADA X ETRS89	COORDENADA Y ETRS89
3	1	369.998,145	4.606.287,820
3	2	369.997,986	4.606.288,549
3	3	369.996,631	4.606.294,724
3	4	369.994,896	4.606.300,805
3	5	369.996,393	4.606.300,891
3	6	369.996,191	4.606.304,386
3	7	370.039,924	4.606.306,921
3	8	370.061,131	4.606.308,291
3	9	370.054,778	4.606.304,583
3	10	370.050,833	4.606.300,885
3	11	370.046,645	4.606.298,558
3	12	370.042,403	4.606.295,800
3	13	370.035,121	4.606.291,042
3	14	370.022,405	4.606.289,769
3	15	370.009,761	4.606.292,464
3	16	370.003,701	4.606.293,743
3	17	370.004,364	4.606.291,838
3	18	370.029,529	4.606.294,577
3	19	370.027,982	4.606.296,954
3	20	370.030,497	4.606.298,590
3	21	370.029,543	4.606.300,055
3	22	370.035,272	4.606.304,085
3	23	370.039,091	4.606.298,218
3	24	370.033,224	4.606.294,400
3	25	370.032,133	4.606.296,076
3	26	370.156,610	4.606.237,186
3	27	370.151,851	4.606.234,005
3	28	370.139,106	4.606.226,080
3	29	370.129,776	4.606.220,279
3	30	370.089,335	4.606.194,630
3	31	370.075,671	4.606.185,963
3	32	370.064,689	4.606.179,926
3	33	370.056,338	4.606.174,706
3	34	370.047,353	4.606.168,424
3	35	370.046,415	4.606.171,239
3	36	370.047,594	4.606.171,952
3	37	370.048,386	4.606.171,883
3	38	370.057,445	4.606.177,520
3	39	370.067,695	4.606.183,896
3	40	370.082,923	4.606.193,385
3	41	370.087,253	4.606.196,128
3	42	370.090,471	4.606.198,776
3	43	370.099,616	4.606.204,384
3	44	370.106,825	4.606.208,971
3	45	370.107,880	4.606.209,027
3	46	370.119,773	4.606.216,337
3	47	370.126,481	4.606.220,571
3	48	370.129,550	4.606.223,038
3	49	370.133,527	4.606.225,566
3	50	370.151,394	4.606.236,619
3	51	370.158,102	4.606.240,758
3	52	370.005,509	4.606.142,620
3	53	370.005,276	4.606.141,951
3	54	370.003,052	4.606.139,958
3	55	370.002,718	4.606.139,566
3	56	370.002,965	4.606.142,993

HOJA	NÚMERO DE PUNTO	COORDENADA X ETRS89	COORDENADA Y ETRS89
3	57	370.000,972	4.606.138,633
3	58	369.995,869	4.606.135,856
3	59	369.994,391	4.606.134,641
3	60	369.993,177	4.606.133,943
3	61	369.989,937	4.606.132,400
3	62	369.988,921	4.606.132,254
3	63	369.988,047	4.606.131,567
3	64	369.985,314	4.606.129,891
3	65	369.981,045	4.606.127,320
3	66	369.978,847	4.606.125,995
3	67	369.978,976	4.606.125,557
3	68	369.971,201	4.606.120,545
3	69	369.956,000	4.606.110,845
3	70	369.944,953	4.606.103,965
3	71	369.927,084	4.606.092,923
3	72	369.912,678	4.606.083,875
3	73	369.898,263	4.606.074,966
3	74	369.885,633	4.606.066,893
3	75	369.874,694	4.606.059,984
3	76	369.867,953	4.606.055,662
3	77	369.837,897	4.606.035,994
3	78	369.819,519	4.606.023,971
3	79	369.800,354	4.606.011,196
3	80	369.782,005	4.605.999,094
3	81	369.761,065	4.605.985,370
3	82	369.736,771	4.605.969,590
3	83	369.717,525	4.605.956,935
3	84	369.699,183	4.605.944,863
3	85	369.690,957	4.605.939,631
3	86	369.677,360	4.605.930,786
3	87	369.665,163	4.605.922,486
3	88	369.658,011	4.605.917,352
3	89	369.646,244	4.605.908,464
3	90	369.636,274	4.605.900,465
3	91	369.624,329	4.605.890,279
3	92	369.612,620	4.605.879,798
3	93	369.606,147	4.605.873,745

HOJA	NÚMERO DE PUNTO	COORDENADA X ETRS89	COORDENADA Y ETRS89
3	94	369.604,886	4.605.872,547
3	95	369.603,368	4.605.874,879
3	96	369.605,947	4.605.877,385
3	97	369.609,623	4.605.880,891
3	98	369.616,026	4.605.886,834
3	99	369.619,693	4.605.890,143
3	100	369.627,124	4.605.896,649
3	101	369.634,683	4.605.903,009
3	102	369.642,366	4.605.909,218
3	103	369.651,520	4.605.916,354
3	104	369.659,379	4.605.922,089
3	105	369.666,142	4.605.926,902
3	106	369.674,301	4.605.932,476
3	107	369.682,609	4.605.937,950
3	108	369.686,913	4.605.940,773
3	109	369.689,305	4.605.942,926
3	110	369.699,900	4.605.949,796
3	111	369.712,711	4.605.958,051
3	112	369.723,505	4.605.964,985
3	113	369.726,871	4.605.966,801
3	114	369.732,243	4.605.970,597
3	115	369.741,139	4.605.976,310
3	116	369.753,750	4.605.984,443
3	117	369.774,664	4.605.998,188
3	118	369.795,526	4.606.011,948
3	119	369.816,412	4.606.025,689
3	120	369.828,947	4.606.033,925
3	121	369.841,472	4.606.042,178
3	122	369.861,220	4.606.055,048
3	123	369.866,582	4.606.058,518
3	124	369.871,818	4.606.061,890
3	125	369.875,133	4.606.063,405
3	126	369.887,906	4.606.071,485
3	127	369.900,585	4.606.079,458
3	128	369.913,282	4.606.087,426
3	129	369.921,785	4.606.092,674
3	130	369.934,536	4.606.100,630

HOJA	NÚMERO DE PUNTO	COORDENADA X ETRS89	COORDENADA Y ETRS89
3	131	369.942,681	4.606.106,398
3	132	369.959,740	4.606.116,838
3	133	369.972,495	4.606.124,773
3	134	369.980,971	4.606.130,089
3	135	369.983,949	4.606.131,978
3	136	369.994,984	4.606.137,115

PLANO 3.5 HOJA 4

EXPROPIACIÓN

HOJA	NÚMERO DE PUNTO	COORDENADA X ETRS89	COORDENADA Y ETRS89
4	1	370.269,286	4.606.404,204
4	2	370.267,831	4.606.411,669
4	3	370.268,238	4.606.417,237
4	4	370.269,802	4.606.423,528
4	5	370.273,466	4.606.430,237
4	6	370.290,301	4.606.444,785
4	7	370.290,451	4.606.444,935
4	8	370.290,210	4.606.446,019
4	9	370.290,472	4.606.447,795
4	10	370.291,589	4.606.449,370
4	11	370.295,785	4.606.452,303
4	12	370.309,182	4.606.461,584
4	13	370.310,815	4.606.462,244
4	14	370.311,768	4.606.462,284
4	15	370.313,089	4.606.461,949
4	16	370.308,167	4.606.458,404
4	17	370.300,100	4.606.452,653
4	18	370.294,238	4.606.448,589
4	19	370.291,009	4.606.445,493
4	20	370.289,317	4.606.443,488
4	21	370.287,298	4.606.440,827
4	22	370.283,041	4.606.431,874

HOJA	NÚMERO DE PUNTO	COORDENADA X ETRS89	COORDENADA Y ETRS89
4	23	370.281,768	4.606.426,079
4	24	370.281,505	4.606.417,995
4	25	370.282,385	4.606.412,244
4	26	370.269,564	4.606.403,735

PLANO 3.5 HOJA 5a

TEMPORAL

HOJA	NÚMERO DE PUNTO	COORDENADA X ETRS89	COORDENADA Y ETRS89
5a	1	370.800,756	4.606.983,068
5a	2	370.784,317	4.607.021,949
5a	3	370.812,682	4.607.056,644
5a	4	370.829,034	4.607.018,407
5a	5	370.826,403	4.607.017,250
5a	6	370.824,363	4.607.015,482
5a	7	370.823,960	4.607.013,095
5a	8	370.821,889	4.607.009,831
5a	9	370.816,761	4.607.003,398
5a	10	370.805,951	4.606.989,697
5a	11	371.098,230	4.607.206,846
5a	12	371.103,987	4.607.203,266
5a	13	371.112,577	4.607.200,497
5a	14	371.120,470	4.607.200,103
5a	15	371.131,389	4.607.202,858
5a	16	371.141,503	4.607.209,986
5a	17	371.146,238	4.607.216,313
5a	18	371.149,300	4.607.223,599
5a	19	371.150,499	4.607.233,672
5a	20	371.149,231	4.607.241,473
5a	21	371.143,567	4.607.252,474
5a	22	371.137,948	4.607.258,029
5a	23	371.110,304	4.607.222,506

PLANO 3.5 HOJA 5b

TEMPORAL

HOJA	NÚMERO DE PUNTO	COORDENADA X ETRS89	COORDENADA Y ETRS89
5b	1	370.757,833	4.607.189,834
5b	2	370.725,597	4.607.164,535
5b	3	370.709,771	4.607.202,963
5b	4	370.742,465	4.607.228,619
5b	5	370.755,880	4.607.194,765

PLANO 3.5 HOJA 6

EXPROPIACIÓN

HOJA	NÚMERO DE PUNTO	COORDENADA X ETRS89	COORDENADA Y ETRS89
6	1	371.532,949	4.607.668,146
6	2	371.534,884	4.607.676,421
6	3	371.540,807	4.607.678,903
6	4	371.535,568	4.607.681,240
6	5	371.537,036	4.607.685,764
6	6	371.540,858	4.607.702,111
6	7	371.544,454	4.607.701,127
6	8	371.550,517	4.607.726,820
6	9	371.556,369	4.607.745,091
6	10	371.560,560	4.607.756,477
6	11	371.565,273	4.607.766,546
6	12	371.569,017	4.607.766,565
6	13	371.575,214	4.607.767,880
6	14	371.581,486	4.607.770,583
6	15	371.586,787	4.607.774,068
6	16	371.592,413	4.607.780,088
6	17	371.594,395	4.607.782,763
6	18	371.596,837	4.607.785,146
6	19	371.599,629	4.607.787,071
6	20	371.602,731	4.607.788,428
6	21	371.606,167	4.607.789,177
6	22	371.611,541	4.607.789,858
6	23	371.622,845	4.607.792,774
6	24	371.605,547	4.607.783,750
6	25	371.594,785	4.607.774,874
6	26	371.588,440	4.607.768,218
6	27	371.581,107	4.607.758,245
6	28	371.573,728	4.607.744,866
6	29	371.563,532	4.607.712,483
6	30	371.557,842	4.607.693,298
6	31	371.554,921	4.607.683,460
6	32	371.550,516	4.607.674,632
6	33	371.544,891	4.607.670,601
6	34	371.535,749	4.607.667,518

PLANO 3.5 HOJA 7

EXPROPIACIÓN

HOJA	NÚMERO DE PUNTO	COORDENADA X ETRS89	COORDENADA Y ETRS89
7	1	371.495,913	4.607.909,178
7	2	371.491,924	4.607.912,129
7	3	371.504,818	4.607.929,553
7	4	371.505,287	4.607.928,490
7	5	371.510,638	4.607.929,130
7	6	371.511,973	4.607.927,643
7	7	371.515,050	4.607.929,330
7	8	371.519,659	4.607.929,046
7	9	371.521,661	4.607.927,837
7	10	371.553,904	4.607.899,111
7	11	371.533,535	4.607.915,335
7	12	371.524,299	4.607.921,948

HOJA	NÚMERO DE PUNTO	COORDENADA X ETRS89	COORDENADA Y ETRS89
7	13	371.515,507	4.607.924,643
7	14	371.508,152	4.607.923,155
7	15	371.504,600	4.607.920,823
7	16	371.499,972	4.607.914,663
7	17	371.524,659	4.607.956,348
7	18	371.535,882	4.607.971,520
7	19	371.541,660	4.607.966,733
7	20	371.537,179	4.607.961,324
7	21	371.534,733	4.607.955,924
7	22	371.534,199	4.607.950,612
7	23	371.536,588	4.607.942,705
7	24	371.540,075	4.607.938,490
7	25	371.536,034	4.607.941,715
7	26	371.532,972	4.607.945,838
7	27	371.530,983	4.607.950,065
7	28	371.529,748	4.607.954,294
7	29	371.525,888	4.607.956,350
7	30	371.753,351	4.608.130,826
7	31	371.767,438	4.608.148,973
7	32	371.782,974	4.608.168,309
7	33	371.786,684	4.608.170,257
7	34	371.788,377	4.608.171,146
7	35	371.797,191	4.608.182,037
7	36	371.807,081	4.608.194,350
7	37	371.818,319	4.608.208,215
7	38	371.825,318	4.608.216,847
7	39	371.827,446	4.608.226,578
7	40	371.828,721	4.608.229,477
7	41	371.846,744	4.608.254,551
7	42	371.862,483	4.608.274,006
7	43	371.880,437	4.608.292,625
7	44	371.905,201	4.608.316,201
7	45	371.921,042	4.608.330,120
7	46	371.936,599	4.608.343,586
7	47	371.941,832	4.608.348,177
7	48	371.947,951	4.608.356,612
7	49	371.955,634	4.608.363,219

HOJA	NÚMERO DE PUNTO	COORDENADA X ETRS89	COORDENADA Y ETRS89
7	50	371.961,504	4.608.369,697
7	51	371.971,004	4.608.381,179
7	52	371.980,115	4.608.392,655
7	53	371.990,691	4.608.408,320
7	54	371.991,881	4.608.413,980
7	55	371.995,062	4.608.410,335
7	56	371.987,786	4.608.393,025
7	57	371.985,045	4.608.386,204
7	58	371.975,694	4.608.374,532
7	59	371.960,333	4.608.357,634
7	60	371.952,527	4.608.350,367
7	61	371.947,095	4.608.343,433
7	62	371.929,290	4.608.327,906
7	63	371.911,181	4.608.312,045
7	64	371.894,620	4.608.296,831
7	65	371.879,555	4.608.281,971
7	66	371.868,370	4.608.269,982
7	67	371.855,576	4.608.254,310
7	68	371.840,959	4.608.234,563
7	69	371.830,135	4.608.220,203
7	70	371.815,895	4.608.202,534
7	71	371.806,003	4.608.190,348
7	72	371.789,856	4.608.170,306
7	73	371.784,340	4.608.167,310
7	74	371.780,891	4.608.162,716
7	75	371.777,516	4.608.157,397
7	76	371.770,625	4.608.146,606
7	77	371.761,422	4.608.138,068
7	78	371.755,594	4.608.132,819

PLANO 3.5 HOJA 8a

EXPROPIACIÓN

HOJA	NÚMERO DE PUNTO	COORDENADA X ETRS89	COORDENADA Y ETRS89
8a	1	371.991,881	4.608.413,980
8a	2	371.992,911	4.608.418,876
8a	3	371.996,217	4.608.427,006
8a	4	371.998,464	4.608.432,473
8a	5	372.004,226	4.608.442,217
8a	6	372.012,538	4.608.454,294
8a	7	372.015,827	4.608.458,562
8a	8	372.018,923	4.608.468,365
8a	9	372.021,335	4.608.472,448
8a	10	372.028,468	4.608.479,930
8a	11	372.038,704	4.608.488,546
8a	12	372.047,794	4.608.493,657
8a	13	372.052,094	4.608.494,970
8a	14	372.064,503	4.608.495,973
8a	15	372.081,692	4.608.497,188
8a	16	372.081,433	4.608.495,848
8a	17	372.064,398	4.608.491,640
8a	18	372.042,373	4.608.482,197
8a	19	372.031,807	4.608.471,026
8a	20	372.026,672	4.608.465,598
8a	21	372.016,634	4.608.451,528
8a	22	372.013,416	4.608.447,018
8a	23	372.011,683	4.608.442,073
8a	24	372.007,793	4.608.438,518
8a	25	372.003,595	4.608.425,650
8a	26	371.995,163	4.608.410,518
8a	27	372.342,099	4.608.789,863
8a	28	372.331,596	4.608.798,110
8a	29	372.339,712	4.608.809,047
8a	30	372.350,910	4.608.800,627
8a	31	372.349,610	4.608.799,039
8a	32	372.343,196	4.608.803,907
8a	33	372.337,151	4.608.795,941
8a	34	372.343,272	4.608.791,296
8a	35	372.688,225	4.608.529,736
8a	36	372.687,002	4.608.528,089
8a	37	372.697,805	4.608.520,118

HOJA	NÚMERO DE PUNTO	COORDENADA X ETRS89	COORDENADA Y ETRS89
8a	38	372.706,132	4.608.530,995
8a	39	372.695,140	4.608.539,048
8a	40	372.694,187	4.608.537,765
8a	41	372.699,019	4.608.534,098
8a	42	372.692,974	4.608.526,132

SERVIDUMBRE

HOJA	NÚMERO DE PUNTO	COORDENADA X ETRS89	COORDENADA Y ETRS89
8a	1	372.249,332	4.608.840,488
8a	2	372.268,543	4.608.827,520
8a	3	372.292,753	4.608.811,224
8a	4	372.313,724	4.608.797,108
8a	5	372.318,704	4.608.803,812
8a	6	372.306,426	4.608.813,128
8a	7	372.292,202	4.608.823,922
8a	8	372.274,312	4.608.837,498
8a	9	372.262,206	4.608.846,685
8a	10	372.282,454	4.608.856,433
8a	11	372.296,322	4.608.845,911
8a	12	372.314,148	4.608.832,385
8a	13	372.330,954	4.608.819,622
8a	14	372.375,334	4.608.785,959
8a	15	372.375,205	4.608.787,755
8a	16	372.375,186	4.608.789,897
8a	17	372.375,249	4.608.789,972
8a	18	372.375,355	4.608.794,521
8a	19	372.375,200	4.608.794,668
8a	20	372.375,209	4.608.797,965
8a	21	372.368,333	4.608.802,195
8a	22	372.351,703	4.608.812,268
8a	23	372.336,003	4.608.826,120
8a	24	372.310,368	4.608.847,866
8a	25	372.293,819	4.608.861,903

HOJA	NÚMERO DE PUNTO	COORDENADA X ETRS89	COORDENADA Y ETRS89
8a	26	372.628,735	4.608.554,499
8a	27	372.669,401	4.608.526,944
8a	28	372.674,658	4.608.533,794
8a	29	372.647,186	4.608.554,737
8a	30	372.644,237	4.608.550,991
8a	31	372.643,958	4.608.550,611
8a	32	372.632,311	4.608.558,851
8a	33	372.647,145	4.608.579,867
8a	34	372.637,721	4.608.587,012
8a	35	372.636,471	4.608.590,955
8a	36	372.633,827	4.608.596,609
8a	37	372.632,212	4.608.599,060
8a	38	372.629,352	4.608.602,638
8a	39	372.627,096	4.608.606,263
8a	40	372.623,472	4.608.614,107
8a	41	372.623,226	4.608.615,777
8a	42	372.658,047	4.608.586,599
8a	43	372.673,276	4.608.573,172
8a	44	372.692,124	4.608.556,555
8a	45	372.686,889	4.608.549,733
8a	46	372.658,898	4.608.570,956
8a	47	372.661,660	4.608.574,718
8a	48	372.649,535	4.608.583,277
8a	49	372.647,360	4.608.580,174

TEMPORAL

HOJA	NÚMERO DE PUNTO	COORDENADA X ETRS89	COORDENADA Y ETRS89
8a	1	372.312,652	4.608.796,002
8a	2	372.341,821	4.608.773,795
8a	3	372.347,623	4.608.781,871
8a	4	372.319,331	4.608.803,336
8a	5	372.336,256	4.608.826,466
8a	6	372.336,941	4.608.827,349
8a	7	372.345,833	4.608.820,846
8a	8	372.354,110	4.608.814,645

HOJA	NÚMERO DE PUNTO	COORDENADA X ETRS89	COORDENADA Y ETRS89
8a	9	372.361,494	4.608.809,112
8a	10	372.369,104	4.608.803,410
8a	11	372.368,570	4.608.802,569
8a	12	372.648,384	4.608.578,928
8a	13	372.658,226	4.608.571,465
8a	14	372.646,436	4.608.555,306
8a	15	372.635,657	4.608.563,479
8a	16	372.632,311	4.608.558,851
8a	17	372.674,658	4.608.533,794
8a	18	372.685,969	4.608.525,172
8a	19	372.689,058	4.608.523,585
8a	20	372.690,762	4.608.523,216
8a	21	372.693,509	4.608.523,288
8a	22	372.701,942	4.608.534,065
8a	23	372.701,765	4.608.535,354
8a	24	372.700,419	4.608.538,556
8a	25	372.698,136	4.608.541,205
8a	26	372.686,889	4.608.549,733
8a	27	372.692,641	4.608.557,229
8a	28	372.724,514	4.608.533,416
8a	29	372.700,508	4.608.501,539
8a	30	372.668,476	4.608.525,738

PLANO 3.5 HOJA 8b

SERVIDUMBRE

HOJA	NÚMERO DE PUNTO	COORDENADA X ETRS89	COORDENADA Y ETRS89
5b	1	372.249,332	4.608.840,488
5b	2	372.239,576	4.608.847,521
5b	3	372.225,210	4.608.857,878
5b	4	372.199,214	4.608.876,619
5b	5	372.187,864	4.608.884,802
5b	6	372.182,486	4.608.888,823

HOJA	NÚMERO DE PUNTO	COORDENADA X ETRS89	COORDENADA Y ETRS89
5b	7	372.174,950	4.608.894,658
5b	8	372.162,066	4.608.904,633
5b	9	372.131,616	4.608.928,208
5b	10	372.094,065	4.608.958,822
5b	11	372.059,671	4.608.987,641
5b	12	372.036,729	4.609.007,764
5b	13	372.013,645	4.609.028,011
5b	14	372.017,251	4.609.032,840
5b	15	372.031,285	4.609.021,918
5b	16	372.066,896	4.608.994,895
5b	17	372.102,003	4.608.968,254
5b	18	372.137,498	4.608.941,319
5b	19	372.169,261	4.608.917,216
5b	20	372.184,020	4.608.906,016
5b	21	372.208,511	4.608.887,431
5b	22	372.243,562	4.608.860,833
5b	23	372.262,206	4.608.846,685
5b	24	372.282,454	4.608.856,433
5b	25	372.272,412	4.608.864,053
5b	26	372.250,100	4.608.880,982
5b	27	372.226,970	4.608.898,532
5b	28	372.195,992	4.608.922,038
5b	29	372.177,700	4.608.935,918
5b	30	372.143,057	4.608.962,111
5b	31	372.104,954	4.608.990,920
5b	32	372.067,402	4.609.019,311
5b	33	372.028,892	4.609.048,428
5b	34	372.032,492	4.609.053,249
5b	35	372.062,259	4.609.033,687
5b	36	372.098,604	4.609.009,683
5b	37	372.136,069	4.608.983,391
5b	38	372.172,149	4.608.957,414
5b	39	372.184,580	4.608.948,112
5b	40	372.203,949	4.608.933,618
5b	41	372.225,573	4.608.917,105
5b	42	372.257,518	4.608.891,642
5b	43	372.278,124	4.608.875,217

HOJA	NÚMERO DE PUNTO	COORDENADA X ETRS89	COORDENADA Y ETRS89
5b	44	372.293,819	4.608.861,903

TEMPORAL

HOJA	NÚMERO DE PUNTO	COORDENADA X ETRS89	COORDENADA Y ETRS89
8b	1	372.011,384	4.609.024,984
8b	2	371.993,176	4.609.038,597
8b	3	371.979,424	4.609.048,879
8b	4	371.998,100	4.609.073,615
8b	5	372.003,267	4.609.080,459
8b	6	372.010,979	4.609.074,714
8b	7	372.035,101	4.609.056,742
8b	8	372.023,742	4.609.041,531
8b	9	372.173,352	4.608.892,579
8b	10	372.170,866	4.608.889,345
8b	11	372.177,131	4.608.884,462
8b	12	372.183,971	4.608.885,024
8b	13	372.186,892	4.608.884,857
8b	14	372.182,021	4.608.888,781
8b	15	372.179,042	4.608.888,508
8b	16	372.173,859	4.608.892,217

PLANO 3.5 HOJA 8c

SERVIDUMBRE

HOJA	NÚMERO DE PUNTO	COORDENADA X ETRS89	COORDENADA Y ETRS89
8c	1	372.701,518	4.608.502,88
8c	2	372.723,932	4.608.484,08
8c	3	372.758,686	4.608.454,93

HOJA	NÚMERO DE PUNTO	COORDENADA X ETRS89	COORDENADA Y ETRS89
8c	4	372.792,385	4.608.428,35
8c	5	372.824,551	4.608.403,33
8c	6	372.855,083	4.608.380,70
8c	7	372.876,423	4.608.364,88
8c	8	372.884,622	4.608.359,14
8c	9	372.913,853	4.608.338,81
8c	10	372.943,982	4.608.318,09
8c	11	372.974,812	4.608.297,99
8c	12	373.000,967	4.608.280,94
8c	13	373.017,196	4.608.302,15
8c	14	372.992,363	4.608.324,10
8c	15	372.976,843	4.608.337,82
8c	16	372.953,946	4.608.357,68
8c	17	372.936,064	4.608.372,56
8c	18	372.907,732	4.608.396,13
8c	19	372.899,891	4.608.402,46
8c	20	372.874,088	4.608.422,66
8c	21	372.835,919	4.608.452,10
8c	22	372.798,311	4.608.479,77
8c	23	372.775,316	4.608.496,26
8c	24	372.750,294	4.608.513,54
8c	25	372.723,486	4.608.532,05

TEMPORAL

HOJA	NÚMERO DE PUNTO	COORDENADA X ETRS89	COORDENADA Y ETRS89
8c	1	373.000,40	4.608.280,20
8c	2	372.996,96	4.608.275,71
8c	3	373.028,76	4.608.251,65
8c	4	373.029,16	4.608.252,17
8c	5	373.053,00	4.608.283,25
8c	6	373.031,47	4.608.299,62
8c	7	373.021,23	4.608.307,41
8c	8	373.018,04	4.608.303,25

PLANO 3.5 HOJA 12

EXPROPIACIÓN

HOJA	NÚMERO DE PUNTO	COORDENADA X ETRS89	COORDENADA Y ETRS89
12	1	374.833,024	4.609.882,132
12	2	374.833,024	4.609.889,132
12	3	374.840,024	4.609.889,132
12	4	374.840,024	4.609.882,132
12	5	374.834,574	4.609.882,132

SERVIDUMBRE

HOJA	NÚMERO DE PUNTO	COORDENADA X ETRS89	COORDENADA Y ETRS89
12	1	374.791,561	4.609.987,291
12	2	374.783,430	4.610.011,184
12	3	374.772,684	4.610.042,762
12	4	374.782,290	4.610.020,899
12	5	374.795,452	4.609.990,942
12	6	374.831,765	4.609.908,293
12	7	374.835,644	4.609.899,466
12	8	374.825,727	4.609.890,476
12	9	374.824,765	4.609.889,604
12	10	374.819,520	4.609.903,855
12	11	374.827,677	4.609.904,352

PLANO 3.5 HOJA 13

EXPROPIACIÓN

HOJA	NÚMERO DE PUNTO	COORDENADA X ETRS89	COORDENADA Y ETRS89
13	1	375.172,627	4.610.278,096
13	2	375.172,073	4.610.280,019
13	3	375.177,361	4.610.281,546
13	4	375.200,992	4.610.214,461
13	5	375.203,909	4.610.210,289
13	6	375.208,420	4.610.213,442
13	7	375.205,398	4.610.217,764
13	8	375.366,822	4.610.334,312
13	9	375.369,913	4.610.329,890
13	10	375.374,424	4.610.333,044
13	11	375.371,671	4.610.336,982

SERVIDUMBRE

HOJA	NÚMERO DE PUNTO	COORDENADA X ETRS89	COORDENADA Y ETRS89
13	1	375.168,863	4.610.275,354
13	2	375.168,492	4.610.276,642
13	3	375.168,676	4.610.278,562
13	4	375.169,669	4.610.280,215
13	5	375.175,161	4.610.283,434
13	6	375.186,754	4.610.291,439
13	7	375.203,375	4.610.302,917
13	8	375.221,863	4.610.315,683
13	9	375.245,002	4.610.331,661
13	10	375.262,651	4.610.343,551
13	11	375.282,705	4.610.355,715
13	12	375.293,073	4.610.362,058
13	13	375.306,187	4.610.370,080
13	14	375.318,060	4.610.377,389
13	15	375.303,404	4.610.366,853
13	16	375.286,246	4.610.355,560
13	17	375.271,429	4.610.346,308
13	18	375.262,507	4.610.340,587
13	19	375.251,455	4.610.333,405
13	20	375.236,299	4.610.323,518
13	21	375.234,470	4.610.322,325
13	22	375.217,997	4.610.310,573
13	23	375.201,523	4.610.299,023
13	24	375.188,905	4.610.289,928
13	25	375.180,965	4.610.284,172
13	26	375.177,361	4.610.281,546
13	27	375.172,627	4.610.278,096
13	28	375.169,227	4.610.275,620
13	29	375.198,637	4.610.212,780
13	30	375.197,748	4.610.210,659
13	31	375.198,495	4.610.208,081
13	32	375.200,394	4.610.206,759
13	33	375.203,188	4.610.207,010
13	34	375.209,668	4.610.211,662
13	35	375.245,522	4.610.236,760
13	36	375.301,365	4.610.275,752
13	37	375.312,489	4.610.283,957
13	38	375.326,372	4.610.294,197
13	39	375.356,724	4.610.319,776
13	40	375.370,543	4.610.328,645
13	41	375.375,680	4.610.331,957
13	42	375.376,395	4.610.332,867
13	43	375.376,298	4.610.334,955
13	44	375.374,846	4.610.336,720
13	45	375.373,106	4.610.337,242
13	46	375.371,683	4.610.336,989
13	47	375.361,156	4.610.331,119
13	48	375.352,967	4.610.325,971
13	49	375.345,101	4.610.320,338
13	50	375.337,580	4.610.314,236
13	51	375.329,970	4.610.307,671
13	52	375.322,093	4.610.301,259
13	53	375.318,094	4.610.298,144
13	54	375.314,080	4.610.295,049
13	55	375.305,905	4.610.289,023
13	56	375.301,754	4.610.286,099

HOJA	NÚMERO DE PUNTO	COORDENADA X ETRS89	COORDENADA Y ETRS89
13	57	375.293,505	4.610.280,436
13	58	375.285,286	4.610.274,761
13	59	375.277,056	4.610.269,090
13	60	375.267,655	4.610.262,585
13	61	375.260,854	4.610.257,524
13	62	375.252,790	4.610.251,564
13	63	375.248,656	4.610.248,704
13	64	375.240,435	4.610.243,030
13	65	375.230,610	4.610.236,218
13	66	375.228,681	4.610.234,148
13	67	375.220,536	4.610.228,014
13	68	375.212,229	4.610.222,166
13	69	375.205,531	4.610.217,574
13	70	375.200,992	4.610.214,461
13	71	375.199,015	4.610.213,058

PLANO 3.5 HOJA 15

EXPROPIACIÓN

HOJA	NÚMERO DE PUNTO	COORDENADA X ETRS89	COORDENADA Y ETRS89
15	1	376.502,556	4.610.927,261
15	2	376.501,001	4.610.932,659
15	3	376.506,290	4.610.934,183
15	4	376.507,845	4.610.928,784
15	5	376.692,106	4.610.970,888
15	6	376.694,595	4.610.975,798
15	7	376.699,606	4.610.973,257
15	8	376.697,117	4.610.968,348
15	9	376.529,651	4.610.818,633
15	10	376.531,120	4.610.813,211
15	11	376.536,432	4.610.814,651
15	12	376.534,963	4.610.820,073

SERVIDUMBRE

HOJA	NÚMERO DE PUNTO	COORDENADA X ETRS89	COORDENADA Y ETRS89
15	1	376.504,208	4.610.924,013
15	2	376.501,396	4.610.924,344
15	3	376.498,681	4.610.926,755
15	4	376.497,925	4.610.929,547
15	5	376.499,592	4.610.933,587
15	6	376.502,478	4.610.935,122
15	7	376.516,600	4.610.938,684
15	8	376.540,502	4.610.944,463
15	9	376.560,553	4.610.948,273
15	10	376.583,188	4.610.952,315
15	11	376.598,131	4.610.956,123
15	12	376.633,441	4.610.966,415
15	13	376.652,401	4.610.970,944
15	14	376.665,557	4.610.973,252
15	15	376.691,887	4.610.976,693
15	16	376.699,842	4.610.977,594
15	17	376.702,326	4.610.976,742
15	18	376.704,439	4.610.974,138
15	19	376.704,666	4.610.970,983
15	20	376.702,973	4.610.968,126
15	21	376.701,386	4.610.967,148
15	22	376.696,272	4.610.966,877
15	23	376.686,063	4.610.966,057
15	24	376.675,924	4.610.964,858
15	25	376.670,848	4.610.964,279
15	26	376.665,747	4.610.963,499
15	27	376.660,679	4.610.962,529
15	28	376.655,735	4.610.961,391
15	29	376.650,739	4.610.960,497
15	30	376.646,412	4.610.959,555
15	31	376.635,791	4.610.956,657
15	32	376.626,008	4.610.953,644
15	33	376.616,597	4.610.950,478
15	34	376.611,933	4.610.949,067
15	35	376.602,504	4.610.946,621
15	36	376.597,655	4.610.945,568

HOJA	NÚMERO DE PUNTO	COORDENADA X ETRS89	COORDENADA Y ETRS89
15	37	376.592,880	4.610.944,197
15	38	376.588,159	4.610.942,973
15	39	376.583,406	4.610.941,872
15	40	376.578,621	4.610.940,896
15	41	376.568,988	4.610.939,280
15	42	376.558,973	4.610.937,923
15	43	376.553,568	4.610.936,930
15	44	376.552,432	4.610.936,214
15	45	376.544,078	4.610.934,841
15	46	376.539,011	4.610.933,974
15	47	376.524,178	4.610.930,298
15	48	376.519,197	4.610.929,026
15	49	376.514,316	4.610.927,414
15	50	376.504,700	4.610.924,182
15	51	376.524,492	4.610.829,762
15	52	376.528,190	4.610.815,042
15	53	376.528,331	4.610.813,409
15	54	376.529,639	4.610.811,034
15	55	376.532,309	4.610.809,535
15	56	376.535,191	4.610.809,713
15	57	376.536,903	4.610.810,715
15	58	376.538,202	4.610.812,443
15	59	376.538,697	4.610.814,547
15	60	376.538,430	4.610.816,333
15	61	376.537,889	4.610.817,478
15	62	376.534,724	4.610.830,074

4 FICHAS INDIVIDUALIZADAS DE FINCAS, CONSTRUCCIONES E INSTALACIONES AFECTADAS

Toda parcela afectada por el proyecto, lleva asociada una ficha en la cual se hace constar:

- Los datos del titular actual, su domicilio, todos los titulares de derechos viales sobre la parcela, arrendatarios, aparceros, inquilinos, usufructuarios, censatarios, etc.

  En nuestro caso, al no disponer de los datos registrales de las parcelas, para la correcta identificación de los titulares de las fincas afectadas, se presenta, como titular actual, los datos de titularidad obtenidos del Catastro, todo ello en cumplimiento de la "INSTRUCCIÓN DE 24 DE ABRIL DE 2019 RELATIVA AL CONTENIDO AL QUE DEBEN AJUSTARSE LOS ANEJOS DE EXPROPIACIONES QUE FORMAN PARTE DE LOS PROYECTOS DE CONSTRUCCIÓN DE CARRETERAS Y OTRAS INFRA-ESTRUCTU-RAS DEL TRANSPORTE, QUE SUSTITUYE A LA INSTRUCCIÓN DE 7 DE ABRIL DE 2017".

- Bienes afectados: aprovechamiento existente (puede o no coincidir con los que figuran catastrados).

- Características y estado de las construcciones afectadas, croquis acotados y fotos representativas de las mismas.

4.1 FICHAS INDIVIDUALIZADAS DE FINCAS

4.1.1 TÉRMINO MUNICIPAL DE TUDELA DE DUERO

PROYECTO MODIFICADO Nº 1. AUTOVÍA DEL DUERO (A-11).

TRAMO: OLIVARES DE DUERO – TUDELA DE DUERO **SUBTRAMO: -** **FECHA**: FEBRERO 2023

MUNICIPIO: TUDELA DE DUERO **PROVINCIA:** VALLADOLID

COMUNIDAD AUTÓNOMA: CASTILLA Y LEÓN **Nº de Orden** 47.1757-0001

TITULARIDAD: **DATOS DE TITULARES: -**

NOMBRE Hernández Caballero José

DNI/CIF:

DOMICILIO: CM Renedo 21

CIUDAD: Tudela de Duero

C.P.: 47320

TELÉFONO: -

DATOS DEL REGISTRO

REGISTRO:

FINCA: **TOMO:** **SECCIÓN:** **LIBRO:** **FOLIO:**

INSCRIPCIÓN: **CARGAS:**

DATOS CATASTRALES. 47176A005052590000GZ

Paraje: Palomares Superficie: 5305 m² Calificación fiscal: CR-02

Polígono: 5 Valor Catastral: 2659,17 Eur

Parcela: 5259 Calificación urbanística: Rural

CARACTERÍSTICAS DE LA FINCA

NATURALEZA: Rural

APROVECHAMIENTO ACTUAL: Labor o labradío regadío

AFECCIÓN

Tipo de afección (total o parcial): Parcial División de la parcela (si/no): No

DERECHOS O GRAVÁMENES QUE PESAN SOBRE LA FINCA

BIENES AFECTADOS

Sub-par-cela	Aprovechamiento	Ud	Expropiación Definitiva	Servidumbre	Ocupación Temporal	Total Afección
	Labor o labradío regadío	m²	587	0	0	587
TOTAL DE AFECCIONES			587	0	0	587

CONSTRUCCIONES AFECTADAS Y OTROS ELEMENTOS VALORABLES.

TIPO CANTIDAD

PROYECTO MODIFICADO Nº 1. AUTOVÍA DEL DUERO (A-11)

TRAMO: OLIVARES DE DUERO – TUDELA DE DUERO **SUBTRAMO: -** **FECHA:** FEBRERO 2023

MUNICIPIO: TUDELA DE DUERO **PROVINCIA:** VALLADOLID

COMUNIDAD AUTÓNOMA: CASTILLA Y LEÓN **Nº de Orden** 47.1757-0001

PLANO DE SITUACIÓN

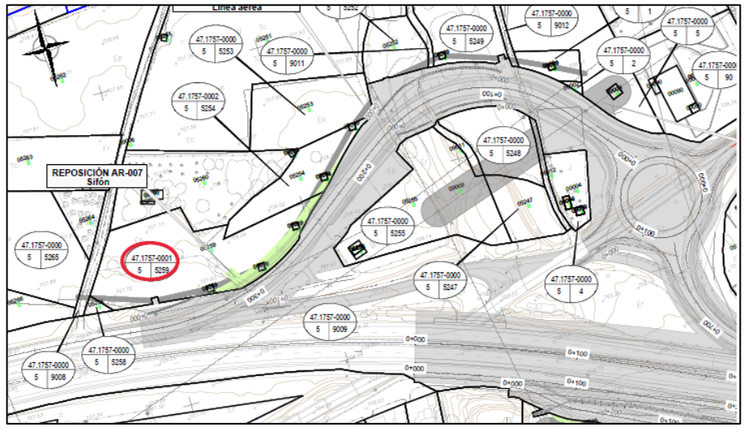

Nº plano: 3.5 Hoja 1 de 31

FOTOGRAFÍA





PROYECTO MODIFICADO Nº 1. AUTOVÍA DEL DUERO (A-11).

TRAMO: OLIVARES DE DUERO – TUDELA DE DUERO **SUBTRAMO: -** **FECHA**: FEBRERO 2023

MUNICIPIO: TUDELA DE DUERO **PROVINCIA:** VALLADOLID

COMUNIDAD AUTÓNOMA: CASTILLA Y LEÓN **Nº de Orden** 47.1757-0002

TITULARIDAD: **DATOS DE TITULARES: -**

NOMBRE Lorenzo Alonso Issac

DNI/CIF: 11987039Z

DOMICILIO: CM La Esperanza 52 Pl:03 Pt:B

CIUDAD: Valladolid

C.P.: 47014

TELÉFONO: -

DATOS DEL REGISTRO

REGISTRO:

FINCA: **TOMO:** **SECCIÓN:** **LIBRO:** **FOLIO:**

INSCRIPCIÓN: **CARGAS:**

DATOS CATASTRALES. 47176A005052540000GX

Paraje: Palomares Superficie: 1764 m² Calificación fiscal: CR-02

Polígono: 5 Valor Catastral: 884,15 Eur

Parcela: 5254 Calificación urbanística: Rural

CARACTERÍSTICAS DE LA FINCA

NATURALEZA: Rural

APROVECHAMIENTO ACTUAL: Labor o labradío regadío

AFECCIÓN

Tipo de afección (total o parcial): Parcial División de la parcela (si/no): No

DERECHOS O GRAVÁMENES QUE PESAN SOBRE LA FINCA

BIENES AFECTADOS

Sub-parcela	Aprovechamiento	Ud	Expropiación Definitiva	Servidumbre	Ocupación Temporal	Total Afección
	Labor o labradío regadío	m²	69	0	0	69
TOTAL DE AFECCIONES			69	0	0	69

CONSTRUCCIONES AFECTADAS Y OTROS ELEMENTOS VALORABLES.

TIPO CANTIDAD

PROYECTO MODIFICADO Nº 1. AUTOVÍA DEL DUERO (A-11)

TRAMO: OLIVARES DE DUERO – TUDELA DE DUERO **SUBTRAMO: -** **FECHA:** FEBRERO 2023

MUNICIPIO: TUDELA DE DUERO **PROVINCIA:** VALLADOLID

COMUNIDAD AUTÓNOMA: CASTILLA Y LEÓN **Nº de Orden** 47.1757-0002

PLANO DE SITUACIÓN

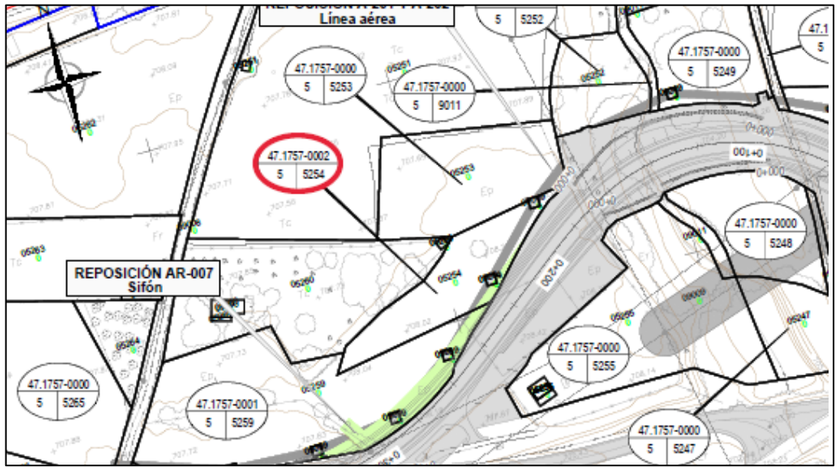

Nº plano: 3.5 Hoja 1 de 31

FOTOGRAFÍA



PROYECTO MODIFICADO Nº 1. AUTOVÍA DEL DUERO (A-11).

TRAMO: OLIVARES DE DUERO – TUDELA DE DUERO **SUBTRAMO: -** **FECHA**: FEBRERO 2023

MUNICIPIO: TUDELA DE DUERO **PROVINCIA:** VALLADOLID

COMUNIDAD AUTÓNOMA: CASTILLA Y LEÓN **Nº de Orden** 47.1757-0003

TITULARIDAD:

NOMBRE Carrión Quintanilla Valentín

DNI/CIF: 11982061G

DOMICILIO: CL Pinar 3

CIUDAD: Boecillo. Valladolid

C.P.: 47151

TELÉFONO: -

DATOS DE TITULARES: -

Juste Carrión Juan José
CL Cementerio 9 Es:C Pl:02 Pt:11
47320 Tudela de Duero. Valladolid

Juste Carrión María Esther
CL Santos Olivera 1 Es:1 Pl:05 Pt:0D
24005 León

DATOS DEL REGISTRO

REGISTRO:

FINCA: **TOMO:** **SECCIÓN:** **LIBRO:** **FOLIO:**

INSCRIPCIÓN: **CARGAS:**

DATOS CATASTRALES. 47176A005052800000GF

Paraje: Nidos Superficie: 5431 m² Calificación fiscal: CR-02

Polígono: 5 Valor Catastral: 2166,91 Eur

Parcela: 5280 a Calificación urbanística: Rural

CARACTERÍSTICAS DE LA FINCA

NATURALEZA: Rural

APROVECHAMIENTO ACTUAL: Labor o labradío regadío

AFECCIÓN

Tipo de afección (total o parcial): Parcial División de la parcela (si/no): No

DERECHOS O GRAVÁMENES QUE PESAN SOBRE LA FINCA

BIENES AFECTADOS

Sub-par-cela	Aprovechamiento	Ud	Expropiación Definitiva	Servidumbre	Ocupación Temporal	Total Afección
	Labor o labradío regadío	m²	141	153	0	294
	TOTAL DE AFECCIONES		141	153	0	294

CONSTRUCCIONES AFECTADAS Y OTROS ELEMENTOS VALORABLES.

TIPO CANTIDAD

PROYECTO MODIFICADO Nº 1. AUTOVÍA DEL DUERO (A-11)

TRAMO: OLIVARES DE DUERO – TUDELA DE DUERO **SUBTRAMO: -** **FECHA:** FEBRERO 2023

MUNICIPIO: TUDELA DE DUERO **PROVINCIA:** VALLADOLID

COMUNIDAD AUTÓNOMA: CASTILLA Y LEÓN **Nº de Orden** 47.1757-0003

PLANO DE SITUACIÓN

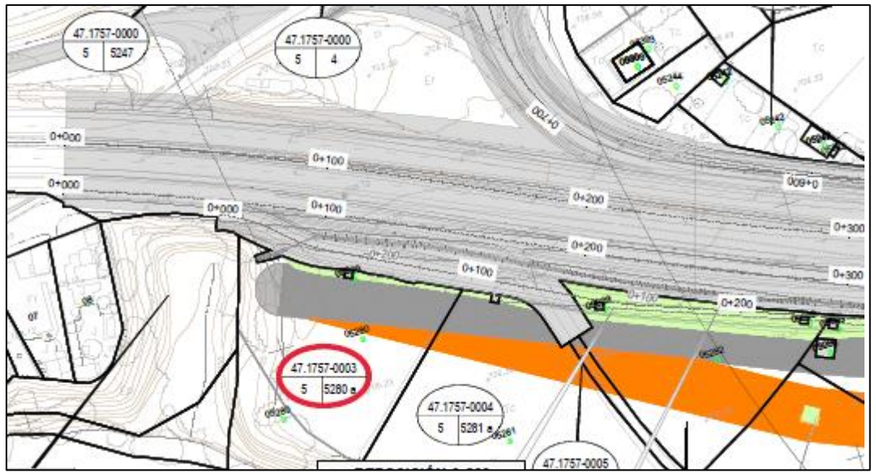

Nº plano: 3.5 Hoja 1 de 31

FOTOGRAFÍA





PROYECTO MODIFICADO Nº 1. AUTOVÍA DEL DUERO (A-11).

TRAMO: OLIVARES DE DUERO – TUDELA DE DUERO **SUBTRAMO: -** **FECHA**: FEBRERO 2023

MUNICIPIO: TUDELA DE DUERO **PROVINCIA:** VALLADOLID

COMUNIDAD AUTÓNOMA: CASTILLA Y LEÓN **Nº de Orden** 47.1757-0004

TITULARIDAD: **DATOS DE TITULARES: -**

NOMBRE Arranz Sánchez José Manuel

DNI/CIF: 50149739X

DOMICILIO: CL Infanta María Teresa 11 Es:1 Pl:06 Pt:C

CIUDAD: Madrid

C.P.: 28016

TELÉFONO: -

DATOS DEL REGISTRO

REGISTRO:

FINCA: **TOMO:** **SECCIÓN:** **LIBRO:** **FOLIO:**

INSCRIPCIÓN: **CARGAS:**

DATOS CATASTRALES. 47176A005052810000GM

Paraje: Nidos Superficie: 7902 m² Calificación fiscal: CR-02

Polígono: 5 Valor Catastral: 3514,02 Eur

Parcela: 5281a Calificación urbanística: Rural

CARACTERÍSTICAS DE LA FINCA

NATURALEZA: Rural

APROVECHAMIENTO ACTUAL: Labor o labradío regadío

AFECCIÓN

Tipo de afección (total o parcial): Parcial División de la parcela (si/no): No

DERECHOS O GRAVÁMENES QUE PESAN SOBRE LA FINCA

BIENES AFECTADOS

Sub-par-cela	Aprovechamiento	Ud	Expropiación Definitiva	Servidumbre	Ocupación Temporal	Total Afección
	Labor o labradío regadío	m²	48	611	0	659
TOTAL DE AFECCIONES			48	611	0	659

CONSTRUCCIONES AFECTADAS Y OTROS ELEMENTOS VALORABLES.

TIPO CANTIDAD

PROYECTO MODIFICADO Nº 1. AUTOVÍA DEL DUERO (A-11)

TRAMO: OLIVARES DE DUERO – TUDELA DE DUERO **SUBTRAMO: -** **FECHA:** FEBRERO 2023

MUNICIPIO: TUDELA DE DUERO **PROVINCIA:** VALLADOLID

COMUNIDAD AUTÓNOMA: CASTILLA Y LEÓN **Nº de Orden** 47.1757-0004

PLANO DE SITUACIÓN

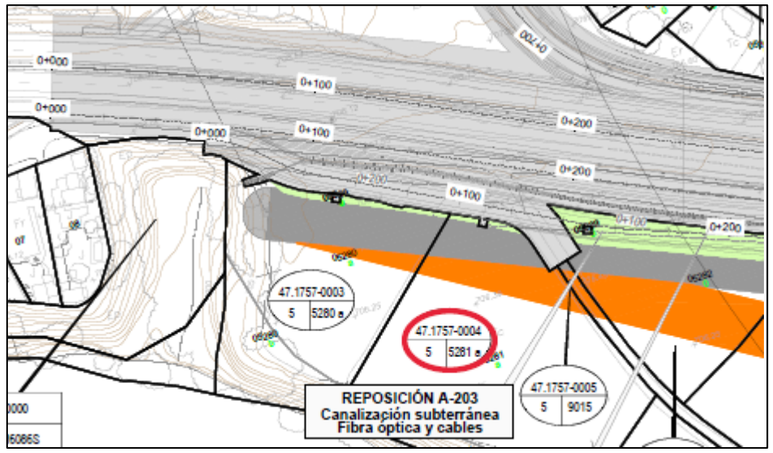

Nº plano: 3.5 Hoja 1 de 31

FOTOGRAFÍA



PROYECTO MODIFICADO Nº 1. AUTOVÍA DEL DUERO (A-11).

TRAMO: OLIVARES DE DUERO – TUDELA DE DUERO **SUBTRAMO: -** **FECHA**: FEBRERO 2023

MUNICIPIO: TUDELA DE DUERO **PROVINCIA:** VALLADOLID

COMUNIDAD AUTÓNOMA: CASTILLA Y LEÓN **Nº de Orden** 47.1757-0005

TITULARIDAD: **DATOS DE TITULARES: -**

NOMBRE Ayuntamiento de Tudela de Duero

DNI/CIF: P4717600C

DOMICILIO: PZ España 1

CIUDAD: Tudela de Duero

C.P.: 47320

TELÉFONO: -

DATOS DEL REGISTRO

REGISTRO:

FINCA: **TOMO:** **SECCIÓN:** **LIBRO:** **FOLIO:**

INSCRIPCIÓN: **CARGAS:**

DATOS CATASTRALES. 47176A005090150000GZ

Paraje: Camino Superficie: 5578 m² Calificación fiscal: VT-00

Polígono: 5 Valor Catastral: 0,0 Eur

Parcela: 9015 Calificación urbanística: Rural

CARACTERÍSTICAS DE LA FINCA

NATURALEZA: Rural

APROVECHAMIENTO ACTUAL: Vía de comunicación de dominio público

AFECCIÓN

Tipo de afección (total o parcial): Parcial División de la parcela (si/no): No

DERECHOS O GRAVÁMENES QUE PESAN SOBRE LA FINCA

BIENES AFECTADOS

Sub-par-cela	Aprovechamiento	Ud	Expropiación Definitiva	Servidumbre	Ocupación Temporal	Total Afección
	Vía de comunicación de dominio público	m²	0	94	0	94
TOTAL DE AFECCIONES			0	94	0	94

CONSTRUCCIONES AFECTADAS Y OTROS ELEMENTOS VALORABLES.

TIPO CANTIDAD

PROYECTO MODIFICADO Nº 1. AUTOVÍA DEL DUERO (A-11)

TRAMO: OLIVARES DE DUERO – TUDELA DE DUERO **SUBTRAMO: -** **FECHA:** FEBRERO 2023

MUNICIPIO: TUDELA DE DUERO **PROVINCIA:** VALLADOLID

COMUNIDAD AUTÓNOMA: CASTILLA Y LEÓN **Nº de Orden** 47.1757-0005

PLANO DE SITUACIÓN

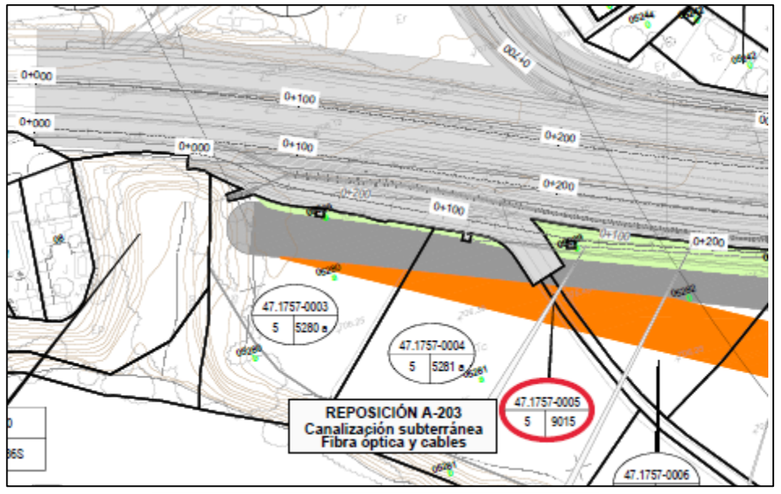

Nº plano: 3.5 Hoja 1 de 31

FOTOGRAFÍA



PROYECTO MODIFICADO Nº 1. AUTOVÍA DEL DUERO (A-11).

TRAMO: OLIVARES DE DUERO – TUDELA DE DUERO **SUBTRAMO: -** **FECHA**: FEBRERO 2023

MUNICIPIO: TUDELA DE DUERO **PROVINCIA:** VALLADOLID

COMUNIDAD AUTÓNOMA: CASTILLA Y LEÓN **Nº de Orden** 47.1757-0006

TITULARIDAD:

NOMBRE López Santos María del Carmen

DNI/CIF: 12209618E

DOMICILIO: CL Manuel López Antoli 4 Es:- Pl:03 Pt:A

CIUDAD: Valladolid

C.P.: 47009

TELÉFONO: -

DATOS DE TITULARES: -

López Santos Santiago
CL Portillo de Balboa 4 Pl:07 Pt:A
47010 Valladolid

DATOS DEL REGISTRO

REGISTRO:

FINCA: **TOMO:** **SECCIÓN:** **LIBRO:** **FOLIO:**

INSCRIPCIÓN: **CARGAS:**

DATOS CATASTRALES. 47176A005052820000GO

Paraje: Nidos Superficie: 3915 m² Calificación fiscal: CR-02

Polígono: 5 Valor Catastral: 1962,37 Eur

Parcela: 5282 Calificación urbanística: Rural

CARACTERÍSTICAS DE LA FINCA

NATURALEZA: Rural

APROVECHAMIENTO ACTUAL: Labor o labradío regadío

AFECCIÓN

Tipo de afección (total o parcial): Parcial División de la parcela (si/no): No

DERECHOS O GRAVÁMENES QUE PESAN SOBRE LA FINCA

BIENES AFECTADOS

Sub-par-cela	Aprovechamiento	Ud	Expropiación Definitiva	Servidumbre	Ocupación Temporal	Total Afección
	Labor o labradío regadío	m²	1026	1181	0	2207
TOTAL DE AFECCIONES			1026	1181	0	2207

CONSTRUCCIONES AFECTADAS Y OTROS ELEMENTOS VALORABLES.

TIPO CANTIDAD

PROYECTO MODIFICADO Nº 1. AUTOVÍA DEL DUERO (A-11)

TRAMO: OLIVARES DE DUERO – TUDELA DE DUERO **SUBTRAMO: -** **FECHA:** FEBRERO 2023

MUNICIPIO: TUDELA DE DUERO **PROVINCIA:** VALLADOLID

COMUNIDAD AUTÓNOMA: CASTILLA Y LEÓN **Nº de Orden** 47.1757-0006

PLANO DE SITUACIÓN

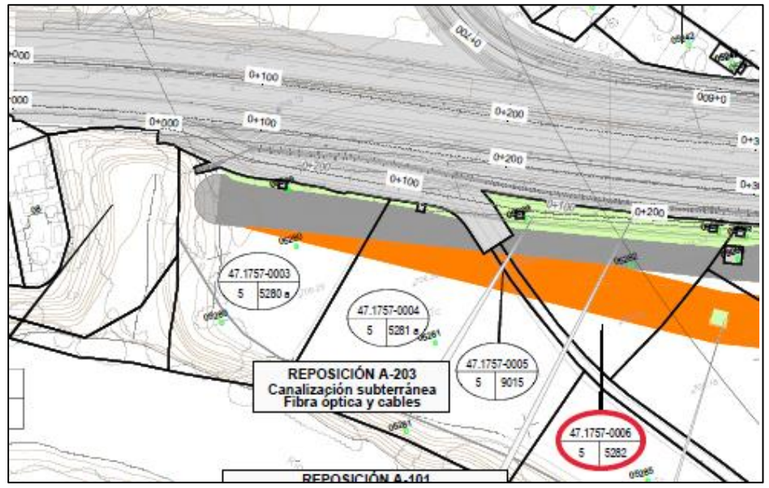

Nº plano: 3.5 Hoja 1 de 31

FOTOGRAFÍA



PROYECTO MODIFICADO Nº 1. AUTOVÍA DEL DUERO (A-11).

TRAMO: OLIVARES DE DUERO – TUDELA DE DUERO **SUBTRAMO: -** **FECHA**: FEBRERO 2023

MUNICIPIO: TUDELA DE DUERO **PROVINCIA:** VALLADOLID

COMUNIDAD AUTÓNOMA: CASTILLA Y LEÓN **Nº de Orden** 47.1757-0007

TITULARIDAD: **DATOS DE TITULARES: -**

NOMBRE Repiso Prieto Luis Miguel

DNI/CIF: 09254313X

DOMICILIO: PS Requejada 34

CIUDAD: Tudela de Duero. Valladolid

C.P.: 47320

TELÉFONO: -

DATOS DEL REGISTRO

REGISTRO:

FINCA: **TOMO:** **SECCIÓN:** **LIBRO:** **FOLIO:**

INSCRIPCIÓN: **CARGAS:**

DATOS CATASTRALES. 47176A005052840000GR

Paraje: Nidos Superficie: 7833 m² Calificación fiscal: CR-01

Polígono: 5 Valor Catastral: 4432,07 Eur

Parcela: 5284 Calificación urbanística: Rural

CARACTERÍSTICAS DE LA FINCA

NATURALEZA: Rural

APROVECHAMIENTO ACTUAL: Labor o labradío regadío

AFECCIÓN

Tipo de afección (total o parcial): Parcial División de la parcela (si/no): No

DERECHOS O GRAVÁMENES QUE PESAN SOBRE LA FINCA

BIENES AFECTADOS

Sub-par-cela	Aprovechamiento	Ud	Expropiación Definitiva	Servidumbre	Ocupación Temporal	Total Afección
	Labor o labradío regadío	m²	49	978	0	1027
	TOTAL DE AFECCIONES		49	978	0	1027

CONSTRUCCIONES AFECTADAS Y OTROS ELEMENTOS VALORABLES.

TIPO CANTIDAD

PROYECTO MODIFICADO Nº 1. AUTOVÍA DEL DUERO (A-11)

TRAMO: OLIVARES DE DUERO – TUDELA DE DUERO **SUBTRAMO: -** **FECHA:** FEBRERO 2023

MUNICIPIO: TUDELA DE DUERO **PROVINCIA:** VALLADOLID

COMUNIDAD AUTÓNOMA: CASTILLA Y LEÓN **Nº de Orden** 47.1757-0007

PLANO DE SITUACIÓN

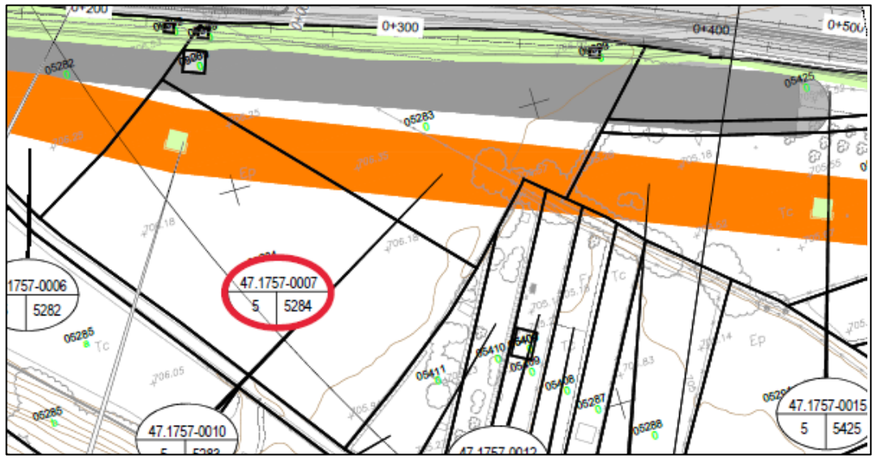

Nº plano: 3.5 Hoja 1 de 31

FOTOGRAFÍA



PROYECTO MODIFICADO Nº 1. AUTOVÍA DEL DUERO (A-11).

TRAMO: OLIVARES DE DUERO – TUDELA DE DUERO **SUBTRAMO: -** **FECHA**: FEBRERO 2023

MUNICIPIO: TUDELA DE DUERO **PROVINCIA:** VALLADOLID

COMUNIDAD AUTÓNOMA: CASTILLA Y LEÓN **Nº de Orden** 47.1757-0008

TITULARIDAD:

NOMBRE Sanz Mambrilla Antonio

DNI/CIF 09250194P

DOMICILIO: CL María Zambrano 1 Es:2 Pl:02 Pt:H

CIUDAD: Tudela de Duero. Valladolid

C.P.: 47320

TELÉFONO: -

DATOS DE TITULARES: -

Sanz Mambrilla Félix
CL Aquilino Schez 29 Pl:01 Pt:B
47320 Tudela de Duero [Valladolid]

Sanz Mambrilla Rosana
CM Renedo 14 Es:1 Pl:00 Pt:16
47320 Tudela de Duero [Valladolid]

DATOS DEL REGISTRO

REGISTRO:

FINCA: **TOMO:** **SECCIÓN:** **LIBRO:** **FOLIO:**

INSCRIPCIÓN: **CARGAS:**

DATOS CATASTRALES. 47176A005052410000GQ

Paraje: Montero Superficie: 3763 m² Calificación fiscal: CR-01

Polígono: 5 Valor Catastral: 2129,08 Eur

Parcela: 5241 Calificación urbanística: Rural

CARACTERÍSTICAS DE LA FINCA

NATURALEZA: Rural

APROVECHAMIENTO ACTUAL: Labor o labradío regadío

AFECCIÓN

Tipo de afección (total o parcial): Parcial División de la parcela (si/no): No

DERECHOS O GRAVÁMENES QUE PESAN SOBRE LA FINCA

BIENES AFECTADOS

Sub-parcela	Aprovechamiento	Ud	Expropiación Definitiva	Servidumbre	Ocupación Temporal	Total Afección
	Labor o labradío regadío	m²	200	0	0	200
TOTAL DE AFECCIONES			200	0	0	200

CONSTRUCCIONES AFECTADAS Y OTROS ELEMENTOS VALORABLES.

TIPO CANTIDAD

PROYECTO MODIFICADO Nº 1. AUTOVÍA DEL DUERO (A-11)

TRAMO: OLIVARES DE DUERO – TUDELA DE DUERO **SUBTRAMO: -** **FECHA:** FEBRERO 2023

MUNICIPIO: TUDELA DE DUERO **PROVINCIA:** VALLADOLID

COMUNIDAD AUTÓNOMA: CASTILLA Y LEÓN **Nº de Orden** 47.1757-0008

PLANO DE SITUACIÓN

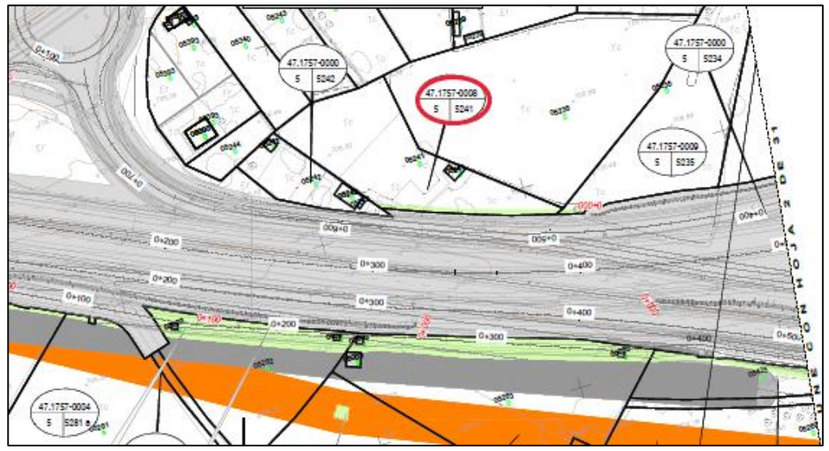

PROYECTO MODIFICADO Nº 1. AUTOVÍA DEL DUERO (A-11).

TRAMO: OLIVARES DE DUERO – TUDELA DE DUERO **SUBTRAMO: -** **FECHA**: FEBRERO 2023

MUNICIPIO: TUDELA DE DUERO **PROVINCIA:** VALLADOLID

COMUNIDAD AUTÓNOMA: CASTILLA Y LEÓN **Nº de Orden** 47.1757-0009

TITULARIDAD:

NOMBRE Herrarte Sánchez Francisco

DNI/CIF 11988752W

DOMICILIO: TR Fuentes 4

CIUDAD: Tudela de Duero. Valladolid

C.P.: 47320

TELÉFONO: -

DATOS DE TITULARES: -

Sastre Gómez Amparo [Herederos de]
CL Bosque 13 Pl:01 Pt:F Tudela de Duero

Lobo Sastre Luis Jaime
CL Cervantes 32. 47320 Tudela de Duero

Lobo Sastre José Luis
Sanz Sastre Félix
Sanz Sastre Amparo

DATOS DEL REGISTRO

REGISTRO:

FINCA: **TOMO:** **SECCIÓN:** **LIBRO:** **FOLIO:**

INSCRIPCIÓN: **CARGAS:**

DATOS CATASTRALES. 47176A005052350000GB

Paraje: Montero Superficie: 4532 m² Calificación fiscal: CR-01

Polígono: 5 Valor Catastral: 2564,23 Eur

Parcela: 5235 Calificación urbanística: Rural

CARACTERÍSTICAS DE LA FINCA

NATURALEZA: Rural

APROVECHAMIENTO ACTUAL: Labor o labradío regadío

AFECCIÓN

Tipo de afección (total o parcial): Parcial División de la parcela (si/no): No

DERECHOS O GRAVÁMENES QUE PESAN SOBRE LA FINCA

BIENES AFECTADOS

Sub-par-cela	Aprovechamiento	Ud	Expropiación Definitiva	Servidumbre	Ocupación Temporal	Total Afección
	Labor o labradío regadío	m²	27	0	0	27
	TOTAL DE AFECCIONES		27	0	0	27

CONSTRUCCIONES AFECTADAS Y OTROS ELEMENTOS VALORABLES.

TIPO CANTIDAD

PROYECTO MODIFICADO Nº 1. AUTOVÍA DEL DUERO (A-11)

TRAMO: OLIVARES DE DUERO – TUDELA DE DUERO **SUBTRAMO: -** **FECHA:** FEBRERO 2023

MUNICIPIO: TUDELA DE DUERO **PROVINCIA:** VALLADOLID

COMUNIDAD AUTÓNOMA: CASTILLA Y LEÓN **Nº de Orden** 47.1757-0009

PLANO DE SITUACIÓN

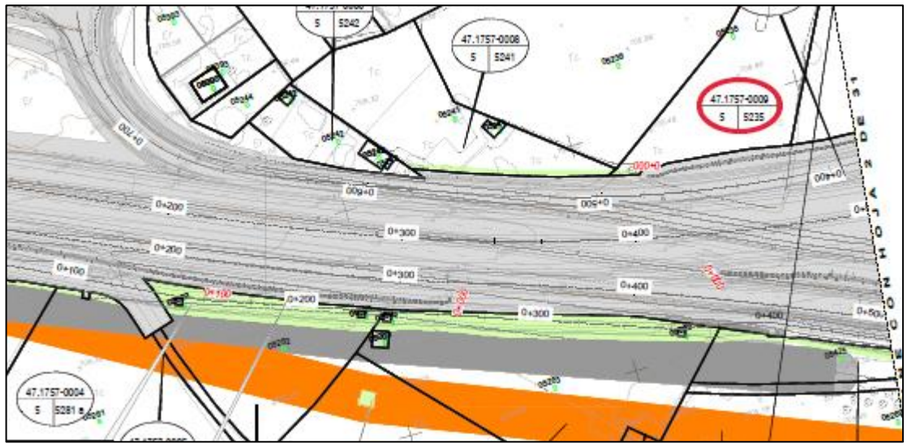

Nº plano: 3.5 Hoja 1 de 31

FOTOGRAFÍA





PROYECTO MODIFICADO Nº 1. AUTOVÍA DEL DUERO (A-11).

TRAMO: OLIVARES DE DUERO – TUDELA DE DUERO **SUBTRAMO: -** **FECHA**: FEBRERO 2023

MUNICIPIO: TUDELA DE DUERO **PROVINCIA:** VALLADOLID

COMUNIDAD AUTÓNOMA: CASTILLA Y LEÓN **Nº de Orden** 47.1757-0010

TITULARIDAD: **DATOS DE TITULARES: -**

NOMBRE Carrión Quintanilla Valentín

DNI/CIF 11982061G

DOMICILIO: CL Pinar 3

CIUDAD: Boecillo. Valladolid

C.P.: 47151

TELÉFONO: -

DATOS DEL REGISTRO

REGISTRO:

FINCA: **TOMO:** **SECCIÓN:** **LIBRO:** **FOLIO:**

INSCRIPCIÓN: **CARGAS:**

DATOS CATASTRALES. 47176A005052830000GK

Paraje: Nidos Superficie: 6900 m² Calificación fiscal: CR-01

Polígono: 5 Valor Catastral: 3904,16 Eur

Parcela: 5283 Calificación urbanística: Rural

CARACTERÍSTICAS DE LA FINCA

NATURALEZA: Rural

APROVECHAMIENTO ACTUAL: Labor o labradío regadío

AFECCIÓN

Tipo de afección (total o parcial): Parcial División de la parcela (si/no): No

DERECHOS O GRAVÁMENES QUE PESAN SOBRE LA FINCA

BIENES AFECTADOS

Sub-par-cela	Aprovechamiento	Ud	Expropiación Definitiva	Servidumbre	Ocupación Temporal	Total Afección
	Labor o labradío regadío	m²	1296	1784	0	3080
TOTAL DE AFECCIONES			1296	1784	0	3080

CONSTRUCCIONES AFECTADAS Y OTROS ELEMENTOS VALORABLES.

TIPO CANTIDAD

PROYECTO MODIFICADO Nº 1. AUTOVÍA DEL DUERO (A-11)

TRAMO: OLIVARES DE DUERO – TUDELA DE DUERO **SUBTRAMO: -** **FECHA:** FEBRERO 2023

MUNICIPIO: TUDELA DE DUERO **PROVINCIA:** VALLADOLID

COMUNIDAD AUTÓNOMA: CASTILLA Y LEÓN **Nº de Orden** 47.1757-0010

PLANO DE SITUACIÓN

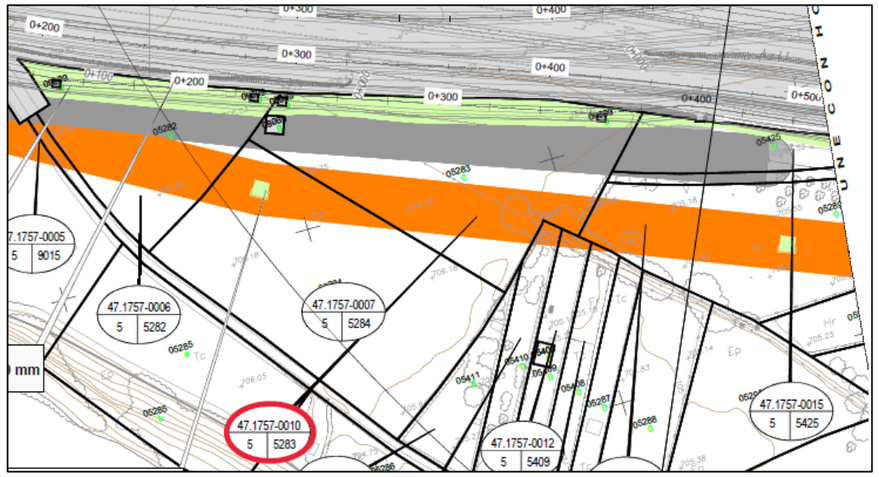

Nº plano: 3.5 Hoja 1 de 31

FOTOGRAFÍA



PROYECTO MODIFICADO Nº 1. AUTOVÍA DEL DUERO (A-11).

TRAMO: OLIVARES DE DUERO – TUDELA DE DUERO **SUBTRAMO: -** **FECHA**: FEBRERO 2023

MUNICIPIO: TUDELA DE DUERO **PROVINCIA:** VALLADOLID

COMUNIDAD AUTÓNOMA: CASTILLA Y LEÓN **Nº de Orden** 47.1757-0011

TITULARIDAD: **DATOS DE TITULARES: -**

NOMBRE Villorejo Juste María Henar

DNI/CIF 12182824T

DOMICILIO: CL Severo Ochoa 18 Tudela de Duero

CIUDAD: Tudela de Duero. Valladolid

C.P.: 47320

TELÉFONO: -

DATOS DEL REGISTRO

REGISTRO:

FINCA: **TOMO:** **SECCIÓN:** **LIBRO:** **FOLIO:**

INSCRIPCIÓN: **CARGAS:**

DATOS CATASTRALES. 47176A005054100000GK

Paraje: Nidos Superficie: 1315 m² Calificación fiscal: CR-01

Polígono: 5 Valor Catastral: 743,96 Eur

Parcela: 5410 Calificación urbanística: Rural

CARACTERÍSTICAS DE LA FINCA

NATURALEZA: Rural

APROVECHAMIENTO ACTUAL: Labor o labradío regadío

AFECCIÓN

Tipo de afección (total o parcial): Parcial División de la parcela (si/no): No

DERECHOS O GRAVÁMENES QUE PESAN SOBRE LA FINCA

BIENES AFECTADOS

Sub-parcela	Aprovechamiento	Ud	Expropiación Definitiva	Servidumbre	Ocupación Temporal	Total Afección
	Labor o labradío regadío	m²	0	73	0	73
TOTAL DE AFECCIONES			0	73	0	73

CONSTRUCCIONES AFECTADAS Y OTROS ELEMENTOS VALORABLES.

TIPO CANTIDAD

PROYECTO MODIFICADO Nº 1. AUTOVÍA DEL DUERO (A-11)

TRAMO: OLIVARES DE DUERO – TUDELA DE DUERO **SUBTRAMO: -** **FECHA:** FEBRERO 2023

MUNICIPIO: TUDELA DE DUERO **PROVINCIA:** VALLADOLID

COMUNIDAD AUTÓNOMA: CASTILLA Y LEÓN **Nº de Orden** 47.1757-0011

PLANO DE SITUACIÓN

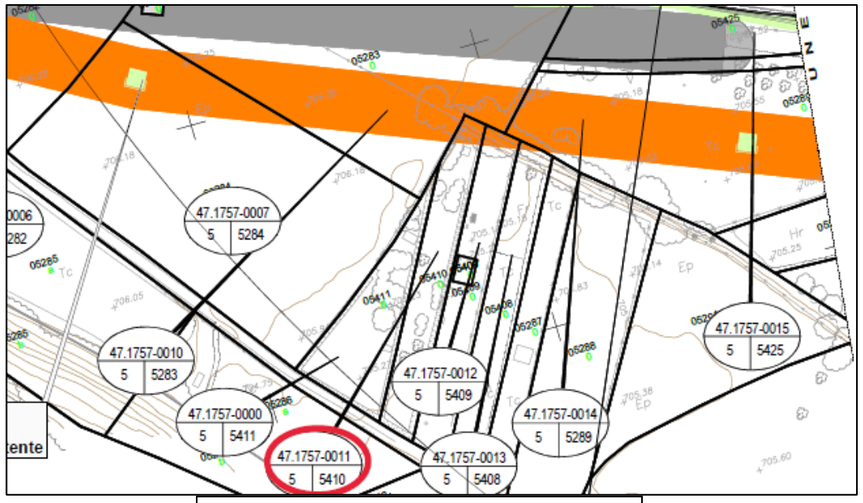

Nº plano: 3.5 Hoja 1 de 31

FOTOGRAFÍA



PROYECTO MODIFICADO Nº 1. AUTOVÍA DEL DUERO (A-11).

TRAMO: OLIVARES DE DUERO – TUDELA DE DUERO **SUBTRAMO: -** **FECHA**: FEBRERO 2023

MUNICIPIO: TUDELA DE DUERO **PROVINCIA:** VALLADOLID

COMUNIDAD AUTÓNOMA: CASTILLA Y LEÓN **Nº de Orden** 47.1757-0012

TITULARIDAD: **DATOS DE TITULARES: -**

NOMBRE Villorejo Juste Francisco [Herederos de]

DNI/CIF 12195274F

DOMICILIO: Paseo Nuevo 9

CIUDAD: Asparrena [Araba/Álava]

C.P.: 01250

TELÉFONO: -

DATOS DEL REGISTRO

REGISTRO:

FINCA: **TOMO:** **SECCIÓN:** **LIBRO:** **FOLIO:**

INSCRIPCIÓN: **CARGAS:**

DATOS CATASTRALES. 47176A005054090000GD

Paraje: Nidos Superficie: 1352 m² Calificación fiscal: CR-01

Polígono: 5 Valor Catastral: 764,88 Eur

Parcela: 5409 Calificación urbanística: Rural

CARACTERÍSTICAS DE LA FINCA

NATURALEZA: Rural

APROVECHAMIENTO ACTUAL: Labor o labradío regadío

AFECCIÓN

Tipo de afección (total o parcial): Parcial División de la parcela (si/no): No

DERECHOS O GRAVÁMENES QUE PESAN SOBRE LA FINCA

BIENES AFECTADOS

Sub-parcela	Aprovechamiento	Ud	Expropiación Definitiva	Servidumbre	Ocupación Temporal	Total Afección
	Labor o labradío regadío	m²	0	58	0	58
TOTAL DE AFECCIONES			0	58	0	58

CONSTRUCCIONES AFECTADAS Y OTROS ELEMENTOS VALORABLES.

TIPO CANTIDAD

PROYECTO MODIFICADO Nº 1. AUTOVÍA DEL DUERO (A-11)

TRAMO: OLIVARES DE DUERO – TUDELA DE DUERO **SUBTRAMO: -** **FECHA:** FEBRERO 2023

MUNICIPIO: TUDELA DE DUERO **PROVINCIA:** VALLADOLID

COMUNIDAD AUTÓNOMA: CASTILLA Y LEÓN **Nº de Orden** 47.1757-0012

PLANO DE SITUACIÓN

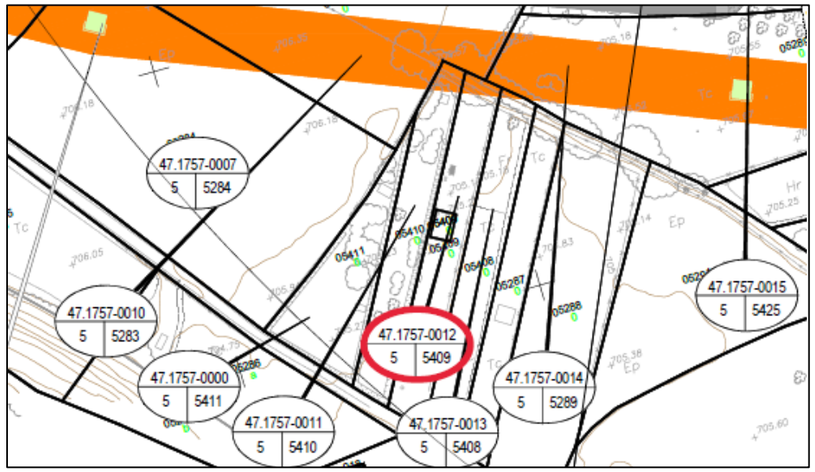

Nº plano: 3.5 Hoja 1 de 31

FOTOGRAFÍA



PROYECTO MODIFICADO Nº 1. AUTOVÍA DEL DUERO (A-11).

TRAMO: OLIVARES DE DUERO – TUDELA DE DUERO **SUBTRAMO: -** **FECHA**: FEBRERO 2023

MUNICIPIO: TUDELA DE DUERO **PROVINCIA:** VALLADOLID

COMUNIDAD AUTÓNOMA: CASTILLA Y LEÓN **Nº de Orden** 47.1757-0013

TITULARIDAD:

NOMBRE Gómez Pérez Cecilia

DNI/CIF 12195274F

DOMICILIO: CL Cementerio 29 Tudela Duero

CIUDAD: Tudela de Duero

C.P.: 47320

TELÉFONO: -

DATOS DE TITULARES: -

Villorejo Gómez María Teresa
CL Molino11. 47350 Quintanilla de Onésimo [Valladolid]

Villorejo Gómez Carmelo
CR Parrilla 51 Es:1 Pl:00 Pt:09. 47320 Tudela de Duero

Villorejo Gómez Demetrio
CL Comuneros 25. 47340 Sardón de Duero [Valladolid]

DATOS DEL REGISTRO

REGISTRO:

FINCA: **TOMO:** **SECCIÓN:** **LIBRO:** **FOLIO:**

INSCRIPCIÓN: **CARGAS:**

DATOS CATASTRALES. 47176A005054080000GR

Paraje: Nidos Superficie: 1338 m² Calificación fiscal: CR-01

Polígono: 5 Valor Catastral: 756,95 Eur

Parcela: 5408 Calificación urbanística: Rural

CARACTERÍSTICAS DE LA FINCA

NATURALEZA: Rural

APROVECHAMIENTO ACTUAL: Labor o labradío regadío

AFECCIÓN

Tipo de afección (total o parcial): Parcial División de la parcela (si/no): No

DERECHOS O GRAVÁMENES QUE PESAN SOBRE LA FINCA

BIENES AFECTADOS

Sub-par-cela	Aprovechamiento	Ud	Expropiación Definitiva	Servidumbre	Ocupación Temporal	Total Afección
	Labor o labradío regadío	m²	0	10	0	10
TOTAL DE AFECCIONES			0	10	0	10

CONSTRUCCIONES AFECTADAS Y OTROS ELEMENTOS VALORABLES.

TIPO CANTIDAD

PROYECTO MODIFICADO Nº 1. AUTOVÍA DEL DUERO (A-11)

TRAMO: OLIVARES DE DUERO – TUDELA DE DUERO **SUBTRAMO: -** **FECHA:** FEBRERO 2023

MUNICIPIO: TUDELA DE DUERO **PROVINCIA:** VALLADOLID

COMUNIDAD AUTÓNOMA: CASTILLA Y LEÓN **Nº de Orden** 47.1757-0013

PLANO DE SITUACIÓN

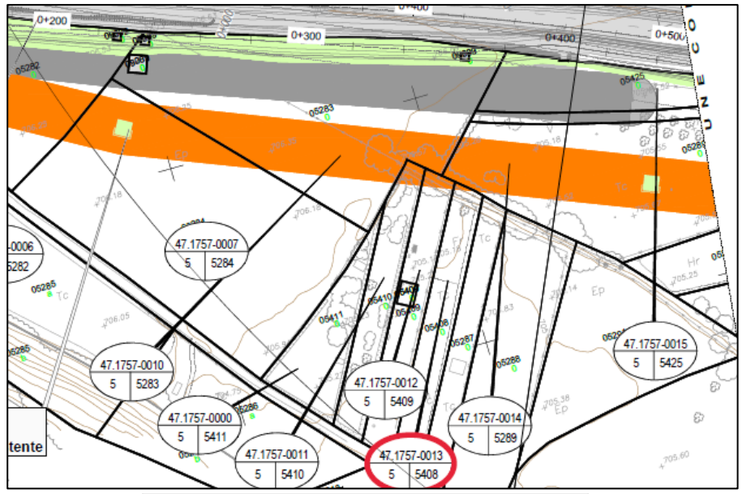

Nº plano: 3.5 Hoja 1 de 31

FOTOGRAFÍA



PROYECTO MODIFICADO Nº 1. AUTOVÍA DEL DUERO (A-11).

TRAMO: OLIVARES DE DUERO – TUDELA DE DUERO **SUBTRAMO: -** **FECHA**: FEBRERO 2023

MUNICIPIO: TUDELA DE DUERO **PROVINCIA:** VALLADOLID

COMUNIDAD AUTÓNOMA: CASTILLA Y LEÓN **Nº de Orden** 47.1757-0014

TITULARIDAD: **DATOS DE TITULARES: -**

NOMBRE Promociones Heror SL

DNI/CIF B47021175

DOMICILIO: CL Estaño 4

CIUDAD: Valladolid

C.P.: 47012

TELÉFONO: -

DATOS DEL REGISTRO

REGISTRO:

FINCA: **TOMO:** **SECCIÓN:** **LIBRO:** **FOLIO:**

INSCRIPCIÓN: **CARGAS:**

DATOS CATASTRALES. 47176A005052890000GE

Paraje: Nidos Superficie: 6948 m² Calificación fiscal: CR-01

Polígono: 5 Valor Catastral: 3931,30 Eur

Parcela: 5289 Calificación urbanística: Rural

CARACTERÍSTICAS DE LA FINCA

NATURALEZA: Rural

APROVECHAMIENTO ACTUAL: Labor o labradío regadío

AFECCIÓN

Tipo de afección (total o parcial): Parcial División de la parcela (si/no): No

DERECHOS O GRAVÁMENES QUE PESAN SOBRE LA FINCA

BIENES AFECTADOS

Sub-parcela	Aprovechamiento	Ud	Expropiación Definitiva	Servidumbre	Ocupación Temporal	Total Afección
	Labor o labradío regadío	m²	49	2754	0	2803
TOTAL DE AFECCIONES			49	2754	0	2803

CONSTRUCCIONES AFECTADAS Y OTROS ELEMENTOS VALORABLES.

TIPO CANTIDAD

PROYECTO MODIFICADO Nº 1. AUTOVÍA DEL DUERO (A-11)

TRAMO: OLIVARES DE DUERO – TUDELA DE DUERO **SUBTRAMO: -** **FECHA:** FEBRERO 2023

MUNICIPIO: TUDELA DE DUERO **PROVINCIA:** VALLADOLID

COMUNIDAD AUTÓNOMA: CASTILLA Y LEÓN **Nº de Orden** 47.1757-0014

PLANO DE SITUACIÓN



Nº plano: 3.5 Hojas 1 y 2B de 31

FOTOGRAFÍA



PROYECTO MODIFICADO Nº 1. AUTOVÍA DEL DUERO (A-11).

TRAMO: OLIVARES DE DUERO – TUDELA DE DUERO **SUBTRAMO: -** **FECHA**: FEBRERO 2023

MUNICIPIO: TUDELA DE DUERO **PROVINCIA:** VALLADOLID

COMUNIDAD AUTÓNOMA: CASTILLA Y LEÓN **Nº de Orden** 47.1757-0015

TITULARIDAD: **DATOS DE TITULARES: -**

NOMBRE Promociones Heror SL

DNI/CIF B47021175

DOMICILIO: CL Estaño 4

CIUDAD: Valladolid

C.P.: 47012

TELÉFONO: -

DATOS DEL REGISTRO

REGISTRO:

FINCA: **TOMO:** **SECCIÓN:** **LIBRO:** **FOLIO:**

INSCRIPCIÓN: **CARGAS:**

DATOS CATASTRALES. 47176A005054250000GA

Paraje: Nidos Superficie: 1870 m² Calificación fiscal: CR-01

Polígono: 5 Valor Catastral: 1058,02 Eur

Parcela: 5425 Calificación urbanística: Rural

CARACTERÍSTICAS DE LA FINCA

NATURALEZA: Rural

APROVECHAMIENTO ACTUAL: Labor o labradío regadío

AFECCIÓN

Tipo de afección (total o parcial): Parcial División de la parcela (si/no): No

DERECHOS O GRAVÁMENES QUE PESAN SOBRE LA FINCA

BIENES AFECTADOS

Sub-par-cela	Aprovechamiento	Ud	Expropiación Definitiva	Servidumbre	Ocupación Temporal	Total Afección
	Labor o labradío regadío	m²	254	0	0	254
TOTAL DE AFECCIONES			254	0	0	254

CONSTRUCCIONES AFECTADAS Y OTROS ELEMENTOS VALORABLES.

TIPO CANTIDAD

PROYECTO MODIFICADO Nº 1. AUTOVÍA DEL DUERO (A-11)

TRAMO: OLIVARES DE DUERO – TUDELA DE DUERO **SUBTRAMO: -** **FECHA:** FEBRERO 2023

MUNICIPIO: TUDELA DE DUERO **PROVINCIA:** VALLADOLID

COMUNIDAD AUTÓNOMA: CASTILLA Y LEÓN **Nº de Orden** 47.1757-0015

PLANO DE SITUACIÓN

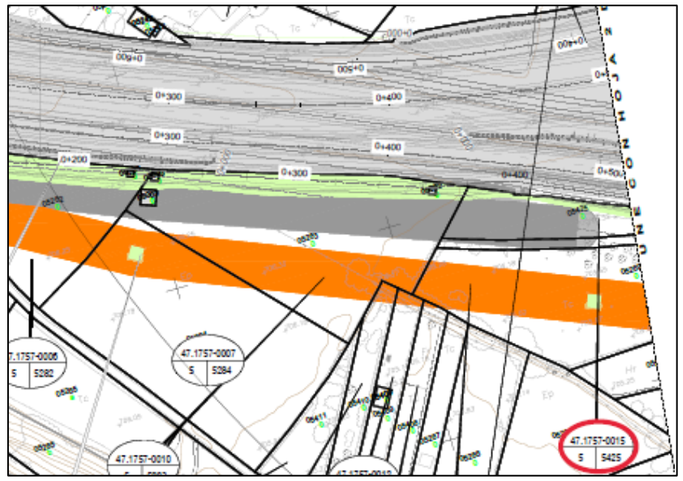

Nº plano: 3.5 Hojas 1 y 2B de 31

FOTOGRAFÍA



PROYECTO MODIFICADO Nº 1. AUTOVÍA DEL DUERO (A-11).

TRAMO: OLIVARES DE DUERO – TUDELA DE DUERO **SUBTRAMO: -** **FECHA**: FEBRERO 2023

MUNICIPIO: TUDELA DE DUERO **PROVINCIA:** VALLADOLID

COMUNIDAD AUTÓNOMA: CASTILLA Y LEÓN **Nº de Orden** 47.1757-0016

TITULARIDAD:

NOMBRE Jacobo Vegas María Isabel

DNI/CIF 09293667B

DOMICILIO: CL Bosque 21 Es:6 Pl:03 Pt:P

CIUDAD: Tudela de Duero. Valladolid

C.P.: 47320

TELÉFONO: -

DATOS DE TITULARES: -

Martín García Jorge
CL Bosque 21 Es:6 Pl:03 Pt:P
47320 Tudela de Duero [Valladolid]

DATOS DEL REGISTRO

REGISTRO:

FINCA: **TOMO:** **SECCIÓN:** **LIBRO:** **FOLIO:**

INSCRIPCIÓN: **CARGAS:**

DATOS CATASTRALES. 47176A005052900000GI

Paraje: Nidos Superficie: 1482 m² Calificación fiscal: CR-02

Polígono: 5 Valor Catastral: 742,78 Eur

Parcela: 5290 Calificación urbanística: Rural

CARACTERÍSTICAS DE LA FINCA

NATURALEZA: Rural

APROVECHAMIENTO ACTUAL: Labor o labradío regadío

AFECCIÓN

Tipo de afección (total o parcial): Parcial División de la parcela (si/no): No

DERECHOS O GRAVÁMENES QUE PESAN SOBRE LA FINCA

BIENES AFECTADOS

Sub-par-cela	Aprovechamiento	Ud	Expropiación Definitiva	Servidumbre	Ocupación Temporal	Total Afección
	Labor o labradío regadío	m²	0	144	0	144
TOTAL DE AFECCIONES			0	144	0	144

CONSTRUCCIONES AFECTADAS Y OTROS ELEMENTOS VALORABLES.

TIPO CANTIDAD

PROYECTO MODIFICADO Nº 1. AUTOVÍA DEL DUERO (A-11)

TRAMO: OLIVARES DE DUERO – TUDELA DE DUERO **SUBTRAMO: -** **FECHA:** FEBRERO 2023

MUNICIPIO: TUDELA DE DUERO **PROVINCIA:** VALLADOLID

COMUNIDAD AUTÓNOMA: CASTILLA Y LEÓN **Nº de Orden** 47.1757-0016

PLANO DE SITUCIÓN

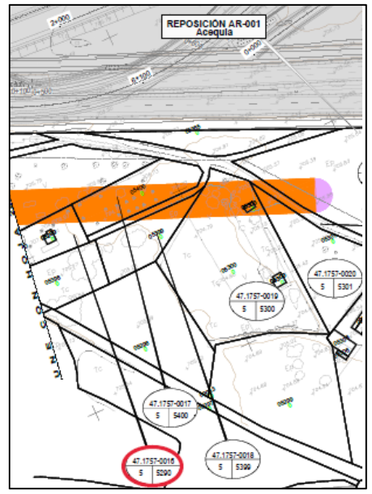

Nº plano: 3.5 Hoja 2B de 31

FOTOGRAFÍA



PROYECTO MODIFICADO Nº 1. AUTOVÍA DEL DUERO (A-11).

TRAMO: OLIVARES DE DUERO – TUDELA DE DUERO **SUBTRAMO: -** **FECHA**: FEBRERO 2023

MUNICIPIO: TUDELA DE DUERO **PROVINCIA:** VALLADOLID

COMUNIDAD AUTÓNOMA: CASTILLA Y LEÓN **Nº de Orden** 47.1757-0017

TITULARIDAD: **DATOS DE TITULARES: -**

NOMBRE Herrero Cesteros Gregorio

DNI/CIF 09261028D

DOMICILIO: CL Bosque 19 Es:5 Pl:01 Pt:F

CIUDAD: Tudela de Duero. Valladolid

C.P.: 47320

TELÉFONO: -

DATOS DEL REGISTRO

REGISTRO:

FINCA: **TOMO:** **SECCIÓN:** **LIBRO:** **FOLIO:**

INSCRIPCIÓN: **CARGAS:**

DATOS CATASTRALES. 47176A005054000000GQ

Paraje: Nidos Superficie: 1655 m² Calificación fiscal: CR-02

Polígono: 5 Valor Catastral: 829,48 Eur

Parcela: 5400 Calificación urbanística: Rural

CARACTERÍSTICAS DE LA FINCA

NATURALEZA: Rural

APROVECHAMIENTO ACTUAL: Labor o labradío regadío

AFECCIÓN

Tipo de afección (total o parcial): Parcial División de la parcela (si/no): No

DERECHOS O GRAVÁMENES QUE PESAN SOBRE LA FINCA

BIENES AFECTADOS

Sub-par-cela	Aprovechamiento	Ud	Expropiación Definitiva	Servidumbre	Ocupación Temporal	Total Afección
	Labor o labradío regadío	m²	0	975	0	975
	TOTAL DE AFECCIONES		0	975	0	975

CONSTRUCCIONES AFECTADAS Y OTROS ELEMENTOS VALORABLES.

TIPO CANTIDAD

PROYECTO MODIFICADO Nº 1. AUTOVÍA DEL DUERO (A-11)

TRAMO: OLIVARES DE DUERO – TUDELA DE DUERO **SUBTRAMO: -** **FECHA:** FEBRERO 2023

MUNICIPIO: TUDELA DE DUERO **PROVINCIA:** VALLADOLID

COMUNIDAD AUTÓNOMA: CASTILLA Y LEÓN **Nº de Orden** 47.1757-0017

PLANO DE SITUACIÓN

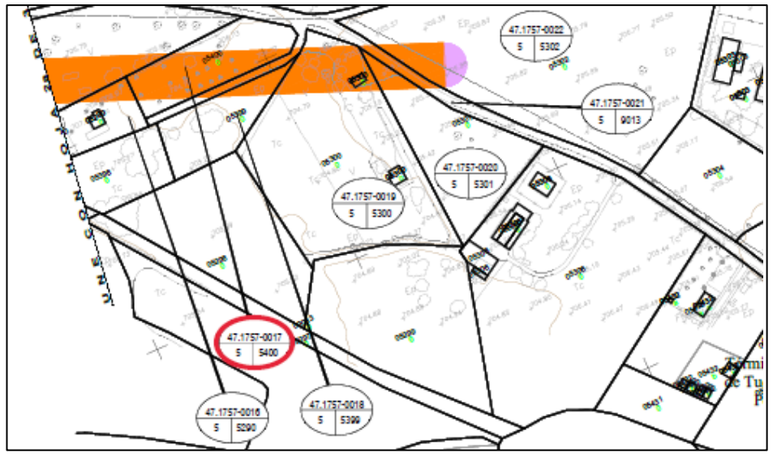

Nº plano: 3.5 Hoja 2B de 31

FOTOGRAFÍA



PROYECTO MODIFICADO Nº 1. AUTOVÍA DEL DUERO (A-11).

TRAMO: OLIVARES DE DUERO – TUDELA DE DUERO **SUBTRAMO: -** **FECHA**: FEBRERO 2023

MUNICIPIO: TUDELA DE DUERO **PROVINCIA:** VALLADOLID

COMUNIDAD AUTÓNOMA: CASTILLA Y LEÓN **Nº de Orden** 47.1757-0018

TITULARIDAD: **DATOS DE TITULARES: -**

NOMBRE Carrión García Francisco

DNI/CIF 12164504B

DOMICILIO: CL Echegaray 7

CIUDAD: Tudela de Duero. Valladolid

C.P.: 47320

TELÉFONO: -

DATOS DEL REGISTRO

REGISTRO:

FINCA: **TOMO:** **SECCIÓN:** **LIBRO:** **FOLIO:**

INSCRIPCIÓN: **CARGAS:**

DATOS CATASTRALES. 47176A005053990000GQ

Paraje: Nidos Superficie: 1337 m² Calificación fiscal: CR-02

Polígono: 5 Valor Catastral: 670,09 Eur

Parcela: 5399 Calificación urbanística: Rural

CARACTERÍSTICAS DE LA FINCA

NATURALEZA: Rural

APROVECHAMIENTO ACTUAL: Labor o labradío regadío

AFECCIÓN

Tipo de afección (total o parcial): Parcial División de la parcela (si/no): No

DERECHOS O GRAVÁMENES QUE PESAN SOBRE LA FINCA

BIENES AFECTADOS

Sub-parcela	Aprovechamiento	Ud	Expropiación Definitiva	Servidumbre	Ocupación Temporal	Total Afección
	Labor o labradío regadío	m²	0	197	0	197
TOTAL DE AFECCIONES			0	197	0	197

CONSTRUCCIONES AFECTADAS Y OTROS ELEMENTOS VALORABLES.

TIPO CANTIDAD

PROYECTO MODIFICADO Nº 1. AUTOVÍA DEL DUERO (A-11)

TRAMO: OLIVARES DE DUERO – TUDELA DE DUERO **SUBTRAMO: -** **FECHA:** FEBRERO 2023

MUNICIPIO: TUDELA DE DUERO **PROVINCIA:** VALLADOLID

COMUNIDAD AUTÓNOMA: CASTILLA Y LEÓN **Nº de Orden** 47.1757-0018

PLANO DE SITUACIÓN

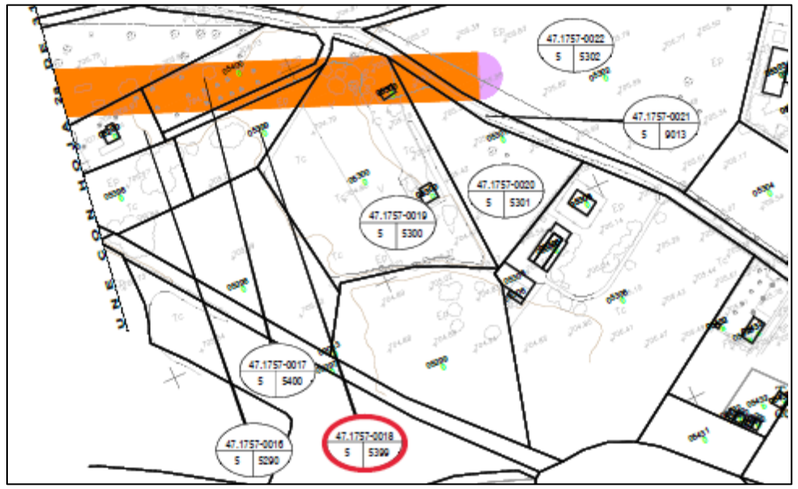

Nº plano: 3.5 Hoja 2 B de 31

FOTOGRAFÍA



PROYECTO MODIFICADO Nº 1. AUTOVÍA DEL DUERO (A-11).

TRAMO: OLIVARES DE DUERO – TUDELA DE DUERO **SUBTRAMO: -** **FECHA**: FEBRERO 2023

MUNICIPIO: TUDELA DE DUERO **PROVINCIA:** VALLADOLID

COMUNIDAD AUTÓNOMA: CASTILLA Y LEÓN **Nº de Orden** 47.1757-0019

TITULARIDAD:

NOMBRE Muñóz García María de los Ángeles

DNI/CIF 12180071F

DOMICILIO: CL Veintinueve Dic 63 Es:4 Pl:03 Pt:A

CIUDAD: Tudela de Duero (Valladolid)

C.P.: 47320

TELÉFONO: -

DATOS DE TITULARES: -

Muñóz García Leonor
CL Carreño Miranda 7 Es:1 Pl:05 Pt:C. 33013 Oviedo
Muñóz García María Cruz
CL Toreros 19 Pl:8 Pt:B. 47007 Valladolid
Muñóz García María Carmen
CL Cigueña 18 Pl:1 Pt:G. 47012 Valladolid
Muñóz García José Luis
CL Pico Andolinas 4 Es:1 Pl:03 Pt:C. 33120 Pravia [Asturias]

DATOS DEL REGISTRO

REGISTRO:

FINCA: **TOMO:** **SECCIÓN:** **LIBRO:** **FOLIO:**

INSCRIPCIÓN: **CARGAS:**

DATOS CATASTRALES. 47176A005053000000GB

Paraje: Nidos Superficie: 6048 m² Calificación fiscal: CR-01

Polígono: 5 Valor Catastral: 3422,06 Eur

Parcela: 5300 Calificación urbanística: Rural

CARACTERÍSTICAS DE LA FINCA

NATURALEZA: Rural

APROVECHAMIENTO ACTUAL: Labor o labradío regadío

AFECCIÓN

Tipo de afección (total o parcial): Parcial División de la parcela (si/no): No

DERECHOS O GRAVÁMENES QUE PESAN SOBRE LA FINCA

BIENES AFECTADOS

Sub-parcela	Aprovechamiento	Ud	Expropiación Definitiva	Servidumbre	Ocupación Temporal	Total Afección
	Labor o labradío regadío	m²	0	723	0	723
	Almacén		0	23	0	23
	TOTAL DE AFECCIONES		0	746	0	746

CONSTRUCCIONES AFECTADAS Y OTROS ELEMENTOS VALORABLES.

TIPO CANTIDAD

PROYECTO MODIFICADO Nº 1. AUTOVÍA DEL DUERO (A-11)

TRAMO: OLIVARES DE DUERO – TUDELA DE DUERO **SUBTRAMO: -** **FECHA:** FEBRERO 2023

MUNICIPIO: TUDELA DE DUERO **PROVINCIA:** VALLADOLID

COMUNIDAD AUTÓNOMA: CASTILLA Y LEÓN **Nº de Orden** 47.1757-0019

PLANO DE SITUACIÓN

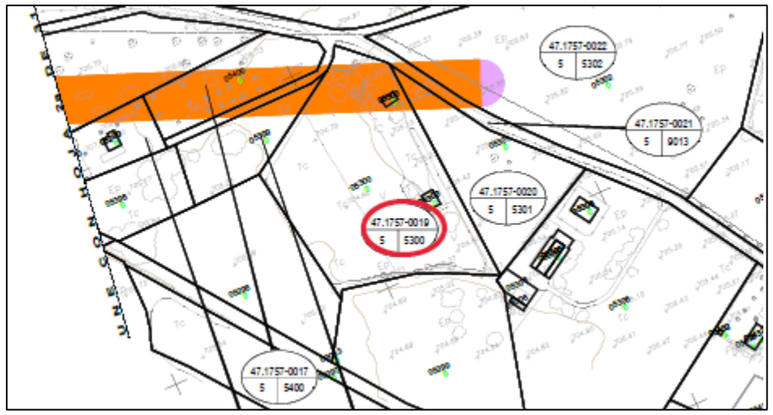

Nº plano: 3.5 Hoja 2 B de 31

FOTOGRAFÍA



PROYECTO MODIFICADO Nº 1. AUTOVÍA DEL DUERO (A-11).

TRAMO: OLIVARES DE DUERO – TUDELA DE DUERO **SUBTRAMO: -** **FECHA**: FEBRERO 2023

MUNICIPIO: TUDELA DE DUERO **PROVINCIA:** VALLADOLID

COMUNIDAD AUTÓNOMA: CASTILLA Y LEÓN **Nº de Orden** 47.1757-0020

TITULARIDAD:

NOMBRE: Mosquera Llamas Juán José

DNI/CIF 12223586Y

DOMICILIO: CL Doctrinos 24 Pl:06 Pt:IZQ

CIUDAD: Valladolid

C.P.: 47001

TELÉFONO: -

DATOS DE TITULARES: -

Mosquera Llamas Ángel Javier
PS Acacias-Pichón 13. 47130 Simancas [Valladolid]

Mosquera Llamas María Victoria
CL Fresnedillas 3. 28035 Madrid

Mosquera Llamas María Eulalia
CL Intergolf 35 La Moraleja. 28109 Alcobendas [Madrid]

DATOS DEL REGISTRO

REGISTRO:

FINCA: **TOMO:** **SECCIÓN:** **LIBRO:** **FOLIO:**

INSCRIPCIÓN: **CARGAS:**

DATOS CATASTRALES. 47176A005053010000GY

Paraje: Nidos Superficie: 2523 m² Calificación fiscal: CR-01

Polígono: 5 Valor Catastral: 1427,47 Eur

Parcela: 5301 Calificación urbanística: Rural

CARACTERÍSTICAS DE LA FINCA

NATURALEZA: Rural

APROVECHAMIENTO ACTUAL: Labor o labradío regadío

AFECCIÓN

Tipo de afección (total o parcial): Parcial División de la parcela (si/no): No

DERECHOS O GRAVÁMENES QUE PESAN SOBRE LA FINCA

BIENES AFECTADOS

Sub-parcela	Aprovechamiento	Ud	Expropiación Definitiva	Servidumbre	Ocupación Temporal	Total Afección
	Labor o labradío regadío	m²	0	177	0	177
TOTAL DE AFECCIONES			0	177	0	177

CONSTRUCCIONES AFECTADAS Y OTROS ELEMENTOS VALORABLES.

TIPO CANTIDAD

PROYECTO MODIFICADO Nº 1. AUTOVÍA DEL DUERO (A-11)

TRAMO: OLIVARES DE DUERO – TUDELA DE DUERO **SUBTRAMO: -** **FECHA:** FEBRERO 2023

MUNICIPIO: TUDELA DE DUERO **PROVINCIA:** VALLADOLID

COMUNIDAD AUTÓNOMA: CASTILLA Y LEÓN **Nº de Orden** 47.1757-0020

PLANO DE SITUACIÓN

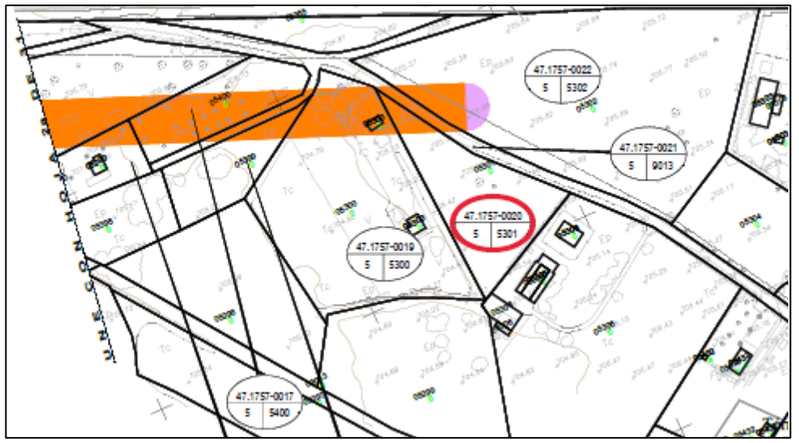

Nº plano: 3.5 Hojas 2 B de 31

FOTOGRAFÍA



PROYECTO MODIFICADO Nº 1. AUTOVÍA DEL DUERO (A-11).

TRAMO: OLIVARES DE DUERO – TUDELA DE DUERO **SUBTRAMO: -** **FECHA**: FEBRERO 2023

MUNICIPIO: TUDELA DE DUERO **PROVINCIA:** VALLADOLID

COMUNIDAD AUTÓNOMA: CASTILLA Y LEÓN **Nº de Orden** 47.1757-0021

TITULARIDAD: **DATOS DE TITULARES: -**

NOMBRE: Ayuntamiento de Tudela de Duero

DNI/CIF P4717600C

DOMICILIO: PZ España 1

CIUDAD: Tudela de Duero

C.P.: 47320

TELÉFONO: -

DATOS DEL REGISTRO

REGISTRO:

FINCA: **TOMO:** **SECCIÓN:** **LIBRO:** **FOLIO:**

INSCRIPCIÓN: **CARGAS:**

DATOS CATASTRALES. 47176A005090130000GE

Paraje: Camino Superficie: 6499 m² Calificación fiscal: VT-00

Polígono: 5 Valor Catastral: 0,00 Eur

Parcela: 9013 Calificación urbanística: Rural

CARACTERÍSTICAS DE LA FINCA

NATURALEZA: Rural

APROVECHAMIENTO ACTUAL: Vía de Comunicación de Dominio Público

AFECCIÓN

Tipo de afección (total o parcial): Parcial División de la parcela (si/no): No

DERECHOS O GRAVÁMENES QUE PESAN SOBRE LA FINCA

BIENES AFECTADOS

Sub-par-cela	Aprovechamiento	Ud	Expropiación Definitiva	Servidumbre	Ocupación Temporal	Total Afección
	Vía de comunicación de dominio público	m²	0	354	0	354
TOTAL DE AFECCIONES			0	354	0	354

CONSTRUCCIONES AFECTADAS Y OTROS ELEMENTOS VALORABLES.

TIPO CANTIDAD

PROYECTO MODIFICADO Nº 1. AUTOVÍA DEL DUERO (A-11)

TRAMO: OLIVARES DE DUERO – TUDELA DE DUERO **SUBTRAMO: -** **FECHA:** FEBRERO 2023

MUNICIPIO: TUDELA DE DUERO **PROVINCIA:** VALLADOLID

COMUNIDAD AUTÓNOMA: CASTILLA Y LEÓN **Nº de Orden** 47.1757-0021

PLANO DE SITUACIÓN

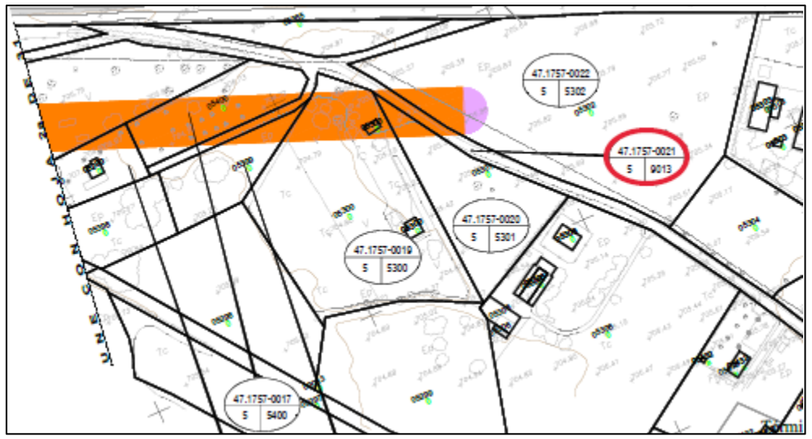

Nº plano: 3.5 Hojas 2 B de 31

FOTOGRAFÍA





PROYECTO MODIFICADO Nº 1. AUTOVÍA DEL DUERO (A-11).

TRAMO: OLIVARES DE DUERO – TUDELA DE DUERO **SUBTRAMO: -** **FECHA**: FEBRERO 2023

MUNICIPIO: TUDELA DE DUERO **PROVINCIA:** VALLADOLID

COMUNIDAD AUTÓNOMA: CASTILLA Y LEÓN **Nº de Orden** 47.1757-0022

TITULARIDAD:

NOMBRE: Mosquera Llamas Juán José

DNI/CIF 12223586Y

DOMICILIO: CL Doctrinos 24 Pl:06 Pt:IZQ

CIUDAD: Valladolid

C.P.: 47001

TELÉFONO: -

DATOS DE TITULARES: -

Mosquera Llamas Ángel Javier
PS Acacias-Pichón 13. 47130 Simancas [Valladolid]

Mosquera Llamas María Victoria
CL Fresnedillas 3. 28035 Madrid

Mosquera Llamas María Eulalia
CL Intergolf 35 La Moraleja. 28109 Alcobendas [Madrid]

DATOS DEL REGISTRO

REGISTRO:

FINCA: **TOMO:** **SECCIÓN:** **LIBRO:** **FOLIO:**

INSCRIPCIÓN: **CARGAS:**

DATOS CATASTRALES. 47176A005053020000GG

Paraje: Nidos Superficie: 9689 m² Calificación fiscal: C-04

Polígono: 5 Valor Catastral: 632,71 Eur

Parcela: 5302 Calificación urbanística: Rural

CARACTERÍSTICAS DE LA FINCA

NATURALEZA: Rural

APROVECHAMIENTO ACTUAL: Labor o labradío secano

AFECCIÓN

Tipo de afección (total o parcial): Parcial División de la parcela (si/no): No

DERECHOS O GRAVÁMENES QUE PESAN SOBRE LA FINCA

BIENES AFECTADOS

Sub-par-cela	Aprovechamiento	Ud	Expropiación Definitiva	Servidumbre	Ocupación Temporal	Total Afección
	Labor o labradío secano	m²	0	338	157	495
TOTAL DE AFECCIONES			0	338	157	495

CONSTRUCCIONES AFECTADAS Y OTROS ELEMENTOS VALORABLES.

TIPO CANTIDAD

PROYECTO MODIFICADO Nº 1. AUTOVÍA DEL DUERO (A-11)

TRAMO: OLIVARES DE DUERO – TUDELA DE DUERO **SUBTRAMO: -** **FECHA:** FEBRERO 2023

MUNICIPIO: TUDELA DE DUERO **PROVINCIA:** VALLADOLID

COMUNIDAD AUTÓNOMA: CASTILLA Y LEÓN **Nº de Orden** 47.1757-0022

PLANO DE SITUACIÓN

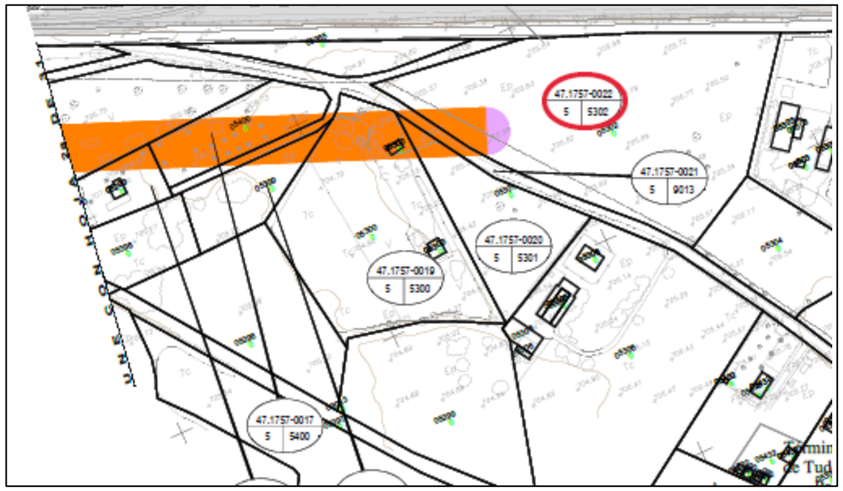

Nº plano: 3.5 Hoja 2 B de 31

FOTOGRAFÍA





PROYECTO MODIFICADO Nº 1. AUTOVÍA DEL DUERO (A-11).

TRAMO: OLIVARES DE DUERO – TUDELA DE DUERO **SUBTRAMO: -** **FECHA**: FEBRERO 2023

MUNICIPIO: TUDELA DE DUERO **PROVINCIA:** VALLADOLID

COMUNIDAD AUTÓNOMA: CASTILLA Y LEÓN **Nº de Orden** 47.1757-0023

TITULARIDAD:

NOMBRE: Rey Pérez Carlos [Herederos de]

DNI/CIF 12223586Y

DOMICILIO: CL Miguel Iscar 19 Pl:02 Pt:1

CIUDAD: Valladolid

C.P.: 47001

TELÉFONO: -

DATOS DE TITULARES: -

Rey Pérez José María [Herederos de]
CL Jardines 20 CASTRILL TEJ.
47329 Castrillo-Tejeriego [Valladolid]

DATOS DEL REGISTRO

REGISTRO:

FINCA: **TOMO:** **SECCIÓN:** **LIBRO:** **FOLIO:**

INSCRIPCIÓN: **CARGAS:**

DATOS CATASTRALES. 47176A005052220000GX

Paraje: Montero Superficie: 62183 m² Calificación fiscal: CR-02

Polígono: 5 Valor Catastral: 31170,79 Eur

Parcela: 5222 Calificación urbanística: Rural

CARACTERÍSTICAS DE LA FINCA

NATURALEZA: Rural

APROVECHAMIENTO ACTUAL: Labor o labradío regadío

AFECCIÓN

Tipo de afección (total o parcial): Parcial División de la parcela (si/no): No

DERECHOS O GRAVÁMENES QUE PESAN SOBRE LA FINCA

BIENES AFECTADOS

Sub-parcela	Aprovechamiento	Ud	Expropiación Definitiva	Servidumbre	Ocupación Temporal	Total Afección
	Labor o labradío regadío	m²	3315	0	0	3315
	TOTAL DE AFECCIONES		3315	0	0	3315

CONSTRUCCIONES AFECTADAS Y OTROS ELEMENTOS VALORABLES.

TIPO CANTIDAD

PROYECTO MODIFICADO Nº 1. AUTOVÍA DEL DUERO (A-11)

TRAMO: OLIVARES DE DUERO – TUDELA DE DUERO **SUBTRAMO: -** **FECHA:** FEBRERO 2023

MUNICIPIO: TUDELA DE DUERO **PROVINCIA:** VALLADOLID

COMUNIDAD AUTÓNOMA: CASTILLA Y LEÓN **Nº de Orden** 47.1757-0023

PLANO DE SITUACIÓN

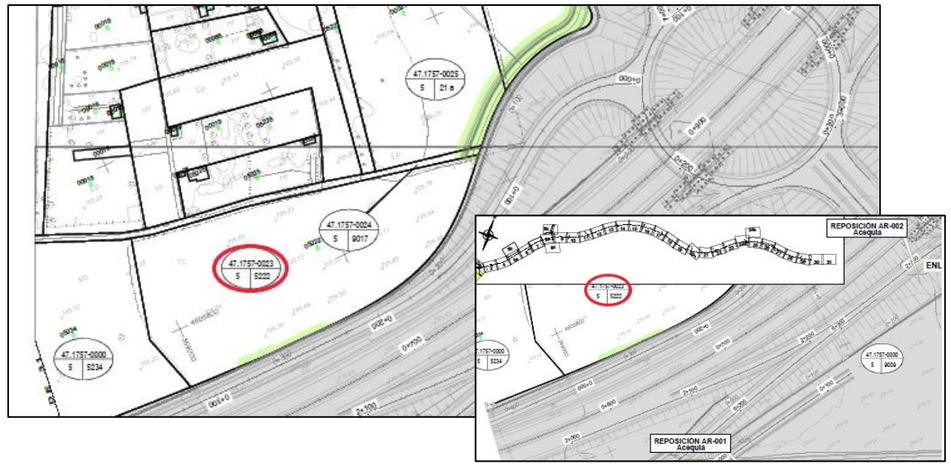

Nº plano: 3.5 Hoja 2A y 2B de 31

FOTOGRAFÍA



PROYECTO MODIFICADO Nº 1. AUTOVÍA DEL DUERO (A-11).

TRAMO: OLIVARES DE DUERO – TUDELA DE DUERO **SUBTRAMO: -** **FECHA**: FEBRERO 2023

MUNICIPIO: TUDELA DE DUERO **PROVINCIA:** VALLADOLID

COMUNIDAD AUTÓNOMA: CASTILLA Y LEÓN **Nº de Orden** 47.1757-0024

TITULARIDAD: **DATOS DE TITULARES: -**

NOMBRE: Ayuntamiento de Tudela de Duero

DNI/CIF P4717600C

DOMICILIO: PZ España 1

CIUDAD: Tudela de Duero

C.P.: 47320

TELÉFONO: -

DATOS DEL REGISTRO

REGISTRO:

FINCA: **TOMO:** **SECCIÓN:** **LIBRO:** **FOLIO:**

INSCRIPCIÓN: **CARGAS:**

DATOS CATASTRALES. 47176A005090170000GH

Paraje: Camino Superficie: 2674 m² Calificación fiscal: VT-00

Polígono: 5 Valor Catastral: 0,00 Eur

Parcela: 9017 Calificación urbanística: Rural

CARACTERÍSTICAS DE LA FINCA

NATURALEZA: Rural

APROVECHAMIENTO ACTUAL: Vía de Comunicación de Dominio Público

AFECCIÓN

Tipo de afección (total o parcial): Parcial División de la parcela (si/no): No

DERECHOS O GRAVÁMENES QUE PESAN SOBRE LA FINCA

BIENES AFECTADOS

Sub-parcela	Aprovechamiento	Ud	Expropiación Definitiva	Servidumbre	Ocupación Temporal	Total Afección
	Vía de comunicación de dominio público	m²	0	0	90	90
TOTAL DE AFECCIONES			0	0	90	90

CONSTRUCCIONES AFECTADAS Y OTROS ELEMENTOS VALORABLES.

TIPO CANTIDAD

PROYECTO MODIFICADO Nº 1. AUTOVÍA DEL DUERO (A-11)

TRAMO: OLIVARES DE DUERO – TUDELA DE DUERO **SUBTRAMO: -** **FECHA:** FEBRERO 2023

MUNICIPIO: TUDELA DE DUERO **PROVINCIA:** VALLADOLID

COMUNIDAD AUTÓNOMA: CASTILLA Y LEÓN **Nº de Orden** 47.1757-0024

PLANO DE SITUACIÓN



Nº plano: 3.5 Hoja 2 A de 31

FOTOGRAFÍA



PROYECTO MODIFICADO Nº 1. AUTOVÍA DEL DUERO (A-11).

TRAMO: OLIVARES DE DUERO – TUDELA DE DUERO **SUBTRAMO: -** **FECHA**: FEBRERO 2023

MUNICIPIO: TUDELA DE DUERO **PROVINCIA:** VALLADOLID

COMUNIDAD AUTÓNOMA: CASTILLA Y LEÓN **Nº de Orden** 47.1757-0025

TITULARIDAD:

NOMBRE: Cabezas Prieto José María

DNI/CIF 12240463R

DOMICILIO: CL María Zambrano 8

CIUDAD: Tudela de Duero. Valladolid

C.P.: 47320

TELÉFONO: -

DATOS DE TITULARES: -

Cabezas Prieto Jorge
PZ Fuente Dorada 4 Es:- Pl:03 Pt:0B
47002 Valladolid

DATOS DEL REGISTRO

REGISTRO:

FINCA: **TOMO:** **SECCIÓN:** **LIBRO:** **FOLIO:**

INSCRIPCIÓN: **CARGAS:**

DATOS CATASTRALES. 47176A005000210000GE

Paraje: Montero Superficie: 10754 m² Calificación fiscal: CR-02

Polígono: 5 Valor Catastral: 5383,09 Eur

Parcela: 21 Calificación urbanística: Rural

CARACTERÍSTICAS DE LA FINCA

NATURALEZA: Rural

APROVECHAMIENTO ACTUAL: Labor o labradío regadío

AFECCIÓN

Tipo de afección (total o parcial): Parcial División de la parcela (si/no): No

DERECHOS O GRAVÁMENES QUE PESAN SOBRE LA FINCA

BIENES AFECTADOS

Sub-parcela	Aprovechamiento	Ud	Expropiación Definitiva	Servidumbre	Ocupación Temporal	Total Afección
	Labor o labradío regadío	m²	500	0	0	500
	TOTAL DE AFECCIONES		500	0	0	500

CONSTRUCCIONES AFECTADAS Y OTROS ELEMENTOS VALORABLES.

TIPO CANTIDAD

PROYECTO MODIFICADO Nº 1. AUTOVÍA DEL DUERO (A-11)

TRAMO: OLIVARES DE DUERO – TUDELA DE DUERO **SUBTRAMO: -** **FECHA:** FEBRERO 2023

MUNICIPIO: TUDELA DE DUERO **PROVINCIA:** VALLADOLID

COMUNIDAD AUTÓNOMA: CASTILLA Y LEÓN **Nº de Orden** 47.1757-0025

PLANO DE SITUACIÓN

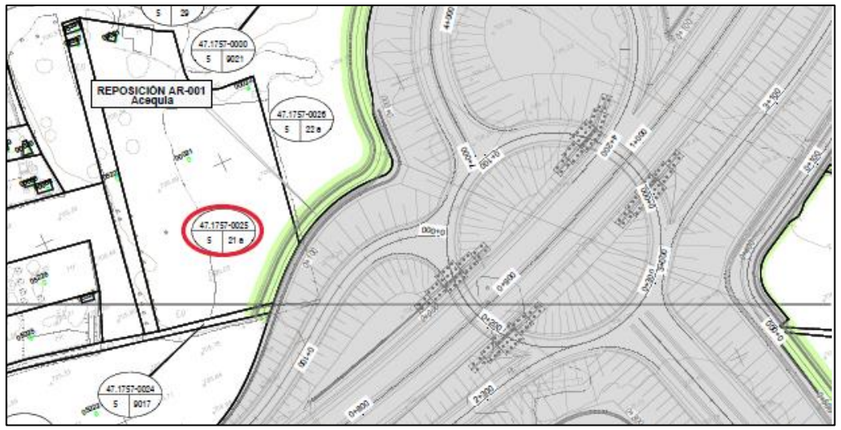

Nº plano: 3.5 Hoja 2 A de 31

FOTOGRAFÍA



PROYECTO MODIFICADO Nº 1. AUTOVÍA DEL DUERO (A-11).

TRAMO: OLIVARES DE DUERO – TUDELA DE DUERO **SUBTRAMO: -** **FECHA**: FEBRERO 2023

MUNICIPIO: TUDELA DE DUERO **PROVINCIA:** VALLADOLID

COMUNIDAD AUTÓNOMA: CASTILLA Y LEÓN **Nº de Orden** 47.1757-0026

TITULARIDAD:

NOMBRE: Rey Pérez María Lourdes

DNI/CIF 12240463R

DOMICILIO: CL Acera de Recoletos 10 Es:E Pl:01 Pt:0B

CIUDAD: Valladolid

C.P.: 47004

TELÉFONO: -

DATOS DE TITULARES: -

Rey Pérez José María [Herederos de]
CL Jardines 20 Castrill Tej
47329 Castrillo-Tejeriego [Valladolid]

Rey Pérez Carlos [Herederos de]
CL Miguel Iscar 19 Pl:02 Pt:1
47001 Valladolid

DATOS DEL REGISTRO

REGISTRO:

FINCA: **TOMO:** **SECCIÓN:** **LIBRO:** **FOLIO:**

INSCRIPCIÓN: **CARGAS:**

DATOS CATASTRALES. 47176A005000220000GS

Paraje: Montero Superficie: 13731 m² Calificación fiscal: CR-02

Polígono: 5 Valor Catastral: 6917,85 Eur

Parcela: 22 Calificación urbanística: Rural

CARACTERÍSTICAS DE LA FINCA

NATURALEZA: Rural

APROVECHAMIENTO ACTUAL: Labor o labradío regadío

AFECCIÓN

Tipo de afección (total o parcial): Parcial División de la parcela (si/no): No

DERECHOS O GRAVÁMENES QUE PESAN SOBRE LA FINCA

BIENES AFECTADOS

Sub-par-cela	Aprovechamiento	Ud	Expropiación Definitiva	Servidumbre	Ocupación Temporal	Total Afección
	Labor o labradío regadío	m²	2159	0	0	2159
TOTAL DE AFECCIONES			2159	0	0	2159

CONSTRUCCIONES AFECTADAS Y OTROS ELEMENTOS VALORABLES.

TIPO CANTIDAD

PROYECTO MODIFICADO Nº 1. AUTOVÍA DEL DUERO (A-11)

TRAMO: OLIVARES DE DUERO – TUDELA DE DUERO **SUBTRAMO: -** **FECHA:** FEBRERO 2023

MUNICIPIO: TUDELA DE DUERO **PROVINCIA:** VALLADOLID

COMUNIDAD AUTÓNOMA: CASTILLA Y LEÓN **Nº de Orden** 47.1757-0026

PLANO DE SITUACIÓN

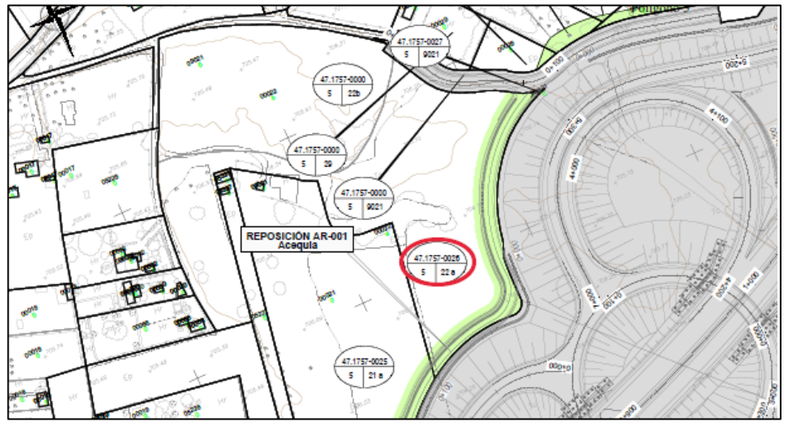

Nº plano: 3.5 Hoja 2 A de 31

FOTOGRAFÍA



PROYECTO MODIFICADO Nº 1. AUTOVÍA DEL DUERO (A-11).

TRAMO: OLIVARES DE DUERO – TUDELA DE DUERO **SUBTRAMO: -** **FECHA**: FEBRERO 2023

MUNICIPIO: TUDELA DE DUERO **PROVINCIA:** VALLADOLID

COMUNIDAD AUTÓNOMA: CASTILLA Y LEÓN **Nº de Orden** 47.1757-0027

TITULARIDAD: **DATOS DE TITULARES: -**

NOMBRE: Ayuntamiento de Tudela de Dueroi

DNI/CIF P4717600C

DOMICILIO: PZ España 1

CIUDAD: Tudela de Duero [Valladolid]

C.P.: 47320

TELÉFONO: -

DATOS DEL REGISTRO

REGISTRO:

FINCA: **TOMO:** **SECCIÓN:** **LIBRO:** **FOLIO:**

INSCRIPCIÓN: **CARGAS:**

DATOS CATASTRALES. 47176A005090210000GW

Paraje: Camino Superficie: 2330 m² Calificación fiscal: VT-00

Polígono: 5 Valor Catastral: 0,00 Eur

Parcela: 9021 Calificación urbanística: Rural

CARACTERÍSTICAS DE LA FINCA

NATURALEZA: Rural

APROVECHAMIENTO ACTUAL: Vía de comunicación de Dominio Público

AFECCIÓN

Tipo de afección (total o parcial): Parcial División de la parcela (si/no): No

DERECHOS O GRAVÁMENES QUE PESAN SOBRE LA FINCA

BIENES AFECTADOS

Sub-par-cela	Aprovechamiento	Ud	Expropiación Definitiva	Servidumbre	Ocupación Temporal	Total Afección
	Vía de comunicación de dominio público	m²	15	0	0	15
TOTAL DE AFECCIONES			15	0	0	15

CONSTRUCCIONES AFECTADAS Y OTROS ELEMENTOS VALORABLES.

TIPO CANTIDAD

PROYECTO MODIFICADO Nº 1. AUTOVÍA DEL DUERO (A-11)

TRAMO: OLIVARES DE DUERO – TUDELA DE DUERO **SUBTRAMO: -** **FECHA:** FEBRERO 2023

MUNICIPIO: TUDELA DE DUERO **PROVINCIA:** VALLADOLID

COMUNIDAD AUTÓNOMA: CASTILLA Y LEÓN **Nº de Orden** 47.1757-0027

PLANO DE SITUACIÓN



Nº plano: 3.5 Hoja 2 de 31

FOTOGRAFÍA



PROYECTO MODIFICADO Nº 1. AUTOVÍA DEL DUERO (A-11).

TRAMO: OLIVARES DE DUERO – TUDELA DE DUERO **SUBTRAMO: -** **FECHA**: FEBRERO 2023

MUNICIPIO: TUDELA DE DUERO **PROVINCIA:** VALLADOLID

COMUNIDAD AUTÓNOMA: CASTILLA Y LEÓN **Nº de Orden** 47.1757-0028

TITULARIDAD: **DATOS DE TITULARES: -**

NOMBRE: Ayuntamiento de Tudela de Dueroi

DNI/CIF P4717600C

DOMICILIO: PZ España 1

CIUDAD: Tudela de Duero [Valladolid]

C.P.: 47320

TELÉFONO: -

DATOS DEL REGISTRO

REGISTRO:

FINCA: **TOMO:** **SECCIÓN:** **LIBRO:** **FOLIO:**

INSCRIPCIÓN: **CARGAS:**

DATOS CATASTRALES. 47176A005000280000GB

Paraje: Montero Superficie: 1330 m² Calificación fiscal: CR-02

Polígono: 5 Valor Catastral: 666,58 Eur

Parcela: 28 Calificación urbanística: Rural

CARACTERÍSTICAS DE LA FINCA

NATURALEZA: Rural

APROVECHAMIENTO ACTUAL: Labor o labradío regadío

AFECCIÓN

Tipo de afección (total o parcial): Parcial División de la parcela (si/no): No

DERECHOS O GRAVÁMENES QUE PESAN SOBRE LA FINCA

BIENES AFECTADOS

Sub-par-cela	Aprovechamiento	Ud	Expropiación Definitiva	Servidumbre	Ocupación Temporal	Total Afección
	Labor o labradío regadío	m²	303	0	0	303
TOTAL DE AFECCIONES			303	0	0	303

CONSTRUCCIONES AFECTADAS Y OTROS ELEMENTOS VALORABLES.

TIPO CANTIDAD

PROYECTO MODIFICADO Nº 1. AUTOVÍA DEL DUERO (A-11)

TRAMO: OLIVARES DE DUERO – TUDELA DE DUERO **SUBTRAMO: -** **FECHA:** FEBRERO 2023

MUNICIPIO: TUDELA DE DUERO **PROVINCIA:** VALLADOLID

COMUNIDAD AUTÓNOMA: CASTILLA Y LEÓN **Nº de Orden** 47.1757-0028

PLANO DE SITUACIÓN

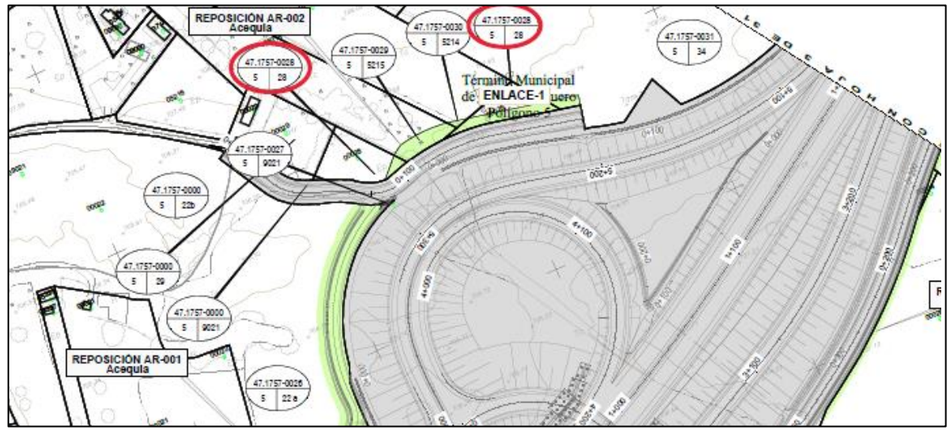

Nº plano: 3.5 Hoja 2 A de 31

FOTOGRAFÍA



PROYECTO MODIFICADO Nº 1. AUTOVÍA DEL DUERO (A-11).

TRAMO: OLIVARES DE DUERO – TUDELA DE DUERO **SUBTRAMO: -** **FECHA**: FEBRERO 2023

MUNICIPIO: TUDELA DE DUERO **PROVINCIA:** VALLADOLID

COMUNIDAD AUTÓNOMA: CASTILLA Y LEÓN **Nº de Orden** 47.1757-0029

TITULARIDAD:

NOMBRE: Velasco Sacristán María Flor del Pilar

DNI/CIF 12356695Z

DOMICILIO: PZ Cruz Verde 6 Pl:04 Pt:0A

CIUDAD: Valladolid

C.P.: 47002

TELÉFONO: -

DATOS DE TITULARES: -

Velasco Sacristán José Miguel Fernando
CL Bodegas 9 Es:1 Pl:00 Pt:A
47193 Cisterniga [Valladolid]

DATOS DEL REGISTRO

REGISTRO:

FINCA: **TOMO:** **SECCIÓN:** **LIBRO:** **FOLIO:**

INSCRIPCIÓN: **CARGAS:**

DATOS CATASTRALES. 47176A005052150000GO

Paraje: Montero Superficie: 4662 m² Calificación fiscal: CR-02

Polígono: 5 Valor Catastral: 2336,82 Eur

Parcela: 5215 Calificación urbanística: Rural

CARACTERÍSTICAS DE LA FINCA

NATURALEZA: Rural

APROVECHAMIENTO ACTUAL: Labor o labradío regadío

AFECCIÓN

Tipo de afección (total o parcial): Parcial División de la parcela (si/no): No

DERECHOS O GRAVÁMENES QUE PESAN SOBRE LA FINCA

BIENES AFECTADOS

Sub-par-cela	Aprovechamiento	Ud	Expropiación Definitiva	Servidumbre	Ocupación Temporal	Total Afección
	Labor o labradío regadío	m²	250	0	0	250
	TOTAL DE AFECCIONES		250	0	0	250

CONSTRUCCIONES AFECTADAS Y OTROS ELEMENTOS VALORABLES.

TIPO CANTIDAD

PROYECTO MODIFICADO Nº 1. AUTOVÍA DEL DUERO (A-11)

TRAMO: OLIVARES DE DUERO – TUDELA DE DUERO **SUBTRAMO: -** **FECHA:** FEBRERO 2023

MUNICIPIO: TUDELA DE DUERO **PROVINCIA:** VALLADOLID

COMUNIDAD AUTÓNOMA: CASTILLA Y LEÓN **Nº de Orden** 47.1757-0029

PLANO DE SITUACIÓN

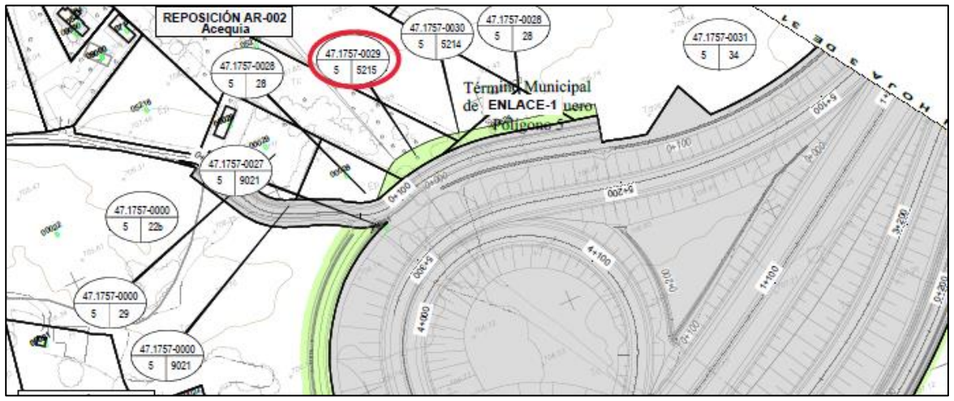

Nº plano: 3.5 Hoja 2 A de 31

FOTOGRAFÍA



PROYECTO MODIFICADO Nº 1. AUTOVÍA DEL DUERO (A-11).

TRAMO: OLIVARES DE DUERO – TUDELA DE DUERO **SUBTRAMO: -** **FECHA**: FEBRERO 2023

MUNICIPIO: TUDELA DE DUERO **PROVINCIA:** VALLADOLID

COMUNIDAD AUTÓNOMA: CASTILLA Y LEÓN **Nº de Orden** 47.1757-0030

TITULARIDAD: **DATOS DE TITULARES: -**

NOMBRE: Herrero Muñóz María Esther

DNI/CIF 71110066T

DOMICILIO: CL Villabáñez 5

CIUDAD: Tudela de Duero [Valladolid]

C.P.: 47320

TELÉFONO: -

DATOS DEL REGISTRO

REGISTRO:

FINCA: **TOMO:** **SECCIÓN:** **LIBRO:** **FOLIO:**

INSCRIPCIÓN: **CARGAS:**

DATOS CATASTRALES. 47176A005052140000GM

Paraje: Montero Superficie: 7918 m² Calificación fiscal: CR-02

Polígono: 5 Valor Catastral: 3968,98 Eur

Parcela: 5214 Calificación urbanística: Rural

CARACTERÍSTICAS DE LA FINCA

NATURALEZA: Rural

APROVECHAMIENTO ACTUAL: Labor o labradío regadío

AFECCIÓN

Tipo de afección (total o parcial): Parcial División de la parcela (si/no): No

DERECHOS O GRAVÁMENES QUE PESAN SOBRE LA FINCA

BIENES AFECTADOS

Sub-par-cela	Aprovechamiento	Ud	Expropiación Definitiva	Servidumbre	Ocupación Temporal	Total Afección
	Labor o labradío regadío	m²	20	0	0	20
TOTAL DE AFECCIONES			20	0	0	20

CONSTRUCCIONES AFECTADAS Y OTROS ELEMENTOS VALORABLES.

TIPO CANTIDAD

PROYECTO MODIFICADO Nº 1. AUTOVÍA DEL DUERO (A-11)

TRAMO: OLIVARES DE DUERO – TUDELA DE DUERO **SUBTRAMO: -** **FECHA:** FEBRERO 2023

MUNICIPIO: TUDELA DE DUERO **PROVINCIA:** VALLADOLID

COMUNIDAD AUTÓNOMA: CASTILLA Y LEÓN **Nº de Orden** 47.1757-0030

PLANO DE SITUACIÓN

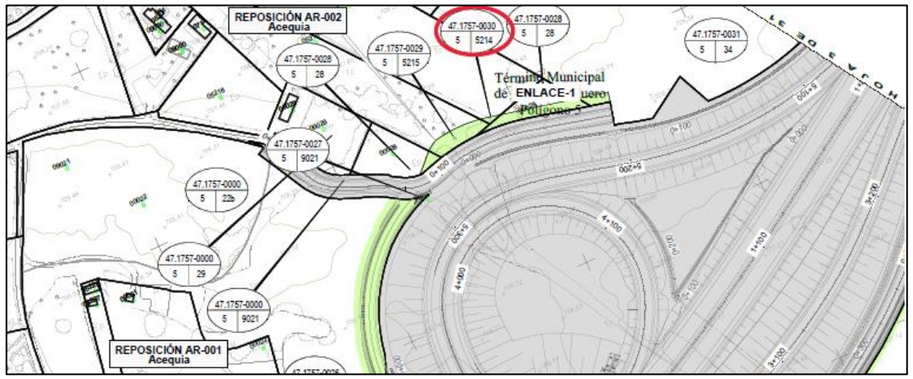

Nº plano: 3.5 Hoja 2 A de 31

FOTOGRAFÍA



PROYECTO MODIFICADO Nº 1. AUTOVÍA DEL DUERO (A-11).

TRAMO: OLIVARES DE DUERO – TUDELA DE DUERO **SUBTRAMO: -** **FECHA**: FEBRERO 2023

MUNICIPIO: TUDELA DE DUERO **PROVINCIA:** VALLADOLID

COMUNIDAD AUTÓNOMA: CASTILLA Y LEÓN **Nº de Orden** 47.1757-0031

TITULARIDAD: **DATOS DE TITULARES: -**

NOMBRE: Rey Pérez Carlos [Herederos de]

DNI/CIF 12091573J

DOMICILIO: CL Miguel Iscar 19 Pl:02 Pt:1

CIUDAD: Valladolid

C.P.: 47001

TELÉFONO: -

DATOS DEL REGISTRO

REGISTRO:

FINCA: **TOMO:** **SECCIÓN:** **LIBRO:** **FOLIO:**

INSCRIPCIÓN: **CARGAS:**

DATOS CATASTRALES. 47176A005000340000GQ

Paraje: Montero Superficie: 14572 m² Calificación fiscal: CR-02

Polígono: 5 Valor Catastral: 7304,50 Eur

Parcela: 34 Calificación urbanística: Rural

CARACTERÍSTICAS DE LA FINCA

NATURALEZA: Rural

APROVECHAMIENTO ACTUAL: Labor o labradío regadío

AFECCIÓN

Tipo de afección (total o parcial): Parcial División de la parcela (si/no): No

DERECHOS O GRAVÁMENES QUE PESAN SOBRE LA FINCA

BIENES AFECTADOS

Sub-par-cela	Aprovechamiento	Ud	Expropiación Definitiva	Servidumbre	Ocupación Temporal	Total Afección
	Labor o labradío regadío	m²	105	0	0	105
TOTAL DE AFECCIONES			105	0	0	105

CONSTRUCCIONES AFECTADAS Y OTROS ELEMENTOS VALORABLES.

TIPO CANTIDAD

PROYECTO MODIFICADO Nº 1. AUTOVÍA DEL DUERO (A-11)

TRAMO: OLIVARES DE DUERO – TUDELA DE DUERO **SUBTRAMO: -** **FECHA:** FEBRERO 2023

MUNICIPIO: TUDELA DE DUERO **PROVINCIA:** VALLADOLID

COMUNIDAD AUTÓNOMA: CASTILLA Y LEÓN **Nº de Orden** 47.1757-0031

PLANO DE SITUACIÓN

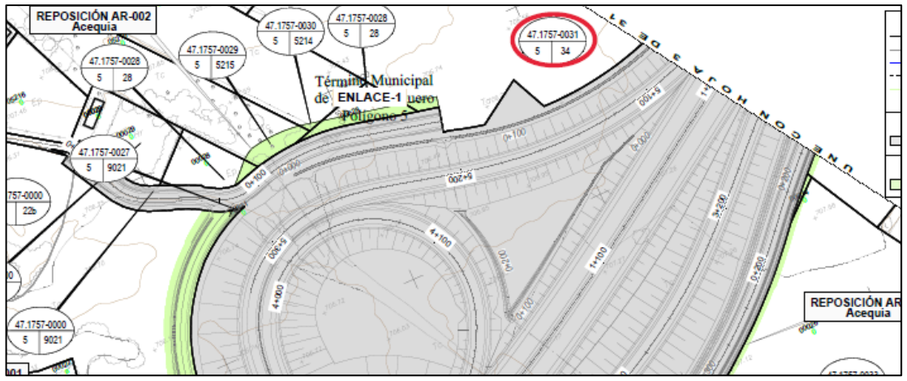

Nº plano: 3.5 Hojas 2 A y 3 de 31

FOTOGRAFÍA



PROYECTO MODIFICADO Nº 1. AUTOVÍA DEL DUERO (A-11).

TRAMO: OLIVARES DE DUERO – TUDELA DE DUERO **SUBTRAMO: -** **FECHA**: FEBRERO 2023

MUNICIPIO: TUDELA DE DUERO **PROVINCIA:** VALLADOLID

COMUNIDAD AUTÓNOMA: CASTILLA Y LEÓN **Nº de Orden** 47.1757-0032

TITULARIDAD:

NOMBRE: Rey Pérez María Lourdes

DNI/CIF 12163301G

DOMICILIO: CL Acera de Recoletos 10 Es:E Pl:01 Pt:0B

CIUDAD: Valladolid

C.P.: 47004

TELÉFONO: -

DATOS DE TITULARES: -

Rey Pérez José María [Herederos de]
CL Jardines 20 Castrill Tej
47329 Castrillo-Tejeriego [Valladolid]

Rey Pérez Carlos [Herederos de]
CL Miguel Iscar 19 Pl:02 Pt:1
47001 Valladolid

DATOS DEL REGISTRO

REGISTRO:

FINCA: **TOMO:** **SECCIÓN:** **LIBRO:** **FOLIO:**

INSCRIPCIÓN: **CARGAS:**

DATOS CATASTRALES. 47176A005100230000GP

Paraje: Montero Superficie: 17258 m² Calificación fiscal: CR-02

Polígono: 5 Valor Catastral: 8650,93 Eur

Parcela: 10023 Calificación urbanística: Rural

CARACTERÍSTICAS DE LA FINCA

NATURALEZA: Rural

APROVECHAMIENTO ACTUAL: Labor o labradío regadío

AFECCIÓN

Tipo de afección (total o parcial): Parcial División de la parcela (si/no): No

DERECHOS O GRAVÁMENES QUE PESAN SOBRE LA FINCA

BIENES AFECTADOS

Sub-par-cela	Aprovechamiento	Ud	Expropiación Definitiva	Servidumbre	Ocupación Temporal	Total Afección
	Labor o labradío regadío	m²	199	0	0	199
TOTAL DE AFECCIONES			199	0	0	199

CONSTRUCCIONES AFECTADAS Y OTROS ELEMENTOS VALORABLES.

TIPO CANTIDAD

PROYECTO MODIFICADO Nº 1. AUTOVÍA DEL DUERO (A-11)

TRAMO: OLIVARES DE DUERO – TUDELA DE DUERO **SUBTRAMO: -** **FECHA:** FEBRERO 2023

MUNICIPIO: TUDELA DE DUERO **PROVINCIA:** VALLADOLID

COMUNIDAD AUTÓNOMA: CASTILLA Y LEÓN **Nº de Orden** 47.1757-0032

PLANO DE SITUACIÓN



Nº plano: 3.5 Hoja 2 A de 31

FOTOGRAFÍA



PROYECTO MODIFICADO Nº 1. AUTOVÍA DEL DUERO (A-11).

TRAMO: OLIVARES DE DUERO – TUDELA DE DUERO **SUBTRAMO: -** **FECHA**: FEBRERO 2023

MUNICIPIO: TUDELA DE DUERO **PROVINCIA:** VALLADOLID

COMUNIDAD AUTÓNOMA: CASTILLA Y LEÓN **Nº de Orden** 47.1757-0033

TITULARIDAD:

NOMBRE: Martín Castro Eugenio

DNI/CIF 12216418Z

DOMICILIO: CR Villabáñez 1

CIUDAD: Valladolid

C.P.: 47012

TELÉFONO: -

DATOS DE TITULARES: -

Manso Fernández Paula
CR Villabáñez 1
47012 Valladolid

DATOS DEL REGISTRO

REGISTRO:

FINCA: **TOMO:** **SECCIÓN:** **LIBRO:** **FOLIO:**

INSCRIPCIÓN: **CARGAS:**

DATOS CATASTRALES. 47176A005000260000GW

Paraje: Montero Superficie: 10515 m² Calificación fiscal: CR-02

Polígono: 5 Valor Catastral: 5270,79 Eur

Parcela: 26 Calificación urbanística: Rural

CARACTERÍSTICAS DE LA FINCA

NATURALEZA: Rural

APROVECHAMIENTO ACTUAL: Labor o labradío regadío

AFECCIÓN

Tipo de afección (total o parcial): Parcial División de la parcela (si/no): No

DERECHOS O GRAVÁMENES QUE PESAN SOBRE LA FINCA

BIENES AFECTADOS

Sub-par-cela	Aprovechamiento	Ud	Expropiación Definitiva	Servidumbre	Ocupación Temporal	Total Afección
	Labor o labradío regadío	m²	294	0	0	294
TOTAL DE AFECCIONES			294	0	0	294

CONSTRUCCIONES AFECTADAS Y OTROS ELEMENTOS VALORABLES.

TIPO CANTIDAD

PROYECTO MODIFICADO Nº 1. AUTOVÍA DEL DUERO (A-11)

TRAMO: OLIVARES DE DUERO – TUDELA DE DUERO **SUBTRAMO: -** **FECHA:** FEBRERO 2023

MUNICIPIO: TUDELA DE DUERO **PROVINCIA:** VALLADOLID

COMUNIDAD AUTÓNOMA: CASTILLA Y LEÓN **Nº de Orden** 47.1757-0033

PLANO DE SITUACIÓN

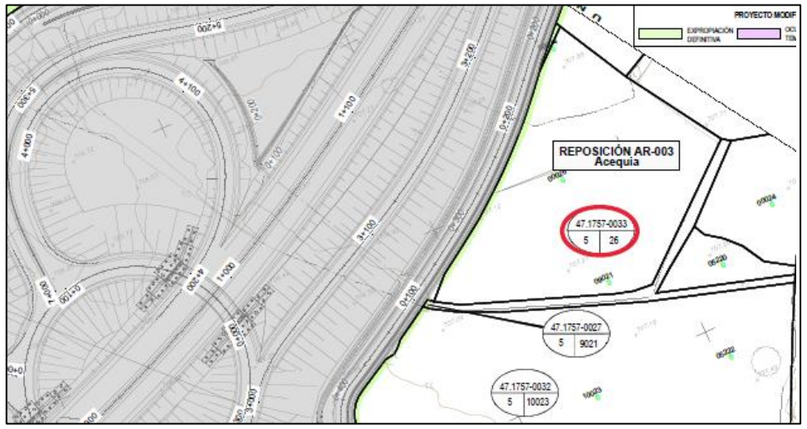

Nº plano: 3.5 Hoja 2 de 31

FOTOGRAFÍA



PROYECTO MODIFICADO Nº 1. AUTOVÍA DEL DUERO (A-11).

TRAMO: OLIVARES DE DUERO – TUDELA DE DUERO **SUBTRAMO: -** **FECHA**: FEBRERO 2023

MUNICIPIO: TUDELA DE DUERO **PROVINCIA:** VALLADOLID

COMUNIDAD AUTÓNOMA: CASTILLA Y LEÓN **Nº de Orden** 47.1757-0034

TITULARIDAD:

NOMBRE: Rey Pérez María Lourdes

DNI/CIF 12163301G

DOMICILIO: CL Acera de Recoletos 10 Es:E Pl:01 Pt:0B

CIUDAD: Valladolid

C.P.: 47004

TELÉFONO: -

DATOS DE TITULARES: -

Rey Pérez José María [Herederos de]
CL Jardines 20 Castrill Tej
47329 Castrillo-Tejeriego [Valladolid]

Rey Pérez Carlos [Herederos de]
CL Miguel Iscar 19 Pl:02 Pt:1
47001 Valladolid

DATOS DEL REGISTRO

REGISTRO:

FINCA: **TOMO:** **SECCIÓN:** **LIBRO:** **FOLIO:**

INSCRIPCIÓN: **CARGAS:**

DATOS CATASTRALES. 47176A005000350000GP

Paraje: Montero Superficie: 32485 m² Calificación fiscal: CR-02

Polígono: 5 Valor Catastral: 16283,87 Eur

Parcela: 35 Calificación urbanística: Rural

CARACTERÍSTICAS DE LA FINCA

NATURALEZA: Rural

APROVECHAMIENTO ACTUAL: Labor o labradío regadío

AFECCIÓN

Tipo de afección (total o parcial): Parcial División de la parcela (si/no): No

DERECHOS O GRAVÁMENES QUE PESAN SOBRE LA FINCA

BIENES AFECTADOS

Sub-parcela	Aprovechamiento	Ud	Expropiación Definitiva	Servidumbre	Ocupación Temporal	Total Afección
	Labor o labradío regadío	m²	359	0	0	359
TOTAL DE AFECCIONES			359	0	0	359

CONSTRUCCIONES AFECTADAS Y OTROS ELEMENTOS VALORABLES.

TIPO CANTIDAD

PROYECTO MODIFICADO Nº 1. AUTOVÍA DEL DUERO (A-11)

TRAMO: OLIVARES DE DUERO – TUDELA DE DUERO **SUBTRAMO: -** **FECHA:** FEBRERO 2023

MUNICIPIO: TUDELA DE DUERO **PROVINCIA:** VALLADOLID

COMUNIDAD AUTÓNOMA: CASTILLA Y LEÓN **Nº de Orden** 47.1757-0034

PLANO DE SITUACIÓN

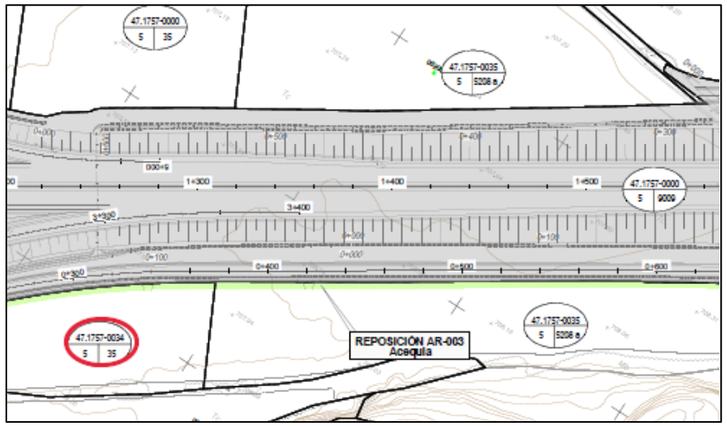

Nº plano: 3.5 Hoja 3 de 31

FOTOGRAFÍA



PROYECTO MODIFICADO Nº 1. AUTOVÍA DEL DUERO (A-11).

TRAMO: OLIVARES DE DUERO – TUDELA DE DUERO **SUBTRAMO: -** **FECHA**: FEBRERO 2023

MUNICIPIO: TUDELA DE DUERO **PROVINCIA:** VALLADOLID

COMUNIDAD AUTÓNOMA: CASTILLA Y LEÓN **Nº de Orden** 47.1757-0035

TITULARIDAD:

NOMBRE: Rey Pérez José María [Herederos de]

DNI/CIF 12091573J

DOMICILIO: CL Jardines 20 Castrill Tej

CIUDAD: Castrillo-Tejeriego [Valladolid]

C.P.: 47329

TELÉFONO: -

DATOS DE TITULARES: -

Rey Pérez Carlos [Herederos de]
CL Miguel Iscar 19 Pl:02 Pt:1
47001 Valladolid

DATOS DEL REGISTRO

REGISTRO:

FINCA: **TOMO:** **SECCIÓN:** **LIBRO:** **FOLIO:**

INSCRIPCIÓN: **CARGAS:**

DATOS CATASTRALES. 47176A005052080000GL

Paraje: Duero Superficie: 237049 m² Calificación fiscal: CR-02

Polígono: 5 Valor Catastral: 61942,06 Eur

Parcela: 5208 Calificación urbanística: Rural

CARACTERÍSTICAS DE LA FINCA

NATURALEZA: Rural

APROVECHAMIENTO ACTUAL: Labor o labradío regadío

AFECCIÓN

Tipo de afección (total o parcial): Parcial División de la parcela (si/no): No

DERECHOS O GRAVÁMENES QUE PESAN SOBRE LA FINCA

BIENES AFECTADOS

Sub-parcela	Aprovechamiento	Ud	Expropiación Definitiva	Servidumbre	Ocupación Temporal	Total Afección
	Labor o labradío regadío	m²	1112	0	0	1112
TOTAL DE AFECCIONES			1112	0	0	1112

CONSTRUCCIONES AFECTADAS Y OTROS ELEMENTOS VALORABLES.

TIPO CANTIDAD

PROYECTO MODIFICADO Nº 1. AUTOVÍA DEL DUERO (A-11)

TRAMO: OLIVARES DE DUERO – TUDELA DE DUERO **SUBTRAMO: -** **FECHA:** FEBRERO 2023

MUNICIPIO: TUDELA DE DUERO **PROVINCIA:** VALLADOLID

COMUNIDAD AUTÓNOMA: CASTILLA Y LEÓN **Nº de Orden** 47.1757-0035

PLANO DE SITUACIÓN

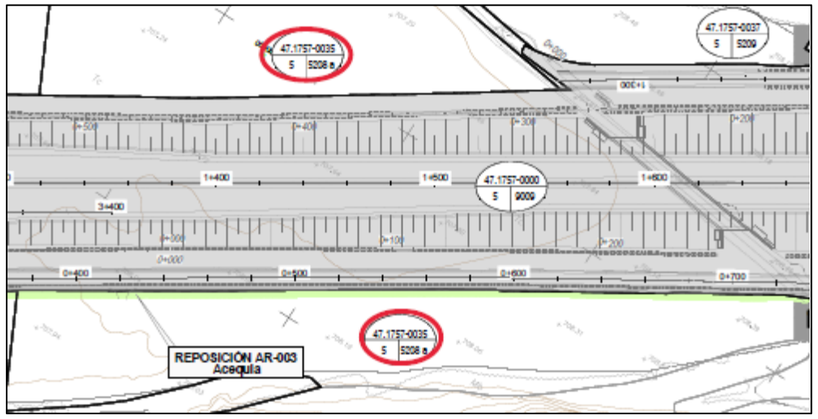

Nº plano: 3.5 Hoja 3 de 31

FOTOGRAFÍA



PROYECTO MODIFICADO Nº 1. AUTOVÍA DEL DUERO (A-11).

TRAMO: OLIVARES DE DUERO – TUDELA DE DUERO **SUBTRAMO: -** **FECHA**: FEBRERO 2023

MUNICIPIO: TUDELA DE DUERO **PROVINCIA:** VALLADOLID

COMUNIDAD AUTÓNOMA: CASTILLA Y LEÓN **Nº de Orden** 47.1757-0036

TITULARIDAD: **DATOS DE TITULARES: -**

NOMBRE: Ayuntamiento de Tudela de Duero

DNI/CIF P4717600C

DOMICILIO: PZ España 1

CIUDAD: Tudela de Duero

C.P.: 47320

TELÉFONO: -

DATOS DEL REGISTRO

REGISTRO:

FINCA: **TOMO:** **SECCIÓN:** **LIBRO:** **FOLIO:**

INSCRIPCIÓN: **CARGAS:**

DATOS CATASTRALES. 47176A005090370000GR

Paraje: Camino de Duero Superficie: 11722 m² Calificación fiscal: VT-00

Polígono: 5 Valor Catastral: 0,00 Eur

Parcela: 9037 Calificación urbanística: Rural

CARACTERÍSTICAS DE LA FINCA

NATURALEZA: Rural

APROVECHAMIENTO ACTUAL: Vía de Comunicación de Dominio Público

AFECCIÓN

Tipo de afección (total o parcial): Parcial División de la parcela (si/no): No

DERECHOS O GRAVÁMENES QUE PESAN SOBRE LA FINCA

BIENES AFECTADOS

Sub-par-cela	Aprovechamiento	Ud	Expropiación Definitiva	Servidumbre	Ocupación Temporal	Total Afección
	Vía de comunicación de dominio público	m²	28	0	0	28
TOTAL DE AFECCIONES			28	0	0	28

CONSTRUCCIONES AFECTADAS Y OTROS ELEMENTOS VALORABLES.

TIPO CANTIDAD

PROYECTO MODIFICADO Nº 1. AUTOVÍA DEL DUERO (A-11)

TRAMO: OLIVARES DE DUERO – TUDELA DE DUERO **SUBTRAMO: -** **FECHA:** FEBRERO 2023

MUNICIPIO: TUDELA DE DUERO **PROVINCIA:** VALLADOLID

COMUNIDAD AUTÓNOMA: CASTILLA Y LEÓN **Nº de Orden** 47.1757-0036

PLANO DE SITUACIÓN

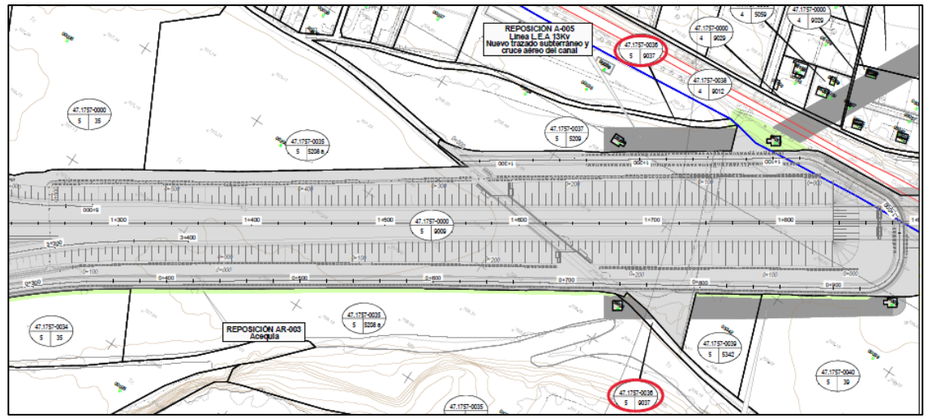

Nº plano: 3.5 Hoja 3 de 31

FOTOGRAFÍA



PROYECTO MODIFICADO Nº 1. AUTOVÍA DEL DUERO (A-11).

TRAMO: OLIVARES DE DUERO – TUDELA DE DUERO **SUBTRAMO: -** **FECHA**: FEBRERO 2023

MUNICIPIO: TUDELA DE DUERO **PROVINCIA:** VALLADOLID

COMUNIDAD AUTÓNOMA: CASTILLA Y LEÓN **Nº de Orden** 47.1757-0037

TITULARIDAD:

NOMBRE: Rey Pérez José María [Herederos de]

DNI/CIF 12091573J

DOMICILIO: CL Jardines 20 Castrill Tej

CIUDAD: Castrillo-Tejeriego [Valladolid]

C.P.: 47329

TELÉFONO: -

DATOS DE TITULARES: -

Rey Pérez Carlos [Herederos de]
CL Miguel Iscar 19 Pl:02 Pt:1
47001 Valladolid

DATOS DEL REGISTRO

REGISTRO:

FINCA: **TOMO:** **SECCIÓN:** **LIBRO:** **FOLIO:**

INSCRIPCIÓN: **CARGAS:**

DATOS CATASTRALES. 47176A005052090000GT

Paraje: Duero Superficie: 10293 m² Calificación fiscal: CR-02

Polígono: 5 Valor Catastral: 5159,52 Eur

Parcela: 5209 Calificación urbanística: Rural

CARACTERÍSTICAS DE LA FINCA

NATURALEZA: Rural

APROVECHAMIENTO ACTUAL: Labor o labradío regadío

AFECCIÓN

Tipo de afección (total o parcial): Parcial División de la parcela (si/no): No

DERECHOS O GRAVÁMENES QUE PESAN SOBRE LA FINCA

BIENES AFECTADOS

Sub-parcela	Aprovechamiento	Ud	Expropiación Definitiva	Servidumbre	Ocupación Temporal	Total Afección
	Labor o labradío regadío	m²	10	0	0	10
TOTAL DE AFECCIONES			10	0	0	10

CONSTRUCCIONES AFECTADAS Y OTROS ELEMENTOS VALORABLES.

TIPO CANTIDAD

PROYECTO MODIFICADO Nº 1. AUTOVÍA DEL DUERO (A-11)

TRAMO: OLIVARES DE DUERO – TUDELA DE DUERO **SUBTRAMO: -** **FECHA:** FEBRERO 2023

MUNICIPIO: TUDELA DE DUERO **PROVINCIA:** VALLADOLID

COMUNIDAD AUTÓNOMA: CASTILLA Y LEÓN **Nº de Orden** 47.1757-0037

PLANO DE SITUACIÓN

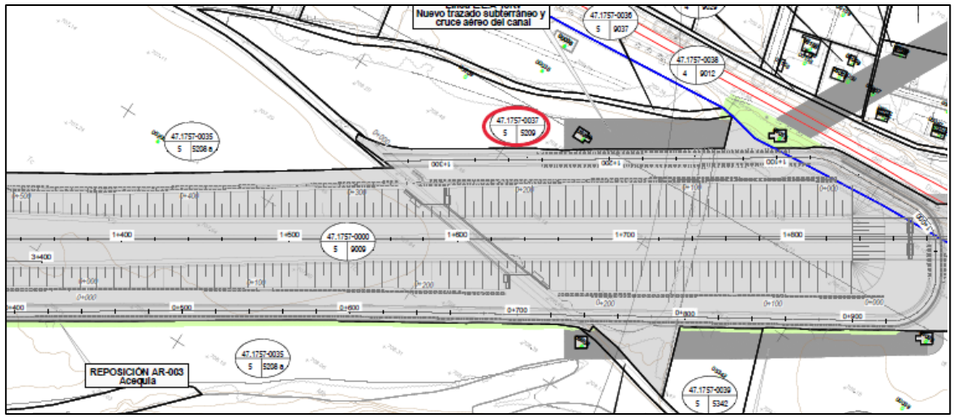

Nº plano: 3.5 Hoja 3 de 31

FOTOGRAFÍA



PROYECTO MODIFICADO Nº 1. AUTOVÍA DEL DUERO (A-11).

TRAMO: OLIVARES DE DUERO – TUDELA DE DUERO **SUBTRAMO: -** **FECHA**: FEBRERO 2023

MUNICIPIO: TUDELA DE DUERO **PROVINCIA:** VALLADOLID

COMUNIDAD AUTÓNOMA: CASTILLA Y LEÓN **Nº de Orden** 47.1757-0038

TITULARIDAD: **DATOS DE TITULARES: -**

NOMBRE: Sindicato de Riegos Comunidad de Regantes del Canal del Duero

DNI/CIF G47043260

DOMICILIO: CL Cobalto 11 Bl:NAV Es:12 Pt:O POL. IND. San Cristóbal

CIUDAD: Valladolid

C.P.: 47012

TELÉFONO: -

DATOS DEL REGISTRO

REGISTRO:

FINCA: **TOMO:** **SECCIÓN:** **LIBRO:** **FOLIO:**

INSCRIPCIÓN: **CARGAS:**

DATOS CATASTRALES. 47176A004090120000GW

Paraje: Duero | Superficie: 61095 m² | Calificación fiscal: HC-00

Polígono: 4 | Valor Catastral: 0,00 Eur

Parcela: 9012 | Calificación urbanística: Rural

CARACTERÍSTICAS DE LA FINCA

NATURALEZA: Rural

APROVECHAMIENTO ACTUAL: HC Hidrografía construida [embalse,canal..]

AFECCIÓN

Tipo de afección (total o parcial): Parcial División de la parcela (si/no): No

DERECHOS O GRAVÁMENES QUE PESAN SOBRE LA FINCA

BIENES AFECTADOS

Sub-parcela	Aprovechamiento	Ud	Expropiación Definitiva	Servidumbre	Ocupación Temporal	Total Afección
	HC Hidrografía construida [embalse,canal..]	m²	680	0	0	680
TOTAL DE AFECCIONES			680	0	0	680

CONSTRUCCIONES AFECTADAS Y OTROS ELEMENTOS VALORABLES.

TIPO CANTIDAD

PROYECTO MODIFICADO Nº 1. AUTOVÍA DEL DUERO (A-11)

TRAMO: OLIVARES DE DUERO – TUDELA DE DUERO **SUBTRAMO: -** **FECHA:** FEBRERO 2023

MUNICIPIO: TUDELA DE DUERO **PROVINCIA:** VALLADOLID

COMUNIDAD AUTÓNOMA: CASTILLA Y LEÓN **Nº de Orden** 47.1757-0038

PLANO DE SITUACIÓN

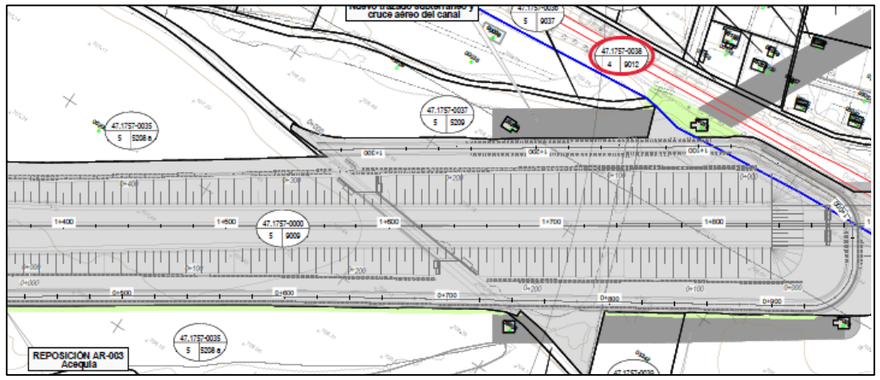

Nº plano: 3.5 Hoja 3 de 31

FOTOGRAFÍA



PROYECTO MODIFICADO Nº 1. AUTOVÍA DEL DUERO (A-11).

TRAMO: OLIVARES DE DUERO – TUDELA DE DUERO **SUBTRAMO: -** **FECHA**: FEBRERO 2023

MUNICIPIO: TUDELA DE DUERO **PROVINCIA:** VALLADOLID

COMUNIDAD AUTÓNOMA: CASTILLA Y LEÓN **Nº de Orden** 47.1757-0039

TITULARIDAD:

NOMBRE: Herrarte San Frutos María Reyes

DNI/CIF 09292222S

DOMICILIO: CL Antonio Machado 43

CIUDAD: Tudela de Duero [Valladolid]

C.P.: 47320

TELÉFONO: -

DATOS DE TITULARES: -
Herrarte San Frutos Consuelo
CL Solana Alta 10. 47320 Tudela de Duero [Valladolid]

Herrarte Sanz Marta María
CL Cárcel de la Corona 3 Pl:04 Pt:0H. 47005 Valladolid

Herrarte San Frutos Félix
CL Alamillos Bl:9 Pl:02 Pt:F. 47005 Valladolid [Valladolid]

Herrarte Sanz Irene
RD Toledo 20 Es:C Pl:05 Pt:A. 28005 Madrid [Madrid]

DATOS DEL REGISTRO

REGISTRO:

FINCA: **TOMO:** **SECCIÓN:** **LIBRO:** **FOLIO:**

INSCRIPCIÓN: **CARGAS:**

DATOS CATASTRALES. 47176A005053420000GF

Paraje: Duero Superficie: 3052 m² Calificación fiscal: CR-02

Polígono: 5 Valor Catastral: 1529,76 Eur

Parcela: 5342 Calificación urbanística: Rural

CARACTERÍSTICAS DE LA FINCA

NATURALEZA: Rural

APROVECHAMIENTO ACTUAL: CR Labor o labradío regadío

AFECCIÓN

Tipo de afección (total o parcial): Parcial División de la parcela (si/no): No

DERECHOS O GRAVÁMENES QUE PESAN SOBRE LA FINCA

BIENES AFECTADOS

Sub-par-cela	Aprovechamiento	Ud	Expropiación Definitiva	Servidumbre	Ocupación Temporal	Total Afección
	Labor o labradío regadío	m²	106	0	0	106
	TOTAL DE AFECCIONES		106	0	0	106

CONSTRUCCIONES AFECTADAS Y OTROS ELEMENTOS VALORABLES.

TIPO CANTIDAD

PROYECTO MODIFICADO Nº 1. AUTOVÍA DEL DUERO (A-11)

TRAMO: OLIVARES DE DUERO – TUDELA DE DUERO **SUBTRAMO: -** **FECHA:** FEBRERO 2023

MUNICIPIO: TUDELA DE DUERO **PROVINCIA:** VALLADOLID

COMUNIDAD AUTÓNOMA: CASTILLA Y LEÓN **Nº de Orden** 47.1757-0039

PLANO DE SITUACIÓN

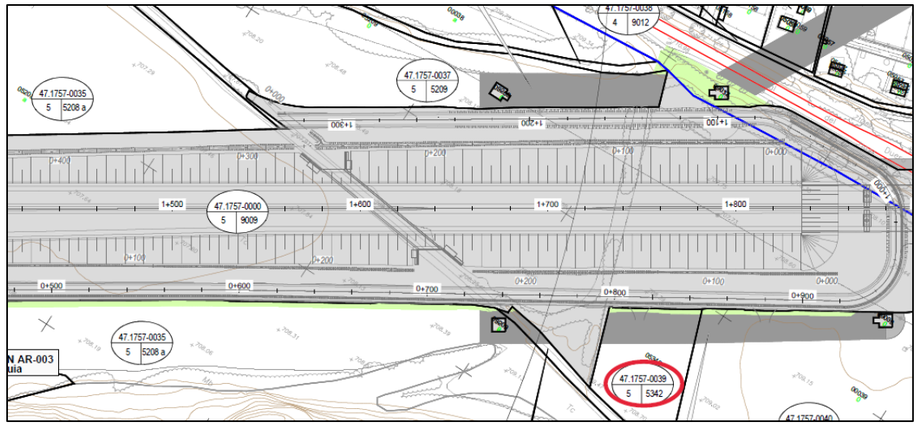

Nº plano: 3.5 Hoja 3 de 31

FOTOGRAFÍA



PROYECTO MODIFICADO Nº 1. AUTOVÍA DEL DUERO (A-11).

TRAMO: OLIVARES DE DUERO – TUDELA DE DUERO **SUBTRAMO: -** **FECHA**: FEBRERO 2023

MUNICIPIO: TUDELA DE DUERO **PROVINCIA:** VALLADOLID

COMUNIDAD AUTÓNOMA: CASTILLA Y LEÓN **Nº de Orden** 47.1757-0040

TITULARIDAD:

NOMBRE: Pascual González Adela

DNI/CIF 11492573W

DOMICILIO: CL Arzobispo José Delicado 2 Pl:10 Pt:B

CIUDAD: Valladolid

C.P.: 47014

TELÉFONO: -

ATOS DE TITULARES: -

Méndez Arranz Gerardo [Herederos de]
CL Arzobispo José Delicado 2 Pl:01 Pt:B
47014 Valladolid]

DATOS DEL REGISTRO

REGISTRO:

FINCA: **TOMO:** **SECCIÓN:** **LIBRO:** **FOLIO:**

INSCRIPCIÓN: **CARGAS:**

DATOS CATASTRALES. 47176A005000390000GM

Paraje: Duero Superficie: 19511 m² Calificación fiscal: CR-02

Polígono: 5 Valor Catastral: 9780,29 Eur

Parcela: 39 Calificación urbanística: Rural

CARACTERÍSTICAS DE LA FINCA

NATURALEZA: Rural

APROVECHAMIENTO ACTUAL: CR Labor o labradío regadío

AFECCIÓN

Tipo de afección (total o parcial): Parcial División de la parcela (si/no): No

DERECHOS O GRAVÁMENES QUE PESAN SOBRE LA FINCA

BIENES AFECTADOS

Sub-par-cela	Aprovechamiento	Ud	Expropiación Definitiva	Servidumbre	Ocupación Temporal	Total Afección
	Labor o labradío regadío	m²	196	0	0	196
TOTAL DE AFECCIONES			196	0	0	196

CONSTRUCCIONES AFECTADAS Y OTROS ELEMENTOS VALORABLES.

TIPO CANTIDAD

PROYECTO MODIFICADO Nº 1. AUTOVÍA DEL DUERO (A-11)

TRAMO: OLIVARES DE DUERO – TUDELA DE DUERO **SUBTRAMO: -** **FECHA:** FEBRERO 2023

MUNICIPIO: TUDELA DE DUERO **PROVINCIA:** VALLADOLID

COMUNIDAD AUTÓNOMA: CASTILLA Y LEÓN **Nº de Orden** 47.1757-0040

PLANO DE SITUACIÓN

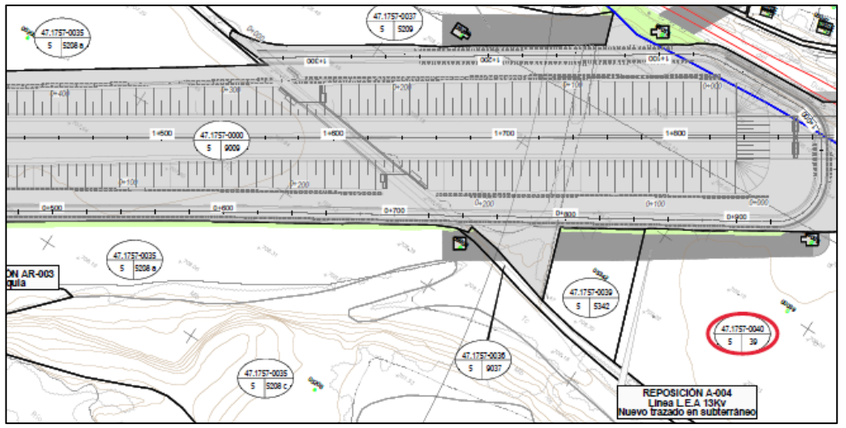

Nº plano: 3.5 Hoja 3 de 31

FOTOGRAFÍA



PROYECTO MODIFICADO Nº 1. AUTOVÍA DEL DUERO (A-11).

TRAMO: OLIVARES DE DUERO – TUDELA DE DUERO **SUBTRAMO: -** **FECHA**: FEBRERO 2023

MUNICIPIO: TUDELA DE DUERO **PROVINCIA:** VALLADOLID

COMUNIDAD AUTÓNOMA: CASTILLA Y LEÓN **Nº de Orden** 47.1757-0041

TITULARIDAD: **ATOS DE TITULARES: -**

NOMBRE: Salcedo Torres Aurelio [Herederos de]

DNI/CIF 11986562C

DOMICILIO: CL Juán Ramón Jime 12 Tudela de Duero

CIUDAD: Tudela de Duero [Valladolid]

C.P.: 47320

TELÉFONO: -

DATOS DEL REGISTRO

REGISTRO:

FINCA: **TOMO:** **SECCIÓN:** **LIBRO:** **FOLIO:**

INSCRIPCIÓN: **CARGAS:**

DATOS CATASTRALES. 47176A004050560000GJ

Paraje: Duero Superficie: 6711 m² Calificación fiscal: CR-02

Polígono: 4 Valor Catastral: 3363,95 Eur

Parcela: 5056 Calificación urbanística: Rural

CARACTERÍSTICAS DE LA FINCA

NATURALEZA: Rural

APROVECHAMIENTO ACTUAL: CR Labor o labradío regadío

AFECCIÓN

Tipo de afección (total o parcial): Parcial División de la parcela (si/no): No

DERECHOS O GRAVÁMENES QUE PESAN SOBRE LA FINCA

BIENES AFECTADOS

Sub-par-cela	Aprovechamiento	Ud	Expropiación Definitiva	Servidumbre	Ocupación Temporal	Total Afección
	Labor o labradío regadío	m²	351	0	0	351
TOTAL DE AFECCIONES			351	0	0	351

CONSTRUCCIONES AFECTADAS Y OTROS ELEMENTOS VALORABLES.

TIPO CANTIDAD

PROYECTO MODIFICADO Nº 1. AUTOVÍA DEL DUERO (A-11)

TRAMO: OLIVARES DE DUERO – TUDELA DE DUERO **SUBTRAMO: -** **FECHA:** FEBRERO 2023

MUNICIPIO: TUDELA DE DUERO **PROVINCIA:** VALLADOLID

COMUNIDAD AUTÓNOMA: CASTILLA Y LEÓN **Nº de Orden** 47.1757-0041

PLANO DE SITUACIÓN

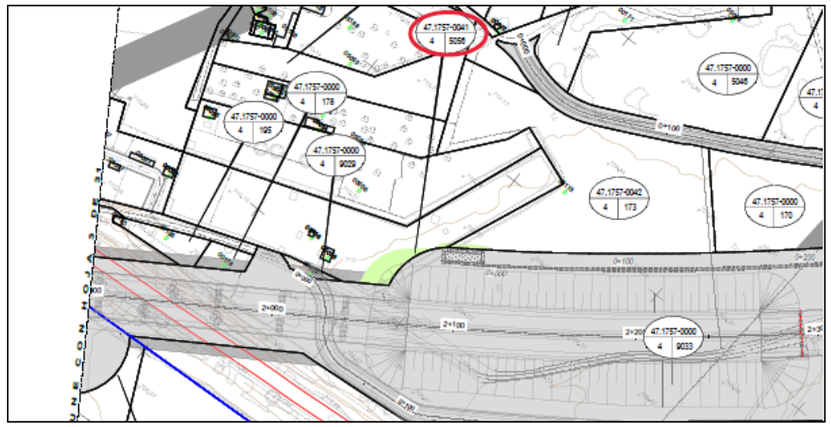

Nº plano: 3.5 Hoja 4 de 31

FOTOGRAFÍA



PROYECTO MODIFICADO Nº 1. AUTOVÍA DEL DUERO (A-11).

TRAMO: OLIVARES DE DUERO – TUDELA DE DUERO **SUBTRAMO: -** **FECHA**: FEBRERO 2023

MUNICIPIO: TUDELA DE DUERO **PROVINCIA:** VALLADOLID

COMUNIDAD AUTÓNOMA: CASTILLA Y LEÓN **Nº de Orden** 47.1757-0042

TITULARIDAD:

NOMBRE: Miguel Vázquez Isidro

DNI/CIF 11986562C

DOMICILIO: CL Comuneros de Castilla 5 Es:5 Pl:05 Pt:C

CIUDAD: Valladolid

C.P.: 47009

TELÉFONO: -

ATOS DE TITULARES: -

Miguel Vázquez José Antonio
CL Gazaperas 1 Es:A Pl:05 Pt:A. 28944 Fuenlabrada

Miguel Vázquez Fernando
CL Neptuno 12 Es:D Pl:01 Pt:0C. 47009 Valladolid

Miguel Vázquez María Mercedes
CL Jorge L.Borges 25. 47140 Laguna de Duero [Valladolid]

DATOS DEL REGISTRO

REGISTRO:

FINCA: **TOMO:** **SECCIÓN:** **LIBRO:** **FOLIO:**

INSCRIPCIÓN: **CARGAS:**

DATOS CATASTRALES. 47176A004001730000GE

Paraje: Duero Superficie: 8787 m² Calificación fiscal: CR-02

Polígono: 4 Valor Catastral: 4404,57 Eur

Parcela: 173 Calificación urbanística: Rural

CARACTERÍSTICAS DE LA FINCA

NATURALEZA: Rural

APROVECHAMIENTO ACTUAL: CR Labor o labradío regadío

AFECCIÓN

Tipo de afección (total o parcial): Parcial División de la parcela (si/no): No

DERECHOS O GRAVÁMENES QUE PESAN SOBRE LA FINCA

BIENES AFECTADOS

Sub-par-cela	Aprovechamiento	Ud	Expropiación Definitiva	Servidumbre	Ocupación Temporal	Total Afección
	Labor o labradío regadío	m²	43	0	0	43
TOTAL DE AFECCIONES			43	0	0	43

CONSTRUCCIONES AFECTADAS Y OTROS ELEMENTOS VALORABLES.

TIPO CANTIDAD

PROYECTO MODIFICADO Nº 1. AUTOVÍA DEL DUERO (A-11)

TRAMO: OLIVARES DE DUERO – TUDELA DE DUERO **SUBTRAMO: -** **FECHA:** FEBRERO 2023

MUNICIPIO: TUDELA DE DUERO **PROVINCIA:** VALLADOLID

COMUNIDAD AUTÓNOMA: CASTILLA Y LEÓN **Nº de Orden** 47.1757-0042

PLANO DE SITUACIÓN

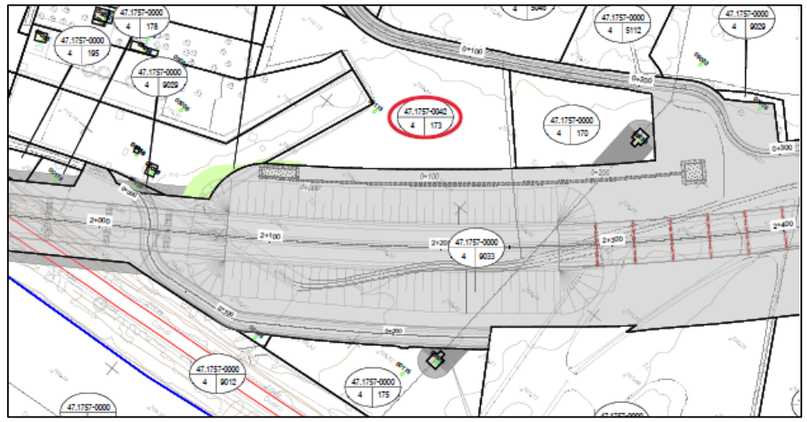

Nº plano: 3.5 Hoja 4 de 31

FOTOGRAFÍA

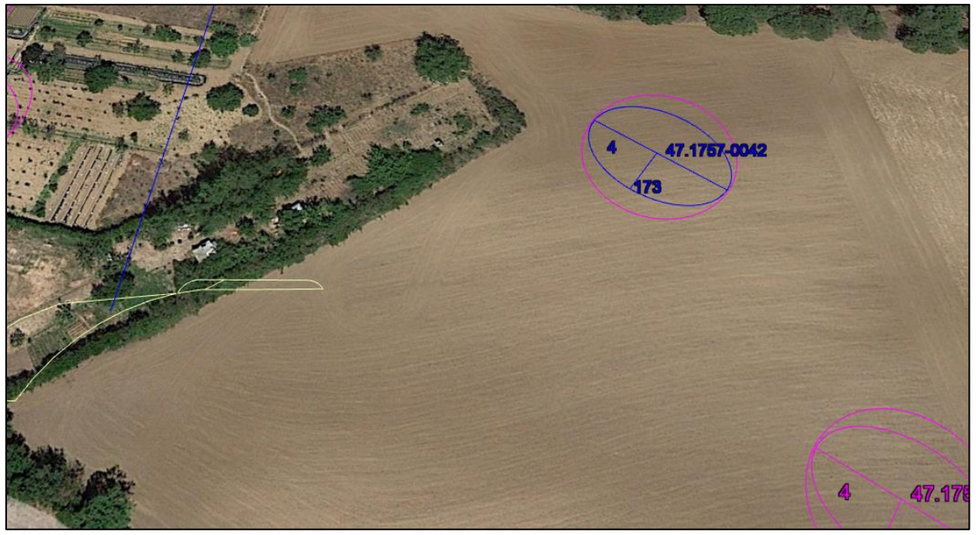

PROYECTO MODIFICADO Nº 1. AUTOVÍA DEL DUERO (A-11).

TRAMO: OLIVARES DE DUERO – TUDELA DE DUERO **SUBTRAMO: -** **FECHA**: FEBRERO 2023

MUNICIPIO: TUDELA DE DUERO **PROVINCIA:** VALLADOLID

COMUNIDAD AUTÓNOMA: CASTILLA Y LEÓN **Nº de Orden** 47.1757-0043

TITULARIDAD:

NOMBRE: Rey Pérez Carlos [Herederos de]

DNI/CIF 12091573J

DOMICILIO: CL Miguel Iscar 19 Pl:02 Pt:1

CIUDAD: Valladolid

C.P.: 47001

TELÉFONO: -

ATOS DE TITULARES: -

Rey Pérez José María [Herederos de]
CL Jardines 20 Castrill Tej
47329 Castrillo-Tejeriego [Valladolid]

DATOS DEL REGISTRO

REGISTRO:

FINCA: **TOMO:** **SECCIÓN:** **LIBRO:** **FOLIO:**

INSCRIPCIÓN: **CARGAS:**

DATOS CATASTRALES. 47176A004001580000GF

Paraje: CO VILL. Superficie: 110260 m² Calificación fiscal: CR-02

Polígono: 4 Valor Catastral: 55270,70 Eur

Parcela: 158 Calificación urbanística: Rural

CARACTERÍSTICAS DE LA FINCA

NATURALEZA: Rural

APROVECHAMIENTO ACTUAL: CR Labor o labradío regadío

AFECCIÓN

Tipo de afección (total o parcial): Parcial División de la parcela (si/no): No

DERECHOS O GRAVÁMENES QUE PESAN SOBRE LA FINCA

BIENES AFECTADOS

Sub-par-cela	Aprovechamiento	Ud	Expropiación Definitiva	Servidumbre	Ocupación Temporal	Total Afección
	Labor o labradío regadío	m²	0	0	33060	3306
	TOTAL DE AFECCIONES		0	0	3306	3306

CONSTRUCCIONES AFECTADAS Y OTROS ELEMENTOS VALORABLES.

TIPO CANTIDAD

PROYECTO MODIFICADO Nº 1. AUTOVÍA DEL DUERO (A-11)

TRAMO: OLIVARES DE DUERO – TUDELA DE DUERO **SUBTRAMO: -** **FECHA:** FEBRERO 2023

MUNICIPIO: TUDELA DE DUERO **PROVINCIA:** VALLADOLID

COMUNIDAD AUTÓNOMA: CASTILLA Y LEÓN **Nº de Orden** 47.1757-0043

PLANO DE SITUACIÓN

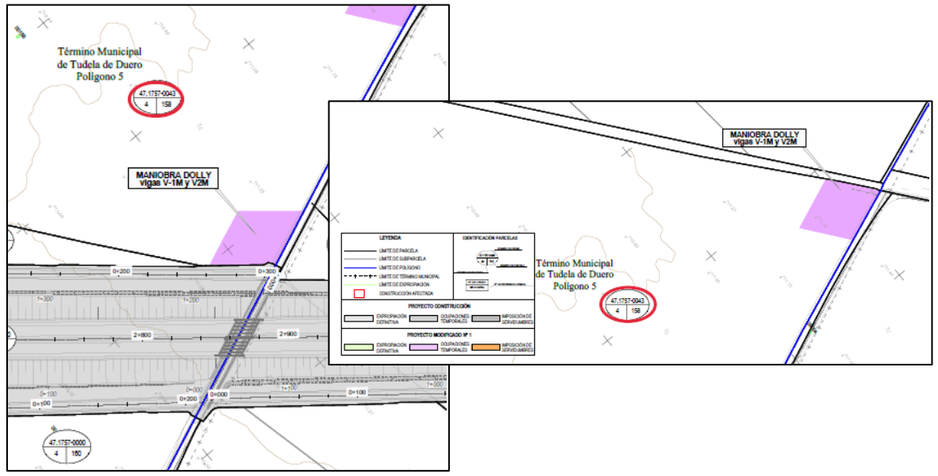

Nº plano: 3.5 Hoja 5A y 5B de 31

FOTOGRAFÍA



4.1.2 TÉRMINO MUNICIPAL DE VILLABÁÑEZ

PROYECTO MODIFICADO Nº 1. AUTOVÍA DEL DUERO. (A-11)

TRAMO: OLIVARES DE DUERO – TUDELA DE DUERO **SUBTRAMO: -** **FECHA**: FEBRERO 2023

MUNICIPIO: VILLABÁÑEZ **PROVINCIA:** VALLADOLID

COMUNIDAD AUTÓNOMA: CASTILLA Y LEÓN **Nº de Orden** 47.1953-0001

TITULARIDAD:

NOMBRE Rey Pérez María Lourdes

DNI/CIF: 12163301G

DOMICILIO: CL Acera de Recoletos 10 Es:E Pl:01 Pt:0B

CIUDAD: Valladolid

C.P.: 47004

TELÉFONO: -

DATOS DE TITULARES:

Rey Pérez José María [Herederos de]
CL Jardines 20 Castrill Tej
47329 Castrillo-Tejeriego [Valladolid]

Rey Pérez Carlos [Herederos de]
CL Miguel Iscar 19 Pl:02 Pt:1
47001 Valladolid

DATOS DEL REGISTRO

REGISTRO:

FINCA: **TOMO:** **SECCIÓN:** **LIBRO:** **FOLIO:**

INSCRIPCIÓN: **CARGAS:**

DATOS CATASTRALES. Referencia catastral 47196A004050260000WS

Paraje: La Encomienda Superficie: 154609 m² Calificación fiscal: CR-02

Polígono: 4 Valor Catastral: 45053,45 Eur

Parcela: 5026 Calificación urbanística:

CARACTERÍSTICAS DE LA FINCA

NATURALEZA: Rural

APROVECHAMIENTO ACTUAL: CR Labor o labradío regadío

AFECCIÓN

Tipo de afección (total o parcial): Parcial División de la parcela (si/no): Si

DERECHOS O GRAVÁMENES QUE PESAN SOBRE LA FINCA

BIENES AFECTADOS

Sub-parcela	Aprovechamiento	Ud	Expropiación Definitiva	Servidumbre	Ocupación Temporal	Total Afección
	Labor o labradío regadío	m²	0	0	1650	1650
TOTAL DE AFECCIONES			0	0	1650	1650

CONSTRUCCIONES AFECTADAS Y OTROS ELEMENTOS VALORABLES.

TIPO CANTIDAD

PROYECTO MODIFICADO Nº 1. AUTOVÍA DEL DUERO. (A-11)

TRAMO: OLIVARES DE DUERO – TUDELA DE DUERO **SUBTRAMO: -** **FECHA:** FEBRERO 2023

MUNICIPIO: VILLABÁÑEZ **PROVINCIA:** VALLADOLID

COMUNIDAD AUTÓNOMA: CASTILLA Y LEÓN **Nº de Orden** 47.1953-0001

PLANO DE SITUACIÓN

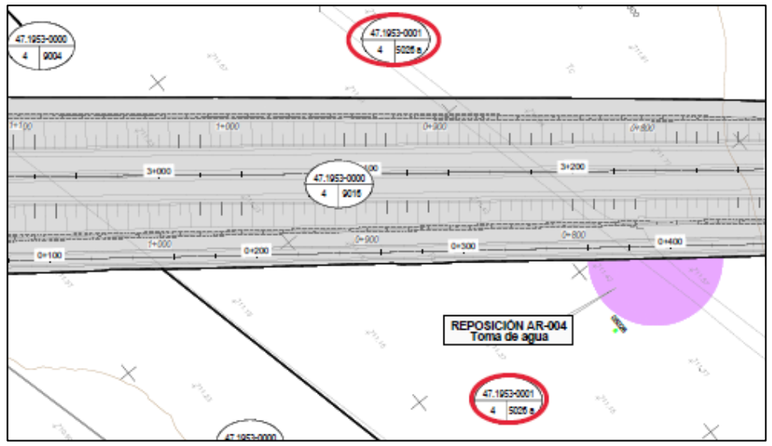

Nº plano: 3.4 Hojas 5 y 6 de 31

FOTOGRAFÍA



PROYECTO MODIFICADO Nº 1. AUTOVÍA DEL DUERO. (A-11)

TRAMO: OLIVARES DE DUERO – TUDELA DE DUERO **SUBTRAMO: -** **FECHA**: FEBRERO 2023

MUNICIPIO: VILLABÁÑEZ **PROVINCIA:** VALLADOLID

COMUNIDAD AUTÓNOMA: CASTILLA Y LEÓN **Nº de Orden** 47.1953-0002

TITULARIDAD: **DATOS DE TITULARES:**

NOMBRE Ayuntamiento de Villabáñez

DNI/CIF: P4719600A

DOMICILIO: PZ Plaza

CIUDAD: Villabáñez. [Valladolid]

C.P.: 47329

TELÉFONO: -

DATOS DEL REGISTRO

REGISTRO:

FINCA: **TOMO:** **SECCIÓN:** **LIBRO:** **FOLIO:**

INSCRIPCIÓN: **CARGAS:**

DATOS CATASTRALES. Referencia catastral 47196A004090140000WB

Paraje: Camino Superficie: 2667 m² Calificación fiscal: VT-00

Polígono: 4 Valor Catastral: 0,00 Eur

Parcela: 9014 Calificación urbanística:

CARACTERÍSTICAS DE LA FINCA

NATURALEZA: Rural

APROVECHAMIENTO ACTUAL: VT. Vía de comunicación de dominio público

AFECCIÓN

Tipo de afección (total o parcial): Parcial División de la parcela (si/no): Si

DERECHOS O GRAVÁMENES QUE PESAN SOBRE LA FINCA

BIENES AFECTADOS

Sub-parcela	Aprovechamiento	Ud	Expropiación Definitiva	Servidumbre	Ocupación Temporal	Total Afección
	Vía de comunicación de dominio público	m²	218	0	0	218
TOTAL DE AFECCIONES			218	0	0	218

CONSTRUCCIONES AFECTADAS Y OTROS ELEMENTOS VALORABLES.

TIPO CANTIDAD

PROYECTO MODIFICADO Nº 1. AUTOVÍA DEL DUERO. (A-11)

TRAMO: OLIVARES DE DUERO – TUDELA DE DUERO **SUBTRAMO: -** **FECHA:** FEBRERO 2023

MUNICIPIO: VILLABÁÑEZ **PROVINCIA:** VALLADOLID

COMUNIDAD AUTÓNOMA: CASTILLA Y LEÓN **Nº de Orden** 47.1953-0002

PLANO DE SITUACIÓN

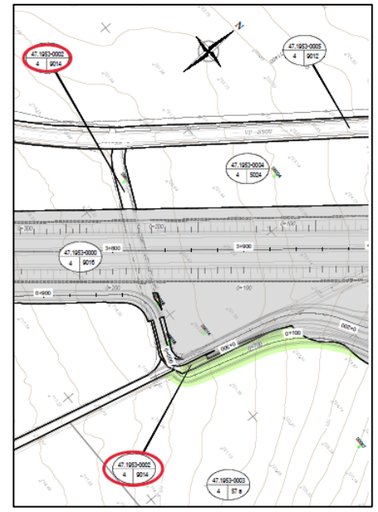

Nº plano: 3.4 Hojas 6 y 7 de 31

FOTOGRAFÍA



PROYECTO MODIFICADO Nº 1. AUTOVÍA DEL DUERO. (A-11)

TRAMO: OLIVARES DE DUERO – TUDELA DE DUERO **SUBTRAMO: -** **FECHA**: FEBRERO 2023

MUNICIPIO: VILLABÁÑEZ **PROVINCIA:** VALLADOLID

COMUNIDAD AUTÓNOMA: CASTILLA Y LEÓN **Nº de Orden** 47.1953-0003

TITULARIDAD:

NOMBRE Rey Pérez María Lourdes

DNI/CIF: 12163301G

DOMICILIO: CL Acera de Recoletos 10 Es:E Pl:01 Pt:0B

CIUDAD: Valladolid

C.P.: 47004

TELÉFONO: -

DATOS DE TITULARES:

Rey Pérez José María [Herederos de]
CL Jardines 20 Castrill Tej
47329 Castrillo-Tejeriego [Valladolid]

Rey Pérez Carlos [Herederos de]
CL Miguel Iscar 19 Pl:02 Pt:1
47001 Valladolid

DATOS DEL REGISTRO

REGISTRO:

FINCA: **TOMO:** **SECCIÓN:** **LIBRO:** **FOLIO:**

INSCRIPCIÓN: **CARGAS:**

DATOS CATASTRALES. Referencia catastral 47196A004000570000WQ

Paraje: Los Rubiales Superficie: 124519 m² Calificación fiscal: C-04

Polígono: 4 Valor Catastral: 28274,16 Eur

Parcela: 57 Calificación urbanística:

CARACTERÍSTICAS DE LA FINCA

NATURALEZA: Rural

APROVECHAMIENTO ACTUAL: Labor o labradío secano

AFECCIÓN

Tipo de afección (total o parcial): Parcial División de la parcela (si/no): Si

DERECHOS O GRAVÁMENES QUE PESAN SOBRE LA FINCA

BIENES AFECTADOS

Sub-par-cela	Aprovechamiento	Ud	Expropiación Definitiva	Servidumbre	Ocupación Temporal	Total Afección
	Labor o labradío secano	m²	1720	0	0	1720
TOTAL DE AFECCIONES			1720	0	0	1720

CONSTRUCCIONES AFECTADAS Y OTROS ELEMENTOS VALORABLES.

TIPO CANTIDAD

PROYECTO MODIFICADO Nº 1. AUTOVÍA DEL DUERO. (A-11)

TRAMO: OLIVARES DE DUERO – TUDELA DE DUERO **SUBTRAMO: -** **FECHA:** FEBRERO 2023

MUNICIPIO: VILLABÁÑEZ **PROVINCIA:** VALLADOLID

COMUNIDAD AUTÓNOMA: CASTILLA Y LEÓN **Nº de Orden** 47.1953-0003

PLANO DE SITUACIÓN

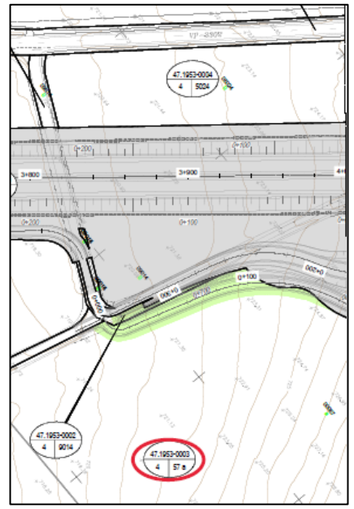

Nº plano: 3.4 Hojas 6 y 7 de 31

FOTOGRAFÍA



PROYECTO MODIFICADO Nº 1. AUTOVÍA DEL DUERO. (A-11)

TRAMO: OLIVARES DE DUERO – TUDELA DE DUERO **SUBTRAMO: -** **FECHA**: FEBRERO 2023

MUNICIPIO: VILLABÁÑEZ **PROVINCIA:** VALLADOLID

COMUNIDAD AUTÓNOMA: CASTILLA Y LEÓN **Nº de Orden** 47.1953-0004

TITULARIDAD:

NOMBRE Rey Pérez María Lourdes

DNI/CIF: 12163301G

DOMICILIO: CL Acera de Recoletos 10 Es:E Pl:01 Pt:0B

CIUDAD: Valladolid

C.P.: 47004

TELÉFONO: -

DATOS DE TITULARES:

Rey Pérez José María [Herederos de]
CL Jardines 20 Castrill Tej
47329 Castrillo-Tejeriego [Valladolid]

Rey Pérez Carlos [Herederos de]
CL Miguel Iscar 19 Pl:02 Pt:1
47001 Valladolid

DATOS DEL REGISTRO

REGISTRO:

FINCA: **TOMO:** **SECCIÓN:** **LIBRO:** **FOLIO:**

INSCRIPCIÓN: **CARGAS:**

DATOS CATASTRALES. Referencia catastral 47196A004050240000WJ

Paraje: La Encomienda Superficie: 21918 m² Calificación fiscal: CR-03

Polígono: 4 Valor Catastral: 6741,87 Eur

Parcela: 5024 Calificación urbanística:

CARACTERÍSTICAS DE LA FINCA

NATURALEZA: Rural

APROVECHAMIENTO ACTUAL: Labor o labradío regadío

AFECCIÓN

Tipo de afección (total o parcial): Parcial División de la parcela (si/no): Si

DERECHOS O GRAVÁMENES QUE PESAN SOBRE LA FINCA

BIENES AFECTADOS

Sub-par-cela	Aprovechamiento	Ud	Expropiación Definitiva	Servidumbre	Ocupación Temporal	Total Afección
	Labor o labradío regadío	m²	185	0	0	185
TOTAL DE AFECCIONES			185	0	0	185

CONSTRUCCIONES AFECTADAS Y OTROS ELEMENTOS VALORABLES.

TIPO CANTIDAD

PROYECTO MODIFICADO Nº 1. AUTOVÍA DEL DUERO. (A-11)

TRAMO: OLIVARES DE DUERO – TUDELA DE DUERO **SUBTRAMO: -** **FECHA:** FEBRERO 2023

MUNICIPIO: VILLABÁÑEZ **PROVINCIA:** VALLADOLID

COMUNIDAD AUTÓNOMA: CASTILLA Y LEÓN **Nº de Orden** 47.1953-0004

PLANO DE SITUACIÓN

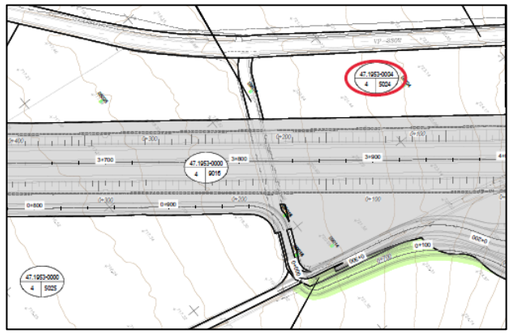

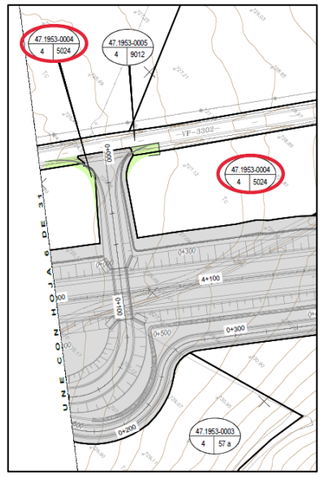

Nº plano: 3.4 Hojas 6 y 7 de 31

FOTOGRAFÍA



PROYECTO MODIFICADO Nº 1. AUTOVÍA DEL DUERO. (A-11)

TRAMO: OLIVARES DE DUERO – TUDELA DE DUERO **SUBTRAMO: -** **FECHA**: FEBRERO 2023

MUNICIPIO: VILLABÁÑEZ **PROVINCIA:** VALLADOLID

COMUNIDAD AUTÓNOMA: CASTILLA Y LEÓN **Nº de Orden** 47.1953-0005

TITULARIDAD: **DATOS DE TITULARES:**

NOMBRE Diputación Provincial de Valladolid

DNI/CIF: P4700000E

DOMICILIO: CL Angustias 44

CIUDAD: Valladolid

C.P.: 47003

TELÉFONO: -

DATOS DEL REGISTRO

REGISTRO:

FINCA: **TOMO:** **SECCIÓN:** **LIBRO:** **FOLIO:**

INSCRIPCIÓN: **CARGAS:**

DATOS CATASTRALES. Referencia catastral 47196A004090120000WW

Paraje: Carretera VP-3302 Superficie: 52039 m² Calificación fiscal: VT-00

Polígono: 4 Valor Catastral: 0,00 Eur

Parcela: 9012 Calificación urbanística:

CARACTERÍSTICAS DE LA FINCA

NATURALEZA: Rural

APROVECHAMIENTO ACTUAL: Vía de comunicación de dominio público

AFECCIÓN

Tipo de afección (total o parcial): Parcial División de la parcela (si/no): Si

DERECHOS O GRAVÁMENES QUE PESAN SOBRE LA FINCA

BIENES AFECTADOS

Sub-parcela	Aprovechamiento	Ud	Expropiación Definitiva	Servidumbre	Ocupación Temporal	Total Afección
	Vía de comunicación de dominio público	m²	210	576	0	786
TOTAL DE AFECCIONES			210	576	0	786

CONSTRUCCIONES AFECTADAS Y OTROS ELEMENTOS VALORABLES.

TIPO CANTIDAD

PROYECTO MODIFICADO Nº 1. AUTOVÍA DEL DUERO. (A-11)

TRAMO: OLIVARES DE DUERO – TUDELA DE DUERO **SUBTRAMO: -** **FECHA:** FEBRERO 2023

MUNICIPIO: VILLABÁÑEZ **PROVINCIA:** VALLADOLID

COMUNIDAD AUTÓNOMA: CASTILLA Y LEÓN **Nº de Orden** 47.1953-0005

PLANO DE SITUACIÓN

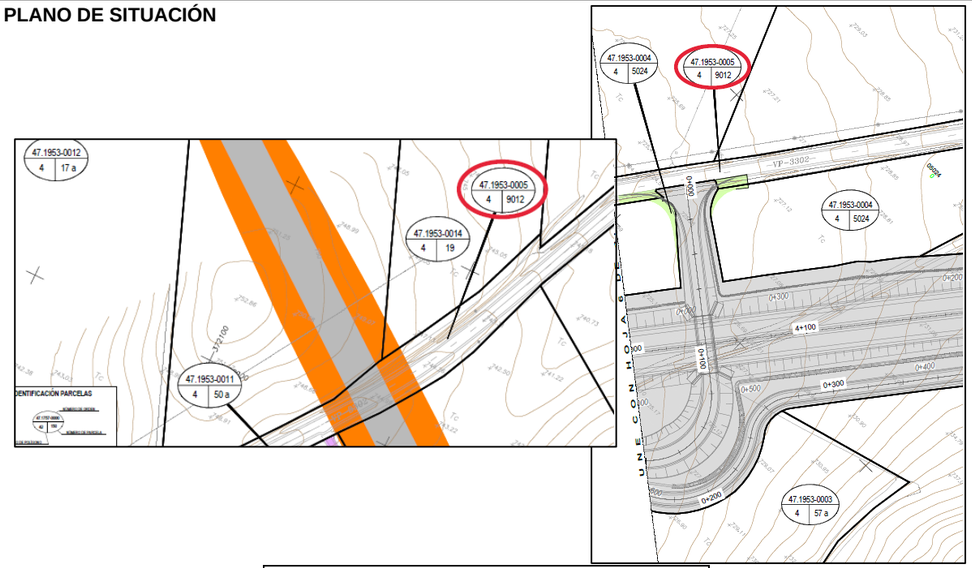

Nº plano: 3.4 Hojas 7 y 8B de 31

FOTOGRAFÍA



PROYECTO MODIFICADO Nº 1. AUTOVÍA DEL DUERO. (A-11)

TRAMO: OLIVARES DE DUERO – TUDELA DE DUERO **SUBTRAMO: -** **FECHA**: FEBRERO 2023

MUNICIPIO: VILLABÁÑEZ **PROVINCIA:** VALLADOLID

COMUNIDAD AUTÓNOMA: CASTILLA Y LEÓN **Nº de Orden** 47.1953-0006

TITULARIDAD:

NOMBRE Recio Vaca Fidel Ángel

DNI/CIF: P4700000E

DOMICILIO: CM Valdelga 23

CIUDAD: Tudela de Duero [Valladolid]

C.P.: 47320

TELÉFONO: -

DATOS DE TITULARES:

Poncela García María de la Salud
CL Plazuela 8
47329 Villabáñez [Valladolid]

Sanz Medina Rafael
CL Plazuela 8
47329 Villanáñez [Valladolid]

DATOS DEL REGISTRO

REGISTRO:

FINCA: **TOMO:** **SECCIÓN:** **LIBRO:** **FOLIO:**

INSCRIPCIÓN: **CARGAS:**

DATOS CATASTRALES. Referencia catastral 47196A004000560000WG

Paraje: Los Rubiales Superficie: 144330 m² Calificación fiscal: C-04

Polígono: 4 Valor Catastral: 10377,28 Eur

Parcela: 56 Calificación urbanística:

CARACTERÍSTICAS DE LA FINCA

NATURALEZA: Rural

APROVECHAMIENTO ACTUAL: Labor o Labradío secano

AFECCIÓN

Tipo de afección (total o parcial): Parcial División de la parcela (si/no): Si

DERECHOS O GRAVÁMENES QUE PESAN SOBRE LA FINCA

BIENES AFECTADOS

Sub-parcela	Aprovechamiento	Ud	Expropiación Definitiva	Servidumbre	Ocupación Temporal	Total Afección
	Labor o Labradío secano	m²	118	0	0	118
	TOTAL DE AFECCIONES		118	0	0	118

CONSTRUCCIONES AFECTADAS Y OTROS ELEMENTOS VALORABLES.

TIPO CANTIDAD

PROYECTO MODIFICADO Nº 1. AUTOVÍA DEL DUERO. (A-11)

TRAMO: OLIVARES DE DUERO – TUDELA DE DUERO **SUBTRAMO: -** **FECHA:** FEBRERO 2023

MUNICIPIO: VILLABÁÑEZ **PROVINCIA:** VALLADOLID

COMUNIDAD AUTÓNOMA: CASTILLA Y LEÓN **Nº de Orden** 47.1953-0006

PLANO DE SITUACIÓN

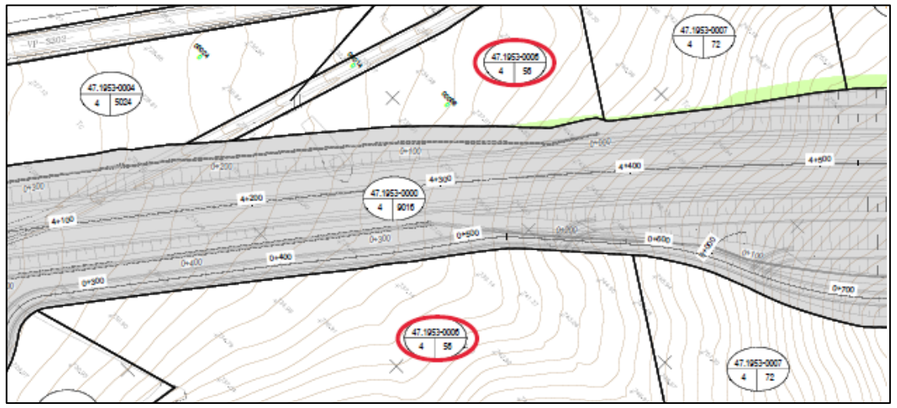

Nº plano: 3.4 Hojas 7 de 31

FOTOGRAFÍA]



PROYECTO MODIFICADO Nº 1. AUTOVÍA DEL DUERO. (A-11)

TRAMO: OLIVARES DE DUERO – TUDELA DE DUERO **SUBTRAMO: -** **FECHA**: FEBRERO 2023

MUNICIPIO: VILLABÁÑEZ **PROVINCIA:** VALLADOLID

COMUNIDAD AUTÓNOMA: CASTILLA Y LEÓN **Nº de Orden** 47.1953-0007

TITULARIDAD: **DATOS DE TITULARES:**

NOMBRE Soberón Tejera María Cruz

DNI/CIF: -

DOMICILIO: MN Municipio

CIUDAD: Villabáñez. Valladolid

C.P.: 47329

TELÉFONO: -

DATOS DEL REGISTRO

REGISTRO:

FINCA: **TOMO:** **SECCIÓN:** **LIBRO:** **FOLIO:**

INSCRIPCIÓN: **CARGAS:**

DATOS CATASTRALES. Referencia catastral 47196A004000720000WD

Paraje: La Mambrilla Superficie: 44674 m² Calificación fiscal: C-06

Polígono: 4 Valor Catastral: 1006,50 Eur

Parcela: 72 Calificación urbanística:

CARACTERÍSTICAS DE LA FINCA

NATURALEZA: Rural

APROVECHAMIENTO ACTUAL: Labor o Labradío secano

AFECCIÓN

Tipo de afección (total o parcial): Parcial División de la parcela (si/no): Si

DERECHOS O GRAVÁMENES QUE PESAN SOBRE LA FINCA

BIENES AFECTADOS

Sub-parcela	Aprovechamiento	Ud	Expropiación Definitiva	Servidumbre	Ocupación Temporal	Total Afección
	Labor o Labradío secano	m²	555	0	0	555
	TOTAL DE AFECCIONES		555	0	0	555

CONSTRUCCIONES AFECTADAS Y OTROS ELEMENTOS VALORABLES.

TIPO CANTIDAD

PROYECTO MODIFICADO Nº 1. AUTOVÍA DEL DUERO. (A-11)

TRAMO: OLIVARES DE DUERO – TUDELA DE DUERO **SUBTRAMO: -** **FECHA:** FEBRERO 2023

MUNICIPIO: VILLABÁÑEZ **PROVINCIA:** VALLADOLID

COMUNIDAD AUTÓNOMA: CASTILLA Y LEÓN **Nº de Orden** 47.1953-0007

PLANO DE SITUACIÓN

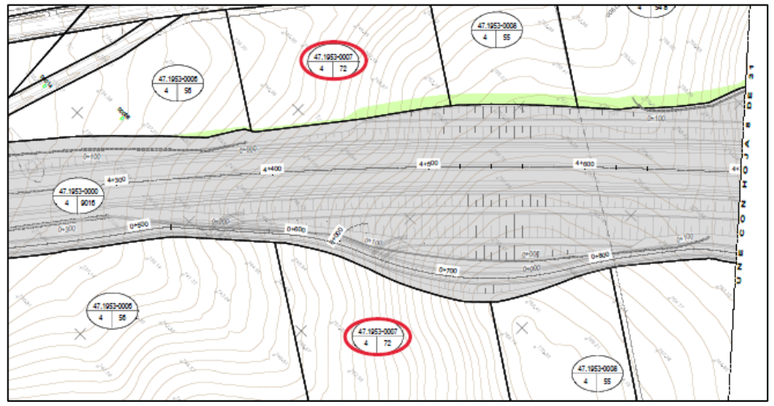

Nº plano: 3.4 Hojas 7 de 31

FOTOGRAFÍA]



PROYECTO MODIFICADO Nº 1. AUTOVÍA DEL DUERO. (A-11)

TRAMO: OLIVARES DE DUERO – TUDELA DE DUERO **SUBTRAMO: -** **FECHA**: FEBRERO 2023

MUNICIPIO: VILLABÁÑEZ **PROVINCIA:** VALLADOLID

COMUNIDAD AUTÓNOMA: CASTILLA Y LEÓN **Nº de Orden** 47.1953-0008

TITULARIDAD: **DATOS DE TITULARES:**

NOMBRE Soberón Tejera Ana María

DNI/CIF: 12165734E

DOMICILIO: CL Lepanto 7 Pl:05 Pt:A

CIUDAD: Valladolid

C.P.: 47005

TELÉFONO: -

DATOS DEL REGISTRO

REGISTRO:

FINCA: **TOMO:** **SECCIÓN:** **LIBRO:** **FOLIO:**

INSCRIPCIÓN: **CARGAS:**

DATOS CATASTRALES. Referencia catastral 47196A004000550000WY

Paraje: La Mambrilla Superficie: 26900 m² Calificación fiscal: C-06

Polígono: 4 Valor Catastral: 605,98 Eur

Parcela: 55 Calificación urbanística:

CARACTERÍSTICAS DE LA FINCA

NATURALEZA: Rural

APROVECHAMIENTO ACTUAL: Labor o Labradío secano

AFECCIÓN

Tipo de afección (total o parcial): Parcial División de la parcela (si/no): Si

DERECHOS O GRAVÁMENES QUE PESAN SOBRE LA FINCA

BIENES AFECTADOS

Sub-par-cela	Aprovechamiento	Ud	Expropiación Definitiva	Servidumbre	Ocupación Temporal	Total Afección
	Labor o Labradío secano	m²	564	0	0	564
TOTAL DE AFECCIONES			564	0	0	564

CONSTRUCCIONES AFECTADAS Y OTROS ELEMENTOS VALORABLES.

TIPO CANTIDAD

PROYECTO MODIFICADO Nº 1. AUTOVÍA DEL DUERO. (A-11)

TRAMO: OLIVARES DE DUERO – TUDELA DE DUERO **SUBTRAMO: -** **FECHA:** FEBRERO 2023

MUNICIPIO: VILLABÁÑEZ **PROVINCIA:** VALLADOLID

COMUNIDAD AUTÓNOMA: CASTILLA Y LEÓN **Nº de Orden** 47.1953-0008

PLANO DE SITUACIÓN



Nº plano: 3.4 Hojas 7 de 31

FOTOGRAFÍA]



PROYECTO MODIFICADO Nº 1. AUTOVÍA DEL DUERO. (A-11)

TRAMO: OLIVARES DE DUERO – TUDELA DE DUERO **SUBTRAMO: -** **FECHA**: FEBRERO 2023

MUNICIPIO: VILLABÁÑEZ **PROVINCIA:** VALLADOLID

COMUNIDAD AUTÓNOMA: CASTILLA Y LEÓN **Nº de Orden** 47.1953-0009

TITULARIDAD: **DATOS DE TITULARES:**

NOMBRE Sanz Lobo Guillermina

DNI/CIF: 50826372Y

DOMICILIO: CL Peña Muela 9

CIUDAD: Collado Villalba [Madrid]

C.P.: 28400

TELÉFONO: -

DATOS DEL REGISTRO

REGISTRO:

FINCA: **TOMO:** **SECCIÓN:** **LIBRO:** **FOLIO:**

INSCRIPCIÓN: **CARGAS:**

DATOS CATASTRALES. Referencia catastral 47196A004000540000WB

Paraje: La Mambrilla Superficie: 70422 m² Calificación fiscal: C-05 y E-00

Polígono: 4 Valor Catastral: 3593,54 Eur

Parcela: 54 Calificación urbanística:

CARACTERÍSTICAS DE LA FINCA

NATURALEZA: Rural

APROVECHAMIENTO ACTUAL: Labor o Labradío secano y Pastos

AFECCIÓN

Tipo de afección (total o parcial): Parcial División de la parcela (si/no): Si

DERECHOS O GRAVÁMENES QUE PESAN SOBRE LA FINCA

BIENES AFECTADOS

Sub-parcela	Aprovechamiento	Ud	Expropiación Definitiva	Servidumbre	Ocupación Temporal	Total Afección
a	Labor o Labradío secano	m²	825	0	0	825
b	Pastos	m²	200	0	0	200
TOTAL DE AFECCIONES			1025	0	0	1025

CONSTRUCCIONES AFECTADAS Y OTROS ELEMENTOS VALORABLES.

TIPO CANTIDAD

PROYECTO MODIFICADO Nº 1. AUTOVÍA DEL DUERO. (A-11)

TRAMO: OLIVARES DE DUERO – TUDELA DE DUERO **SUBTRAMO: -** **FECHA:** FEBRERO 2023

MUNICIPIO: VILLABÁÑEZ **PROVINCIA:** VALLADOLID

COMUNIDAD AUTÓNOMA: CASTILLA Y LEÓN **Nº de Orden** 47.1953-0009

PLANO DE SITUACIÓN

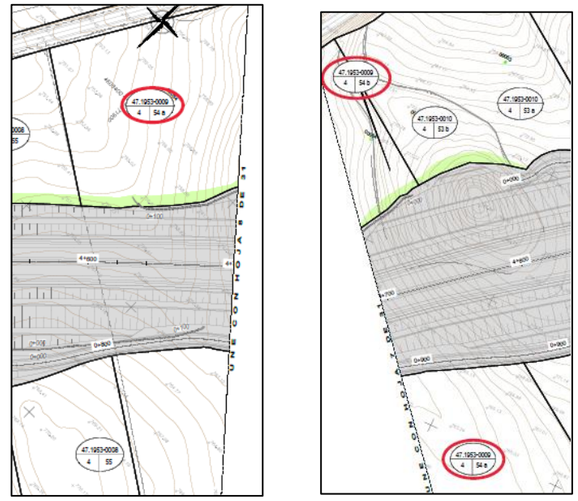

Nº plano: 3.4 Hojas 7 y 8a de 31

FOTOGRAFÍA



PROYECTO MODIFICADO Nº 1. AUTOVÍA DEL DUERO. (A-11)

TRAMO: OLIVARES DE DUERO – TUDELA DE DUERO **SUBTRAMO: -** **FECHA**: FEBRERO 2023

MUNICIPIO: VILLABÁÑEZ **PROVINCIA:** VALLADOLID

COMUNIDAD AUTÓNOMA: CASTILLA Y LEÓN **Nº de Orden** 47.1953-0010

TITULARIDAD:

NOMBRE Novalvos Ceballos Herminia

DNI/CIF: 00497888F

DOMICILIO: CL Arroyo Media Legua 33 Es:2 Pl:01 Pt:13

CIUDAD: Madrid

C.P.: 28030

TELÉFONO: -

DATOS DE TITULARES:

Sanz Novalvos María Pilar Herminia
CL Romero 6 Pl:03 Pt:D
28221 Majadahonda [Madrid]

Sanz Novalvos Víctor
CL Minerva 82 Es:3 Pl:04 Pt:D
28032 Madrid

DATOS DEL REGISTRO

REGISTRO:

FINCA: **TOMO:** **SECCIÓN:** **LIBRO:** **FOLIO:**

INSCRIPCIÓN: **CARGAS:**

DATOS CATASTRALES. Referencia catastral 47196A004000530000WA

Paraje: La Mambrilla Superficie: 68520 m² Calificación fiscal: C-06 y E-00

Polígono: 4 Valor Catastral: 1455,50 Eur

Parcela: 53 Calificación urbanística:

CARACTERÍSTICAS DE LA FINCA

NATURALEZA: Rural

APROVECHAMIENTO ACTUAL: Labor o Labradío secano y Pastos

AFECCIÓN

Tipo de afección (total o parcial): Parcial División de la parcela (si/no): Si

DERECHOS O GRAVÁMENES QUE PESAN SOBRE LA FINCA

BIENES AFECTADOS

Sub-parcela	Aprovechamiento	Ud	Expropiación Definitiva	Servidumbre	Ocupación Temporal	Total Afección
a	Labor o Labradío secano	m²	31	0	0	31
b	Pastos	m²	504	0	0	504
TOTAL DE AFECCIONES			535	0	0	535

CONSTRUCCIONES AFECTADAS Y OTROS ELEMENTOS VALORABLES.

TIPO CANTIDAD

PROYECTO MODIFICADO Nº 1. AUTOVÍA DEL DUERO. (A-11)

TRAMO: OLIVARES DE DUERO – TUDELA DE DUERO **SUBTRAMO: -** **FECHA:** FEBRERO 2023

MUNICIPIO: VILLABÁÑEZ **PROVINCIA:** VALLADOLID

COMUNIDAD AUTÓNOMA: CASTILLA Y LEÓN **Nº de Orden** 47.1953-0010

PLANO DE SITUACIÓN

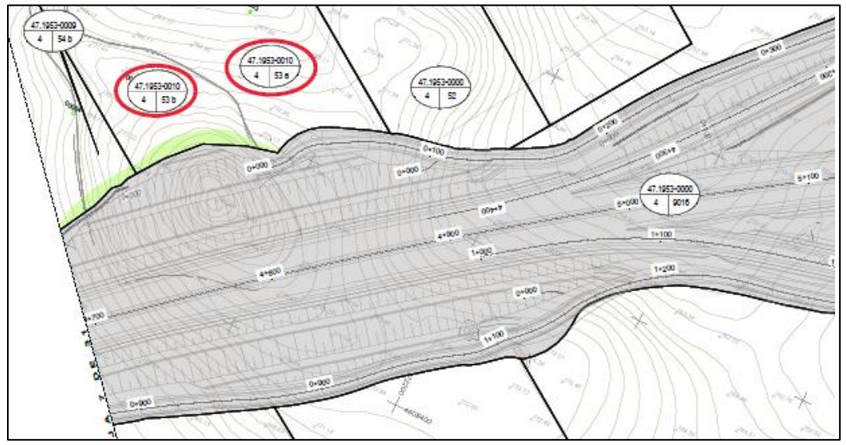

Nº plano: 3.4 Hojas 8a de 31

FOTOGRAFÍA



PROYECTO MODIFICADO Nº 1. AUTOVÍA DEL DUERO. (A-11)

TRAMO: OLIVARES DE DUERO – TUDELA DE DUERO **SUBTRAMO: -** **FECHA**: FEBRERO 2023

MUNICIPIO: VILLABÁÑEZ **PROVINCIA:** VALLADOLID

COMUNIDAD AUTÓNOMA: CASTILLA Y LEÓN **Nº de Orden** 47.1953-0011

TITULARIDAD:

NOMBRE Ávila Repiso Juan

DNI/CIF: 12198648T

DOMICILIO: CL Costanilla 19

CIUDAD: Villabáñez [Valladolid]

C.P.: 47329

TELÉFONO: -

DATOS DE TITULARES:

Ávila Repiso Vicente
Ávila Repiso Susana
Ávila Repiso Alejo Oscar
Ávila Repiso África
Ávila Repiso Matías
Ávila Repiso Margarita
Ávila Repiso María Isabel
Ávila Repiso María de la Soledad

DATOS DEL REGISTRO

REGISTRO:

FINCA: **TOMO:** **SECCIÓN:** **LIBRO:** **FOLIO:**

INSCRIPCIÓN: **CARGAS:**

DATOS CATASTRALES. Referencia catastral 47196A004000500000WU

Paraje: La Mambrilla Superficie: 99711 m² Calificación fiscal: C-21 y CR-.15

Polígono: 4 Valor Catastral: 23903,93 Eur

Parcela: 50 Calificación urbanística:

CARACTERÍSTICAS DE LA FINCA

NATURALEZA: Rural

APROVECHAMIENTO ACTUAL: Labor o Labradío secano y regadío

AFECCIÓN

Tipo de afección (total o parcial): Parcial División de la parcela (si/no): Si

DERECHOS O GRAVÁMENES QUE PESAN SOBRE LA FINCA

BIENES AFECTADOS

Sub-parcela	Aprovechamiento	Ud	Expropiación Definitiva	Servidumbre	Ocupación Temporal	Total Afección
	Labor o labradío regadío	m²	0	638	327	965
		m²				
TOTAL DE AFECCIONES			0	638	327	965

CONSTRUCCIONES AFECTADAS Y OTROS ELEMENTOS VALORABLES.

TIPO CANTIDAD

PROYECTO MODIFICADO Nº 1. AUTOVÍA DEL DUERO. (A-11)

TRAMO: OLIVARES DE DUERO – TUDELA DE DUERO **SUBTRAMO: -** **FECHA:** FEBRERO 2023

MUNICIPIO: VILLABÁÑEZ **PROVINCIA:** VALLADOLID

COMUNIDAD AUTÓNOMA: CASTILLA Y LEÓN **Nº de Orden** 47.1953-0011

PLANO DE SITUACIÓN

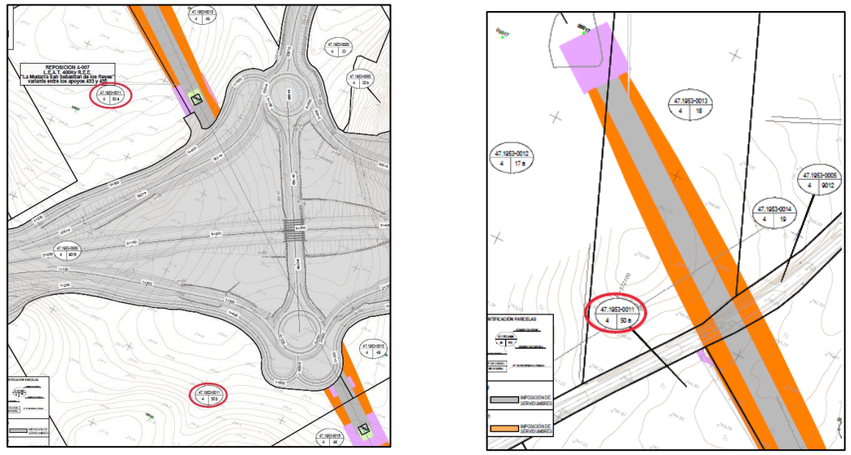

Nº plano: 3.4 Hojas 8ª, 8b y 8c de 31

FOTOGRAFÍA



PROYECTO MODIFICADO Nº 1. AUTOVÍA DEL DUERO. (A-11)

TRAMO: OLIVARES DE DUERO – TUDELA DE DUERO **SUBTRAMO: -** **FECHA**: FEBRERO 2023

MUNICIPIO: VILLABÁÑEZ **PROVINCIA:** VALLADOLID

COMUNIDAD AUTÓNOMA: CASTILLA Y LEÓN **Nº de Orden** 47.1953-0012

TITULARIDAD: **DATOS DE TITULARES:**

NOMBRE González Ordax Jorge

DNI/CIF: 09255179W

DOMICILIO: CL Nueva del Carmen 126

CIUDAD: Valladolid

C.P.: 47011

TELÉFONO: -

DATOS DEL REGISTRO

REGISTRO:

FINCA: **TOMO:** **SECCIÓN:** **LIBRO:** **FOLIO:**

INSCRIPCIÓN: **CARGAS:**

DATOS CATASTRALES. Referencia catastral 47196A004000170000WW

Paraje: La Cruz Superficie: 87076 m² Calificación fiscal: C-04 y E-00

Polígono: 4 Valor Catastral: 18264,15 Eur

Parcela: 17 Calificación urbanística:

CARACTERÍSTICAS DE LA FINCA

NATURALEZA: Rural

APROVECHAMIENTO ACTUAL: Labor o Labradío secano y Pastos

AFECCIÓN

Tipo de afección (total o parcial): Parcial División de la parcela (si/no): Si

DERECHOS O GRAVÁMENES QUE PESAN SOBRE LA FINCA

BIENES AFECTADOS

Sub-parcela	Aprovechamiento	Ud	Expropiación Definitiva	Servidumbre	Ocupación Temporal	Total Afección
a	Labor o labradío secano	m²	0	162	661	823
b	Pastos	m²	0	0	630	630
TOTAL DE AFECCIONES			0	162	1291	1453

CONSTRUCCIONES AFECTADAS Y OTROS ELEMENTOS VALORABLES.

TIPO CANTIDAD

PROYECTO MODIFICADO Nº 1. AUTOVÍA DEL DUERO. (A-11)

TRAMO: OLIVARES DE DUERO – TUDELA DE DUERO **SUBTRAMO: -** **FECHA:** FEBRERO 2023

MUNICIPIO: VILLABÁÑEZ **PROVINCIA:** VALLADOLID

COMUNIDAD AUTÓNOMA: CASTILLA Y LEÓN **Nº de Orden** 47.1953-0012

PLANO DE SITUACIÓN

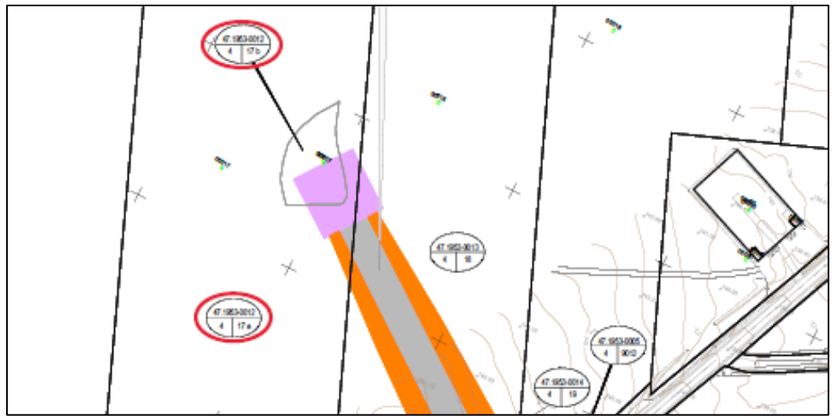

Nº plano: 3.4 Hojas 8b de 31

FOTOGRAFÍA



PROYECTO MODIFICADO Nº 1. AUTOVÍA DEL DUERO. (A-11)

TRAMO: OLIVARES DE DUERO – TUDELA DE DUERO **SUBTRAMO: -** **FECHA**: FEBRERO 2023

MUNICIPIO: VILLABÁÑEZ **PROVINCIA:** VALLADOLID

COMUNIDAD AUTÓNOMA: CASTILLA Y LEÓN **Nº de Orden** 47.1953-0013

TITULARIDAD: **DATOS DE TITULARES:**

NOMBRE Arzobispado de Valladolid

DNI/CIF: R4700022I

DOMICILIO: CL San Juan de Dios 5

CIUDAD: Valladolid

C.P.: 47003

TELÉFONO: -

DATOS DEL REGISTRO

REGISTRO:

FINCA: **TOMO:** **SECCIÓN:** **LIBRO:** **FOLIO:**

INSCRIPCIÓN: **CARGAS:**

DATOS CATASTRALES. Referencia catastral 47196A004000180000WA

Paraje: La Cruz Superficie: 60845 m² Calificación fiscal: C-04

Polígono: 4 Valor Catastral: 4439,02 Eur

Parcela: 18 Calificación urbanística:

CARACTERÍSTICAS DE LA FINCA

NATURALEZA: Rural

APROVECHAMIENTO ACTUAL: Labor o Labradío secano

AFECCIÓN

Tipo de afección (total o parcial): Parcial División de la parcela (si/no): Si

DERECHOS O GRAVÁMENES QUE PESAN SOBRE LA FINCA

BIENES AFECTADOS

Sub-parcela	Aprovechamiento	Ud	Expropiación Definitiva	Servidumbre	Ocupación Temporal	Total Afección
	Labor o labradío secano	m²	0	3988	286	4274
TOTAL DE AFECCIONES			0	3988	286	4274

CONSTRUCCIONES AFECTADAS Y OTROS ELEMENTOS VALORABLES.

TIPO CANTIDAD

PROYECTO MODIFICADO Nº 1. AUTOVÍA DEL DUERO. (A-11)

TRAMO: OLIVARES DE DUERO – TUDELA DE DUERO **SUBTRAMO: -** **FECHA:** FEBRERO 2023

MUNICIPIO: VILLABÁÑEZ **PROVINCIA:** VALLADOLID

COMUNIDAD AUTÓNOMA: CASTILLA Y LEÓN **Nº de Orden** 47.1953-0013

PLANO DE SITUACIÓN

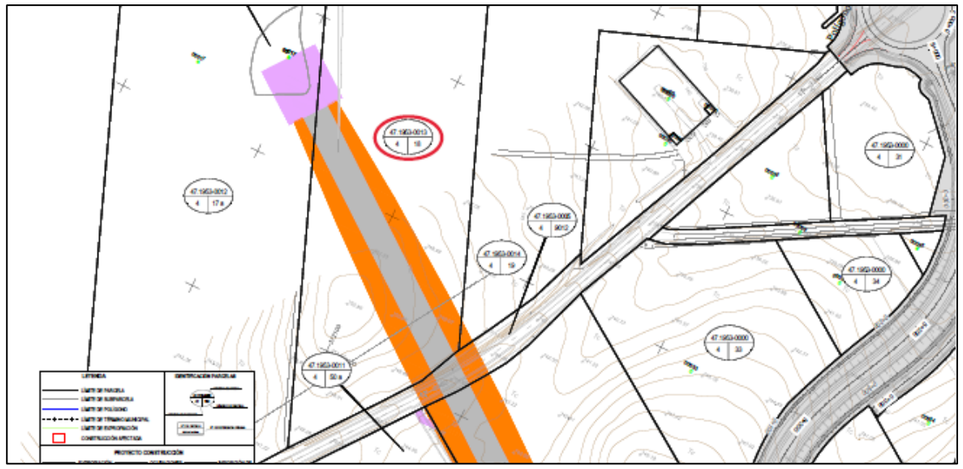

Nº plano: 3.4 Hoja 8b de 31

FOTOGRAFÍA



PROYECTO MODIFICADO Nº 1. AUTOVÍA DEL DUERO. (A-11)

TRAMO: OLIVARES DE DUERO – TUDELA DE DUERO **SUBTRAMO: -** **FECHA**: FEBRERO 2023

MUNICIPIO: VILLABÁÑEZ **PROVINCIA:** VALLADOLID

COMUNIDAD AUTÓNOMA: CASTILLA Y LEÓN **Nº de Orden** 47.1953-0014

TITULARIDAD:

NOMBRE Sánchez Blanco Ángel Paulino

DNI/CIF: 12188487M

DOMICILIO: PZ de la Cruz 2 Es:2 Pl:02 Pt:A

CIUDAD: Cistérniga [Valladolid]

C.P.: 47193

TELÉFONO: -

DATOS DE TITULARES:

Diéguez Álvarez Isabel Laurinda
PZ de la Cruz 2 Es:2 Pl:02 Pt:A
47193 Cistérniga [Valladolid]

DATOS DEL REGISTRO

REGISTRO:

FINCA: **TOMO:** **SECCIÓN:** **LIBRO:** **FOLIO:**

INSCRIPCIÓN: **CARGAS:**

DATOS CATASTRALES. Referencia catastral 47196A004000190000WB

Paraje: La Cruz Superficie: 58630 m² Calificación fiscal: C-04

Polígono: 4 Valor Catastral: 4215,36 Eur

Parcela: 19 Calificación urbanística:

CARACTERÍSTICAS DE LA FINCA

NATURALEZA: Rural

APROVECHAMIENTO ACTUAL: Labor o Labradío secano

AFECCIÓN

Tipo de afección (total o parcial): Parcial División de la parcela (si/no): Si

DERECHOS O GRAVÁMENES QUE PESAN SOBRE LA FINCA

BIENES AFECTADOS

Sub-parcela	Aprovechamiento	Ud	Expropiación Definitiva	Servidumbre	Ocupación Temporal	Total Afección
	Labor o labradío secano	m²	0	82	0	82
TOTAL DE AFECCIONES			0	82	0	82

CONSTRUCCIONES AFECTADAS Y OTROS ELEMENTOS VALORABLES.

TIPO CANTIDAD

PROYECTO MODIFICADO Nº 1. AUTOVÍA DEL DUERO. (A-11)

TRAMO: OLIVARES DE DUERO – TUDELA DE DUERO **SUBTRAMO: -** **FECHA:** FEBRERO 2023

MUNICIPIO: VILLABÁÑEZ **PROVINCIA:** VALLADOLID

COMUNIDAD AUTÓNOMA: CASTILLA Y LEÓN **Nº de Orden** 47.1953-0014

PLANO DE SITUACIÓN

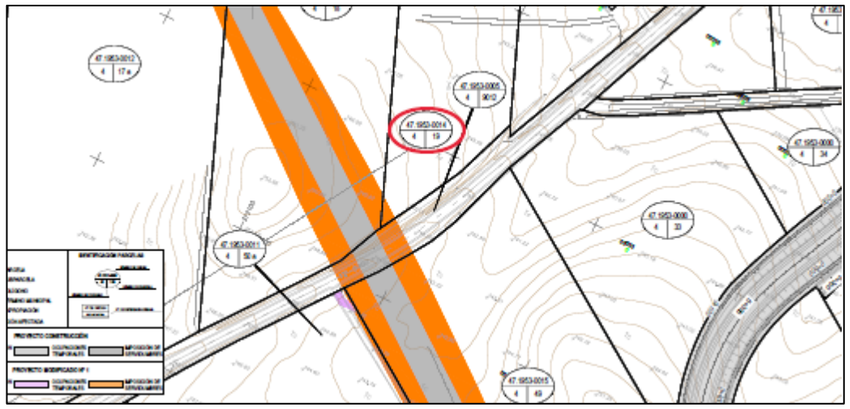

Nº plano: 3.4 Hoja 8b de 31

FOTOGRAFÍA





PROYECTO MODIFICADO Nº 1. AUTOVÍA DEL DUERO. (A-11)

TRAMO: OLIVARES DE DUERO – TUDELA DE DUERO **SUBTRAMO: -** **FECHA**: FEBRERO 2023

MUNICIPIO: VILLABÁÑEZ **PROVINCIA:** VALLADOLID

COMUNIDAD AUTÓNOMA: CASTILLA Y LEÓN **Nº de Orden** 47.1953-0015

TITULARIDAD:

NOMBRE: Ávila Repiso Juan

DNI/CIF: 12198648T

DOMICILIO: CL Costanilla 19

CIUDAD: Villabáñez [Valladolid]

C.P.: 47329

TELÉFONO: -

DATOS DE TITULARES:

Ávila Repiso Vicente
CL Magdalena 23
47329 Villabáñez [Valladolid]

Ávila Repiso Matías
CL Costanilla 19
47329 Villabáñez [Valladolid]

DATOS DEL REGISTRO

REGISTRO:

FINCA: **TOMO:** **SECCIÓN:** **LIBRO:** **FOLIO:**

INSCRIPCIÓN: **CARGAS:**

DATOS CATASTRALES. Referencia catastral 47196A004000490000WW

Paraje: Revillabartiz Superficie: 33730 m² Calificación fiscal: C-05

Polígono: 4 Valor Catastral: 1758,96 Eur

Parcela: 49 Calificación urbanística:

CARACTERÍSTICAS DE LA FINCA

NATURALEZA: Rural

APROVECHAMIENTO ACTUAL: Labor o Labradío secano

AFECCIÓN

Tipo de afección (total o parcial): Parcial División de la parcela (si/no): Si

DERECHOS O GRAVÁMENES QUE PESAN SOBRE LA FINCA

BIENES AFECTADOS

Sub-parcela	Aprovechamiento	Ud	Expropiación Definitiva	Servidumbre	Ocupación Temporal	Total Afección
	Labor o labradío secano	m²	110	475	335	5199
TOTAL DE AFECCIONES			110	475	335	5199

CONSTRUCCIONES AFECTADAS Y OTROS ELEMENTOS VALORABLES.

TIPO CANTIDAD

PROYECTO MODIFICADO Nº 1. AUTOVÍA DEL DUERO. (A-11)

TRAMO: OLIVARES DE DUERO – TUDELA DE DUERO **SUBTRAMO: -** **FECHA:** FEBRERO 2023

MUNICIPIO: VILLABÁÑEZ **PROVINCIA:** VALLADOLID

COMUNIDAD AUTÓNOMA: CASTILLA Y LEÓN **Nº de Orden** 47.1953-0015

PLANO DE SITUACIÓN

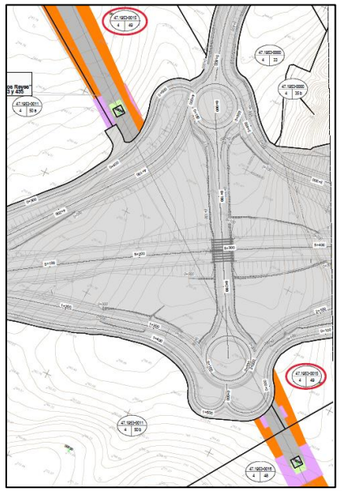

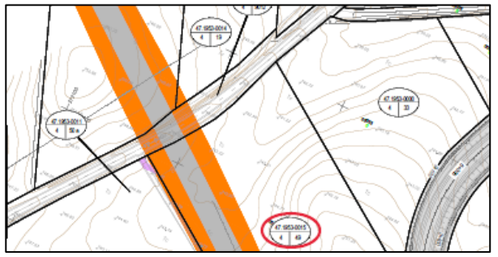

Nº plano: 3.4 Hoja 8a y 8b de 31

FOTOGRAFÍA



PROYECTO MODIFICADO Nº 1. AUTOVÍA DEL DUERO. (A-11)

TRAMO: OLIVARES DE DUERO – TUDELA DE DUERO **SUBTRAMO: -** **FECHA**: FEBRERO 2023

MUNICIPIO: VILLABÁÑEZ **PROVINCIA:** VALLADOLID

COMUNIDAD AUTÓNOMA: CASTILLA Y LEÓN **Nº de Orden** 47.1953-0016

TITULARIDAD: **DATOS DE TITULARES:**

NOMBRE: Ávila Rojo Baltasar

DNI/CIF: 12198127P

DOMICILIO: CL Cisne 9 Es:- Pl:04 Pt:A

CIUDAD: Valladolid

C.P.: 47012

TELÉFONO: -

DATOS DEL REGISTRO

REGISTRO:

FINCA: **TOMO:** **SECCIÓN:** **LIBRO:** **FOLIO:**

INSCRIPCIÓN: **CARGAS:**

DATOS CATASTRALES. Referencia catastral 47196A004000480000WH

Paraje: Revillabartiz Superficie: 107323 m² Calificación fiscal: C-06

Polígono: 4 Valor Catastral: 2418.08 Eur

Parcela: 48 Calificación urbanística:

CARACTERÍSTICAS DE LA FINCA

NATURALEZA: Rural

APROVECHAMIENTO ACTUAL: Labor o Labradío secano

AFECCIÓN

Tipo de afección (total o parcial): Parcial División de la parcela (si/no): Si

DERECHOS O GRAVÁMENES QUE PESAN SOBRE LA FINCA

BIENES AFECTADOS

Sub-parcela	Aprovechamiento	Ud	Expropiación Definitiva	Servidumbre	Ocupación Temporal	Total Afección
	Labor o labradío secano	m²	125	10017	1104	11246
TOTAL DE AFECCIONES			125	10017	1104	11246

CONSTRUCCIONES AFECTADAS Y OTROS ELEMENTOS VALORABLES.

TIPO CANTIDAD

PROYECTO MODIFICADO Nº 1. AUTOVÍA DEL DUERO. (A-11)

TRAMO: OLIVARES DE DUERO – TUDELA DE DUERO **SUBTRAMO: -** **FECHA:** FEBRERO 2023

MUNICIPIO: VILLABÁÑEZ **PROVINCIA:** VALLADOLID

COMUNIDAD AUTÓNOMA: CASTILLA Y LEÓN **Nº de Orden** 47.1953-0016

PLANO DE SITUACIÓN

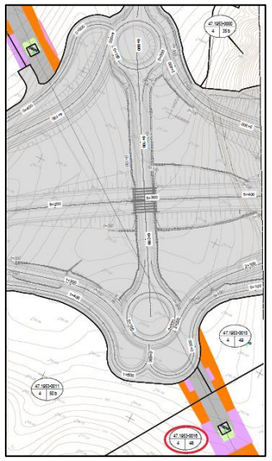

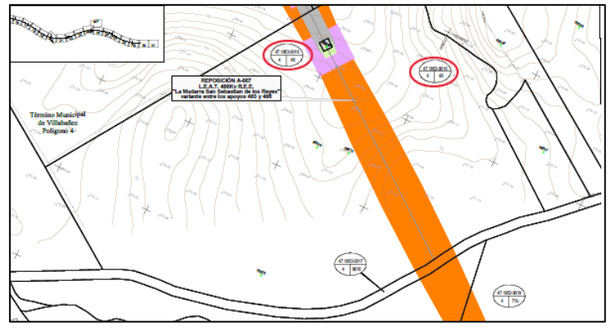

Nº plano: 3.4 Hoja 8a y 8c de 31

FOTOGRAFÍA



PROYECTO MODIFICADO Nº 1. AUTOVÍA DEL DUERO. (A-11)

TRAMO: OLIVARES DE DUERO – TUDELA DE DUERO **SUBTRAMO: -** **FECHA**: FEBRERO 2023

MUNICIPIO: VILLABÁÑEZ **PROVINCIA:** VALLADOLID

COMUNIDAD AUTÓNOMA: CASTILLA Y LEÓN **Nº de Orden** 47.1953-0017

TITULARIDAD: **DATOS DE TITULARES:**

NOMBRE: Ayuntamiento de Villabáñez

DNI/CIF: P4719600A

DOMICILIO: PZ Plaza

CIUDAD: Villabáñez [Valladolid]

C.P.: 47329

TELÉFONO: -

DATOS DEL REGISTRO

REGISTRO:

FINCA: **TOMO:** **SECCIÓN:** **LIBRO:** **FOLIO:**

INSCRIPCIÓN: **CARGAS:**

DATOS CATASTRALES. Referencia catastral 47196A004090100000WU

Paraje: Revillabartiz Superficie: 16171 m² Calificación fiscal: VT-00

Polígono: 4 Valor Catastral: 0,00 Eur

Parcela: 9010 Calificación urbanística:

CARACTERÍSTICAS DE LA FINCA

NATURALEZA: Rural

APROVECHAMIENTO ACTUAL: Vía de comunicación de dominio público

AFECCIÓN

Tipo de afección (total o parcial): Parcial División de la parcela (si/no): Si

DERECHOS O GRAVÁMENES QUE PESAN SOBRE LA FINCA

BIENES AFECTADOS

Sub-parcela	Aprovechamiento	Ud	Expropiación Definitiva	Servidumbre	Ocupación Temporal	Total Afección
	Vía de comunicación de dominio público	m²	0	440	0	440
TOTAL DE AFECCIONES			0	440	0	440

CONSTRUCCIONES AFECTADAS Y OTROS ELEMENTOS VALORABLES.

TIPO CANTIDAD

PROYECTO MODIFICADO Nº 1. AUTOVÍA DEL DUERO. (A-11)

TRAMO: OLIVARES DE DUERO – TUDELA DE DUERO **SUBTRAMO: -** **FECHA:** FEBRERO 2023

MUNICIPIO: VILLABÁÑEZ **PROVINCIA:** VALLADOLID

COMUNIDAD AUTÓNOMA: CASTILLA Y LEÓN **Nº de Orden** 47.1953-0017

PLANO DE SITUACIÓN

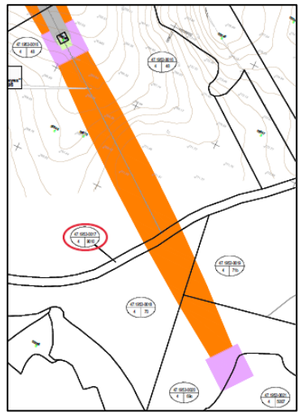

Nº plano: 3.4 Hoja 8c de 31

FOTOGRAFÍA



PROYECTO MODIFICADO Nº 1. AUTOVÍA DEL DUERO. (A-11)

TRAMO: OLIVARES DE DUERO – TUDELA DE DUERO **SUBTRAMO: -** **FECHA**: FEBRERO 2023

MUNICIPIO: VILLABÁÑEZ **PROVINCIA:** VALLADOLID

COMUNIDAD AUTÓNOMA: CASTILLA Y LEÓN **Nº de Orden** 47.1953-0018

TITULARIDAD: **DATOS DE TITULARES:**

NOMBRE: Peña Marín Eusebia [Herederos de]

DNI/CIF: 12057842T

DOMICILIO: CL Magdalena 35

CIUDAD: Villabáñez [Valladolid]

C.P.: 47329

TELÉFONO: -

DATOS DEL REGISTRO

REGISTRO:

FINCA: **TOMO:** **SECCIÓN:** **LIBRO:** **FOLIO:**

INSCRIPCIÓN: **CARGAS:**

DATOS CATASTRALES. Referencia catastral 47196A004000700000WK

Paraje: Los Duredos Superficie: 25202 m² Calificación fiscal: C-06

Polígono: 4 Valor Catastral: 567,74 Eur

Parcela: 70 Calificación urbanística:

CARACTERÍSTICAS DE LA FINCA

NATURALEZA: Rural

APROVECHAMIENTO ACTUAL: Labor o Labradío secano

AFECCIÓN

Tipo de afección (total o parcial): Parcial División de la parcela (si/no): Si

DERECHOS O GRAVÁMENES QUE PESAN SOBRE LA FINCA

BIENES AFECTADOS

Sub-parcela	Aprovechamiento	Ud	Expropiación Definitiva	Servidumbre	Ocupación Temporal	Total Afección
	Labor o labradío secano	m²	0	2239	0	2239
TOTAL DE AFECCIONES			0	2239	0	2239

CONSTRUCCIONES AFECTADAS Y OTROS ELEMENTOS VALORABLES.

TIPO CANTIDAD

PROYECTO MODIFICADO Nº 1. AUTOVÍA DEL DUERO. (A-11)

TRAMO: OLIVARES DE DUERO – TUDELA DE DUERO **SUBTRAMO: -** **FECHA:** FEBRERO 2023

MUNICIPIO: VILLABÁÑEZ **PROVINCIA:** VALLADOLID

COMUNIDAD AUTÓNOMA: CASTILLA Y LEÓN **Nº de Orden** 47.1953-0018

PLANO DE SITUACIÓN

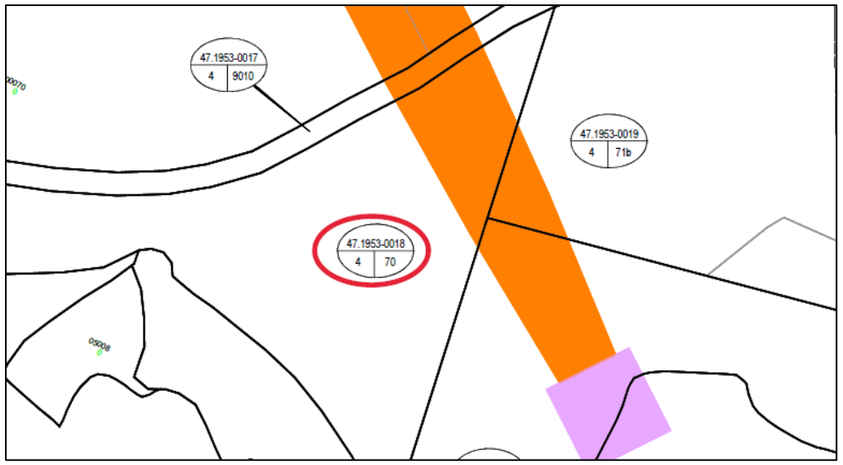

Nº plano: 3.4 Hoja 8c de 31

FOTOGRAFÍA



PROYECTO MODIFICADO Nº 1. AUTOVÍA DEL DUERO. (A-11)

TRAMO: OLIVARES DE DUERO – TUDELA DE DUERO **SUBTRAMO: -** **FECHA**: FEBRERO 2023

MUNICIPIO: VILLABÁÑEZ **PROVINCIA:** VALLADOLID

COMUNIDAD AUTÓNOMA: CASTILLA Y LEÓN **Nº de Orden** 47.1953-0019

TITULARIDAD: **DATOS DE TITULARES:**

NOMBRE: Torres Cañas María del Carmen

DNI/CIF: 12136650X

DOMICILIO: CL Gamazo 9

CIUDAD: Castronuevo de Esgueva [Valladolid]

C.P.: 47171

TELÉFONO: -

DATOS DEL REGISTRO

REGISTRO:

FINCA: **TOMO:** **SECCIÓN:** **LIBRO:** **FOLIO:**

INSCRIPCIÓN: **CARGAS:**

DATOS CATASTRALES. Referencia catastral 47196A004000710000WR

Paraje: Los Duredos Superficie: 89533 m² Calificación fiscal: C-06

Polígono: 4 Valor Catastral: 3229,62 Eur

Parcela: 71 Calificación urbanística:

CARACTERÍSTICAS DE LA FINCA

NATURALEZA: Rural

APROVECHAMIENTO ACTUAL: Labor o Labradío secano

AFECCIÓN

Tipo de afección (total o parcial): Parcial División de la parcela (si/no): Si

DERECHOS O GRAVÁMENES QUE PESAN SOBRE LA FINCA

BIENES AFECTADOS

Sub-parcela	Aprovechamiento	Ud	Expropiación Definitiva	Servidumbre	Ocupación Temporal	Total Afección
b	Labor o labradío secano	m²	0	754	0	754
TOTAL DE AFECCIONES			0	754	0	754

CONSTRUCCIONES AFECTADAS Y OTROS ELEMENTOS VALORABLES.

TIPO CANTIDAD

PROYECTO MODIFICADO Nº 1. AUTOVÍA DEL DUERO. (A-11)

TRAMO: OLIVARES DE DUERO – TUDELA DE DUERO **SUBTRAMO: -** **FECHA:** FEBRERO 2023

MUNICIPIO: VILLABÁÑEZ **PROVINCIA:** VALLADOLID

COMUNIDAD AUTÓNOMA: CASTILLA Y LEÓN **Nº de Orden** 47.1953-0019

PLANO DE SITUACIÓN

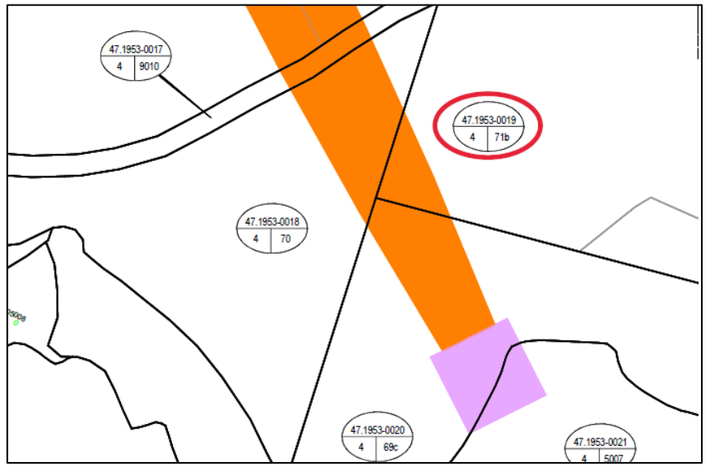

Nº plano: 3.4 Hoja 8c de 31

FOTOGRAFÍA



PROYECTO MODIFICADO Nº 1. AUTOVÍA DEL DUERO. (A-11)

TRAMO: OLIVARES DE DUERO – TUDELA DE DUERO **SUBTRAMO: -** **FECHA**: FEBRERO 2023

MUNICIPIO: VILLABÁÑEZ **PROVINCIA:** VALLADOLID

COMUNIDAD AUTÓNOMA: CASTILLA Y LEÓN **Nº de Orden** 47.1953-0020

TITULARIDAD:

NOMBRE: Redondo Coca Fabián Carlos

DNI/CIF: 12215851E

DOMICILIO: CL Escalerillas 1

CIUDAD: Olmos de Esgueva [Valladolid]

C.P.: 47173

TELÉFONO: -

DATOS DE TITULARES:

Redondo de Coca Agustín
CL Juan de Juni 10 Pl:02 Pt:R
47006 Valladolid

Maldonado González Carmela
CL Juan de Juni 10 Pl:02 Pt:R
47006 Valladolid

DATOS DEL REGISTRO

REGISTRO:

FINCA: **TOMO:** **SECCIÓN:** **LIBRO:** **FOLIO:**

INSCRIPCIÓN: **CARGAS:**

DATOS CATASTRALES. Referencia catastral 47196A004000690000WD

Paraje: Los Duredos Superficie: 162878 m² Calificación fiscal: C-05

Polígono: 4 Valor Catastral: 8202,90 Eur

Parcela: 69 Calificación urbanística:

CARACTERÍSTICAS DE LA FINCA

NATURALEZA: Rural

APROVECHAMIENTO ACTUAL: Labor o Labradío secano

AFECCIÓN

Tipo de afección (total o parcial): Parcial División de la parcela (si/no): Si

DERECHOS O GRAVÁMENES QUE PESAN SOBRE LA FINCA

BIENES AFECTADOS

Sub-parcela	Aprovechamiento	Ud	Expropiación Definitiva	Servidumbre	Ocupación Temporal	Total Afección
c	Labor o labradío secano	m²	0	2120	1024	3144
TOTAL DE AFECCIONES			0	2120	1024	3144

CONSTRUCCIONES AFECTADAS Y OTROS ELEMENTOS VALORABLES.

TIPO CANTIDAD

PROYECTO MODIFICADO Nº 1. AUTOVÍA DEL DUERO. (A-11)

TRAMO: OLIVARES DE DUERO – TUDELA DE DUERO **SUBTRAMO: -** **FECHA:** FEBRERO 2023

MUNICIPIO: VILLABÁÑEZ **PROVINCIA:** VALLADOLID

COMUNIDAD AUTÓNOMA: CASTILLA Y LEÓN **Nº de Orden** 47.1953-0020

PLANO DE SITUACIÓN

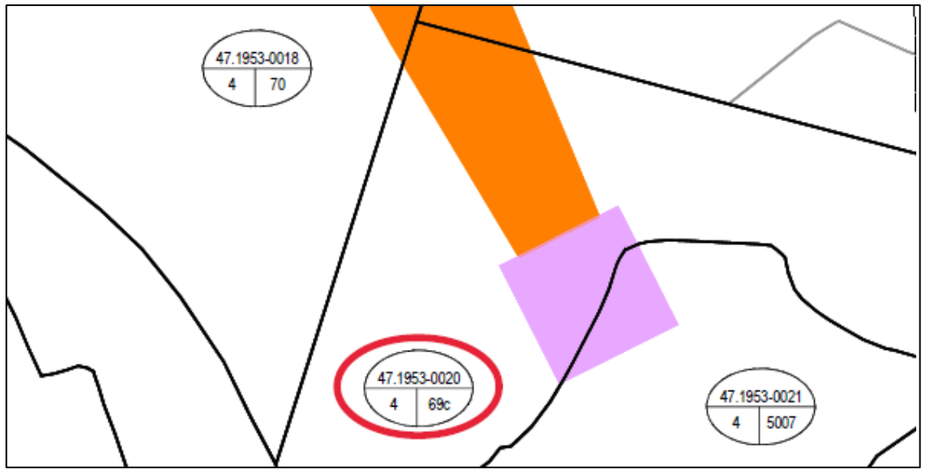

Nº plano: 3.4 Hoja 8c de 31

FOTOGRAFÍA



PROYECTO MODIFICADO Nº 1. AUTOVÍA DEL DUERO. (A-11)

TRAMO: OLIVARES DE DUERO – TUDELA DE DUERO **SUBTRAMO: -** **FECHA**: FEBRERO 2023

MUNICIPIO: VILLABÁÑEZ **PROVINCIA:** VALLADOLID

COMUNIDAD AUTÓNOMA: CASTILLA Y LEÓN **Nº de Orden** 47.1953-0021

TITULARIDAD: **DATOS DE TITULARES:**

NOMBRE: s/n

DNI/CIF: s/n

DOMICILIO: s/n

CIUDAD: s/n

C.P.: s/n

TELÉFONO: -

DATOS DEL REGISTRO

REGISTRO:

FINCA: **TOMO:** **SECCIÓN:** **LIBRO:** **FOLIO:**

INSCRIPCIÓN: **CARGAS:**

DATOS CATASTRALES. Referencia catastral 47196A004050070000WP

Paraje: Los Duredos Superficie: 28273 m² Calificación fiscal: E-00

Polígono: 4 Valor Catastral: 114,39 Eur

Parcela: 5007 Calificación urbanística:

CARACTERÍSTICAS DE LA FINCA

NATURALEZA: Rural

APROVECHAMIENTO ACTUAL: Pastos

AFECCIÓN

Tipo de afección (total o parcial): Parcial División de la parcela (si/no): Si

DERECHOS O GRAVÁMENES QUE PESAN SOBRE LA FINCA

BIENES AFECTADOS

Sub-parcela	Aprovechamiento	Ud	Expropiación Definitiva	Servidumbre	Ocupación Temporal	Total Afección
c	Pastos	m²	0	0	567	567
TOTAL DE AFECCIONES			0	0	567	567

CONSTRUCCIONES AFECTADAS Y OTROS ELEMENTOS VALORABLES.

TIPO CANTIDAD

PROYECTO MODIFICADO Nº 1. AUTOVÍA DEL DUERO. (A-11)

TRAMO: OLIVARES DE DUERO – TUDELA DE DUERO **SUBTRAMO: -** **FECHA:** FEBRERO 2023

MUNICIPIO: VILLABÁÑEZ **PROVINCIA:** VALLADOLID

COMUNIDAD AUTÓNOMA: CASTILLA Y LEÓN **Nº de Orden** 47.1953-0021

PLANO DE SITUACIÓN

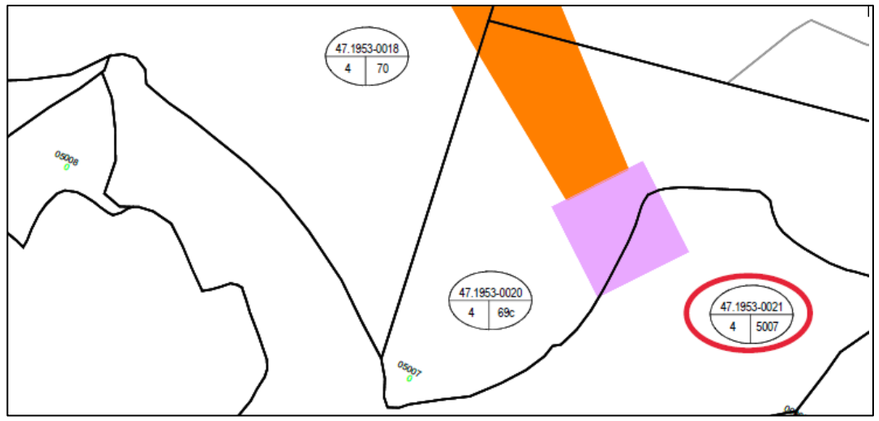

Nº plano: 3.4 Hoja 8c de 31

FOTOGRAFÍA



PROYECTO MODIFICADO Nº 1. AUTOVÍA DEL DUERO. (A-11)

TRAMO: OLIVARES DE DUERO – TUDELA DE DUERO **SUBTRAMO: -** **FECHA**: FEBRERO 2023

MUNICIPIO: VILLABÁÑEZ **PROVINCIA:** VALLADOLID

COMUNIDAD AUTÓNOMA: CASTILLA Y LEÓN **Nº de Orden** 47.1953-0022

TITULARIDAD: **DATOS DE TITULARES:**

NOMBRE: Rodríguez Pérez Antonio

DNI/CIF: 12405742W

DOMICILIO: CL M.Sto Domingo Silos 5 Es:1A Pl:02 Pt:B

CIUDAD: Valladolid

C.P.: 47015

TELÉFONO: -

DATOS DEL REGISTRO

REGISTRO:

FINCA: **TOMO:** **SECCIÓN:** **LIBRO:** **FOLIO:**

INSCRIPCIÓN: **CARGAS:**

DATOS CATASTRALES. Referencia catastral 47196A011000120000WJ

Paraje: Carralobera Superficie: 273859 m² Calificación fiscal: C-05

Polígono: 11 Valor Catastral: 15444,11 Eur

Parcela: 12 Calificación urbanística:

CARACTERÍSTICAS DE LA FINCA

NATURALEZA: Rural

APROVECHAMIENTO ACTUAL: Labor o Labradío secano

AFECCIÓN

Tipo de afección (total o parcial): Parcial División de la parcela (si/no): Si

DERECHOS O GRAVÁMENES QUE PESAN SOBRE LA FINCA

BIENES AFECTADOS

Sub-parcela	Aprovechamiento	Ud	Expropiación Definitiva	Servidumbre	Ocupación Temporal	Total Afección
b	Labor o Labradío secano	m²	0	168	0	168
TOTAL DE AFECCIONES			0	168	0	168

CONSTRUCCIONES AFECTADAS Y OTROS ELEMENTOS VALORABLES.

TIPO CANTIDAD

PROYECTO MODIFICADO Nº 1. AUTOVÍA DEL DUERO. (A-11)

TRAMO: OLIVARES DE DUERO – TUDELA DE DUERO **SUBTRAMO: -** **FECHA:** FEBRERO 2023

MUNICIPIO: VILLABÁÑEZ **PROVINCIA:** VALLADOLID

COMUNIDAD AUTÓNOMA: CASTILLA Y LEÓN **Nº de Orden** 47.1953-0022

PLANO DE SITUACIÓN

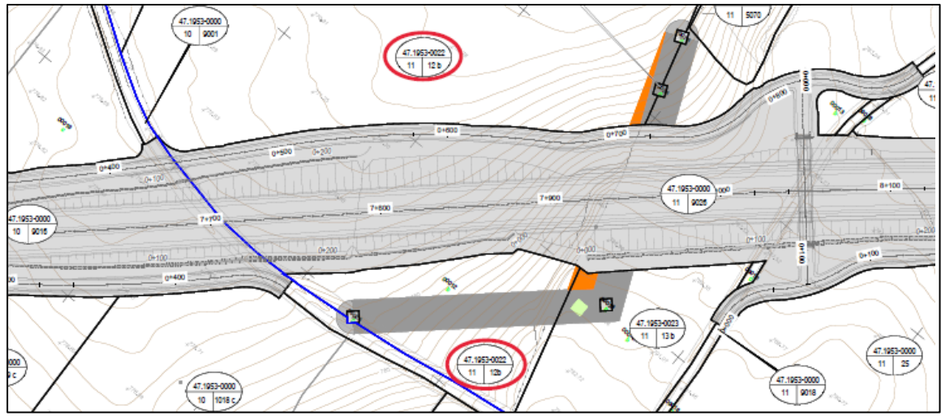

Nº plano: 3.4 Hoja 12 de 31

FOTOGRAFÍA



PROYECTO MODIFICADO Nº 1. AUTOVÍA DEL DUERO. (A-11)

TRAMO: OLIVARES DE DUERO – TUDELA DE DUERO **SUBTRAMO: -** **FECHA**: FEBRERO 2023

MUNICIPIO: VILLABÁÑEZ **PROVINCIA:** VALLADOLID

COMUNIDAD AUTÓNOMA: CASTILLA Y LEÓN **Nº de Orden** 47.1953-0023

TITULARIDAD: **DATOS DE TITULARES:**

NOMBRE: Torres Cañas María del Carmen

DNI/CIF: 12136650X

DOMICILIO: CL Gamazo 9

CIUDAD: Castronuevo de Esgueva [Valladolid]

C.P.: 47171

TELÉFONO: -

DATOS DEL REGISTRO

REGISTRO:

FINCA: **TOMO:** **SECCIÓN:** **LIBRO:** **FOLIO:**

INSCRIPCIÓN: **CARGAS:**

DATOS CATASTRALES. Referencia catastral 47196A011000130000WE

Paraje: Carralobera Superficie: 214.147 m² Calificación fiscal: C-06

Polígono: 11 Valor Catastral: 10.641,44 Eur

Parcela: 13 Calificación urbanística:

CARACTERÍSTICAS DE LA FINCA

NATURALEZA: Rural

APROVECHAMIENTO ACTUAL: Labor o Labradío secano

AFECCIÓN

Tipo de afección (total o parcial): Parcial División de la parcela (si/no): Si

DERECHOS O GRAVÁMENES QUE PESAN SOBRE LA FINCA

BIENES AFECTADOS

Sub-par-cela	Aprovechamiento	Ud	Expropiación Definitiva	Servidumbre	Ocupación Temporal	Total Afección
b	Labor o Labradío secano	m²	49	124	0	173
	TOTAL DE AFECCIONES		49	121	0	173

CONSTRUCCIONES AFECTADAS Y OTROS ELEMENTOS VALORABLES.

TIPO CANTIDAD

PROYECTO MODIFICADO Nº 1. AUTOVÍA DEL DUERO. (A-11)

TRAMO: OLIVARES DE DUERO – TUDELA DE DUERO **SUBTRAMO: -** **FECHA:** FEBRERO 2023

MUNICIPIO: VILLABÁÑEZ **PROVINCIA:** VALLADOLID

COMUNIDAD AUTÓNOMA: CASTILLA Y LEÓN **Nº de Orden** 47.1953-0023

PLANO DE SITUACIÓN

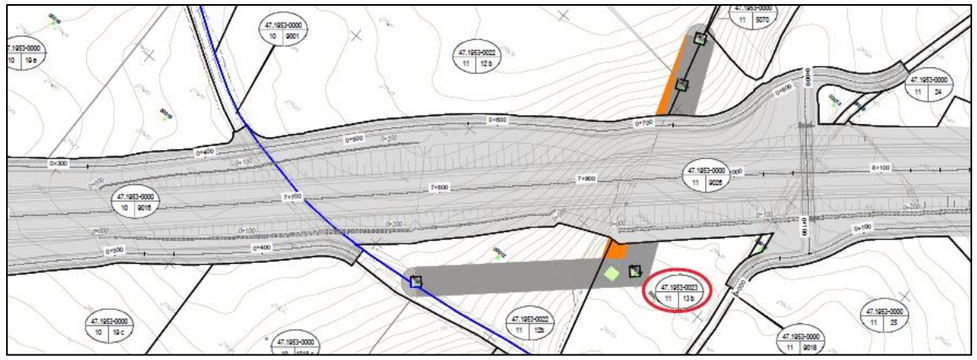

Nº plano: 3.4 Hoja 12 de 31

FOTOGRAFÍA



PROYECTO MODIFICADO Nº 1. AUTOVÍA DEL DUERO. (A-11)

TRAMO: OLIVARES DE DUERO – TUDELA DE DUERO **SUBTRAMO: -** **FECHA**: FEBRERO 2023

MUNICIPIO: VILLABÁÑEZ **PROVINCIA:** VALLADOLID

COMUNIDAD AUTÓNOMA: CASTILLA Y LEÓN **Nº de Orden** 47.1953-0024

TITULARIDAD:

NOMBRE: Martín Arranz María Mercedes

DNI/CIF: 12352338G

DOMICILIO: CL Ancha 34

CIUDAD: Villabáñez [Valladolid]

C.P.: 47329

TELÉFONO: -

DATOS DE TITULARES:

Poncela García José Ignacio [Herederos de]
CL Ancha 34
47329 Villabáñez [Valladolid]

DATOS DEL REGISTRO

REGISTRO:

FINCA: **TOMO:** **SECCIÓN:** **LIBRO:** **FOLIO:**

INSCRIPCIÓN: **CARGAS:**

DATOS CATASTRALES. Referencia catastral 47196A011000230000WB

Paraje: Pedregal Superficie: 79.753 m² Calificación fiscal: C-04 y C-06

Polígono: 11 Valor Catastral: 3.326,51 Eur

Parcela: 23 Calificación urbanística:

CARACTERÍSTICAS DE LA FINCA

NATURALEZA: Rural

APROVECHAMIENTO ACTUAL: Labor o Labradío secano

AFECCIÓN

Tipo de afección (total o parcial): Parcial División de la parcela (si/no): Si

DERECHOS O GRAVÁMENES QUE PESAN SOBRE LA FINCA

BIENES AFECTADOS

Sub-par-cela	Aprovechamiento	Ud	Expropiación Definitiva	Servidumbre	Ocupación Temporal	Total Afección
a	Labor o Labradío secano	m²	28	662	0	690
b	Labor o Labradío secano	m²	35	1351	0	1386
TOTAL DE AFECCIONES			63	2013	0	2076

CONSTRUCCIONES AFECTADAS Y OTROS ELEMENTOS VALORABLES.

TIPO CANTIDAD

PROYECTO MODIFICADO Nº 1. AUTOVÍA DEL DUERO. (A-11)

TRAMO: OLIVARES DE DUERO – TUDELA DE DUERO **SUBTRAMO: -** **FECHA:** FEBRERO 2023

MUNICIPIO: VILLABÁÑEZ **PROVINCIA:** VALLADOLID

COMUNIDAD AUTÓNOMA: CASTILLA Y LEÓN **Nº de Orden** 47.1953-0024

PLANO DE SITUACIÓN

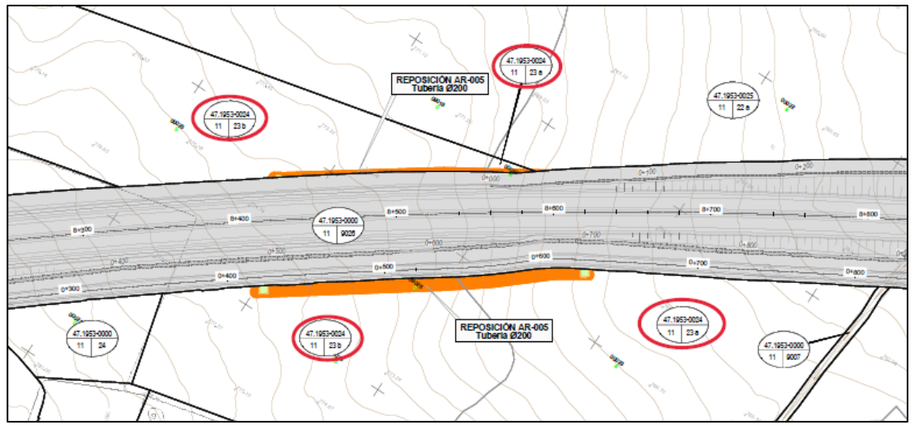

Nº plano: 3.4 Hoja 13 de 31

FOTOGRAFÍA



PROYECTO MODIFICADO Nº 1. AUTOVÍA DEL DUERO. (A-11)

TRAMO: OLIVARES DE DUERO – TUDELA DE DUERO **SUBTRAMO: -** **FECHA**: FEBRERO 2023

MUNICIPIO: VILLABÁÑEZ **PROVINCIA:** VALLADOLID

COMUNIDAD AUTÓNOMA: CASTILLA Y LEÓN **Nº de Orden** 47.1953-0025

TITULARIDAD: **DATOS DE TITULARES:**

NOMBRE: Poncela García José Ignacio [Herederos de]

DNI/CIF: 12204769A

DOMICILIO: CL Ancha 34

CIUDAD: Villabáñez [Valladolid]

C.P.: 47329

TELÉFONO: -

DATOS DEL REGISTRO

REGISTRO:

FINCA: **TOMO:** **SECCIÓN:** **LIBRO:** **FOLIO:**

INSCRIPCIÓN: **CARGAS:**

DATOS CATASTRALES. Referencia catastral 47196A011000220000WA

Paraje: Carratelilla Superficie: 103.083 m² Calificación fiscal: C-04 y C-06

Polígono: 11 Valor Catastral: 4.456,78 Eur

Parcela: 22 Calificación urbanística:

CARACTERÍSTICAS DE LA FINCA

NATURALEZA: Rural

APROVECHAMIENTO ACTUAL: Labor o Labradío secano

AFECCIÓN

Tipo de afección (total o parcial): Parcial División de la parcela (si/no): Si

DERECHOS O GRAVÁMENES QUE PESAN SOBRE LA FINCA

BIENES AFECTADOS

Sub-par-cela	Aprovechamiento	Ud	Expropiación Definitiva	Servidumbre	Ocupación Temporal	Total Afección
a	Labor o Labradío secano	m²	0	7	0	7
TOTAL DE AFECCIONES			0	7	0	7

CONSTRUCCIONES AFECTADAS Y OTROS ELEMENTOS VALORABLES.

TIPO CANTIDAD

PROYECTO MODIFICADO Nº 1. AUTOVÍA DEL DUERO. (A-11)

TRAMO: OLIVARES DE DUERO – TUDELA DE DUERO **SUBTRAMO: -** **FECHA:** FEBRERO 2023

MUNICIPIO: VILLABÁÑEZ **PROVINCIA:** VALLADOLID

COMUNIDAD AUTÓNOMA: CASTILLA Y LEÓN **Nº de Orden** 47.1953-0025

PLANO DE SITUACIÓN

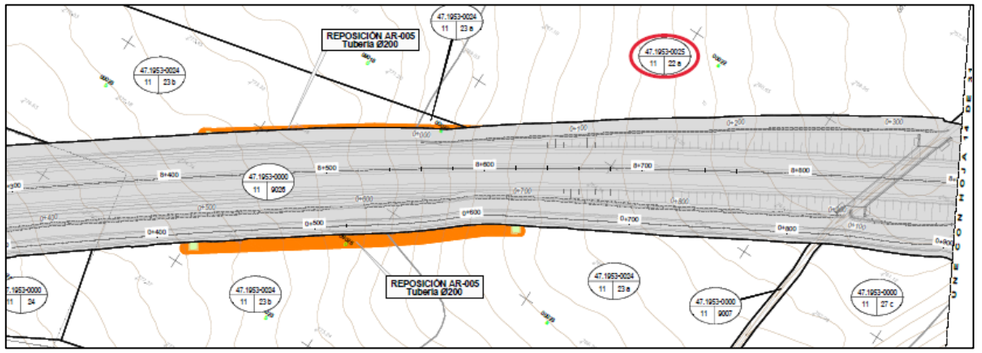

Nº plano: 3.4 Hoja 13 de 31

FOTOGRAFÍA



4.1.3 TÉRMINO MUNICIPAL DE VILLAVAQUERÍN

PROYECTO MODIFICADO Nº 1. AUTOVÍA DEL DUERO. (A-11)

TRAMO: OLIVARES DE DUERO – TUDELA DE DUERO **SUBTRAMO: -** **FECHA**: FEBRERO 2023

MUNICIPIO: VILLAVAQUERÍN **PROVINCIA:** VALLADOLID

COMUNIDAD AUTÓNOMA: CASTILLA Y LEÓN **Nº de Orden** 47.2260-0001

TITULARIDAD: **DATOS DE TITULARES:**

NOMBRE SAT N DOS MECON

DNI/CIF: V47025531

DOMICILIO: PZ Héros 2

CIUDAD: Villavaquerín [Valladolid]

C.P.: 47329

TELÉFONO: -

DATOS DEL REGISTRO

REGISTRO:

FINCA: **TOMO:** **SECCIÓN:** **LIBRO:** **FOLIO:**

INSCRIPCIÓN: **CARGAS:**

DATOS CATASTRALES. Referencia catastral 4427509TN7942N0001BU

Paraje: El Cáliz Superficie: 88.466 m² Calificación fiscal: CR-17

Polígono: 8 Valor Catastral 20.014,22 Eur

Parcela: 20004 Calificación urbanística:

CARACTERÍSTICAS DE LA FINCA

NATURALEZA: Rústico

APROVECHAMIENTO ACTUAL: Labor o labradío regadío

AFECCIÓN

Tipo de afección (total o parcial): Parcial División de la parcela (si/no): Si

DERECHOS O GRAVÁMENES QUE PESAN SOBRE LA FINCA

BIENES AFECTADOS

Sub-par-cela	Aprovechamiento	Ud	Expropiación Definitiva	Servidumbre	Ocupación Temporal	Total Afección
	Labor o labradío regadío	m²	93	2235	0	2328
TOTAL DE AFECCIONES			93	2235	0	2328

CONSTRUCCIONES AFECTADAS Y OTROS ELEMENTOS VALORABLES.

TIPO CANTIDAD

PROYECTO MODIFICADO Nº 1. AUTOVÍA DEL DUERO. (A-11)

TRAMO: OLIVARES DE DUERO – TUDELA DE DUERO **SUBTRAMO: -** **FECHA:** FEBRERO 2023

MUNICIPIO: VILLAVAQUERÍN **PROVINCIA:** VALLADOLID

COMUNIDAD AUTÓNOMA: CASTILLA Y LEÓN **Nº de Orden** 47.2260-0001

PLANO DE SITUACIÓN

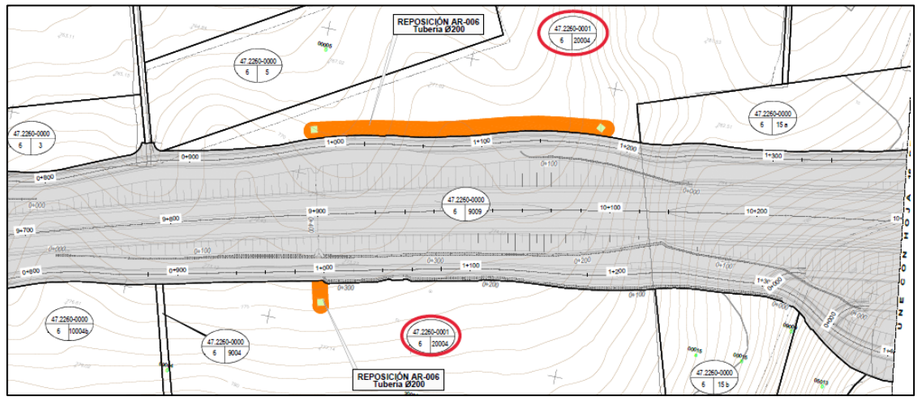

Nº plano: 3.4 Hoja 15 de 31

FOTOGRAFÍA



4.2 FICHAS INDIVIDUALIZADAS DE EDIFICACIONES E INSTALACIONES AFECTADAS

No existen edificaciones e instalaciones afectadas

APÉNDICES

APÉNDICE 1. COORDINACIÓN MANTENIDA CON RED ELÉCTRICA S.A.U.

PROPUESTA DE ACCIONES A REALIZAR PARA GARANTIZAR EL ESTABLECIMIENTO DE LA SERVIDUMBRE DE PASO POR LA MODIFICACIÓN DE LA LÍNEA AÉREA DE TRANSPORTE DE ENERGÍA ELÉCTRICA A 400 Kv, MUDARRA-SAN SEBASTIÁN DE LOS REYES. TRAMO 4921-495.

----- Remitido por Alberto Martínez López/GRUPO-SANJOSE con fecha 27/02/2023 18:11 -----

De: "Sanz Arranz, Jose Antonio" <jasanz@ree.es>
Para: "alberto.martinez@constructorasanjose.com" <alberto.martinez@constructorasanjose.com>
cc: "angel.moreno@constructorasanjose.com" <angel.moreno@constructorasanjose.com>, "Perez Louzao, Miguel Angel" <maperez@ree.es>
Fecha: 08/06/2022 13:49
Asunto: [DKIM Error: Origen sospechoso] RV: Planos expropiaciones

Buenos días, Alberto:

A continuación la propuesta de acciones a realizar para garantizar el establecimiento de servidumbre en las parcelas particulares que se incluyen en la tabla de afecciones adjunta (Excel) junto con los planos del estudio con motivo de la modificación de la línea aérea de transporte de energía eléctrica a 400 kV Simple Circuito Mudarra – San Sebastián de los Reyes **en el tramo 492 -495:**

1) Asegurar que las necesidades del proyecto de modificación de REE sean consideradas en el Levantamiento de Actas o en Acuerdos Amistosos.

A. En el caso Levantamiento de Actas se incluirá en dicha acta el siguiente párrafo:

En la parcela objeto de este expediente de expropiación, y con objeto de reponer los servicios afectados por este proyecto, se establecerá una servidumbre de paso de energía eléctrica a favor de Red Eléctrica, S.A.U. para la línea de transporte de energía eléctrica (nombre de la línea eléctrica afectada)
Con el siguiente alcance en función de lo que recoja la tabla de afecciones:

Servidumbre Vuelo (m2)	Zona de seguridad (m^2)	Apoyos	Sup. apoyos y anillo tierra (m^2)	Sup. Tala (m^2)	Ocupación Temporal (m^2)	Acceso al apoyo	Servidumbre de Paso (m^2)	Cultivo actual
xxx	xxx	x	xx	xxx	xxx	x	Xx	

Todo ello conforme a los planos proporcionados por Red Eléctrica que se adjuntan a la presente acta. (El plano que corresponda en su caso de los dos adjuntos, y no otros).

Se deberá incluir el texto del RD 1955 sobre las limitaciones que implica sobre la finca el establecimiento de esta servidumbre de paso de energía eléctrica:
"El establecimiento de esta servidumbre de paso de energía eléctrica permite a Red Eléctrica de España, S.A.U. llevar a cabo a través de sus mandatarios el establecimiento de la línea aérea de transporte de energía eléctrica con las afecciones indicadas en el presente acta, así como la eliminación permanente del arbolado no compatible con la instalación en las zonas comprendidas en la citada servidumbre, con los elementos que procedan para su mejor funcionamiento, dando lugar con ello a la constitución de la servidumbre de paso de energía eléctrica, con el alcance que se determina en la Ley 24/2013 de 26 de diciembre, del Sector Eléctrico y en el Real Decreto 1955/2000, de 1 de diciembre, por el que se regulan las actividades de transporte, distribución, comercialización, suministro y procedimientos de autorización de las instalaciones de energía eléctrica, y en el artículo 24 de la Ley de 16 de diciembre de 1954, de Expropiación Forzosa."

B. En el caso de proceder a la firma de un Acuerdo Amistoso.

Se procederá a la cumplimentación de los modelos de "Acuerdos Amistosos" proporcionados por el Dpto. de Tramitaciones. A dichos Acuerdos Amistosos se deberán anexar los planos y demás documentación pertinente para una clara descripción de las afecciones. Si se decide esta opción confírmamelo para enviar el documento de acuerdo amistoso como correo seguro por big transfer ya que al tratarse de un documento con macros no disponemos de otra posibilidad actualmente para realizar el envío.

Quedo a tu disposición para aclarar cualquier duda al respecto.

Un cordial saludo,

RED ELÉCTRICA DE ESPAÑA
José Antonio Sanz Arranz
Dpto. de Tramitaciones

1

Grupo Red Eléctrica

Dirección de Tramitaciones y Medio Ambiente
Calle Anabel Segura, 11
28109 Alcobendas (Madrid)
T+34 91 659 91 19 Ext. (86) 2098
M+34 679 853 268
jasanz@ree.es
www.ree.es

De: alberto.martinez@constructorasanjose.com <alberto.martinez@constructorasanjose.com>
Enviado el: miércoles, 8 de junio de 2022 11:54
Para: Sanz Arranz, Jose Antonio <jasanz@ree.es>
CC: angel.moreno@constructorasanjose.com
Asunto: Planos expropiaciones

ATENCIÓN: Mensaje externo. No pulses sobre los enlaces ni abras los adjuntos a menos que conozcas su origen y estés seguro del contenido. Ante cualquier duda, ponte en contacto con el CAU.
Buenas, José Antonio.

De cara a actualizar las servidumbres y expropiaciones necesarias para la reposición de la REE DE LA LÍNEA AÉREA DE TRANSPORTE DE ENERGÍA ELÉCTRICA A 400 kV SIMPLE CIRCUITO MUDARRA – SAN SEBASTIÁN DE LOS REYES EN EL TRAMO 492 -496, agradecería pudieras hacernos llegar en formato DWG los planos relativos a las expropiaciones y ocupaciones que os hacen falta, para incorporarlo al anejo de expropiaciones del Proyecto Modificado que estamos elaborando. (te adjunto el PDF que nos hiciste llegar en su día. Sería que nos mandases simplemente las ocupaciones, servidumbres, etc... en coordenadas).

Un saludo:
ALBERTO MARTÍNEZ LÓPEZ | **SANJOSE CONSTRUCTORA** | **UTE RIBERA** Avda Juan Antonio Morales, 30 (Antigua escuela), 47329 Villavaquerin, Valladolid
alberto.martinez@constructorasanjose.com |
+34 673 35 16 76

AVISO DE CONFIDENCIALIDAD La informacion incluida en el presente correo electronico es confidencial, siendo de uso exclusivo para el destinatario arriba mencionado. Si Ud. lee este mensaje y no es el destinatario al que va dirigido o el agente, empleado responsable de entrega del mensaje al destinatario, le informamos que esta prohibida cualquier divulgacion, distribucion o reproduccion de cualquier modo y le rogamos que se nos notifique y devuelva el mensaje a la direccion de origen, procediendo a su eliminacion. El remitente le informa que los datos que Vd. nos ha facilitado y/o los que han sido obtenidos de fuentes de acceso publico, forman parte de ficheros de titularidad de dicha empresa, con domicilio, a tales efectos, en Ronda de Poniente 11, 28760 Tres Cantos, Madrid, con la finalidad de gestionar la relacion contractual que le vincula con esta empresa (en el caso de que Vd. ya sea cliente y/o proveedor) y gestionar, asimismo, la labor comercial y la promocion de los productos y servicios que ofrece dicha empresa. Se le garantiza la posibilidad de ejercitar sus derechos de acceso, rectificacion, cancelacion y oposicion al tratamiento de sus datos, dirigiendo una comunicacion por escrito a la direccion indicada anteriormente, o en la direccion de correo electronico rgpd@gruposanjose.biz. CONFIDENTIALITY WARNING The information included in this mail is confidential, exclusively for the use of the above mentioned recipient. If the person reading this email is not the intended recipient, please forward this email to the intended person. We inform you that it is forbidden to distribute or reproduce this email and we request that you notify the sender that you have received the message, before proceeding to delete it. The sender informs you that data provided by you and/or released by public sources have been included within the records of the company, with registered address for such purposes, at Ronda de Poniente 11, 28760 Tres Cantos, Madrid, in order to manage contractual relationships with the company (in the event of you already being a customer and/or supplier) and business trading relationships and publicity purposes for the promotion of provided products and services. You are guaranteed the change of exercising the right of access, rectification, cancellation and refusal of your data being processed by submitting written notice to the address indicated above or the following e-mail address rgpd@gruposanjose.biz.

Este correo electrónico está dirigido exclusivamente al destinatario o destinatarios especificados y la información contenida en él es confidencial y privilegiada, siendo Ud. consciente del carácter de la misma. Si ha recibido este mensaje por error, por favor notifíquelo inmediatamente al remitente por correo electrónico y proceda a su eliminación de manera inmediata. Queda prohibido cualquier uso, revisión, difusión, distribución o copiado no autorizado de esta información, que, si se produjera, constituiría un incumplimiento de la confidencialidad. Las opiniones, conclusiones e información contenidas en este mensaje que no sean reconocidas oficialmente por la Compañía no vincularán a la misma y se considerarán como no suministradas. Muchas gracias por su colaboración.

En cumplimiento de la normativa vigente en materia de protección de datos, le informamos que sus datos personales serán tratados por las distintas empresas del Grupo Red Eléctrica (puede consultar el listado en nuestra web www.ree.es), en calidad de responsable del tratamiento, con la finalidad de atender las obligaciones legales, contractuales o precontractuales derivadas de la relación mantenida con usted, para responder a sus consultas, atender su solicitud o bien establ una relación profesional. La base legitimadora del tratamiento es el interés legítimo en poder comunicarse con usted como consecuencia de su interés mostrado en nuestra compañía o, en su caso, la necesidad de la ejecución del contrato, de cumplimiento de obligaciones legales o de atención a su solicitud. Asimismo, le informamos que podrá ejercitar sus derechos de acceso, rectificación o supresión, limitación de su tratamiento, oposición, portabilidad y a oponerse a decisiones individuales automatizadas en el correo electrónico digame@ree.es. En todo caso, podrá presentar una reclamación ante la Agencia Española de Protección de Datos (www.aepd.es) o ponerse en contacto con el Delegado de Protección de Datos de la Compañía para cualquier consulta o aclaración en la siguiente dirección de correo: dpd@ree.es. Para más información puede visitar nuestra política de protección de datos en https://www.ree.es/es/politica-de-privacidad.

This e-mail is intended only for its indicated address or addresses and the information contained in it is confidential and privileged, and you are on notice of its status If you have received this e-mail in error please notify immediately the sender by reply e-mail and delete it immediately. Anyuse, review, dissemination, distribution or copying non authorised of this e mail is prohibited, to do so could be a breach of confidence. The opinions, conclusions and information in this message that have not been officially assumed by the Companywill not be binding to it, and will be understood as neither given. Thank you for your co-operation.

In compliance with current data protection legislation, we inform you that your personal data shall be processed by the different companies in the Red Eléctrica Group (you can check the relevant list on our website www.ree.es), in their capacity as data controllers, in order to fulfill the legal, contractual or pre-contractual obligations arising from the relationship with you, to respond to your queries, to deal with your request or to establish a professional relationship. The legitimate basis for the processing is the legitimate interest in being able to communicate with you as a result of the interest you have shown in our company or, where appropriate, the need for the execution of the contract, compliance with legal obligations or attention to your request. We also inform you that you may exercise your rights of access, rectification or deletion, limitation of processing, opposition, portability and to oppose automated individual decisions, by contacting us at the following e-mail address: digame@ree.es. In any case, you may register a complaint with the Spanish Data Protection Agency (www.aepd.es) or contact the Company's Data Protection Officer for any queries or clarifications at the following e-mail address: dpd@ree.es. For further information, please refer to our data protection policy on https://www.ree.es/es/politica-de-privacidad.

2

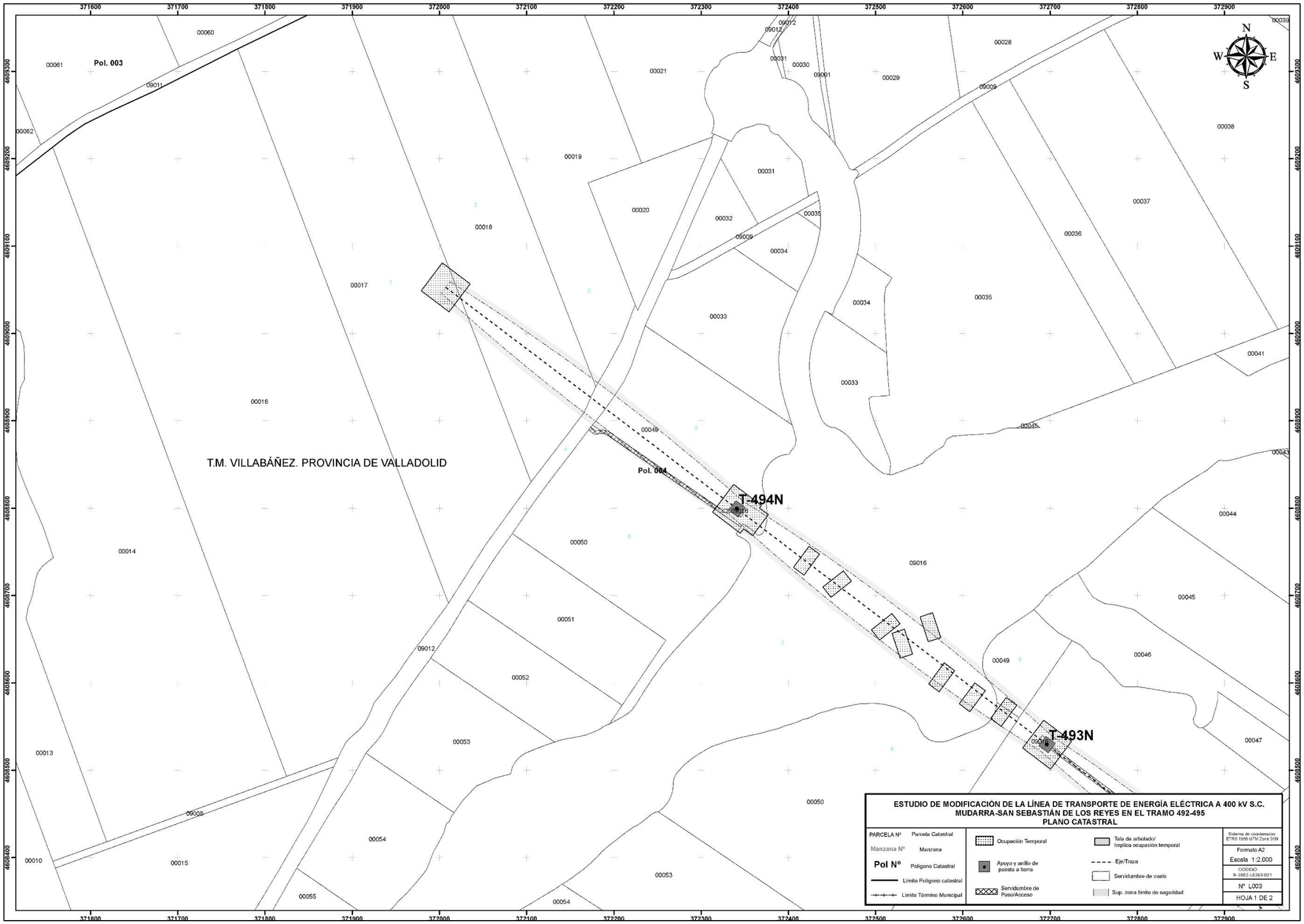
Pol. 003
T.M. VILLABÁÑEZ. PROVINCIA DE VALLADOLID
Pol. 004
T-494N
T-493N
N
S
W
E
ESTUDIO DE MODIFICACIÓN DE LA LÍNEA DE TRANSPORTE DE ENERGÍA ELÉCTRICA A 400 kV S.C.
MUDARRA-SAN SEBASTIÁN DE LOS REYES EN EL TRAMO 492-495
PLANO CATASTRAL
PARCELA Nº Parcela Catastral
Manzana Nº Manzana
Pol Nº Polígono Catastral
Límite Polígono catastral
Límite Término Municipal
Ocupación Temporal
Apoyo y anillo de puesta a tierra
Servidumbre de Paso/Acceso
Tala de arbolado/ Implica ocupación temporal
Eje/Traza
Servidumbre de vuelo
Sup. zona límite de seguridad
Sistema de coordenadas: ETRS 1989 UTM Zone 30N
Formato A2
Escala 1:2.000
CODIGO N-3882-L0303-021
Nº L003
HOJA 1 DE 2

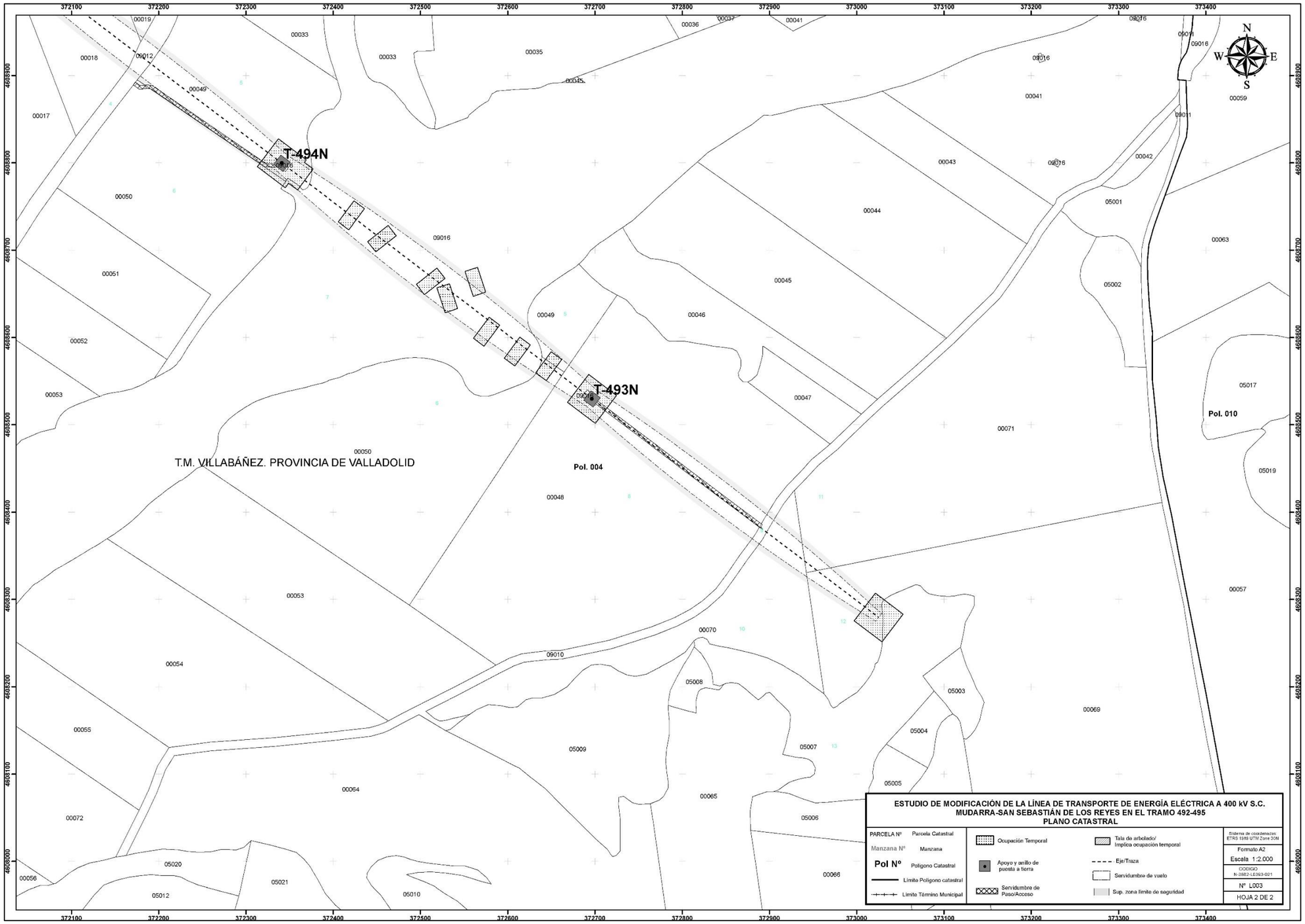
T-494N
T-493N
T.M. VILLABÁÑEZ. PROVINCIA DE VALLADOLID
Pol. 004
Pol. 010
ESTUDIO DE MODIFICACIÓN DE LA LÍNEA DE TRANSPORTE DE ENERGÍA ELÉCTRICA A 400 kV S.C.
MUDARRA-SAN SEBASTIÁN DE LOS REYES EN EL TRAMO 492-495
PLANO CATASTRAL
PARCELA Nº Parcela Catastral
Manzana Nº Manzana
Pol Nº Polígono Catastral
Límite Polígono catastral
Límite Término Municipal
Ocupación Temporal
Apoyo y anillo de puesta a tierra
Servidumbre de Paso/Acceso
Tala de arbolado/ Implica ocupación temporal
Eje/Traza
Servidumbre de vuelo
Sup. zona límite de seguridad
Sistema de coordenadas: ETRS 1989 UTM Zone 30N
Formato A2
Escala 1:2.000
CODIGO N-3882-LE363-021
Nº L003
HOJA 2 DE 2

MODIFICACIÓN L/AÉREA 400 kV SC MUDARRA-SAN SEBASIÁN DE LOS REYES ENTRE LOS APOYOS 493 y 494. FUTURA AUTOVÍA A11
Los Organismos Oficiales se incluyen con caracter informativo.

RELACIÓN DE BIENES Y DERECHOS DE LÍNEA AÉREA Y ACCESOS

T.M. Villabáñez (Tramo Aereo)

Parcela Proyecto	Propietario	Referencia Catastral	Polígono	Parcela	Servidumbre Vuelo (m2)	Zona Seguridad (m2)	Apoyos	Sup. Apoyos y anillo de tierra (m2)	Sup. Tala (m2)	Ocupación Temporal (m2)	Acceso al Apoyo	Servidumbre de paso (m2)	Naturaleza del Terreno
1		47196A00400017	4	17	420	296	-	-	-	1313	-	-	Labor o labradío secano pastos
2		47196A00400018	4	18	5693	2142	-	-	-	288	-	-	Labor o labradío secano
3		47196A00400019	4	19	19	71	-	-	-	-	-	-	Labor o labradío secano
4		47196A00409012	4	9012	762	243	-	-	-	-	-	-	Improductivo Carretera VP-3302
5		47196A00400049	4	49	7189	2452	T_494N	184	-	1747	T_494N	722	Labor o labradío secano
6		47196A00400050	4	50	536	636	-	-	-	479	T_494N	66	Labor o labradío secano Labor o labradío regadío
7		47196A00409016	4	9016	12920	4031		-	-	3457	-	-	Labor o labradío secano Futura Autovía del Duero A-11
8		47196A00400048	4	48	8410	3421	T_493N	184	-	1500	T_493N	1394	Labor o labradío secano
8-2		47196A00400047	4	47	-	-	-	-	-	-	T_493N	205	Labor o labradío secano
9		47196A00409010	4	9010	320	121	-	-	-	-	-	-	Improductivo Vía de comunicación de dominio público
10		47196A00400070	4	70	1598	653	-	-	-	-	-	-	Labor o labradío secano
11		47196A00400071	4	71	471	290	-	-	-	-	-	-	Labor o labradío secano
12		47196A00400069	4	69	1618	991	-	-	-	1027	-	-	Labor o labradío secano
13		47196A00405007	4	5007	-	9	-	-	-	574	-	-	Pastos