REPOSICIÓN A-201 Y A-202
Línea aérea

REPOSICIÓN AR-007
Sifón

REPOSICIÓN A-002
Línea L.E.A 13Kv
Traslado de poste afectado y reposición
de la línea eléctrica

REPOSICIÓN A-203
Canalización subterránea
Fibra óptica y cables

REPOSICIÓN A-101
Nuevo trazado tubería fundición Ø400 mm
"Ramal arqueta derivación"

Término Municipal
de Tudela de Duero
Polígono 5

A-003
L.E.A. 45 Kv
Desplazamiento poste existente

47.1757-0010.M1 | 5 | 5254
47.1757-0006.M1 | 5 | 5259
47.1757-0032.M1 | 5 | 5241
47.1757-0033.M1 | 5 | 5235
47.1757-0023.M1 | 5 | 5280 a
47.1757-0024.M1 | 5 | 5281 a
47.1757-0025.M1 | 5 | 9015
47.1757-0026.M1 | 5 | 5282
47.1757-0027.M1 | 5 | 5284
47.1757-0028.M1 | 5 | 5283
47.1757-0031.M1 | 5 | 5289
47.1757-0099.M1 | 5 | 5425
47.1757-0097.M1 | 5 | 5409
47.1757-0096.M1 | 5 | 5410
47.1757-0098.M1 | 5 | 5408
47.1757-0009 | 8460909UM6086S

HOJA 2 DE 31

LEYENDA

- LÍMITE DE PARCELA
- LÍMITE DE SUBPARCELA
- LÍMITE DE POLÍGONO
- LÍMITE DE TÉRMINO MUNICIPAL
- LÍMITE DE EXPROPIACIÓN
- CONSTRUCCIÓN AFECTADA

IDENTIFICACIÓN PARCELAS

47.1757-0000 (42 / 150) — NÚMERO DE ORDEN, NÚMERO DE PARCELA, NÚMERO DE POLÍGONO
Nº DE ORDEN / REF CATASTRAL — Nº DE REFERENCIA URBANA

PROYECTO CONSTRUCCIÓN

EXPROPIACIÓN DEFINITIVA | OCUPACIONES TEMPORALES | IMPOSICIÓN DE SERVIDUMBRES

PROYECTO MODIFICADO Nº 1

EXPROPIACIÓN DEFINITIVA | OCUPACIONES TEMPORALES | IMPOSICIÓN DE SERVIDUMBRES

GOBIERNO DE ESPAÑA
MINISTERIO DE TRANSPORTES, MOVILIDAD Y AGENDA URBANA

SEC. DE ESTADO DE TRANSPORTES, MOVILIDAD Y AGENDA URBANA
SECRETARÍA GENERAL DE INFRAESTRUCTURAS
DIRECCIÓN GENERAL DE CARRETERAS
DEMARCACIÓN DE CARRETERAS DEL ESTADO EN CASTILLA Y LEÓN OCCIDENTAL

ASISTENCIA TÉCNICA: TECOPYSA — RAMIRO RODRÍGUEZ CAZAR
DIRECCIÓN DE OBRA: EUGENIO CANICIO SÁNCHEZ, JULIO CASADO GARCÍA
CONFORME EL CONTRATISTA: UTE RIBERA — PEDRO DE JUANA JIMÉNEZ

ESCALAS: Eh= 1:1000 Ev= UNE A-1 ORIGINALES
GRAFICAS 1: 1000 (0 10 20 30 40m)

TITULO DEL PROYECTO:
PROYECTO MODIFICADO Nº1
AUTOVÍA DEL DUERO (A-11)
TRAMO:OLIVARES DE DUERO – TUDELA DE DUERO
PROVINCIA DE VALLADOLID

CLAVE: 12-VA-3920

Nº DE PLANO: 3.4
HOJA 1 DE 31

DESIGNACIÓN DEL PLANO:
EXPROPIACIONES
PLANO DE EXPROPIACIONES

FECHA: FEBRERO 2023

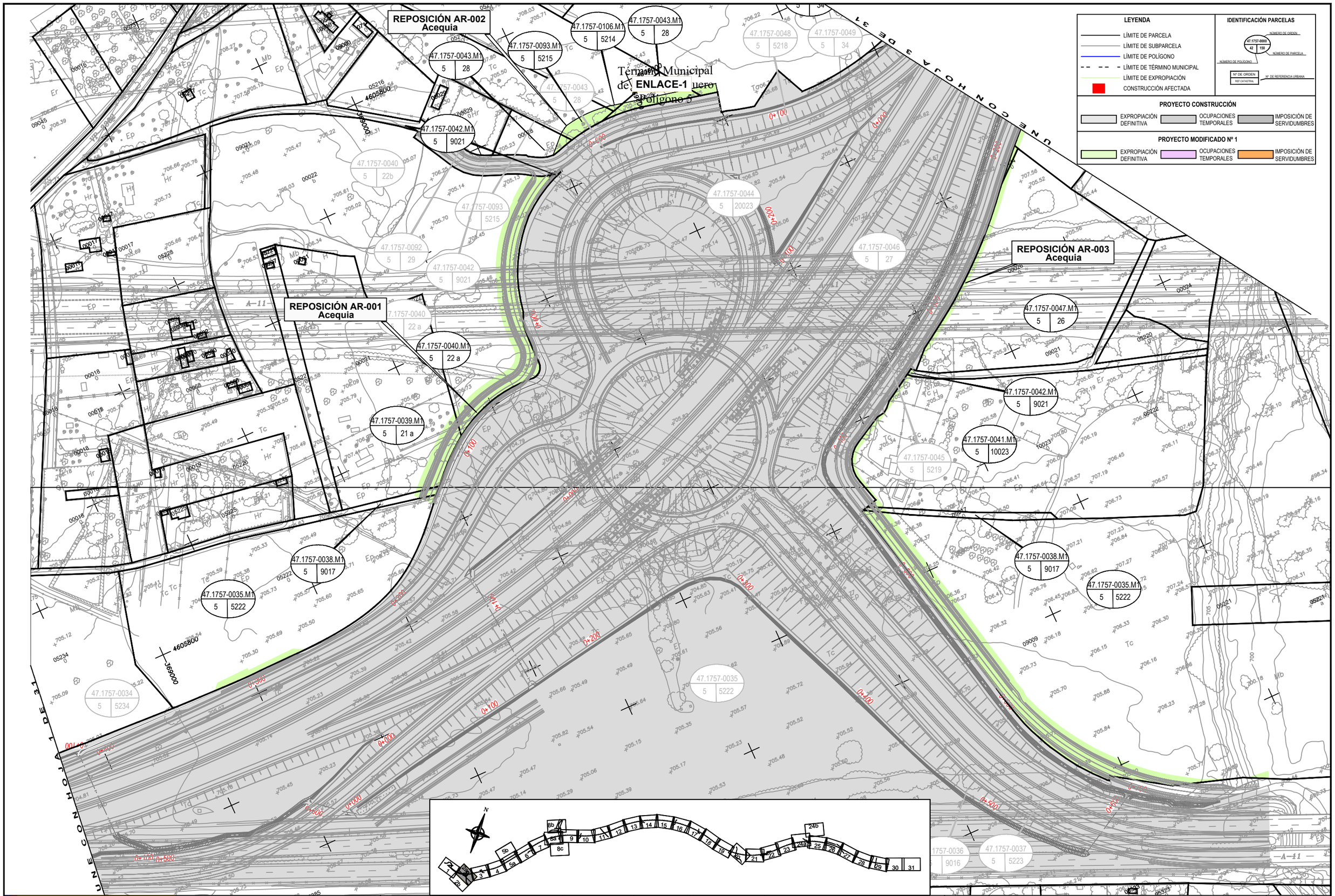

GOBIERNO DE ESPAÑA

MINISTERIO DE TRANSPORTES, MOVILIDAD Y AGENDA URBANA

SEC. DE ESTADO DE TRANSPORTES, MOVILIDAD Y AGENDA URBANA
SECRETARÍA GENERAL DE INFRAESTRUCTURAS
DIRECCIÓN GENERAL DE CARRETERAS
DEMARCACIÓN DE CARRETERAS DEL ESTADO EN CASTILLA Y LEÓN OCCIDENTAL

ASISTENCIA TÉCNICA: TECOPYSA
RAMIRO RODRÍGUEZ CAZAR

DIRECCIÓN DE OBRA:
EUGENIO CANICIO SÁNCHEZ | JULIO CASADO GARCÍA

CONFORME EL CONTRATISTA: UTE RIBERA
PEDRO DE JUANA JIMÉNEZ

ESCALAS:
Eh= 1:1000
Ev=
UNE A-1 ORIGINALES

0 10 20 30 40m.
1: 1000
G R A F I C A S

TITULO DEL PROYECTO:
PROYECTO MODIFICADO Nº1
AUTOVÍA DEL DUERO (A-11)
TRAMO:OLIVARES DE DUERO – TUDELA DE DUERO
PROVINCIA DE VALLADOLID

CLAVE: 12-VA-3920

Nº DE PLANO: 3.4
HOJA 2A DE 31

DESIGNACIÓN DEL PLANO:
EXPROPIACIONES
PLANO DE EXPROPIACIONES

FECHA: FEBRERO 2023

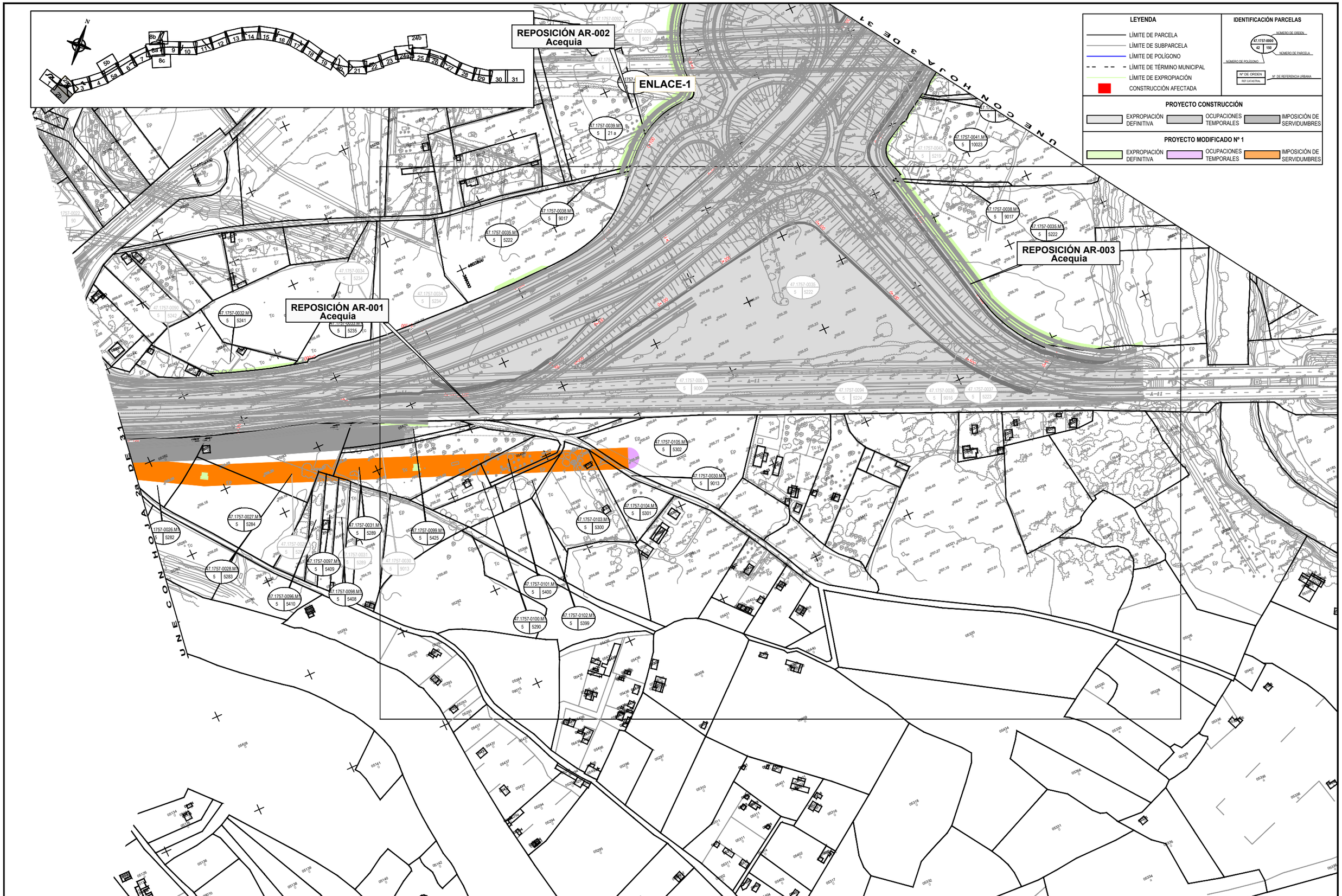

GOBIERNO DE ESPAÑA

MINISTERIO DE TRANSPORTES, MOVILIDAD Y AGENDA URBANA

SEC. DE ESTADO DE TRANSPORTES, MOVILIDAD Y AGENDA URBANA

SECRETARÍA GENERAL DE INFRAESTRUCTURAS

DIRECCIÓN GENERAL DE CARRETERAS

DEMARCACIÓN DE CARRETERAS DEL ESTADO EN CASTILLA Y LEÓN OCCIDENTAL

ASISTENCIA TÉCNICA: TECDECYSA
RAMIRO RODRÍGUEZ CAZAR

DIRECCIÓN DE OBRA:
EUGENIO CANICIO SÁNCHEZ | JULIO CASADO GARCÍA

CONFORME EL CONTRATISTA: UTE RIBERA
PEDRO DE JUANA JIMÉNEZ

ESCALAS:
Eh= 1:1000
Ev=
UNE A-1 ORIGINALES

0 10 20 30 40m.
1: 1000
G R A F I C A S

TITULO DEL PROYECTO:
PROYECTO MODIFICADO Nº1
AUTOVÍA DEL DUERO (A-11)
TRAMO:OLIVARES DE DUERO – TUDELA DE DUERO
PROVINCIA DE VALLADOLID

CLAVE: 12-VA-3920

Nº DE PLANO: 3.4

HOJA 2B DE 31

DESIGNACIÓN DEL PLANO:
EXPROPIACIONES
PLANO DE EXPROPIACIONES

FECHA: FEBRERO 2023

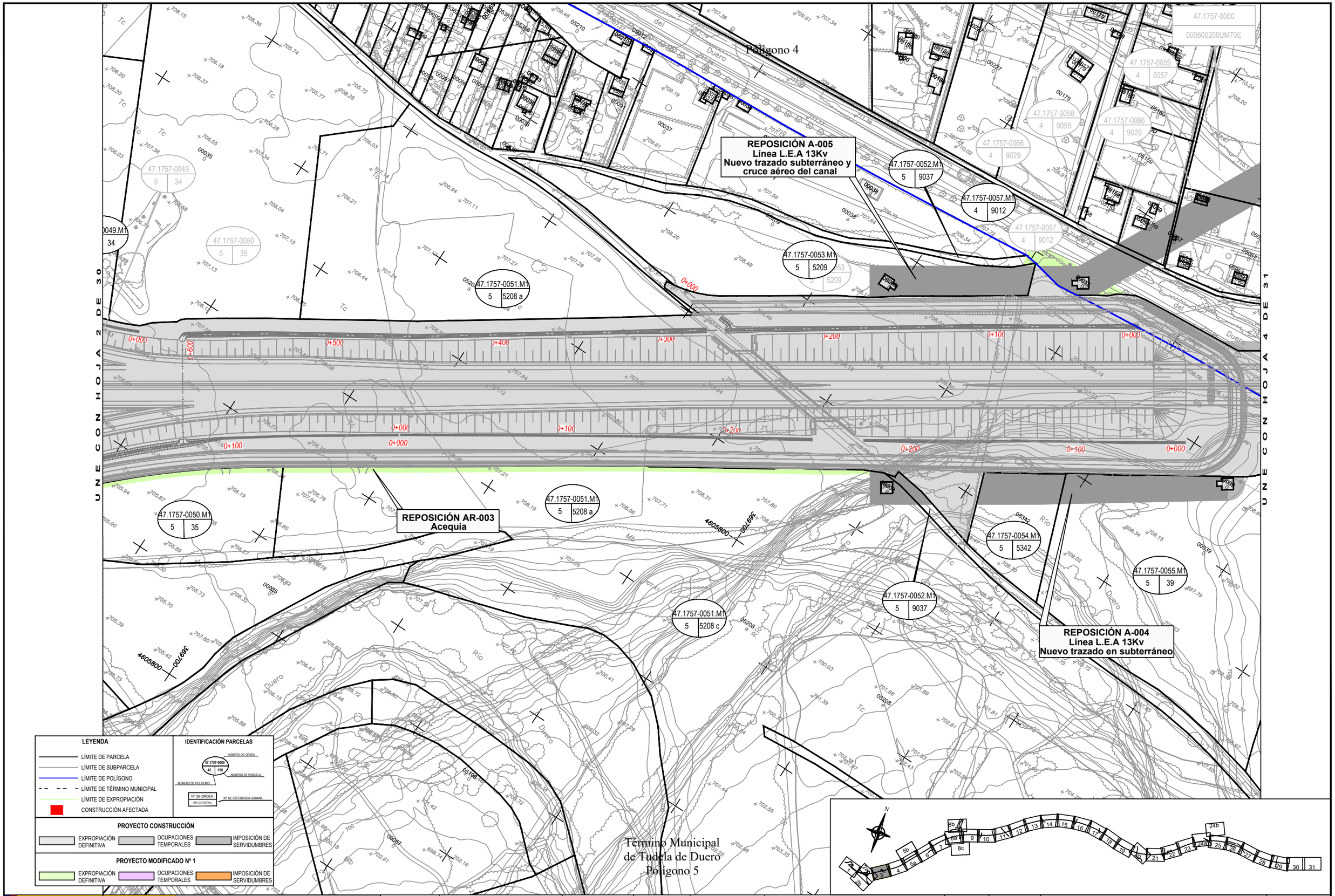

GOBIERNO DE ESPAÑA
MINISTERIO DE TRANSPORTES, MOVILIDAD Y AGENDA URBANA

SEC. DE ESTADO DE TRANSPORTES, MOVILIDAD Y AGENDA URBANA
SECRETARÍA GENERAL DE INFRAESTRUCTURAS
DIRECCIÓN GENERAL DE CARRETERAS
DEMARCACIÓN DE CARRETERAS DEL ESTADO EN CASTILLA Y LEÓN OCCIDENTAL

ASISTENCIA TÉCNICA: TECOPYSA — RAMIRO RODRÍGUEZ CAZAR
DIRECCIÓN DE OBRA: EUGENIO CANICIO SÁNCHEZ — JULIO CASADO GARCÍA
CONFORME EL CONTRATISTA: UTE RIBERA — PEDRO DE JUANA JIMÉNEZ

ESCALAS: Eh= 1:1000 Ev= UNE A-1 ORIGINALES
0 10 20 30 40m — 1:1000 — G R A F I C A S

TITULO DEL PROYECTO:
PROYECTO MODIFICADO Nº1
AUTOVÍA DEL DUERO (A-11)
TRAMO:OLIVARES DE DUERO – TUDELA DE DUERO
PROVINCIA DE VALLADOLID

CLAVE: 12-VA-3920

Nº DE PLANO: 3.4
HOJA 3 DE 31

DESIGNACIÓN DEL PLANO:
EXPROPIACIONES
PLANO DE EXPROPIACIONES

FECHA: FEBRERO 2023

Polígono 4

47.1757-0060
000600200UM70E

47.1757-0061 | 4 | 9000
47.1757-0062 | 4 | 5108 a
47.1757-0091 | 4 | 5053
47.1757-0067 | 4 | 5056
47.1757-0068 | 4 | 177
47.1757-0064 | 4 | 178
47.1757-0063 | 4 | 195
47.1757-0066 | 4 | 9029
47.1757-0069 | 4 | 176
47.1757-0075 | 4 | 171
47.1757-0076 | 4 | 5046
47.1757-0077 | 4 | 5112
47.1757-0066 | 4 | 9029
47.1757-0081 | 4 | 166
47.1757-0082 | 4 | 165
47.1757-0086 | 4 | 9011
47.1757-0087 | 4 | 159
47.1757-0089.M1 | 4 | 158
47.1757-0067.M1 | 4 | 5056
47.1757-0070.M1 | 4 | 173
47.1757-0074 | 4 | 170
47.1757-0078 | 4 | 167
47.1757-0083 | 4 | 20168
47.1757-0065 | 4 | 196
47.1757-0085 | 4 | 163
47.1757-0057.M1 | 4 | 9012
47.1757-0072 | 4 | 175
47.1757-0073 | 4 | 20169
47.1757-0079 | 4 | 9010
47.1757-0056 | 5 | 40
47.1757-0055.M1 | 5 | 39
47.1757-0084 | 4 | 10168
47.1757-0080 | 4 | 10169

0+000
0+100
0+200

REPOSICIÓN A-006
Línea L.E.A 13Kv
Reposición en subterráneo

Término Municipal
de Tudela de Duero
Polígono 5

UNE CON HOJA 3 DE 31

UNE CON HOJA 3 DE 31

LEYENDA

- LÍMITE DE PARCELA
- LÍMITE DE SUBPARCELA
- LÍMITE DE POLÍGONO
- LÍMITE DE TÉRMINO MUNICIPAL
- LÍMITE DE EXPROPIACIÓN
- CONSTRUCCIÓN AFECTADA

IDENTIFICACIÓN PARCELAS

47.1757-0000 | 42 | 150
NÚMERO DE ORDEN
NÚMERO DE PARCELA
NÚMERO DE POLÍGONO
Nº DE ORDEN
REF CATASTRAL
Nº DE REFERENCIA URBANA

PROYECTO CONSTRUCCIÓN

EXPROPIACIÓN DEFINITIVA | OCUPACIONES TEMPORALES | IMPOSICIÓN DE SERVIDUMBRES

PROYECTO MODIFICADO Nº 1

EXPROPIACIÓN DEFINITIVA | OCUPACIONES TEMPORALES | IMPOSICIÓN DE SERVIDUMBRES

GOBIERNO DE ESPAÑA
MINISTERIO DE TRANSPORTES, MOVILIDAD Y AGENDA URBANA

SEC. DE ESTADO DE TRANSPORTES, MOVILIDAD Y AGENDA URBANA
SECRETARÍA GENERAL DE INFRAESTRUCTURAS
DIRECCIÓN GENERAL DE CARRETERAS
DEMARCACIÓN DE CARRETERAS DEL ESTADO EN CASTILLA Y LEÓN OCCIDENTAL

ASISTENCIA TÉCNICA: TECOPYSA
RAMIRO RODRÍGUEZ CAZAR

DIRECCIÓN DE OBRA:
EUGENIO CANICIO SÁNCHEZ | JULIO CASADO GARCÍA

CONFORME EL CONTRATISTA: UTE RIBERA
PEDRO DE JUANA JIMÉNEZ

ESCALAS:
Eh= 1:1000
Ev=
UNE A-1 ORIGINALES

0 10 20 30 40m.
1: 1000
G R A F I C A S

TITULO DEL PROYECTO:
PROYECTO MODIFICADO Nº1
AUTOVÍA DEL DUERO (A-11)
TRAMO:OLIVARES DE DUERO – TUDELA DE DUERO
PROVINCIA DE VALLADOLID

CLAVE: 12-VA-3920

Nº DE PLANO: 3.4
HOJA 4 DE 31

DESIGNACIÓN DEL PLANO:
EXPROPIACIONES
PLANO DE EXPROPIACIONES

FECHA: FEBRERO 2023

Término Municipal
de Tudela de Duero
Polígono 5

Término Municipal
de Villabañez
Polígono 4

MANIOBRA DOLLY
vigas V-1M y V2M

REPOSICIÓN AR-004
Toma de agua

47.1757-0089.M1 | 4 | 158
47.1757-0089 | 4 | 158
47.1757-0087 | 4 | 159
47.1757-0088 | 4 | 160
47.1757-0086 | 4 | 9011
47.1953-0001 | 4 | 9004
47.1953-0003.M1 | 4 | 5026 a
47.1953-0003.M1 | 4 | 5026 a
47.1953-0002 | 4 | 5027 a
47.1953-0002 | 4 | 5027 b

370500 4606800
371000 4607300
370900 4606700

UNE CON HOJA 4 DE 31
UNE CON HOJA 6 DE 31

1+400 1+300 1+200 1+100 1+000 0+900 0+800
0+200 0+100 0+000 1+100 1+000 0+900 0+800

VP-3302
Acequia
REANIZACION CARRADUERO

LEYENDA

- LÍMITE DE PARCELA
- LÍMITE DE SUBPARCELA
- LÍMITE DE POLÍGONO
- LÍMITE DE TÉRMINO MUNICIPAL
- LÍMITE DE EXPROPIACIÓN
- CONSTRUCCIÓN AFECTADA

IDENTIFICACIÓN PARCELAS

47.1757-0089 | 42 | 159
NÚMERO DE ORDEN
NÚMERO DE PARCELA
NÚMERO DE POLÍGONO
Nº DE ORDEN
REF CATASTRAL
Nº DE REFERENCIA URBANA

PROYECTO CONSTRUCCIÓN

EXPROPIACIÓN DEFINITIVA | OCUPACIONES TEMPORALES | IMPOSICIÓN DE SERVIDUMBRES

PROYECTO MODIFICADO Nº 1

EXPROPIACIÓN DEFINITIVA | OCUPACIONES TEMPORALES | IMPOSICIÓN DE SERVIDUMBRES

N

1 2a 2b 3 4 5a 5b 6a 6b 7 8a 8b 8c 9 10 11 12 13 14 15 16 17 18 19 20 21 22 23 24a 24b 25 26 27 28 29 30 31

GOBIERNO DE ESPAÑA
MINISTERIO DE TRANSPORTES, MOVILIDAD Y AGENDA URBANA

SEC. DE ESTADO DE TRANSPORTES, MOVILIDAD Y AGENDA URBANA
SECRETARÍA GENERAL DE INFRAESTRUCTURAS
DIRECCIÓN GENERAL DE CARRETERAS
DEMARCACIÓN DE CARRETERAS DEL ESTADO EN CASTILLA Y LEÓN OCCIDENTAL

ASISTENCIA TÉCNICA: TECDESA
RAMIRO RODRÍGUEZ CAZAR

DIRECCIÓN DE OBRA:
EUGENIO CANICIO SÁNCHEZ | JULIO CASADO GARCÍA

CONFORME EL CONTRATISTA: UTE RIBERA
PEDRO DE JUANA JIMÉNEZ

ESCALAS:
Eh= 1:1000
Ev=
UNE A-1 ORIGINALES

0 10 20 30 40m
1: 1000
G R A F I C A S

TITULO DEL PROYECTO:
PROYECTO MODIFICADO Nº1
AUTOVÍA DEL DUERO (A-11)
TRAMO:OLIVARES DE DUERO – TUDELA DE DUERO
PROVINCIA DE VALLADOLID

CLAVE: 12-VA-3920

Nº DE PLANO: 3.4
HOJA 5a DE 31

DESIGNACIÓN DEL PLANO:
EXPROPIACIONES
PLANO DE EXPROPIACIONES

FECHA: FEBRERO 2023

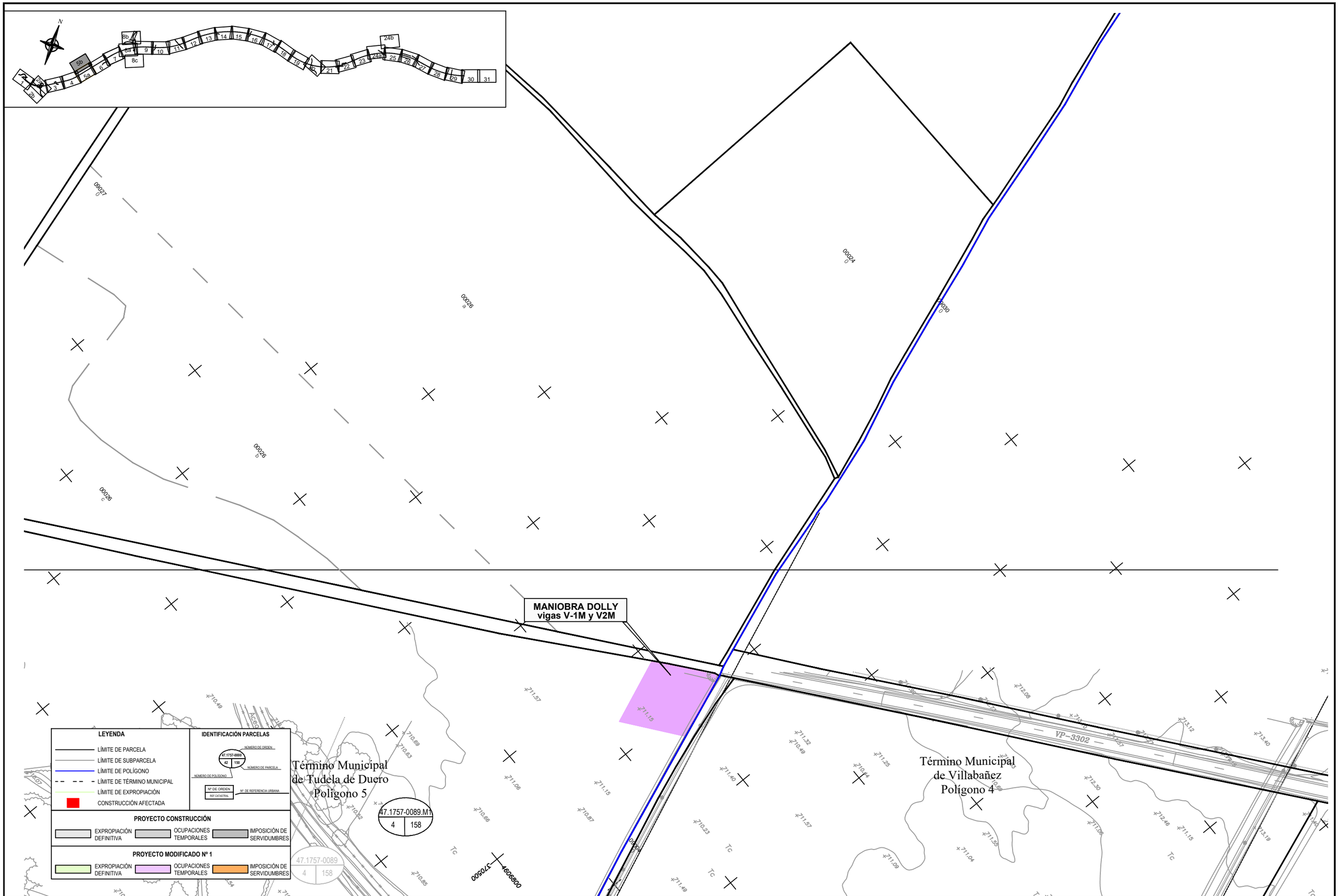

GOBIERNO DE ESPAÑA

MINISTERIO DE TRANSPORTES, MOVILIDAD Y AGENDA URBANA

SEC. DE ESTADO DE TRANSPORTES, MOVILIDAD Y AGENDA URBANA

SECRETARÍA GENERAL DE INFRAESTRUCTURAS

DIRECCIÓN GENERAL DE CARRETERAS

DEMARCACIÓN DE CARRETERAS DEL ESTADO EN CASTILLA Y LEÓN OCCIDENTAL

ASISTENCIA TÉCNICA: TECOPYSA — RAMIRO RODRÍGUEZ CAZAR

DIRECCIÓN DE OBRA: EUGENIO CANICIO SÁNCHEZ — JULIO CASADO GARCÍA

CONFORME EL CONTRATISTA: UTE RIBERA — PEDRO DE JUANA JIMÉNEZ

ESCALAS: Eh= 1:1000 Ev= UNE A-1 ORIGINALES

0 10 20 30 40m 1: 1000 GRAFICAS

TITULO DEL PROYECTO: PROYECTO MODIFICADO Nº1 AUTOVÍA DEL DUERO (A-11) TRAMO:OLIVARES DE DUERO – TUDELA DE DUERO PROVINCIA DE VALLADOLID

CLAVE: 12-VA-3920

Nº DE PLANO: 3.4

HOJA 5b DE 31

DESIGNACIÓN DEL PLANO: EXPROPIACIONES PLANO DE EXPROPIACIONES

FECHA: FEBRERO 2023

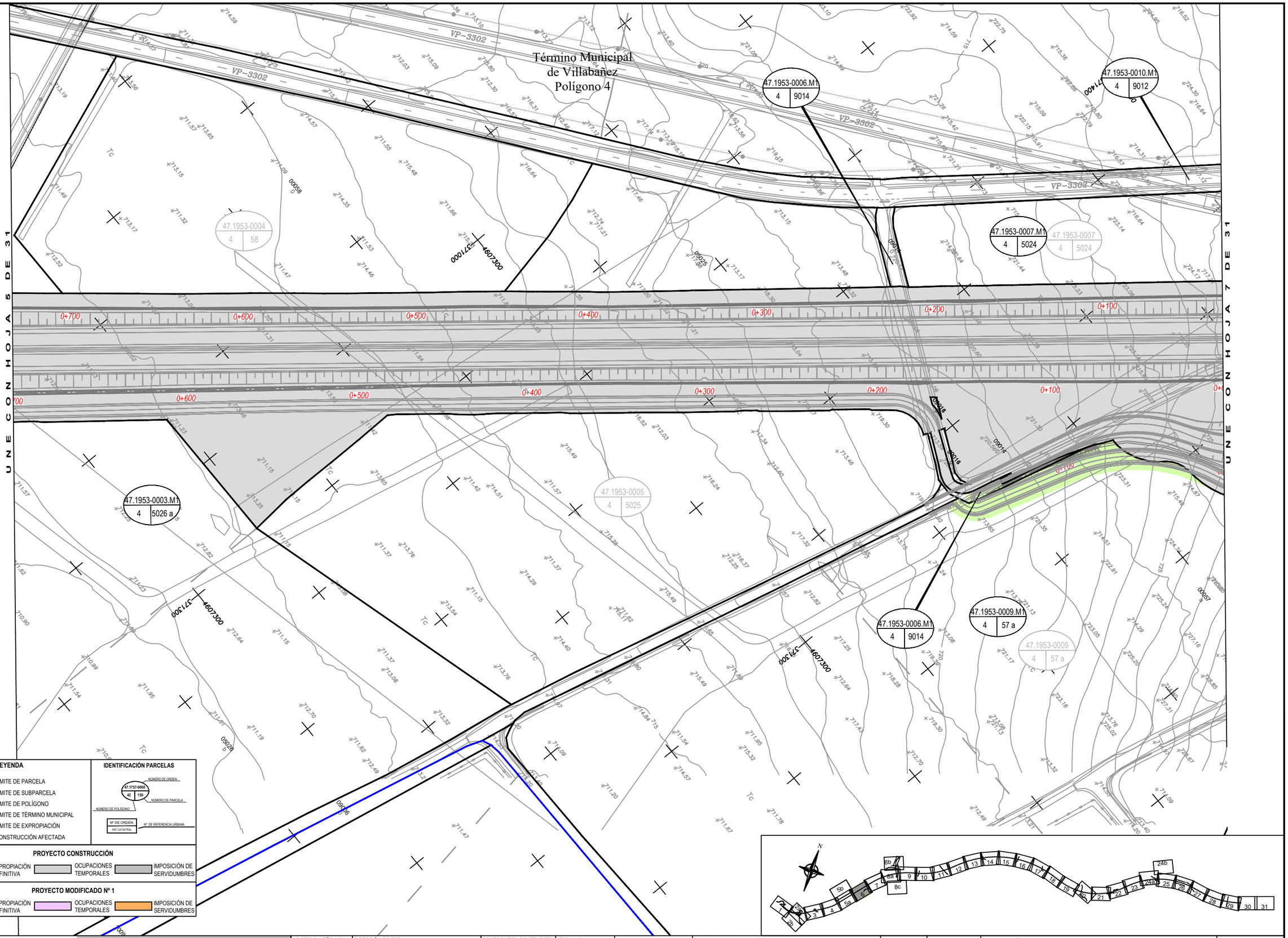

SEC. DE ESTADO DE TRANSPORTES, MOVILIDAD Y AGENDA URBANA
SECRETARÍA GENERAL DE INFRAESTRUCTURAS
DIRECCIÓN GENERAL DE CARRETERAS
DEMARCACIÓN DE CARRETERAS DEL ESTADO EN CASTILLA Y LEÓN OCCIDENTAL

ASISTENCIA TÉCNICA: TECOPYSA
RAMIRO RODRÍGUEZ CAZAR

DIRECCIÓN DE OBRA:
EUGENIO CANICIO SÁNCHEZ | JULIO CASADO GARCÍA

CONFORME EL CONTRATISTA: UTE RIBERA
PEDRO DE JUANA JIMÉNEZ

ESCALAS:
Eh= 1:1000
Ev=
UNE A-1 ORIGINALES

0 10 20 30 40m.
1:1000
G R A F I C A S

TITULO DEL PROYECTO:
PROYECTO MODIFICADO Nº1
AUTOVÍA DEL DUERO (A-11)
TRAMO:OLIVARES DE DUERO – TUDELA DE DUERO
PROVINCIA DE VALLADOLID

CLAVE: 12-VA-3920

Nº DE PLANO: 3.4
HOJA 6 DE 31

DESIGNACIÓN DEL PLANO:
EXPROPIACIONES
PLANO DE EXPROPIACIONES

FECHA: FEBRERO 2023

Término Municipal
de Villabañez
Polígono 4

47.1953-0007.M1 | 4 | 5024
47.1953-0010.M1 | 4 | 9012
47.1953-0010 | 4 | 9012
47.1953-0006.M1 | 4 | 9014
47.1757-0006.M1 | 5 | 5259
47.1953-0014.M1 | 4 | 54 a
47.1953-0013.M1 | 4 | 55
47.1953-0012.M1 | 4 | 72
47.1953-0011.M1 | 4 | 56
47.1953-0009.M1 | 4 | 57 a
47.1953-0013 | 4 | 55

VP-3302

UNE CON HOJA 6 DE 31

UNE CON HOJA 8 DE 31

LEYENDA

- LÍMITE DE PARCELA
- LÍMITE DE SUBPARCELA
- LÍMITE DE POLÍGONO
- LÍMITE DE TÉRMINO MUNICIPAL
- LÍMITE DE EXPROPIACIÓN
- CONSTRUCCIÓN AFECTADA

IDENTIFICACIÓN PARCELAS

47.1757-0060 (NÚMERO DE ORDEN) | 42 (NÚMERO DE POLÍGONO) | 150 (NÚMERO DE PARCELA)

Nº DE ORDEN | REF CATASTRAL | Nº DE REFERENCIA URBANA

PROYECTO CONSTRUCCIÓN

EXPROPIACIÓN DEFINITIVA | OCUPACIONES TEMPORALES | IMPOSICIÓN DE SERVIDUMBRES

PROYECTO MODIFICADO Nº 1

EXPROPIACIÓN DEFINITIVA | OCUPACIONES TEMPORALES | IMPOSICIÓN DE SERVIDUMBRES

N

1 | 2a | 2b | 3 | 4 | 5a | 5b | 6 | 7 | 8a | 8b | 8c | 9 | 10 | 11 | 12 | 13 | 14 | 15 | 16 | 17 | 18 | 19 | 20 | 21 | 22 | 23 | 24a | 24b | 25 | 26 | 27 | 28 | 29 | 30 | 31

GOBIERNO DE ESPAÑA

MINISTERIO DE TRANSPORTES, MOVILIDAD Y AGENDA URBANA

SEC. DE ESTADO DE TRANSPORTES, MOVILIDAD Y AGENDA URBANA
SECRETARÍA GENERAL DE INFRAESTRUCTURAS
DIRECCIÓN GENERAL DE CARRETERAS
DEMARCACIÓN DE CARRETERAS DEL ESTADO EN CASTILLA Y LEÓN OCCIDENTAL

ASISTENCIA TÉCNICA: TECOPYSA
RAMIRO RODRÍGUEZ CAZAR

DIRECCIÓN DE OBRA:
EUGENIO CANICIO SÁNCHEZ | JULIO CASADO GARCÍA

CONFORME EL CONTRATISTA: UTE RIBERA
PEDRO DE JUANA JIMÉNEZ

ESCALAS:
Eh= 1:1000
Ev=
UNE A-1 ORIGINALES

0 10 20 30 40m
1: 1000
G R A F I C A S

TITULO DEL PROYECTO:
PROYECTO MODIFICADO Nº1
AUTOVÍA DEL DUERO (A-11)
TRAMO:OLIVARES DE DUERO – TUDELA DE DUERO
PROVINCIA DE VALLADOLID

CLAVE: 12-VA-3920

Nº DE PLANO: 3.4
HOJA 7 DE 31

DESIGNACIÓN DEL PLANO:
EXPROPIACIONES
PLANO DE EXPROPIACIONES

FECHA: FEBRERO 2023

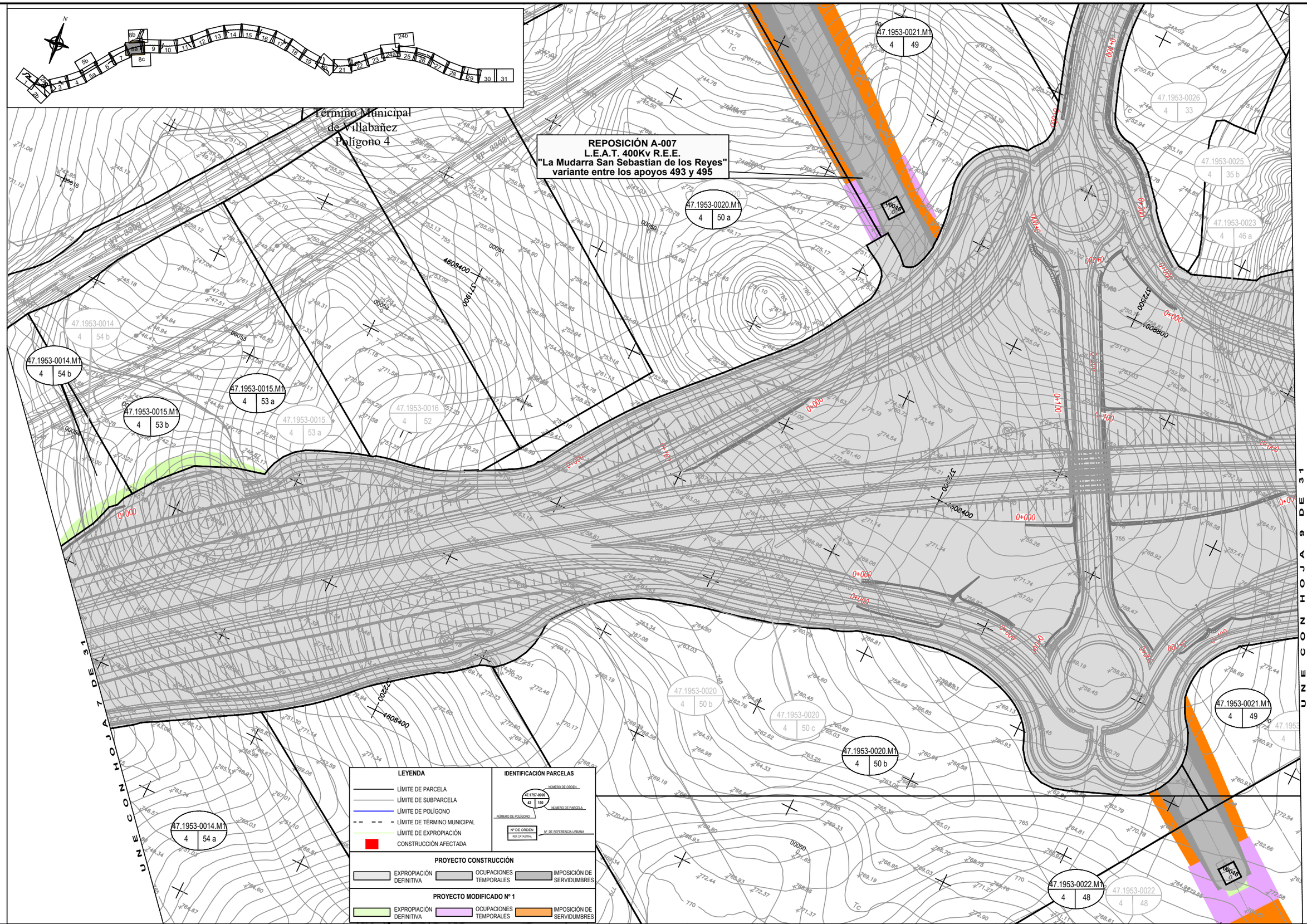

GOBIERNO DE ESPAÑA

MINISTERIO DE TRANSPORTES, MOVILIDAD Y AGENDA URBANA

SEC. DE ESTADO DE TRANSPORTES, MOVILIDAD Y AGENDA URBANA
SECRETARÍA GENERAL DE INFRAESTRUCTURAS
DIRECCIÓN GENERAL DE CARRETERAS
DEMARCACIÓN DE CARRETERAS DEL ESTADO EN CASTILLA Y LEÓN OCCIDENTAL

ASISTENCIA TÉCNICA: TECOPYSA
RAMIRO RODRÍGUEZ CAZAR

DIRECCIÓN DE OBRA:
EUGENIO CANICIO SÁNCHEZ | JULIO CASADO GARCÍA

CONFORME EL CONTRATISTA UTE RIBERA
PEDRO DE JUANA JIMÉNEZ

ESCALAS:
Eh= 1:1000
Ev=
UNE A-1 ORIGINALES

0 10 20 30 40m
1: 1000
G R A F I C A S

TITULO DEL PROYECTO:
PROYECTO MODIFICADO Nº1
AUTOVÍA DEL DUERO (A-11)
TRAMO:OLIVARES DE DUERO – TUDELA DE DUERO
PROVINCIA DE VALLADOLID

CLAVE: 12-VA-3920

Nº DE PLANO: 3.4
HOJA 8a DE 31

DESIGNACIÓN DEL PLANO:
EXPROPIACIONES
PLANO DE EXPROPIACIONES

FECHA: FEBRERO 2023

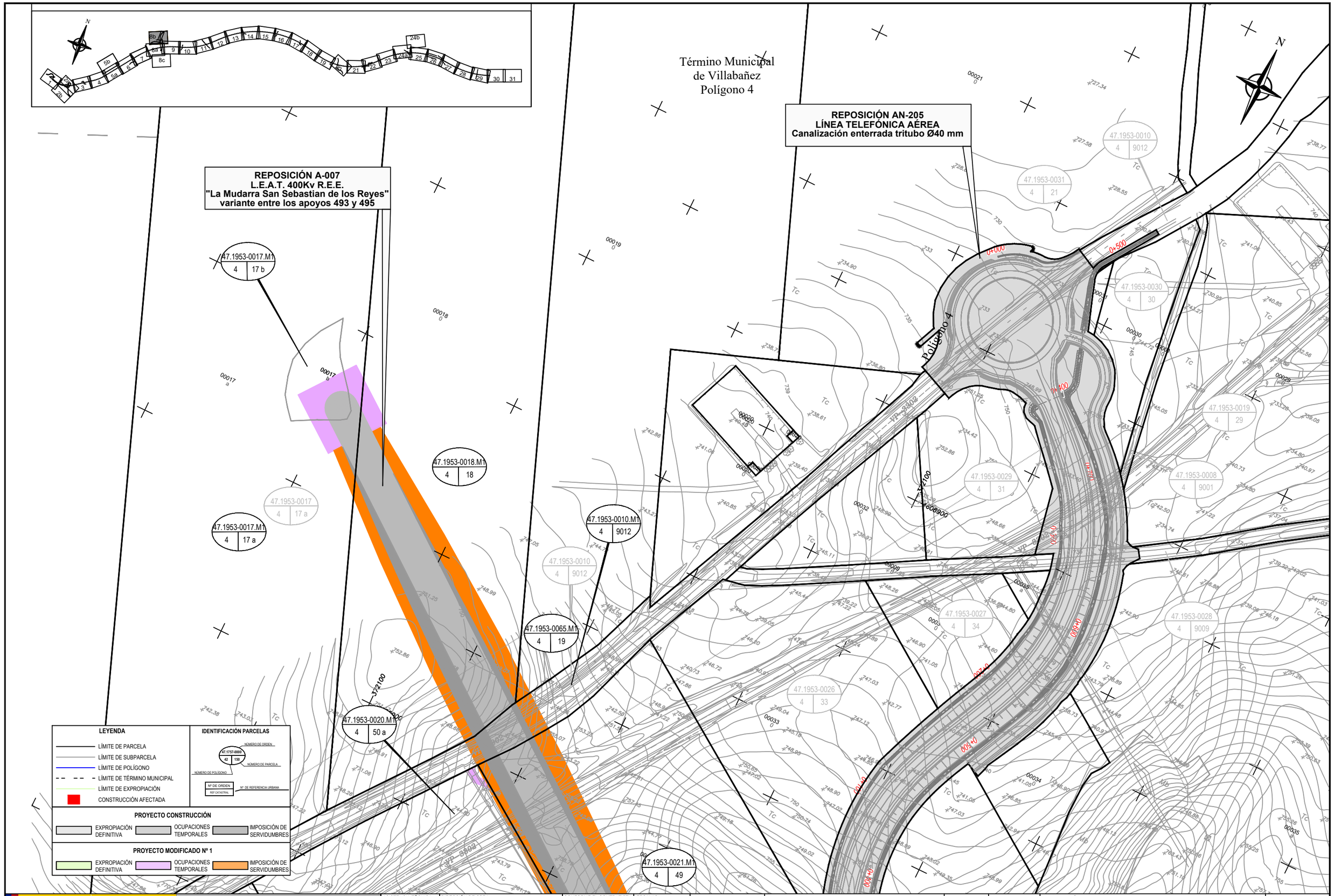
Término Municipal
de Villabañez
Polígono 4
REPOSICIÓN A-007
L.E.A.T. 400Kv R.E.E.
"La Mudarra San Sebastian de los Reyes"
variante entre los apoyos 493 y 495
REPOSICIÓN AN-205
LÍNEA TELEFÓNICA AÉREA
Canalización enterrada tritubo Ø40 mm
47.1953-0017.M1
4 17 b
47.1953-0018.M1
4 18
47.1953-0010.M1
4 9012
47.1953-0065.M1
4 19
47.1953-0020.M1
4 50 a
47.1953-0021.M1
4 49
47.1953-0017
4 17 a
47.1953-0010
4 9012
47.1953-0031
4 21
47.1953-0030
4 30
47.1953-0019
4 29
47.1953-0029
4 31
47.1953-0008
4 9001
47.1953-0027
4 34
47.1953-0028
4 9009
47.1953-0026
4 33
Polígono 4
LEYENDA
LÍMITE DE PARCELA
LÍMITE DE SUBPARCELA
LÍMITE DE POLÍGONO
LÍMITE DE TÉRMINO MUNICIPAL
LÍMITE DE EXPROPIACIÓN
CONSTRUCCIÓN AFECTADA
IDENTIFICACIÓN PARCELAS
NÚMERO DE ORDEN
NÚMERO DE POLÍGONO
NÚMERO DE PARCELA
Nº DE ORDEN
REF CATASTRAL
Nº DE REFERENCIA URBANA
PROYECTO CONSTRUCCIÓN
EXPROPIACIÓN DEFINITIVA
OCUPACIONES TEMPORALES
IMPOSICIÓN DE SERVIDUMBRES
PROYECTO MODIFICADO Nº 1
EXPROPIACIÓN DEFINITIVA
OCUPACIONES TEMPORALES
IMPOSICIÓN DE SERVIDUMBRES
GOBIERNO DE ESPAÑA
MINISTERIO DE TRANSPORTES, MOVILIDAD Y AGENDA URBANA
SEC. DE ESTADO DE TRANSPORTES, MOVILIDAD Y AGENDA URBANA
SECRETARÍA GENERAL DE INFRAESTRUCTURAS
DIRECCIÓN GENERAL DE CARRETERAS
DEMARCACIÓN DE CARRETERAS DEL ESTADO EN CASTILLA Y LEÓN OCCIDENTAL
ASISTENCIA TÉCNICA: TECOPYSA
RAMIRO RODRÍGUEZ CAZAR
DIRECCIÓN DE OBRA:
EUGENIO CANICIO SÁNCHEZ
JULIO CASADO GARCÍA
CONFORME EL CONTRATISTA: UTE RIBERA
PEDRO DE JUANA JIMÉNEZ
ESCALAS:
Eh= 1:1000
Ev=
UNE A-1 ORIGINALES
0 10 20 30 40m
1: 1000
G R A F I C A S
TITULO DEL PROYECTO:
PROYECTO MODIFICADO Nº1
AUTOVÍA DEL DUERO (A-11)
TRAMO:OLIVARES DE DUERO – TUDELA DE DUERO
PROVINCIA DE VALLADOLID
CLAVE:
12-VA-3920
Nº DE PLANO:
3.4
HOJA 8b DE 31
DESIGNACIÓN DEL PLANO:
EXPROPIACIONES
PLANO DE EXPROPIACIONES
FECHA:
FEBRERO 2023

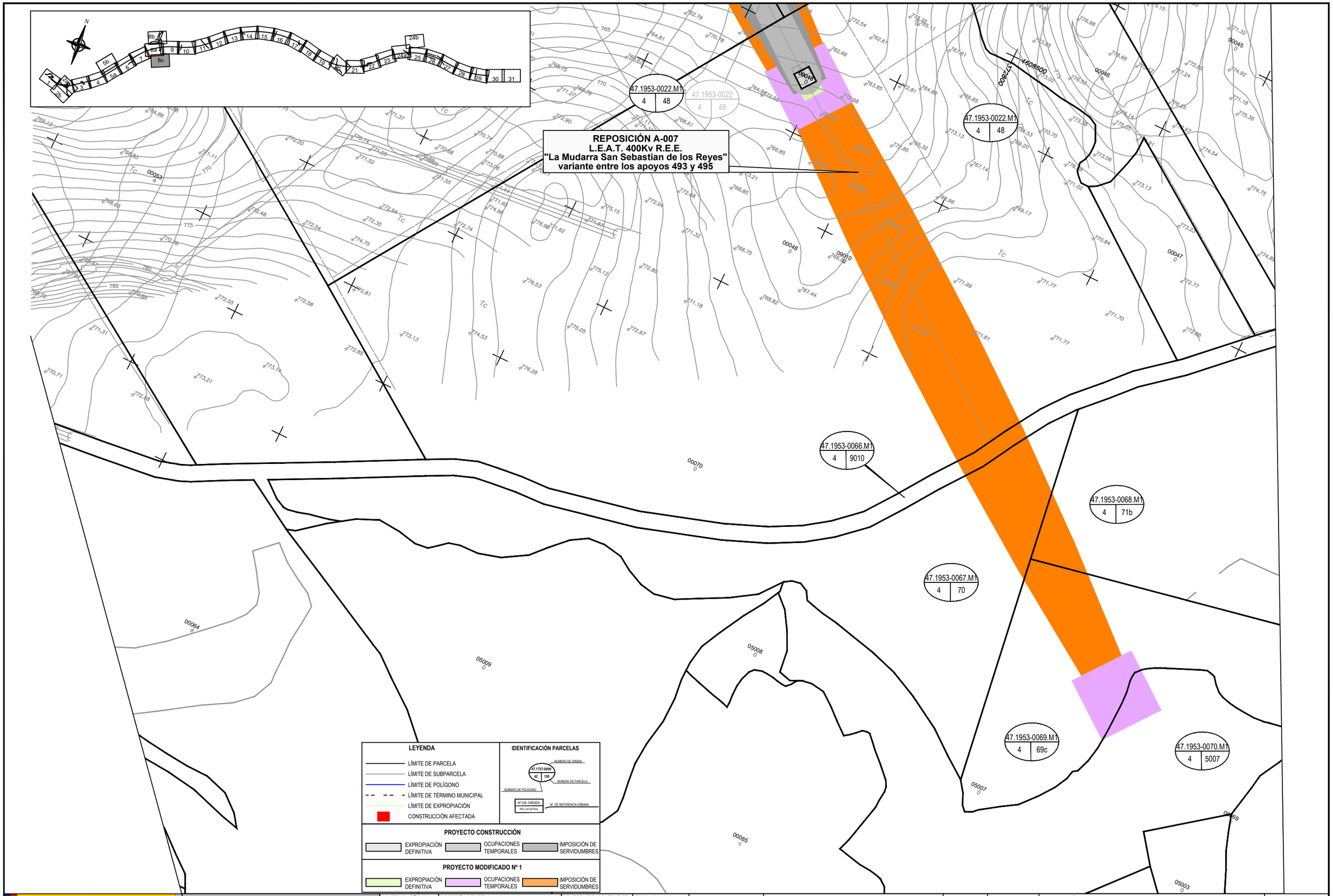

GOBIERNO DE ESPAÑA
MINISTERIO DE TRANSPORTES, MOVILIDAD Y AGENDA URBANA

SEC. DE ESTADO DE TRANSPORTES, MOVILIDAD Y AGENDA URBANA
SECRETARÍA GENERAL DE INFRAESTRUCTURAS
DIRECCIÓN GENERAL DE CARRETERAS
DEMARCACIÓN DE CARRETERAS DEL ESTADO EN CASTILLA Y LEÓN OCCIDENTAL

ASISTENCIA TÉCNICA: TECOPYSA
RAMIRO RODRÍGUEZ CAZAR

DIRECCIÓN DE OBRA:
EUGENIO CANICIO SÁNCHEZ | JULIO CASADO GARCÍA

CONFORME EL CONTRATISTA: UTE RIBERA
PEDRO DE JUANA JIMÉNEZ

ESCALAS:
Eh= 1:1000
Ev=
UNE A-1 ORIGINALES

0 10 20 30 40m
1: 1000
G R A F I C A S

TITULO DEL PROYECTO:
PROYECTO MODIFICADO Nº1
AUTOVÍA DEL DUERO (A-11)
TRAMO:OLIVARES DE DUERO – TUDELA DE DUERO
PROVINCIA DE VALLADOLID

CLAVE: 12-VA-3920

Nº DE PLANO: 3.4
HOJA 8c DE 31

DESIGNACIÓN DEL PLANO:
EXPROPIACIONES
PLANO DE EXPROPIACIONES

FECHA: FEBRERO 2023

Término Municipal
de Villabañez
Polígono 4

REPOSICIÓN A-008
Línea L.E.A 13Kv
Nuevo trazado en subterráneo

REPOSICIÓN A-009 y A-010
Nuevo trazado de la línea en aéreo (45Kv+13Kv)
Reposición conjunta con A-205 y A-206
(tendido aéreo de fibra óptica)

Acopio de material

UNE CON HOJA 8 DE 31

UNE CON HOJA 10 DE 31

LEYENDA

- LÍMITE DE PARCELA
- LÍMITE DE SUBPARCELA
- LÍMITE DE POLÍGONO
- LÍMITE DE TÉRMINO MUNICIPAL
- LÍMITE DE EXPROPIACIÓN
- CONSTRUCCIÓN AFECTADA

IDENTIFICACIÓN PARCELAS

47.1757-0000 (42 / 150) — NÚMERO DE ORDEN / NÚMERO DE PARCELA / NÚMERO DE POLÍGONO

Nº DE ORDEN / REF CATASTRAL — Nº DE REFERENCIA URBANA

PROYECTO CONSTRUCCIÓN

EXPROPIACIÓN DEFINITIVA | OCUPACIONES TEMPORALES | IMPOSICIÓN DE SERVIDUMBRES

PROYECTO MODIFICADO Nº 1

EXPROPIACIÓN DEFINITIVA | OCUPACIONES TEMPORALES | IMPOSICIÓN DE SERVIDUMBRES

GOBIERNO DE ESPAÑA — MINISTERIO DE TRANSPORTES, MOVILIDAD Y AGENDA URBANA	SEC. DE ESTADO DE TRANSPORTES, MOVILIDAD Y AGENDA URBANA SECRETARÍA GENERAL DE INFRAESTRUCTURAS DIRECCIÓN GENERAL DE CARRETERAS DEMARCACIÓN DE CARRETERAS DEL ESTADO EN CASTILLA Y LEÓN OCCIDENTAL	ASISTENCIA TÉCNICA: TECOPYSA RAMIRO RODRÍGUEZ CAZAR	DIRECCIÓN DE OBRA: EUGENIO CANICIO SÁNCHEZ — JULIO CASADO GARCÍA	CONFORME EL CONTRATISTA: UTE RIBERA PEDRO DE JUANA JIMÉNEZ	ESCALAS: Eh= 1:1000 Ev= UNE A-1 ORIGINALES	0 10 20 30 40m 1: 1000 G R A F I C A S	TITULO DEL PROYECTO: PROYECTO MODIFICADO Nº1 AUTOVÍA DEL DUERO (A-11) TRAMO:OLIVARES DE DUERO – TUDELA DE DUERO PROVINCIA DE VALLADOLID	CLAVE: 12-VA-3920	Nº DE PLANO: 3.4 HOJA 9 DE 31	DESIGNACIÓN DEL PLANO: **EXPROPIACIONES** **PLANO DE EXPROPIACIONES**	FECHA: FEBRERO 2023

Término Municipal
de Villabañez
Polígono 4

Término Municipal
de Villabañez
Polígono 10

VEREDA DE LAS ACEÑAS

UNE CON HOJA 9 DE 31

UNE CON HOJA 11 DE 31

REPOSICIÓN A-009 y A-010
Nuevo trazado de la línea en aéreo (45Kv+13Kv)
Reposición conjunta con A-205 y A-206
(tendido aéreo de fibra óptica)

LEYENDA

- LÍMITE DE PARCELA
- LÍMITE DE SUBPARCELA
- LÍMITE DE POLÍGONO
- LÍMITE DE TÉRMINO MUNICIPAL
- LÍMITE DE EXPROPIACIÓN
- CONSTRUCCIÓN AFECTADA

IDENTIFICACIÓN PARCELAS

47.1757-0009 (NÚMERO DE ORDEN) — 42 (NÚMERO DE POLÍGONO) — 159 (NÚMERO DE PARCELA)

Nº DE ORDEN — REF CATASTRAL — Nº DE REFERENCIA URBANA

PROYECTO CONSTRUCCIÓN

EXPROPIACIÓN DEFINITIVA | OCUPACIONES TEMPORALES | IMPOSICIÓN DE SERVIDUMBRES

PROYECTO MODIFICADO Nº 1

EXPROPIACIÓN DEFINITIVA | OCUPACIONES TEMPORALES | IMPOSICIÓN DE SERVIDUMBRES

GOBIERNO DE ESPAÑA — MINISTERIO DE TRANSPORTES, MOVILIDAD Y AGENDA URBANA

SEC. DE ESTADO DE TRANSPORTES, MOVILIDAD Y AGENDA URBANA
SECRETARÍA GENERAL DE INFRAESTRUCTURAS
DIRECCIÓN GENERAL DE CARRETERAS
DEMARCACIÓN DE CARRETERAS DEL ESTADO EN CASTILLA Y LEÓN OCCIDENTAL

ASISTENCIA TÉCNICA: TECDECYSA — RAMIRO RODRÍGUEZ CAZAR
DIRECCIÓN DE OBRA: EUGENIO CANICIO SÁNCHEZ — JULIO CASADO GARCÍA
CONFORME EL CONTRATISTA: UTE RIBERA — PEDRO DE JUANA JIMÉNEZ

ESCALAS: Eh= 1:1000 Ev= UNE A-1 ORIGINALES
0 10 20 30 40m — 1: 1000 — G R A F I C A S

TITULO DEL PROYECTO:
PROYECTO MODIFICADO Nº1
AUTOVÍA DEL DUERO (A-11)
TRAMO:OLIVARES DE DUERO – TUDELA DE DUERO
PROVINCIA DE VALLADOLID

CLAVE: 12-VA-3920

Nº DE PLANO: 3.4
HOJA 10 DE 31

DESIGNACIÓN DEL PLANO:
EXPROPIACIONES
PLANO DE EXPROPIACIONES

FECHA: FEBRERO 2023

Término Municipal
de Villabañez
Polígono 10

UNE CON HOJA 10 DE 31

UNE CON HOJA 12 DE 31

47.1953-0042 | 10 | 23 a

47.1953-0042 | 10 | 23 c

47.1953-0042 | 10 | 23 b

47.1953-0043 | 10 | 24

47.1953-0044 | 10 | 27 a

47.1953-0045 | 10 | 9013

47.1953-0046 | 10 | 20 c

47.1953-0047 | 10 | 19 a

47.1953-0047 | 10 | 19 b

47.1953-0047 | 10 | 19 c

LEYENDA

- LÍMITE DE PARCELA
- LÍMITE DE SUBPARCELA
- LÍMITE DE POLÍGONO
- LÍMITE DE TÉRMINO MUNICIPAL
- LÍMITE DE EXPROPIACIÓN
- CONSTRUCCIÓN AFECTADA

IDENTIFICACIÓN PARCELAS

47.1757-0000 | 42 | 150

NÚMERO DE ORDEN — NÚMERO DE PARCELA — NÚMERO DE POLÍGONO

Nº DE ORDEN | REF CATASTRAL — Nº DE REFERENCIA URBANA

PROYECTO CONSTRUCCIÓN

EXPROPIACIÓN DEFINITIVA | OCUPACIONES TEMPORALES | IMPOSICIÓN DE SERVIDUMBRES

PROYECTO MODIFICADO Nº 1

EXPROPIACIÓN DEFINITIVA | OCUPACIONES TEMPORALES | IMPOSICIÓN DE SERVIDUMBRES

GOBIERNO DE ESPAÑA — MINISTERIO DE TRANSPORTES, MOVILIDAD Y AGENDA URBANA	SEC. DE ESTADO DE TRANSPORTES, MOVILIDAD Y AGENDA URBANA SECRETARÍA GENERAL DE INFRAESTRUCTURAS DIRECCIÓN GENERAL DE CARRETERAS DEMARCACIÓN DE CARRETERAS DEL ESTADO EN CASTILLA Y LEÓN OCCIDENTAL	ASISTENCIA TÉCNICA: TECOPYSA RAMIRO RODRÍGUEZ CAZAR	DIRECCIÓN DE OBRA: EUGENIO CANICIO SÁNCHEZ JULIO CASADO GARCÍA	CONFORME EL CONTRATISTA: UTE RIBERA PEDRO DE JUANA JIMÉNEZ	ESCALAS: Eh= 1:1000 Ev= UNE A–1 ORIGINALES 0 10 20 30 40m 1: 1000 G R A F I C A S	TITULO DEL PROYECTO: PROYECTO MODIFICADO Nº1 AUTOVÍA DEL DUERO (A–11) TRAMO:OLIVARES DE DUERO – TUDELA DE DUERO PROVINCIA DE VALLADOLID	CLAVE: 12-VA-3920	Nº DE PLANO: 3.4 HOJA 11 DE 31	DESIGNACIÓN DEL PLANO: **EXPROPIACIONES** **PLANO DE EXPROPIACIONES**	FECHA: FEBRERO 2023

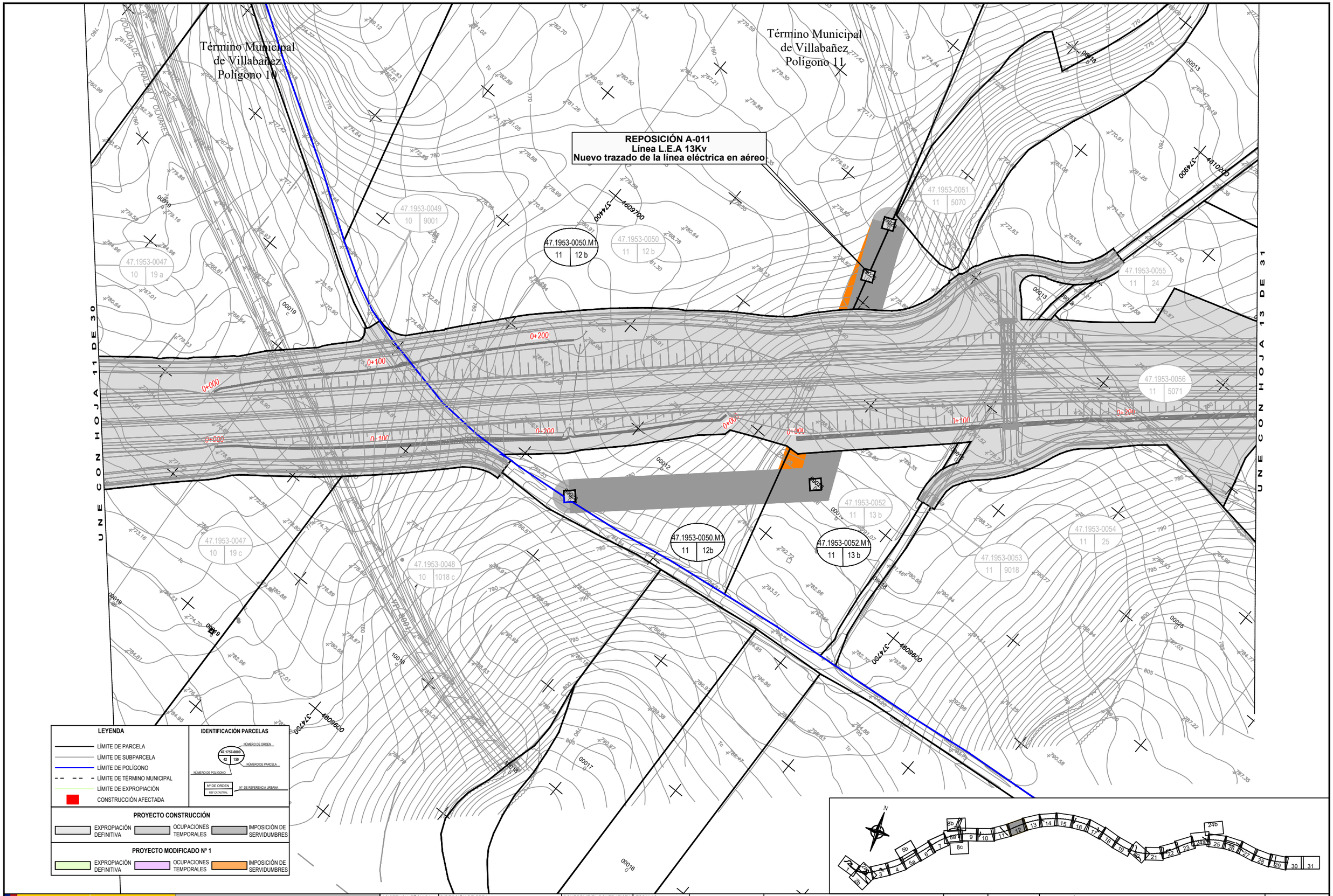

GOBIERNO DE ESPAÑA

MINISTERIO DE TRANSPORTES, MOVILIDAD Y AGENDA URBANA

SEC. DE ESTADO DE TRANSPORTES, MOVILIDAD Y AGENDA URBANA
SECRETARÍA GENERAL DE INFRAESTRUCTURAS
DIRECCIÓN GENERAL DE CARRETERAS
DEMARCACIÓN DE CARRETERAS DEL ESTADO EN CASTILLA Y LEÓN OCCIDENTAL

ASISTENCIA TÉCNICA: TECOPYSA
RAMIRO RODRÍGUEZ CAZAR

DIRECCIÓN DE OBRA:
EUGENIO CANICIO SÁNCHEZ · JULIO CASADO GARCÍA

CONFORME EL CONTRATISTA: UTE RIBERA
PEDRO DE JUANA JIMÉNEZ

ESCALAS:
Eh= 1:1000
Ev=
UNE A-1 ORIGINALES

0 10 20 30 40m
1: 1000
G R A F I C A S

TITULO DEL PROYECTO:
PROYECTO MODIFICADO Nº1
AUTOVÍA DEL DUERO (A–11)
TRAMO:OLIVARES DE DUERO – TUDELA DE DUERO
PROVINCIA DE VALLADOLID

CLAVE: 12-VA-3920

Nº DE PLANO: 3.4
HOJA 12 DE 31

DESIGNACIÓN DEL PLANO:
EXPROPIACIONES
PLANO DE EXPROPIACIONES

FECHA: FEBRERO 2023

Término Municipal
de Villabañez
Polígono 11

REPOSICIÓN AR-005
Tubería Ø200

REPOSICIÓN AR-005
Tubería Ø200

47.1953-0058.M1 | 11 | 23 a

47.1953-0058.M1 | 11 | 23 b

47.1953-0059.M1 | 11 | 22 a

47.1953-0058.M1 | 11 | 23 a

47.1953-0058.M1 | 11 | 23 b

47.1953-0056 | 11 | 5071

47.1953-0055 | 11 | 24

47.1953-0054 | 11 | 25

47.1953-0057 | 11 | 5072

47.1953-0059 | 11 | 22 a

47.1953-0058 | 11 | 23 a

47.1953-0060 | 11 | 9007

47.1953-0061 | 11 | 27 c

47.1953-0061 | 11 | 27 b

0+000 0+100 0+200 0+300 0+400 0+500 0+600 0+700 0+800 0+900 0+100

UNE CON HOJA 12 DE 31

UNE CON HOJA 14 DE 31

LEYENDA

- LÍMITE DE PARCELA
- LÍMITE DE SUBPARCELA
- LÍMITE DE POLÍGONO
- LÍMITE DE TÉRMINO MUNICIPAL
- LÍMITE DE EXPROPIACIÓN
- CONSTRUCCIÓN AFECTADA

IDENTIFICACIÓN PARCELAS

47.1757-0069 | 42 | 159
NÚMERO DE ORDEN
NÚMERO DE POLÍGONO
NÚMERO DE PARCELA

Nº DE ORDEN | REF CATASTRAL
Nº DE REFERENCIA URBANA

PROYECTO CONSTRUCCIÓN

EXPROPIACIÓN DEFINITIVA | OCUPACIONES TEMPORALES | IMPOSICIÓN DE SERVIDUMBRES

PROYECTO MODIFICADO Nº 1

EXPROPIACIÓN DEFINITIVA | OCUPACIONES TEMPORALES | IMPOSICIÓN DE SERVIDUMBRES

N

GOBIERNO DE ESPAÑA
MINISTERIO DE TRANSPORTES, MOVILIDAD Y AGENDA URBANA

SEC. DE ESTADO DE TRANSPORTES, MOVILIDAD Y AGENDA URBANA
SECRETARÍA GENERAL DE INFRAESTRUCTURAS
DIRECCIÓN GENERAL DE CARRETERAS
DEMARCACIÓN DE CARRETERAS DEL ESTADO EN CASTILLA Y LEÓN OCCIDENTAL

ASISTENCIA TÉCNICA: TECOPYSA
RAMIRO RODRÍGUEZ CAZAR

DIRECCIÓN DE OBRA:
EUGENIO CANICIO SÁNCHEZ | JULIO CASADO GARCÍA

CONFORME EL CONTRATISTA: UTE RIBERA
PEDRO DE JUANA JIMÉNEZ

ESCALAS:
Eh= 1:1000
Ev=
UNE A-1 ORIGINALES

0 10 20 30 40m
1: 1000
G R A F I C A S

TITULO DEL PROYECTO:
PROYECTO MODIFICADO Nº1
AUTOVÍA DEL DUERO (A-11)
TRAMO:OLIVARES DE DUERO – TUDELA DE DUERO
PROVINCIA DE VALLADOLID

CLAVE: 12-VA-3920

Nº DE PLANO: 3.4
HOJA 13 DE 31

DESIGNACIÓN DEL PLANO:
EXPROPIACIONES
PLANO DE EXPROPIACIONES

FECHA: FEBRERO 2023

Término Municipal
de Villabañez
Polígono 11

Término Municipal
de Villavaquerín
Polígono 6

UNE CON HOJA 13 DE 31

UNE CON HOJA 15 DE 31

47.1953-0053 | 11 | 9018

47.1953-0062 | 11 | 21

47.1953-0063 | 11 | 9006

47.1953-0064 | 11 | 28 b

47.1953-0061 | 11 | 27 c

47.1953-0064 | 11 | 28 a

47.1953-0061 | 11 | 27 b

47.2260-0002 | 6 | 3

47.2260-0001 | 6 | 10004b

47.2260-0001 | 6 | 10004a

47.2260-0001 | 6 | 10004a

4610900 376100

4610400 376500

4610400 376500

LEYENDA

- LÍMITE DE PARCELA
- LÍMITE DE SUBPARCELA
- LÍMITE DE POLÍGONO
- LÍMITE DE TÉRMINO MUNICIPAL
- LÍMITE DE EXPROPIACIÓN
- CONSTRUCCIÓN AFECTADA

IDENTIFICACIÓN PARCELAS

47.1757-0009 | 42 | 150

NÚMERO DE ORDEN — NÚMERO DE PARCELA — NÚMERO DE POLÍGONO

Nº DE ORDEN — REF.CATASTRAL — Nº DE REFERENCIA URBANA

PROYECTO CONSTRUCCIÓN

EXPROPIACIÓN DEFINITIVA | OCUPACIONES TEMPORALES | IMPOSICIÓN DE SERVIDUMBRES

PROYECTO MODIFICADO Nº 1

EXPROPIACIÓN DEFINITIVA | OCUPACIONES TEMPORALES | IMPOSICIÓN DE SERVIDUMBRES

GOBIERNO DE ESPAÑA

MINISTERIO DE TRANSPORTES, MOVILIDAD Y AGENDA URBANA

SEC. DE ESTADO DE TRANSPORTES, MOVILIDAD Y AGENDA URBANA

SECRETARÍA GENERAL DE INFRAESTRUCTURAS

DIRECCIÓN GENERAL DE CARRETERAS

DEMARCACIÓN DE CARRETERAS DEL ESTADO EN CASTILLA Y LEÓN OCCIDENTAL

ASISTENCIA TÉCNICA: TECOPYSA — RAMIRO RODRÍGUEZ CAZAR

DIRECCIÓN DE OBRA: EUGENIO CANICIO SÁNCHEZ — JULIO CASADO GARCÍA

CONFORME EL CONTRATISTA: UTE RIBERA — PEDRO DE JUANA JIMÉNEZ

ESCALAS: Eh= 1:1000 Ev= UNE A-1 ORIGINALES

0 10 20 30 40m — 1: 1000 — G R A F I C A S

TITULO DEL PROYECTO:
PROYECTO MODIFICADO Nº1
AUTOVÍA DEL DUERO (A-11)
TRAMO:OLIVARES DE DUERO – TUDELA DE DUERO
PROVINCIA DE VALLADOLID

CLAVE: 12-VA-3920

Nº DE PLANO: 3.4

HOJA 14 DE 31

DESIGNACIÓN DEL PLANO:
EXPROPIACIONES
PLANO DE EXPROPIACIONES

FECHA: FEBRERO 2023

Término Municipal
de Villavaquerín
Polígono 6

REPOSICIÓN AR-006
Tubería Ø200

47.2260-0001.M1
6 | 20004

47.2260-0005
6 | 5

47.2260-0002
6 | 3

47.2260-0006
6 | 15 a

47.2260-0001
6 | 10004b

47.2260-0003
6 | 9004

47.2260-0004
6 | 20004a

47.2260-0001
6 | 10004a

47.2260-0006
6 | 15 b

47.2260-0007
6 | 5013

47.2260-0008
6 | 5014

47.2260-0009
6 | 5015

UNE CON HOJA 14 DE 31

UNE CON HOJA 16 DE 30

LEYENDA

- LÍMITE DE PARCELA
- LÍMITE DE SUBPARCELA
- LÍMITE DE POLÍGONO
- LÍMITE DE TÉRMINO MUNICIPAL
- LÍMITE DE EXPROPIACIÓN
- CONSTRUCCIÓN AFECTADA

IDENTIFICACIÓN PARCELAS

47.1757-0060 (NÚMERO DE ORDEN) 42 (NÚMERO DE POLÍGONO) 150 (NÚMERO DE PARCELA)

Nº DE ORDEN / REF.CATASTRAL — Nº. DE REFERENCIA URBANA

PROYECTO CONSTRUCCIÓN

EXPROPIACIÓN DEFINITIVA | OCUPACIONES TEMPORALES | IMPOSICIÓN DE SERVIDUMBRES

PROYECTO MODIFICADO Nº 1

EXPROPIACIÓN DEFINITIVA | OCUPACIONES TEMPORALES | IMPOSICIÓN DE SERVIDUMBRES

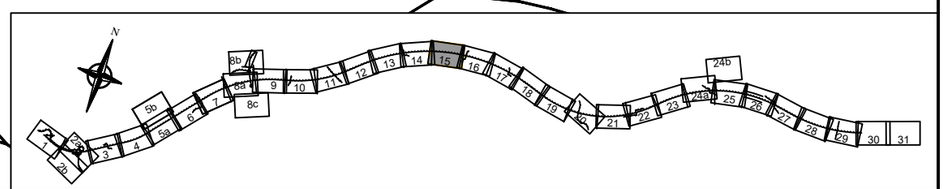

GOBIERNO DE ESPAÑA
MINISTERIO DE TRANSPORTES, MOVILIDAD Y AGENDA URBANA

SEC. DE ESTADO DE TRANSPORTES, MOVILIDAD Y AGENDA URBANA
SECRETARÍA GENERAL DE INFRAESTRUCTURAS
DIRECCIÓN GENERAL DE CARRETERAS
DEMARCACIÓN DE CARRETERAS DEL ESTADO EN CASTILLA Y LEÓN OCCIDENTAL

ASISTENCIA TÉCNICA: TECOPYSA — RAMIRO RODRÍGUEZ CAZAR

DIRECCIÓN DE OBRA: EUGENIO CANICIO SÁNCHEZ — JULIO CASADO GARCÍA

CONFORME EL CONTRATISTA: UTE RIBERA — PEDRO DE JUANA JIMÉNEZ

ESCALAS: Eh= 1:1000 Ev= UNE A-1 ORIGINALES

0 10 20 30 40m — 1: 1000 — G R A F I C A S

TITULO DEL PROYECTO: PROYECTO MODIFICADO Nº1 AUTOVÍA DEL DUERO (A-11) TRAMO:OLIVARES DE DUERO – TUDELA DE DUERO PROVINCIA DE VALLADOLID

CLAVE: 12-VA-3920

Nº DE PLANO: 3.4

HOJA 15 DE 31

DESIGNACIÓN DEL PLANO: **EXPROPIACIONES**
PLANO DE EXPROPIACIONES

FECHA: FEBRERO 2023

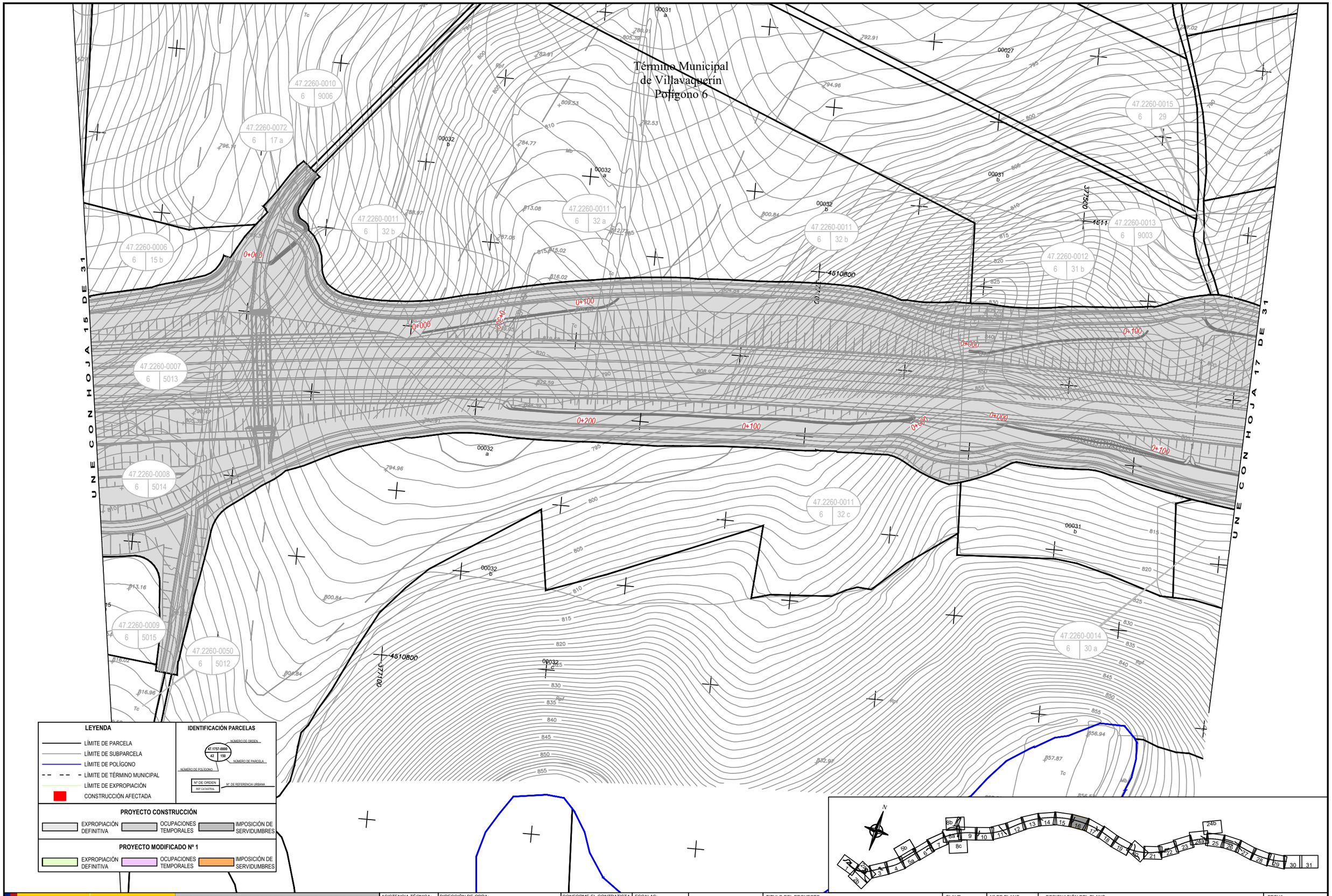

GOBIERNO DE ESPAÑA
MINISTERIO DE TRANSPORTES, MOVILIDAD Y AGENDA URBANA

SEC. DE ESTADO DE TRANSPORTES, MOVILIDAD Y AGENDA URBANA
SECRETARÍA GENERAL DE INFRAESTRUCTURAS
DIRECCIÓN GENERAL DE CARRETERAS
DEMARCACIÓN DE CARRETERAS DEL ESTADO EN CASTILLA Y LEÓN OCCIDENTAL

ASISTENCIA TÉCNICA: TECOPYSA — RAMIRO RODRÍGUEZ CAZAR
DIRECCIÓN DE OBRA: EUGENIO CANICIO SÁNCHEZ | JULIO CASADO GARCÍA
CONFORME EL CONTRATISTA: UTE RIBERA — PEDRO DE JUANA JIMÉNEZ

ESCALAS: Eh= 1:1000 Ev= UNE A-1 ORIGINALES
0 10 20 30 40m — 1: 1000 — G R A F I C A S

TITULO DEL PROYECTO: PROYECTO MODIFICADO Nº1 AUTOVÍA DEL DUERO (A-11) TRAMO:OLIVARES DE DUERO – TUDELA DE DUERO PROVINCIA DE VALLADOLID

CLAVE: 12-VA-3920

Nº DE PLANO: 3.4
HOJA 16 DE 31

DESIGNACIÓN DEL PLANO: EXPROPIACIONES
PLANO DE EXPROPIACIONES

FECHA: FEBRERO 2023

20150129.11033 P:\2019\191998\02_doc_tecnico\02.03 Ejecución\07_12-VA_3920_modificado_1\00_GENERAL\02_ Planos\CAD\A_20_3.4 Planta expropiaciones PM Nº1_act.dwg

Término Municipal
de Villavaquerín
Polígono 6

Término Municipal
de Villavaquerín
Polígono 4

Zona de Instalación Auxiliar

Término Municipal
de Villavaquerín
Polígono 5

UNE CON HOJA 16 DE 31

UNE CON HOJA 18 DE 31

47.2260-0015 | 6 | 29
47.2260-0016 | 4 | 5010
47.2260-0017 | 4 | 9014
47.2260-0018 | 4 | 53 b
47.2260-0019 | 4 | 9007
47.2260-0020 | 4 | 52 a
47.2260-0021 | 4 | 5008
47.2260-0022 | 4 | 35
47.2260-0023 | 5 | 2 a
47.2260-0024 | 5 | 3
47.2260-0025 | 5 | 9003
47.2260-0026 | 5 | 20004
47.2260-0013 | 6 | 9003
47.2260-0014 | 6 | 30 c
47.2260-0014 | 6 | 30 a
47.2260-0012 | 6 | 31 b

4611100
378200
4610800
377700

COLADA DEL CAMINO VIEJO DE ULMOS

0+000
0+100
0+200
0+300
0+400
0+500
0+600
0+700

LEYENDA

- LÍMITE DE PARCELA
- LÍMITE DE SUBPARCELA
- LÍMITE DE POLÍGONO
- LÍMITE DE TÉRMINO MUNICIPAL
- LÍMITE DE EXPROPIACIÓN
- CONSTRUCCIÓN AFECTADA

IDENTIFICACIÓN PARCELAS

47.1757-0008 | 42 | 150
NÚMERO DE ORDEN
NÚMERO DE PARCELA
NÚMERO DE POLÍGONO
Nº DE ORDEN
REF CATASTRAL
Nº DE REFERENCIA URBANA

PROYECTO CONSTRUCCIÓN

EXPROPIACIÓN DEFINITIVA | OCUPACIONES TEMPORALES | IMPOSICIÓN DE SERVIDUMBRES

PROYECTO MODIFICADO Nº 1

EXPROPIACIÓN DEFINITIVA | OCUPACIONES TEMPORALES | IMPOSICIÓN DE SERVIDUMBRES

N

1 2a 2b 3 4 5a 5b 6 7 8a 8b 8c 9 10 11 12 13 14 15 16 17 18 19 20 21 22 23 24a 24b 25 26 27 28 29 30 31

GOBIERNO DE ESPAÑA
MINISTERIO DE TRANSPORTES, MOVILIDAD Y AGENDA URBANA

SEC. DE ESTADO DE TRANSPORTES, MOVILIDAD Y AGENDA URBANA
SECRETARÍA GENERAL DE INFRAESTRUCTURAS
DIRECCIÓN GENERAL DE CARRETERAS
DEMARCACIÓN DE CARRETERAS DEL ESTADO EN CASTILLA Y LEÓN OCCIDENTAL

ASISTENCIA TÉCNICA: TECOPYSA
RAMIRO RODRÍGUEZ CAZAR

DIRECCIÓN DE OBRA:
EUGENIO CANICIO SÁNCHEZ | JULIO CASADO GARCÍA

CONFORME EL CONTRATISTA: UTE RIBERA
PEDRO DE JUANA JIMÉNEZ

ESCALAS:
Eh= 1:1000
Ev=
UNE A-1 ORIGINALES

0 10 20 30 40m
1: 1000
G R A F I C A S

TITULO DEL PROYECTO:
PROYECTO MODIFICADO Nº1
AUTOVÍA DEL DUERO (A-11)
TRAMO:OLIVARES DE DUERO – TUDELA DE DUERO
PROVINCIA DE VALLADOLID

CLAVE: 12-VA-3920

Nº DE PLANO: 3.4
HOJA 17 DE 31

DESIGNACIÓN DEL PLANO:
EXPROPIACIONES
PLANO DE EXPROPIACIONES

FECHA: FEBRERO 2023

Término Municipal
de Villavaquerín
Polígono 4

Término Municipal
de Villavaquerín
Polígono 5

VEREDA DE VALDELAMANO

OJA 17 DE 31 — UNE CON HOJA

OJA 19 DE 31 — UNE CON HOJA

LEYENDA

- LÍMITE DE PARCELA
- LÍMITE DE SUBPARCELA
- LÍMITE DE POLÍGONO
- LÍMITE DE TÉRMINO MUNICIPAL
- LÍMITE DE EXPROPIACIÓN
- CONSTRUCCIÓN AFECTADA

IDENTIFICACIÓN PARCELAS

47.1757-0000 (NÚMERO DE ORDEN) — 42 (NÚMERO DE POLÍGONO) — 156 (NÚMERO DE PARCELA)

Nº DE ORDEN — REF CATASTRAL — Nº DE REFERENCIA URBANA

PROYECTO CONSTRUCCIÓN

EXPROPIACIÓN DEFINITIVA | OCUPACIONES TEMPORALES | IMPOSICIÓN DE SERVIDUMBRES

PROYECTO MODIFICADO Nº 1

EXPROPIACIÓN DEFINITIVA | OCUPACIONES TEMPORALES | IMPOSICIÓN DE SERVIDUMBRES

GOBIERNO DE ESPAÑA — MINISTERIO DE TRANSPORTES, MOVILIDAD Y AGENDA URBANA	SEC. DE ESTADO DE TRANSPORTES, MOVILIDAD Y AGENDA URBANA SECRETARÍA GENERAL DE INFRAESTRUCTURAS DIRECCIÓN GENERAL DE CARRETERAS DEMARCACIÓN DE CARRETERAS DEL ESTADO EN CASTILLA Y LEÓN OCCIDENTAL	ASISTENCIA TÉCNICA: TECOPYSA RAMIRO RODRÍGUEZ CAZAR	DIRECCIÓN DE OBRA: EUGENIO CANICIO SÁNCHEZ / JULIO CASADO GARCÍA	CONFORME EL CONTRATISTA: UTE RIBERA PEDRO DE JUANA JIMÉNEZ	ESCALAS: Eh= 1:1000 Ev= UNE A-1 ORIGINALES	0 10 20 30 40m 1: 1000 G R A F I C A S	TÍTULO DEL PROYECTO: PROYECTO MODIFICADO Nº1 AUTOVÍA DEL DUERO (A-11) TRAMO:OLIVARES DE DUERO – TUDELA DE DUERO PROVINCIA DE VALLADOLID	CLAVE: 12-VA-3920	Nº DE PLANO: 3.4 HOJA 18 DE 31	DESIGNACIÓN DEL PLANO: **EXPROPIACIONES** **PLANO DE EXPROPIACIONES**	FECHA: FEBRERO 2023

Término Municipal
de Villavaquerín
Polígono 4

Término Municipal
de Villavaquerín
Polígono 9

Término Municipal
de Villavaquerín
Polígono 5

VEREDA DE VALDELAMANO

UNE CON HOJA 18 DE 31

UNE CON HOJA 20 DE 31

LEYENDA

- LÍMITE DE PARCELA
- LÍMITE DE SUBPARCELA
- LÍMITE DE POLÍGONO
- LÍMITE DE TÉRMINO MUNICIPAL
- LÍMITE DE EXPROPIACIÓN
- CONSTRUCCIÓN AFECTADA

IDENTIFICACIÓN PARCELAS

47.1757-0000 | 42 | 150
NÚMERO DE ORDEN
NÚMERO DE PARCELA
NÚMERO DE POLÍGONO
Nº DE ORDEN
REF CATASTRAL
Nº DE REFERENCIA URBANA

PROYECTO CONSTRUCCIÓN

EXPROPIACIÓN DEFINITIVA | OCUPACIONES TEMPORALES | IMPOSICIÓN DE SERVIDUMBRES

PROYECTO MODIFICADO Nº 1

EXPROPIACIÓN DEFINITIVA | OCUPACIONES TEMPORALES | IMPOSICIÓN DE SERVIDUMBRES

GOBIERNO DE ESPAÑA / MINISTERIO DE TRANSPORTES, MOVILIDAD Y AGENDA URBANA	SEC. DE ESTADO DE TRANSPORTES, MOVILIDAD Y AGENDA URBANA SECRETARÍA GENERAL DE INFRAESTRUCTURAS DIRECCIÓN GENERAL DE CARRETERAS DEMARCACIÓN DE CARRETERAS DEL ESTADO EN CASTILLA Y LEÓN OCCIDENTAL	ASISTENCIA TÉCNICA: TECOPYSA RAMIRO RODRÍGUEZ CAZAR	DIRECCIÓN DE OBRA: EUGENIO CANICIO SÁNCHEZ / JULIO CASADO GARCÍA	CONFORME EL CONTRATISTA: UTE RIBERA PEDRO DE JUANA JIMÉNEZ	ESCALAS: Eh= 1:1000 Ev= UNE A-1 ORIGINALES	0 10 20 30 40m 1: 1000 G R A F I C A S	TITULO DEL PROYECTO: PROYECTO MODIFICADO Nº1 AUTOVÍA DEL DUERO (A-11) TRAMO:OLIVARES DE DUERO – TUDELA DE DUERO PROVINCIA DE VALLADOLID	CLAVE: 12-VA-3920	Nº DE PLANO: 3.4 HOJA 19 DE 31	DESIGNACIÓN DEL PLANO: **EXPROPIACIONES** **PLANO DE EXPROPIACIONES**	FECHA: FEBRERO 2023

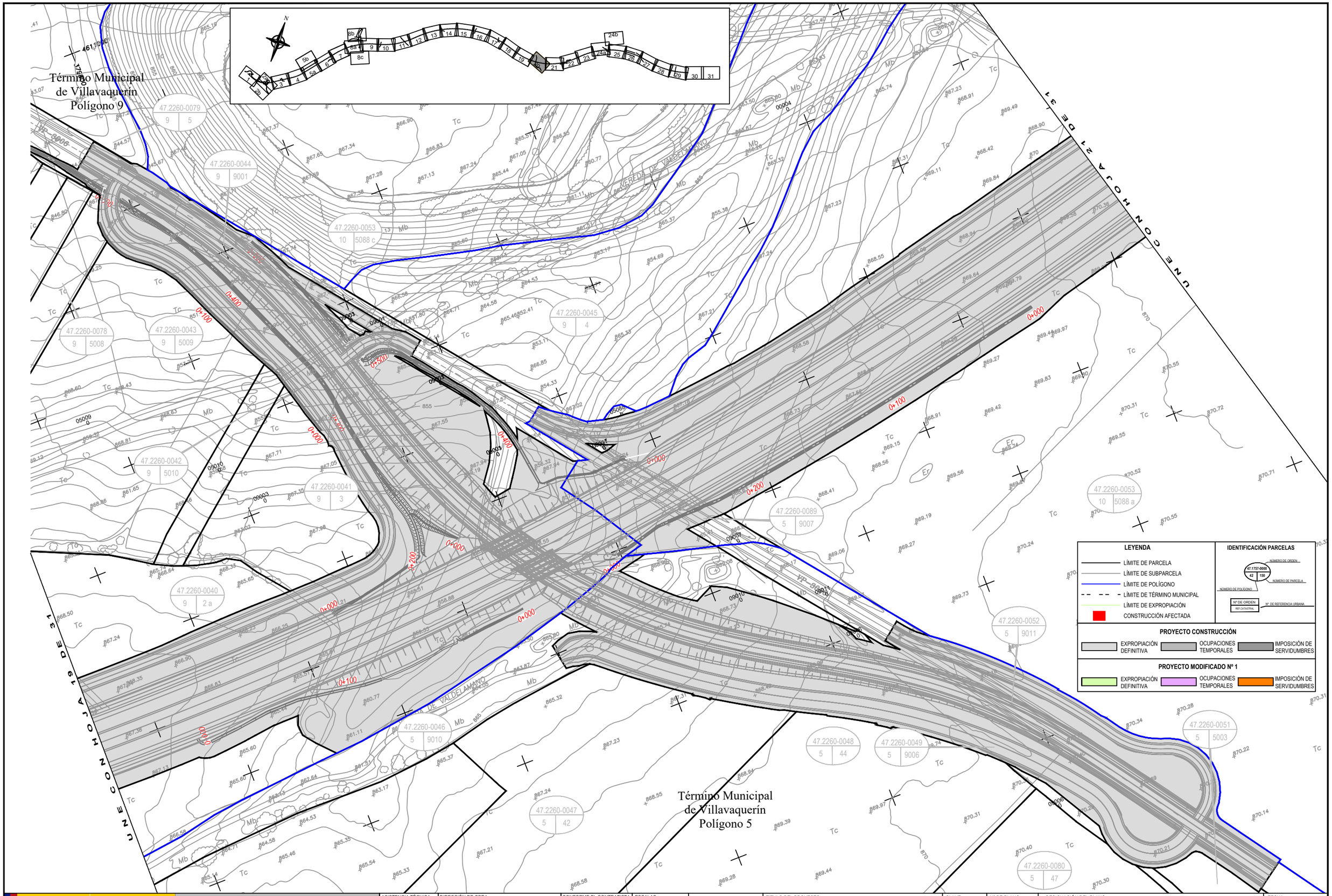

GOBIERNO DE ESPAÑA
MINISTERIO DE TRANSPORTES, MOVILIDAD Y AGENDA URBANA

SEC. DE ESTADO DE TRANSPORTES, MOVILIDAD Y AGENDA URBANA
SECRETARÍA GENERAL DE INFRAESTRUCTURAS
DIRECCIÓN GENERAL DE CARRETERAS
DEMARCACIÓN DE CARRETERAS DEL ESTADO EN CASTILLA Y LEÓN OCCIDENTAL

ASISTENCIA TÉCNICA: TECOPYSA
RAMIRO RODRÍGUEZ CAZAR

DIRECCIÓN DE OBRA:
EUGENIO CANICIO SÁNCHEZ | JULIO CASADO GARCÍA

CONFORME EL CONTRATISTA: UTE RIBERA
PEDRO DE JUANA JIMÉNEZ

ESCALAS:
Eh= 1:1000
Ev=
UNE A-1 ORIGINALES

0 10 20 30 40m
1: 1000
G R A F I C A S

TITULO DEL PROYECTO:
PROYECTO MODIFICADO Nº1
AUTOVÍA DEL DUERO (A-11)
TRAMO:OLIVARES DE DUERO – TUDELA DE DUERO
PROVINCIA DE VALLADOLID

CLAVE: 12-VA-3920

Nº DE PLANO: 3.4
HOJA 20 DE 31

DESIGNACIÓN DEL PLANO:
EXPROPIACIONES
PLANO DE EXPROPIACIONES

FECHA: FEBRERO 2023

Término Municipal
de Villavaquerín
Polígono 10

UNE CON HOJA 20 DE 31

UNE CON HOJA 22 DE 31

47.2260-0053
10 | 5088 a

47.2260-0054
10 | 9006

47.2260-0055
10 | 5086

47.2260-0062
10 | 5089

4610400

4610600

LEYENDA

- LÍMITE DE PARCELA
- LÍMITE DE SUBPARCELA
- LÍMITE DE POLÍGONO
- LÍMITE DE TÉRMINO MUNICIPAL
- LÍMITE DE EXPROPIACIÓN
- CONSTRUCCIÓN AFECTADA

IDENTIFICACIÓN PARCELAS

NÚMERO DE ORDEN
47.1757-0005
42 | 150
NÚMERO DE PARCELA
NÚMERO DE POLÍGONO

Nº DE ORDEN
REF.CATASTRAL
Nº DE REFERENCIA URBANA

PROYECTO CONSTRUCCIÓN

EXPROPIACIÓN DEFINITIVA | OCUPACIONES TEMPORALES | IMPOSICIÓN DE SERVIDUMBRES

PROYECTO MODIFICADO Nº 1

EXPROPIACIÓN DEFINITIVA | OCUPACIONES TEMPORALES | IMPOSICIÓN DE SERVIDUMBRES

GOBIERNO DE ESPAÑA
MINISTERIO DE TRANSPORTES, MOVILIDAD Y AGENDA URBANA

SEC. DE ESTADO DE TRANSPORTES, MOVILIDAD Y AGENDA URBANA
SECRETARÍA GENERAL DE INFRAESTRUCTURAS
DIRECCIÓN GENERAL DE CARRETERAS
DEMARCACIÓN DE CARRETERAS DEL ESTADO EN CASTILLA Y LEÓN OCCIDENTAL

ASISTENCIA TÉCNICA: TECOPYSA
RAMIRO RODRÍGUEZ CAZAR

DIRECCIÓN DE OBRA:
EUGENIO CANICIO SÁNCHEZ | JULIO CASADO GARCÍA

CONFORME EL CONTRATISTA: UTE RIBERA
PEDRO DE JUANA JIMÉNEZ

ESCALAS:
Eh= 1:1000
Ev=
UNE A-1 ORIGINALES

0 10 20 30 40m
1: 1000
G R A F I C A S

TITULO DEL PROYECTO:
PROYECTO MODIFICADO Nº1
AUTOVÍA DEL DUERO (A-11)
TRAMO:OLIVARES DE DUERO – TUDELA DE DUERO
PROVINCIA DE VALLADOLID

CLAVE: 12-VA-3920

Nº DE PLANO: 3.4
HOJA 21 DE 31

DESIGNACIÓN DEL PLANO:
EXPROPIACIONES
PLANO DE EXPROPIACIONES

FECHA: FEBRERO 2023

Término Municipal
de Villavaquerín
Polígono 10

UNE CON HOJA 21 DE 31

UNE CON HOJA 23 DE 31

47.2260-0062 | 10 | 5089

47.2260-0054 | 10 | 9006

47.2260-0055 | 10 | 5086

47.2260-0056 | 10 | 5085

47.2260-0057 | 10 | 5084

47.2260-0058 | 10 | 5083 a

47.2260-0059 | 10 | 5082

LEYENDA

- LÍMITE DE PARCELA
- LÍMITE DE SUBPARCELA
- LÍMITE DE POLÍGONO
- LÍMITE DE TÉRMINO MUNICIPAL
- LÍMITE DE EXPROPIACIÓN
- CONSTRUCCIÓN AFECTADA

IDENTIFICACIÓN PARCELAS

47.1757-0008 — NÚMERO DE ORDEN
42 — NÚMERO DE POLÍGONO
150 — NÚMERO DE PARCELA
Nº DE ORDEN REF CATASTRAL — Nº DE REFERENCIA URBANA

PROYECTO CONSTRUCCIÓN

EXPROPIACIÓN DEFINITIVA | OCUPACIONES TEMPORALES | IMPOSICIÓN DE SERVIDUMBRES

PROYECTO MODIFICADO Nº 1

EXPROPIACIÓN DEFINITIVA | OCUPACIONES TEMPORALES | IMPOSICIÓN DE SERVIDUMBRES

GOBIERNO DE ESPAÑA
MINISTERIO DE TRANSPORTES, MOVILIDAD Y AGENDA URBANA

SEC. DE ESTADO DE TRANSPORTES, MOVILIDAD Y AGENDA URBANA
SECRETARÍA GENERAL DE INFRAESTRUCTURAS
DIRECCIÓN GENERAL DE CARRETERAS
DEMARCACIÓN DE CARRETERAS DEL ESTADO EN CASTILLA Y LEÓN OCCIDENTAL

ASISTENCIA TÉCNICA: TECOPYSA — RAMIRO RODRÍGUEZ CAZAR

DIRECCIÓN DE OBRA: EUGENIO CANICIO SÁNCHEZ | JULIO CASADO GARCÍA

CONFORME EL CONTRATISTA: UTE RIBERA — PEDRO DE JUANA JIMÉNEZ

ESCALAS: Eh= 1:1000 Ev= UNE A-1 ORIGINALES

0 10 20 30 40m — 1: 1000 — G R A F I C A S

TITULO DEL PROYECTO:
PROYECTO MODIFICADO Nº1
AUTOVÍA DEL DUERO (A-11)
TRAMO:OLIVARES DE DUERO – TUDELA DE DUERO
PROVINCIA DE VALLADOLID

CLAVE: 12-VA-3920

Nº DE PLANO: 3.4
HOJA 22 DE 31

DESIGNACIÓN DEL PLANO:
EXPROPIACIONES
PLANO DE EXPROPIACIONES

FECHA: FEBRERO 2023

Término Municipal
de Villavaquerín
Polígono 11

Término Municipal
de Villavaquerín
Polígono 10

UNE CON HOJA 22 DE 31

UNE CON HOJA 24 DE 31

47.2260-0054 | 10 | 9006

47.2260-0062 | 10 | 5089

47.2260-0063 | 10 | 9001

47.2260-0064 | 11 | 5039 a

47.2260-0065 | 11 | 5054

47.2260-0066 | 11 | 5038

47.2260-0060 | 10 | 5081

47.2260-0061 | 10 | 5080

47.2260-0059 | 10 | 5082

47.2260-0067 | 11 | 9003

LEYENDA

- LÍMITE DE PARCELA
- LÍMITE DE SUBPARCELA
- LÍMITE DE POLÍGONO
- LÍMITE DE TÉRMINO MUNICIPAL
- LÍMITE DE EXPROPIACIÓN
- CONSTRUCCIÓN AFECTADA

IDENTIFICACIÓN PARCELAS

47.1757-0000 | 42 | 150

NÚMERO DE ORDEN — NÚMERO DE PARCELA — NÚMERO DE POLÍGONO

Nº DE ORDEN — REF CATASTRAL — Nº DE REFERENCIA URBANA

PROYECTO CONSTRUCCIÓN

EXPROPIACIÓN DEFINITIVA | OCUPACIONES TEMPORALES | IMPOSICIÓN DE SERVIDUMBRES

PROYECTO MODIFICADO Nº 1

EXPROPIACIÓN DEFINITIVA | OCUPACIONES TEMPORALES | IMPOSICIÓN DE SERVIDUMBRES

GOBIERNO DE ESPAÑA

MINISTERIO DE TRANSPORTES, MOVILIDAD Y AGENDA URBANA

SEC. DE ESTADO DE TRANSPORTES, MOVILIDAD Y AGENDA URBANA
SECRETARÍA GENERAL DE INFRAESTRUCTURAS
DIRECCIÓN GENERAL DE CARRETERAS
DEMARCACIÓN DE CARRETERAS DEL ESTADO EN CASTILLA Y LEÓN OCCIDENTAL

ASISTENCIA TÉCNICA: TECDEYSA
RAMIRO RODRÍGUEZ CAZAR

DIRECCIÓN DE OBRA:
EUGENIO CANICIO SÁNCHEZ | JULIO CASADO GARCÍA

CONFORME EL CONTRATISTA: UTE RIBERA
PEDRO DE JUANA JIMÉNEZ

ESCALAS:
Eh= 1:1000
Ev=
UNE A-1 ORIGINALES

0 10 20 30 40m
1: 1000
G R A F I C A S

TITULO DEL PROYECTO:
PROYECTO MODIFICADO Nº1
AUTOVÍA DEL DUERO (A-11)
TRAMO:OLIVARES DE DUERO - TUDELA DE DUERO
PROVINCIA DE VALLADOLID

CLAVE: 12-VA-3920

Nº DE PLANO: 3.4
HOJA 23 DE 31

DESIGNACIÓN DEL PLANO:
EXPROPIACIONES
PLANO DE EXPROPIACIONES

FECHA: FEBRERO 2023

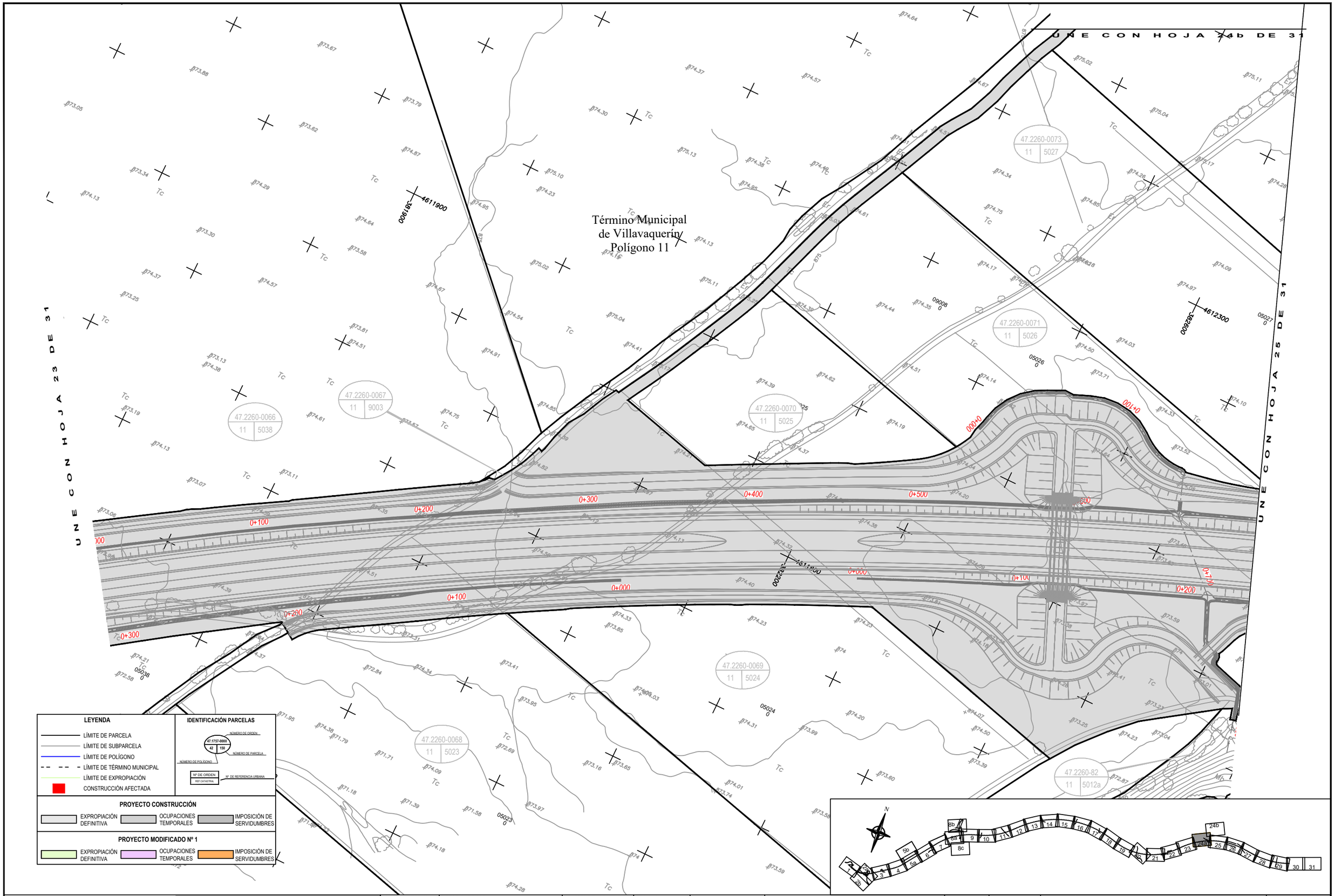

SEC. DE ESTADO DE TRANSPORTES, MOVILIDAD Y AGENDA URBANA SECRETARÍA GENERAL DE INFRAESTRUCTURAS DIRECCIÓN GENERAL DE CARRETERAS DEMARCACIÓN DE CARRETERAS DEL ESTADO EN CASTILLA Y LEÓN OCCIDENTAL	ASISTENCIA TÉCNICA: TECOPYSA RAMIRO RODRÍGUEZ CAZAR	DIRECCIÓN DE OBRA: EUGENIO CANICIO SÁNCHEZ · JULIO CASADO GARCÍA	CONFORME EL CONTRATISTA: UTE RIBERA PEDRO DE JUANA JIMÉNEZ	ESCALAS: Eh= 1:1000 Ev= UNE A-1 ORIGINALES	0 10 20 30 40m 1: 1000 G R A F I C A S	TITULO DEL PROYECTO: PROYECTO MODIFICADO Nº1 AUTOVÍA DEL DUERO (A–11) TRAMO:OLIVARES DE DUERO – TUDELA DE DUERO PROVINCIA DE VALLADOLID	CLAVE: 12-VA-3920	Nº DE PLANO: 3.4 HOJA 24a DE 31	DESIGNACIÓN DEL PLANO: **EXPROPIACIONES** **PLANO DE EXPROPIACIONES**	FECHA: FEBRERO 2023

Término Municipal
de Villavaquerín
Polígono 11

47.2260-0088
11 9006

47.2260-87
11 5035

47.2260-0067
11 9003

47.2260-85
11 5033

47.2260-84
11 5032

47.2260-86
11 5034

47.2260-0077
11 5031

47.2260-0074
11 5030

05036
05035
05033
05032
05031
05003

4612000
392600

UNE CON HOJA 24a DE 31

LEYENDA

- LÍMITE DE PARCELA
- LÍMITE DE SUBPARCELA
- LÍMITE DE POLÍGONO
- LÍMITE DE TÉRMINO MUNICIPAL
- LÍMITE DE EXPROPIACIÓN
- CONSTRUCCIÓN AFECTADA

IDENTIFICACIÓN PARCELAS

47.1757-0000 (NÚMERO DE ORDEN)
42 (NÚMERO DE POLÍGONO) 155 (NÚMERO DE PARCELA)
Nº DE ORDEN / REF CATASTRAL — Nº DE REFERENCIA URBANA

PROYECTO CONSTRUCCIÓN

EXPROPIACIÓN DEFINITIVA | OCUPACIONES TEMPORALES | IMPOSICIÓN DE SERVIDUMBRES

PROYECTO MODIFICADO Nº 1

EXPROPIACIÓN DEFINITIVA | OCUPACIONES TEMPORALES | IMPOSICIÓN DE SERVIDUMBRES

N

1 2 2b 3 3b 4 5b 5a 6 7 8a 8b 8c 9 10 11 12 13 14 15 16 17 18 19 20 21 22 23 24a 24b 25 26 27 28 29 30 31

GOBIERNO DE ESPAÑA — MINISTERIO DE TRANSPORTES, MOVILIDAD Y AGENDA URBANA	SEC. DE ESTADO DE TRANSPORTES, MOVILIDAD Y AGENDA URBANA SECRETARÍA GENERAL DE INFRAESTRUCTURAS DIRECCIÓN GENERAL DE CARRETERAS DEMARCACIÓN DE CARRETERAS DEL ESTADO EN CASTILLA Y LEÓN OCCIDENTAL	ASISTENCIA TÉCNICA: TECOPYSA RAMIRO RODRÍGUEZ CAZAR	DIRECCIÓN DE OBRA: EUGENIO CANICIO SÁNCHEZ — JULIO CASADO GARCÍA	CONFORME EL CONTRATISTA: UTE RIBERA PEDRO DE JUANA JIMÉNEZ	ESCALAS: Eh= 1:1000 Ev= UNE A-1 ORIGINALES 0 10 20 30 40m 1: 1000 G R A F I C A S	TITULO DEL PROYECTO: PROYECTO MODIFICADO Nº1 AUTOVÍA DEL DUERO (A-11) TRAMO:OLIVARES DE DUERO – TUDELA DE DUERO PROVINCIA DE VALLADOLID	CLAVE: 12-VA-3920	Nº DE PLANO: 3.4 HOJA 24b DE 31	DESIGNACIÓN DEL PLANO: **EXPROPIACIONES** **PLANO DE EXPROPIACIONES**	FECHA: FEBRERO 2023

Término Municipal
de Villavaquerín
Polígono 11

Término Municipal
de Olivares de Duero
Polígono 3

UNE CON HOJA 24 DE 31

UNE CON HOJA 26 DE 31

47.2260-0074 | 11 | 5030

47.2260-0077 | 11 | 5031

47.2260-0076 | 11 | 5029

47.2260-0071 | 11 | 5026

47.2260-0073 | 11 | 5027

47.2260-82 | 11 | 5012a

47.2260-0075 | 11 | 9005

47.2260-0083 | 11 | 5028

47.1034-0001 | 3 | 42 a

LEYENDA

- LÍMITE DE PARCELA
- LÍMITE DE SUBPARCELA
- LÍMITE DE POLÍGONO
- LÍMITE DE TÉRMINO MUNICIPAL
- LÍMITE DE EXPROPIACIÓN
- CONSTRUCCIÓN AFECTADA

IDENTIFICACIÓN PARCELAS

47.1757-0009 | 42 | 150

NÚMERO DE ORDEN — NÚMERO DE PARCELA — NÚMERO DE POLÍGONO

Nº DE ORDEN | REF CATASTRAL — Nº DE REFERENCIA URBANA

PROYECTO CONSTRUCCIÓN

EXPROPIACIÓN DEFINITIVA | OCUPACIONES TEMPORALES | IMPOSICIÓN DE SERVIDUMBRES

PROYECTO MODIFICADO Nº 1

EXPROPIACIÓN DEFINITIVA | OCUPACIONES TEMPORALES | IMPOSICIÓN DE SERVIDUMBRES

GOBIERNO DE ESPAÑA — MINISTERIO DE TRANSPORTES, MOVILIDAD Y AGENDA URBANA

SEC. DE ESTADO DE TRANSPORTES, MOVILIDAD Y AGENDA URBANA
SECRETARÍA GENERAL DE INFRAESTRUCTURAS
DIRECCIÓN GENERAL DE CARRETERAS
DEMARCACIÓN DE CARRETERAS DEL ESTADO EN CASTILLA Y LEÓN OCCIDENTAL

ASISTENCIA TÉCNICA: TECOPYSA — RAMIRO RODRÍGUEZ CAZAR

DIRECCIÓN DE OBRA: EUGENIO CANICIO SÁNCHEZ | JULIO CASADO GARCÍA

CONFORME EL CONTRATISTA: UTE RIBERA — PEDRO DE JUANA JIMÉNEZ

ESCALAS: Eh= 1:1000 Ev= — UNE A–1 ORIGINALES

0 10 20 30 40m — 1: 1000 — G R A F I C A S

TITULO DEL PROYECTO:
PROYECTO MODIFICADO Nº1
AUTOVÍA DEL DUERO (A–11)
TRAMO:OLIVARES DE DUERO – TUDELA DE DUERO
PROVINCIA DE VALLADOLID

CLAVE: 12-VA-3920

Nº DE PLANO: 3.4 — HOJA 25 DE 31

DESIGNACIÓN DEL PLANO:
EXPROPIACIONES
PLANO DE EXPROPIACIONES

FECHA: FEBRERO 2023

Término Municipal
de Olivares de Duero
Polígono 3

REPOSICIÓN A-102
Nuevo trazado PE100DN315PN10
y refuerzo de canalizacion bajo calzada

UNE CON HOJA 25 DE 31

UNE CON HOJA 27 DE 31

LEYENDA

- LÍMITE DE PARCELA
- LÍMITE DE SUBPARCELA
- LÍMITE DE POLÍGONO
- LÍMITE DE TÉRMINO MUNICIPAL
- LÍMITE DE EXPROPIACIÓN
- CONSTRUCCIÓN AFECTADA

IDENTIFICACIÓN PARCELAS

47.1757-0000 (NÚMERO DE ORDEN) — 42 (NÚMERO DE POLÍGONO) — 150 (NÚMERO DE PARCELA)

Nº DE ORDEN — REF CATASTRAL — Nº DE REFERENCIA URBANA

PROYECTO CONSTRUCCIÓN

EXPROPIACIÓN DEFINITIVA | OCUPACIONES TEMPORALES | IMPOSICIÓN DE SERVIDUMBRES

PROYECTO MODIFICADO Nº 1

EXPROPIACIÓN DEFINITIVA | OCUPACIONES TEMPORALES | IMPOSICIÓN DE SERVIDUMBRES

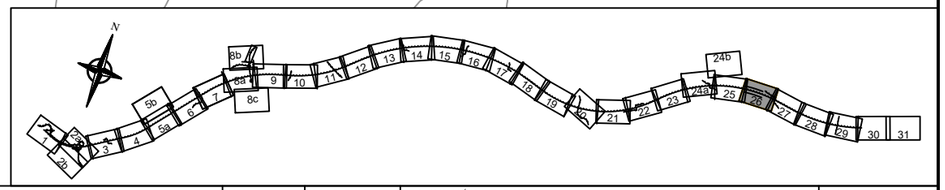

GOBIERNO DE ESPAÑA — MINISTERIO DE TRANSPORTES, MOVILIDAD Y AGENDA URBANA	SEC. DE ESTADO DE TRANSPORTES, MOVILIDAD Y AGENDA URBANA SECRETARÍA GENERAL DE INFRAESTRUCTURAS DIRECCIÓN GENERAL DE CARRETERAS DEMARCACIÓN DE CARRETERAS DEL ESTADO EN CASTILLA Y LEÓN OCCIDENTAL	ASISTENCIA TÉCNICA: TECOPYSA RAMIRO RODRÍGUEZ CAZAR	DIRECCIÓN DE OBRA: EUGENIO CANICIO SÁNCHEZ	JULIO CASADO GARCÍA	CONFORME EL CONTRATISTA: UTE RIBERA PEDRO DE JUANA JIMÉNEZ	ESCALAS: Eh= 1:1000 Ev= UNE A-1 ORIGINALES	0 10 20 30 40m 1: 1000 G R A F I C A S	TITULO DEL PROYECTO: PROYECTO MODIFICADO Nº1 AUTOVÍA DEL DUERO (A-11) TRAMO:OLIVARES DE DUERO – TUDELA DE DUERO PROVINCIA DE VALLADOLID	CLAVE: 12-VA-3920	Nº DE PLANO: 3.4 HOJA 26 DE 31	DESIGNACIÓN DEL PLANO: **EXPROPIACIONES** **PLANO DE EXPROPIACIONES**	FECHA: FEBRERO 2023

Término Municipal
de Olivares de Duero
Polígono 3

HOJA 26 DE 31

HOJA 28 DE 31

0+300 0+200 0+100 0+000

47.1034-0004 3 41 a

47.1034-0005 3 4

47.1034-0007 3 37 a

47.1034-0006 3 9005

47.1034-0008 3 3

47.1034-0003 3 9003

47.1034-0007 3 37 b

47.1034-0004-1 3 45

47.1034-0002 3 43

384200 4612100

384700 4612400

LEYENDA

- LÍMITE DE PARCELA
- LÍMITE DE SUBPARCELA
- LÍMITE DE POLÍGONO
- LÍMITE DE TÉRMINO MUNICIPAL
- LÍMITE DE EXPROPIACIÓN
- CONSTRUCCIÓN AFECTADA

IDENTIFICACIÓN PARCELAS

47.1757-0000 (NÚMERO DE ORDEN) 42 (NÚMERO DE POLÍGONO) 150 (NÚMERO DE PARCELA)

Nº DE ORDEN / REF.CATASTRAL — Nº DE REFERENCIA URBANA

PROYECTO CONSTRUCCIÓN

EXPROPIACIÓN DEFINITIVA | OCUPACIONES TEMPORALES | IMPOSICIÓN DE SERVIDUMBRES

PROYECTO MODIFICADO Nº 1

EXPROPIACIÓN DEFINITIVA | OCUPACIONES TEMPORALES | IMPOSICIÓN DE SERVIDUMBRES

N

GOBIERNO DE ESPAÑA — MINISTERIO DE TRANSPORTES, MOVILIDAD Y AGENDA URBANA	SEC. DE ESTADO DE TRANSPORTES, MOVILIDAD Y AGENDA URBANA SECRETARÍA GENERAL DE INFRAESTRUCTURAS DIRECCIÓN GENERAL DE CARRETERAS DEMARCACIÓN DE CARRETERAS DEL ESTADO EN CASTILLA Y LEÓN OCCIDENTAL	ASISTENCIA TÉCNICA: TECOPYSA RAMIRO RODRÍGUEZ CAZAR	DIRECCIÓN DE OBRA: EUGENIO CANICIO SÁNCHEZ / JULIO CASADO GARCÍA	CONFORME EL CONTRATISTA: UTE RIBERA PEDRO DE JUANA JIMÉNEZ	ESCALAS: Eh= 1:1000 Ev= UNE A-1 ORIGINALES 0 10 20 30 40m 1: 1000 G R A F I C A S	TITULO DEL PROYECTO: PROYECTO MODIFICADO Nº1 AUTOVÍA DEL DUERO (A-11) TRAMO:OLIVARES DE DUERO – TUDELA DE DUERO PROVINCIA DE VALLADOLID	CLAVE: 12-VA-3920	Nº DE PLANO: 3.4 HOJA 27 DE 31	DESIGNACIÓN DEL PLANO: **EXPROPIACIONES** **PLANO DE EXPROPIACIONES**	FECHA: FEBRERO 2023

Término Municipal
de Olivares de Duero
Polígono 3

Término Municipal
de Olivares de Duero
Polígono 2

UNE CON HOJA 27 DE 31

UNE CON HOJA 29 DE 31

47.1034-0007 | 3 | 37 a

47.1034-0008 | 3 | 3

47.1034-0009 | 3 | 9002

47.1034-0010 | 3 | 28

47.1034-0011 | 3 | 34

47.1034-0012 | 3 | 27

47.1034-0013 | 3 | 29

47.1034-0014 | 3 | 30 a

4612100

385400

0+000 0+100 0+200 0+300 0+400 0+500 0+600

LEYENDA

- LÍMITE DE PARCELA
- LÍMITE DE SUBPARCELA
- LÍMITE DE POLÍGONO
- LÍMITE DE TÉRMINO MUNICIPAL
- LÍMITE DE EXPROPIACIÓN
- CONSTRUCCIÓN AFECTADA

IDENTIFICACIÓN PARCELAS

47.1757-0009 | 42 | 159

NÚMERO DE ORDEN
NÚMERO DE PARCELA
NÚMERO DE POLÍGONO
Nº DE ORDEN
REF CATASTRAL
Nº DE REFERENCIA URBANA

PROYECTO CONSTRUCCIÓN

- EXPROPIACIÓN DEFINITIVA
- OCUPACIONES TEMPORALES
- IMPOSICIÓN DE SERVIDUMBRES

PROYECTO MODIFICADO Nº 1

- EXPROPIACIÓN DEFINITIVA
- OCUPACIONES TEMPORALES
- IMPOSICIÓN DE SERVIDUMBRES

N

1 2 2b 3 3b 4 5a 5b 6 7 8a 8b 8c 9 10 11 12 13 14 15 16 17 18 19 20 21 22 23 24a 24b 25 26 27 28 29 30 31

GOBIERNO DE ESPAÑA MINISTERIO DE TRANSPORTES, MOVILIDAD Y AGENDA URBANA	SEC. DE ESTADO DE TRANSPORTES, MOVILIDAD Y AGENDA URBANA SECRETARÍA GENERAL DE INFRAESTRUCTURAS DIRECCIÓN GENERAL DE CARRETERAS DEMARCACIÓN DE CARRETERAS DEL ESTADO EN CASTILLA Y LEÓN OCCIDENTAL	ASISTENCIA TÉCNICA: TECOPYSA RAMIRO RODRÍGUEZ CAZAR	DIRECCIÓN DE OBRA: EUGENIO CANICIO SÁNCHEZ JULIO CASADO GARCÍA	CONFORME EL CONTRATISTA: UTE RIBERA PEDRO DE JUANA JIMÉNEZ	ESCALAS: Eh= 1:1000 Ev= UNE A–1 ORIGINALES 0 10 20 30 40m 1: 1000 G R A F I C A S	TITULO DEL PROYECTO: PROYECTO MODIFICADO Nº1 AUTOVÍA DEL DUERO (A–11) TRAMO:OLIVARES DE DUERO – TUDELA DE DUERO PROVINCIA DE VALLADOLID	CLAVE: 12-VA-3920	Nº DE PLANO: 3.4 HOJA 28 DE 31	DESIGNACIÓN DEL PLANO: **EXPROPIACIONES** **PLANO DE EXPROPIACIONES**	FECHA: FEBRERO 2023

Término Municipal
de Olivares de Duero
Polígono 4

Término Municipal
de Olivares de Duero
Polígono 3

Término Municipal
de Olivares de Duero
Polígono 2

UNE CON HOJA 28 DE 31

UNE CON HOJA 30 DE 31

REPOSICIÓN A-012
Línea L.E.A 45Kv
Inserción de dos nuevos apoyos

LEYENDA

- LÍMITE DE PARCELA
- LÍMITE DE SUBPARCELA
- LÍMITE DE POLÍGONO
- LÍMITE DE TÉRMINO MUNICIPAL
- LÍMITE DE EXPROPIACIÓN
- CONSTRUCCIÓN AFECTADA

IDENTIFICACIÓN PARCELAS

47.1757-0090 (NÚMERO DE ORDEN) 42 (NÚMERO DE POLÍGONO) 150 (NÚMERO DE PARCELA)

Nº DE ORDEN / REF CATASTRAL — Nº DE REFERENCIA URBANA

PROYECTO CONSTRUCCIÓN

EXPROPIACIÓN DEFINITIVA | OCUPACIONES TEMPORALES | IMPOSICIÓN DE SERVIDUMBRES

PROYECTO MODIFICADO Nº 1

EXPROPIACIÓN DEFINITIVA | OCUPACIONES TEMPORALES | IMPOSICIÓN DE SERVIDUMBRES

GOBIERNO DE ESPAÑA — MINISTERIO DE TRANSPORTES, MOVILIDAD Y AGENDA URBANA	SEC. DE ESTADO DE TRANSPORTES, MOVILIDAD Y AGENDA URBANA SECRETARÍA GENERAL DE INFRAESTRUCTURAS DIRECCIÓN GENERAL DE CARRETERAS DEMARCACIÓN DE CARRETERAS DEL ESTADO EN CASTILLA Y LEÓN OCCIDENTAL	ASISTENCIA TÉCNICA: TECOPYSA RAMIRO RODRÍGUEZ CAZAR	DIRECCIÓN DE OBRA: EUGENIO CANICIO SÁNCHEZ / JULIO CASADO GARCÍA	CONFORME EL CONTRATISTA: UTE RIBERA PEDRO DE JUANA JIMÉNEZ	ESCALAS: Eh= 1:1000 Ev= UNE A-1 ORIGINALES	0 10 20 30 40m 1: 1000 G R A F I C A S	TITULO DEL PROYECTO: PROYECTO MODIFICADO Nº1 AUTOVÍA DEL DUERO (A-11) TRAMO:OLIVARES DE DUERO – TUDELA DE DUERO PROVINCIA DE VALLADOLID	CLAVE: 12-VA-3920	Nº DE PLANO: 3.4 HOJA 29 DE 31	DESIGNACIÓN DEL PLANO: **EXPROPIACIONES** **PLANO DE EXPROPIACIONES**	FECHA: FEBRERO 2023

Término Municipal
de Olivares de Duero
Polígono 4

REPOSICIÓN A-001

Nuevo trazado cruce bajo calzada en subterráneo y conexión en aéreo con línea existente

PROYECTO DE TRAZADO: OLIVARES DEL DUERO - TUDELA DE DUERO
CLAVE: T2-VA-3920

PROYECTO DE TRAZADO: QUINTANILLA DE ARRIBA (OESTE)-OLIVARES DEL DUERO
CLAVE: T2-VA-3810

UNE CON HOJA 29 DE 31

VALLADOLID

SORIA

VA-104

4612300

0+000 0+100 0+200 0+300 0+400 0+500 0+600 1+000 1+200

47.1034-0022 4 9 a
47.1034-0022 4 9 b
47.1034-0023 4 44 b
47.1034-0024 4 10
47.1034-0025 4 9003
47.1034-0026 4 39
47.1034-0027 4 37
47.1034-0028 4 36
47.1034-0029 4 35a
47.1034-0030 4 33 a
47.1034-0030 4 33 b
47.1034-0031 4 9004
47.1034-0032 4 32
47.1034-0033 4 34 b
47.1034-0038 4 11 a

LEYENDA

- LÍMITE DE PARCELA
- LÍMITE DE SUBPARCELA
- LÍMITE DE POLÍGONO
- LÍMITE DE TÉRMINO MUNICIPAL
- LÍMITE DE EXPROPIACIÓN
- CONSTRUCCIÓN AFECTADA

IDENTIFICACIÓN PARCELAS

47.1757-0099 — NÚMERO DE ORDEN
42 — NÚMERO DE POLÍGONO
159 — NÚMERO DE PARCELA
Nº DE ORDEN / REF CATASTRAL — Nº DE REFERENCIA URBANA

PROYECTO CONSTRUCCIÓN

EXPROPIACIÓN DEFINITIVA | OCUPACIONES TEMPORALES | IMPOSICIÓN DE SERVIDUMBRES

PROYECTO MODIFICADO Nº 1

EXPROPIACIÓN DEFINITIVA | OCUPACIONES TEMPORALES | IMPOSICIÓN DE SERVIDUMBRES

GOBIERNO DE ESPAÑA — MINISTERIO DE TRANSPORTES, MOVILIDAD Y AGENDA URBANA

SEC. DE ESTADO DE TRANSPORTES, MOVILIDAD Y AGENDA URBANA
SECRETARÍA GENERAL DE INFRAESTRUCTURAS
DIRECCIÓN GENERAL DE CARRETERAS
DEMARCACIÓN DE CARRETERAS DEL ESTADO EN CASTILLA Y LEÓN OCCIDENTAL

ASISTENCIA TÉCNICA: TECOPYSA — RAMIRO RODRÍGUEZ CAZAR
DIRECCIÓN DE OBRA: EUGENIO CANICIO SÁNCHEZ — JULIO CASADO GARCÍA
CONFORME EL CONTRATISTA: UTE RIBERA — PEDRO DE JUANA JIMÉNEZ

ESCALAS: Eh= 1:1000 Ev= UNE A-1 ORIGINALES
0 10 20 30 40m — 1: 1000 — G R A F I C A S

TITULO DEL PROYECTO:
PROYECTO MODIFICADO Nº1
AUTOVÍA DEL DUERO (A–11)
TRAMO:OLIVARES DE DUERO – TUDELA DE DUERO
PROVINCIA DE VALLADOLID

CLAVE: 12-VA-3920

Nº DE PLANO: 3.4
HOJA 30 DE 31

DESIGNACIÓN DEL PLANO:
EXPROPIACIONES
PLANO DE EXPROPIACIONES

FECHA: FEBRERO 2023

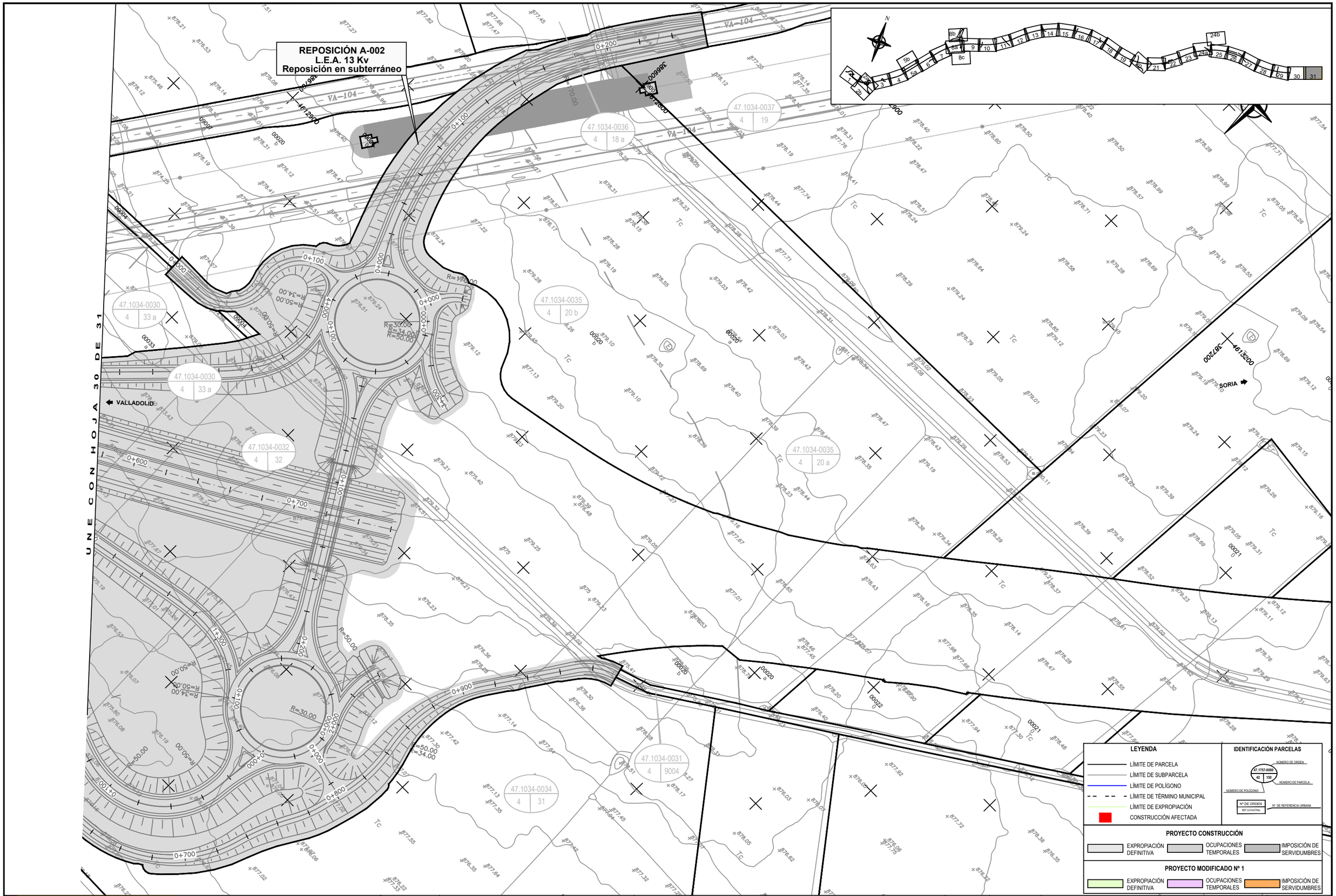

GOBIERNO DE ESPAÑA

MINISTERIO DE TRANSPORTES, MOVILIDAD Y AGENDA URBANA

SEC. DE ESTADO DE TRANSPORTES, MOVILIDAD Y AGENDA URBANA
SECRETARÍA GENERAL DE INFRAESTRUCTURAS
DIRECCIÓN GENERAL DE CARRETERAS
DEMARCACIÓN DE CARRETERAS DEL ESTADO EN CASTILLA Y LEÓN OCCIDENTAL

ASISTENCIA TÉCNICA: TECOPYSA
RAMIRO RODRÍGUEZ CAZAR

DIRECCIÓN DE OBRA:
EUGENIO CANICIO SÁNCHEZ
JULIO CASADO GARCÍA

CONFORME EL CONTRATISTA: UTE RIBERA
PEDRO DE JUANA JIMÉNEZ

ESCALAS:
Eh= 1:1000
Ev=
UNE A-1 ORIGINALES

0 10 20 30 40m
1: 1000
G R A F I C A S

TITULO DEL PROYECTO:
PROYECTO MODIFICADO Nº1
AUTOVÍA DEL DUERO (A-11)
TRAMO:OLIVARES DE DUERO – TUDELA DE DUERO
PROVINCIA DE VALLADOLID

CLAVE: 12-VA-3920

Nº DE PLANO: 3.4
HOJA 31 DE 31

DESIGNACIÓN DEL PLANO:
EXPROPIACIONES
PLANO DE EXPROPIACIONES

FECHA: FEBRERO 2023