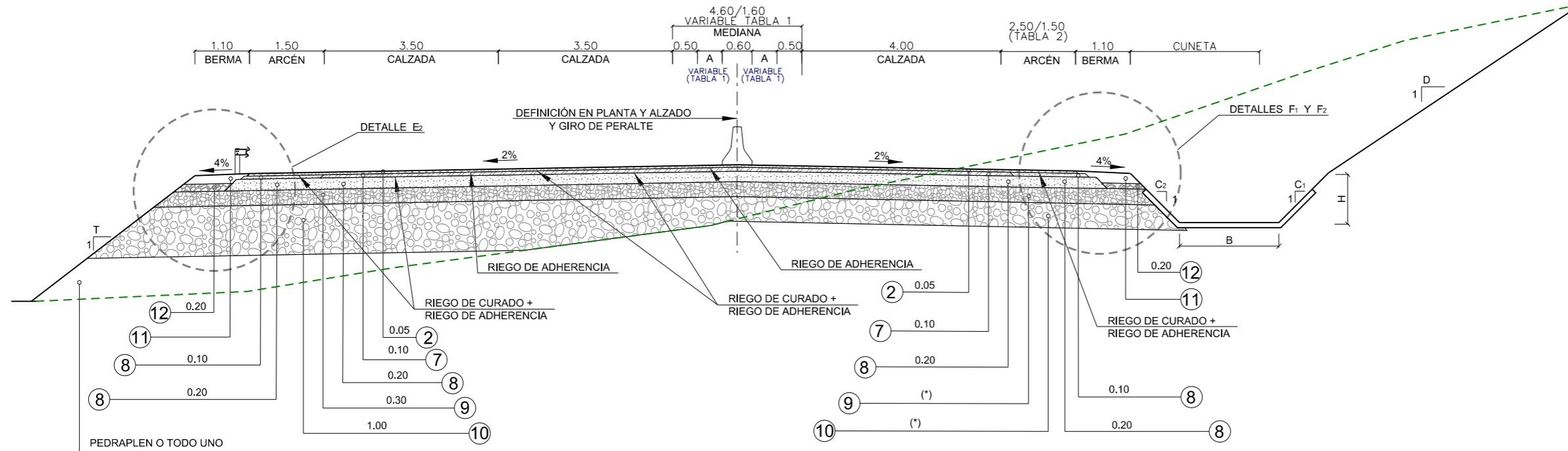


RAMAL 2.7 CONEXIÓN A-57 N550

SECCIÓN DE FIRME: 232

SECCIÓN TIPO EN RECTA

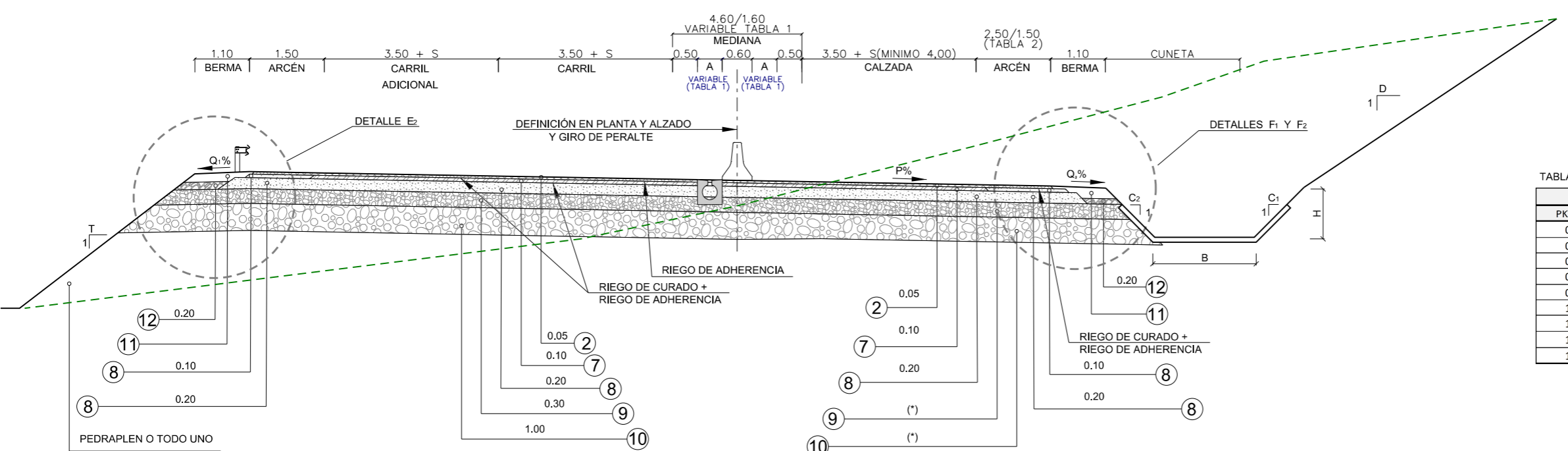
Escala 1:50



SECCIÓN DE FIRME: 232

SECCIÓN TIPO EN CURVA

Escala 1:50



CUADRO DE FIRMES

1	MEZCLA DISCONTINUA BBTM11B
2	M.B.C. EN CAPA DE RODADURA TIPO AC16 SURF D
3	M.B.C. EN CAPA DE INTERMEDIA TIPO AC22 BIN D
4	M.B.C. EN CAPA DE BASE TIPO AC22 BASE G
5	M.B.C. EN CAPA DE BASE TIPO AC32 BASE G
6	M.B.C. EN CAPA INTERMEDIA EN TABLERO DE ESTRUCTURA TIPO AC16 BIN D
7	M.B.C. EN CAPA INTERMEDIA TIPO AC22 BIN S
8	SUELOCIMENTO
9	S-EST-3
10	CAPA DE TRANSICIÓN DE PEDRAPLÉN O TODO UNO
11	RELLENO PARA IMPERMEABILIZACIÓN DE BERMAS
12	ZAHORRA ARTIFICIAL
13	MBC EN CAPA DE RODADURA TIPO AC22 SURF D

(*)EXPLANADA EN DESMONTE (VER TABLA 4 SOBRE SUELO TOLERABLE:
 9 30cm DE S-EST3
 10 50cm DE SUELO ADECUADO
 SOBRE SUELO ADECUADO:
 9 30cm DE S-EST3
 SOBRE ROCA:
 9 REGULARIZACIÓN HM-20

TABLA 3: SOBREENCHOS EN CURVA

TABLA 4

ENLACE DE VILABOA RAMAL 2.7		
PK INICIO	PK FINAL	FORMACION DE EXPLANACION
0+000	0+030	30cm S.EST3
0+030	0+250	REGULACIÓN HM20
0+250	0+410	1m SUELO ADECUADO
0+410	0+920	REGULACIÓN HM20
0+930	1+000	1m SUELO ADECUADO
1+000	1+385	REGULACIÓN HM20
1+385	1+590	1m SUELO ADECUADO
1+900	1+950	1m SUELO ADECUADO
1+950	2+084,306	30cm S.EST3

NOTA :
 SI P% < 4% Q1 = Q2 = 4%
 SI P% > 4% Q1 = 4%, Q2 = P%

TABLA 1: VARIACIÓN MEDIANA

TRAMO	MEDIANA (m)	A (m)
0+000 - 0+720	1.30	0.50
0+720 - 0+780	1.30 - 1.80	0.50 - 1.00
0+780 - 1+140	1.80 - 2.30	1.00 - 1.50
1+140 - 1+400	2.30	1.50
1+400 - 1+460	2.30 - 1.80	1.50 - 1.00
1+460 - 1+500	1.80 - 1.30	1.00 - 0.50
1+500 - 1+541,098	1.30 - 0.80	0.50 - 0.00
1+541,098 - 2+054,960	0.80	0.00
2+054,960 - 2+084,306	---	---

TABLA 2: ARCÉN DERECHO

TRAMO	ANCHO (m)
0+000 - 1+541,088	2.50
1+541,088 - 1+588,000	2.50 - 1.50
1+588,000 - 2+084,306	1.50

TABLA 3: SOBREENCHOS EN CURVA

ENLACE VILABOA RAMAL 2.7		R(m)	S(m)
		200	0.37
		170	0.43
		120	0.61
		105	0.70

TALUDES TERRAPLÉN

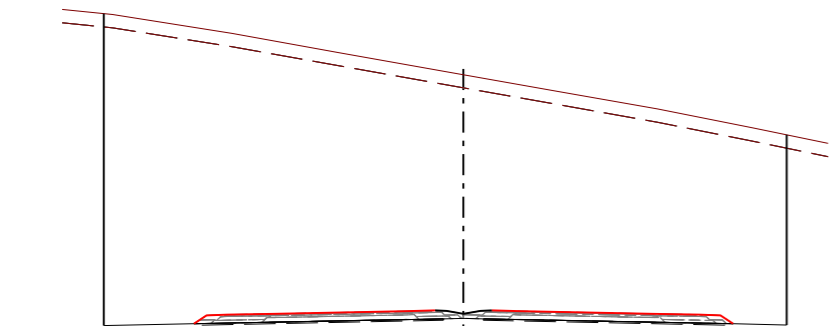
TALUDES DESMONTE		TRAMO	TALUD
MARGEN DERECHO		0+000 - 1+790	3,5(H)/2(V)
		1+790 - 2+084,306	3(H)/2(V)
		0+000 - 1+300	3,5(H)/2(V)
MARGEN IZQUIERDA		1+300 - 2+084,306	(H)/2(V)
		0+000 - 0+020	1(H) / 1(V)
		0+030 - 0+130	3(H) / 5(V)
MARGEN DERECHO		0+140 - 0+640	1(H) / 2(V)
		0+660 - 0+680	3(H) / 4(V)
		0+700 - 0+800	1(H) / 1(V)
		0+820 - 0+960	1(H) / 2(V)
		0+980 - 1+700	3(H) / 5(V)
MARGEN IZQUIERDA		1+720 - 2+084,306	1(H) / 1(V)

TALUDES DESMONTE

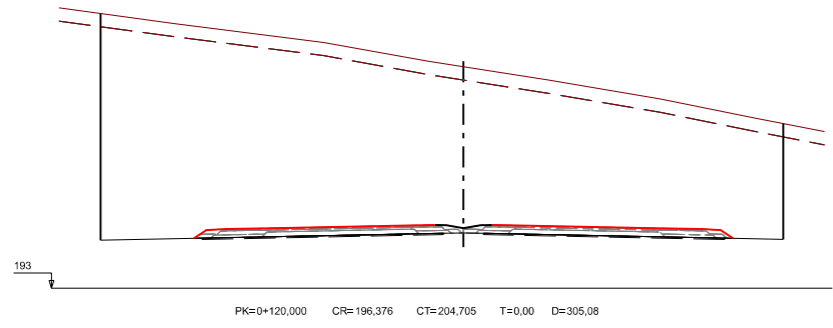
TALUDES DESMONTE		TRAMO	TALUD
MARGEN DERECHO		0+000 - 0+640	1(H) / 1(V)
		0+660 - 0+800	1(H) / 1(V)
		0+820 - 1+700	1(H) / 2(V)
MARGEN IZQUIERDA		1+700 - 2+084,306	1(H) / 2(V)
		0+000 - 0+020	1(H) / 1(V)
		0+030 - 0+130	3(H) / 5(V)
		0+140 - 0+640	1(H) / 2(V)
		0+660 - 0+680	3(H) / 4(V)
MARGEN DERECHO		0+700 - 0+800	1(H) / 1(V)
		0+820 - 0+960	1(H) / 2(V)
		0+980 - 1+700	3(H) / 5(V)
		1+720 - 2+084,306	1(H) / 1(V)

18971.6 ENTR. 2 DEF. 1-PTRAZ. PLANOS

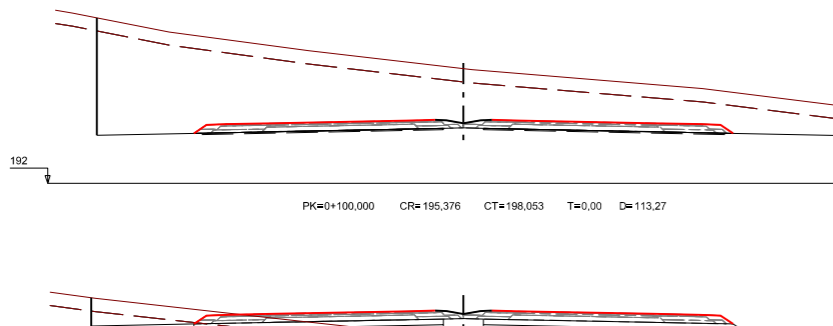
195
PK=0+160,000 CR=198,376 CT=214,562 T=0,00 D=600,87



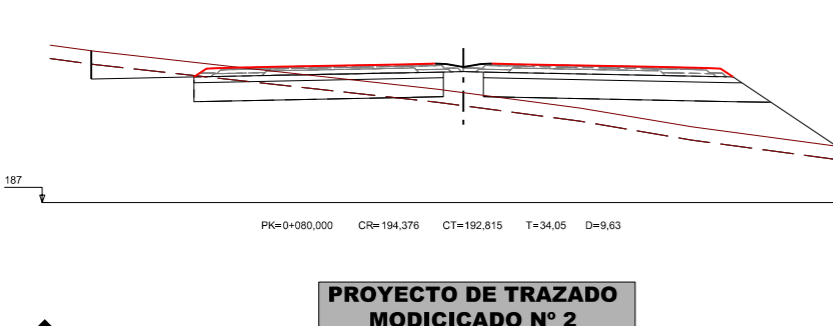
194
PK=0+140,000 CR=197,376 CT=209,817 T=0,00 D=454,36



193
PK=0+120,000 CR=196,376 CT=204,705 T=0,00 D=305,08

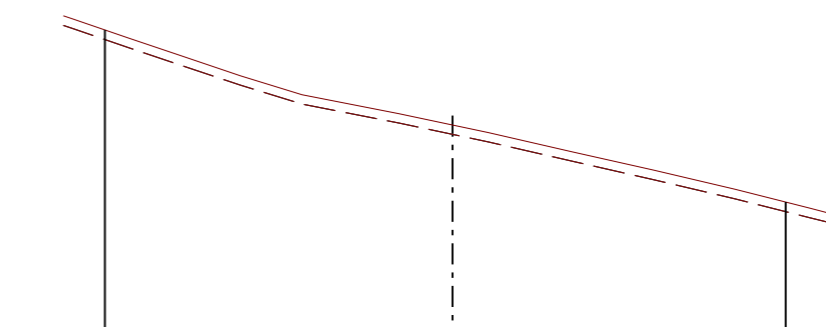


192
PK=0+100,000 CR=195,376 CT=198,053 T=0,00 D=113,27

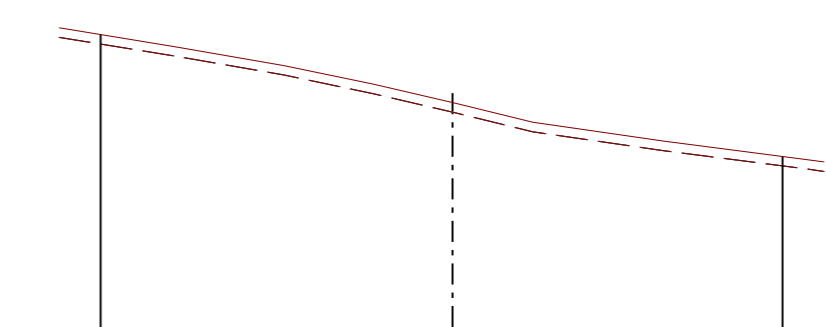


187
PK=0+080,000 CR=194,376 CT=192,815 T=34,05 D=9,63

198
PK=0+220,000 CR=201,376 CT=226,279 T=0,00 D=904,37

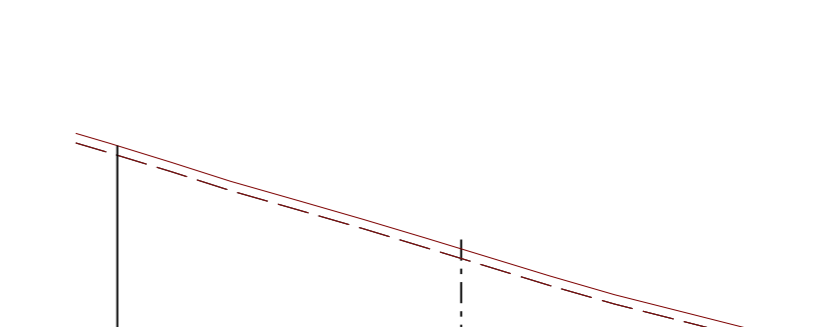


197
PK=0+200,000 CR=200,376 CT=222,403 T=0,00 D=800,27



196
PK=0+180,000 CR=199,376 CT=218,036 T=0,00 D=684,84

200
PK=0+260,000 CR=203,376 CT=235,043 T=0,00 D=1,148,54



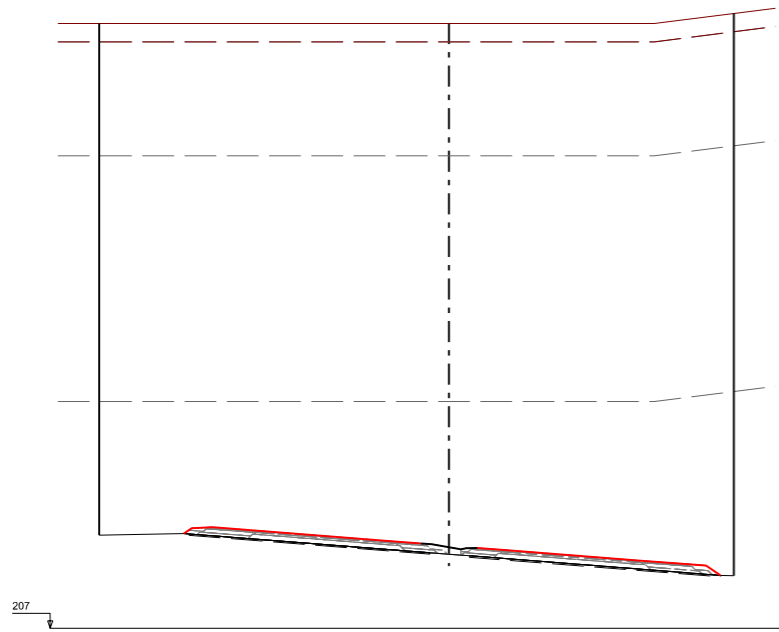
199
PK=0+240,000 CR=202,376 CT=230,421 T=0,00 D=1,015,86



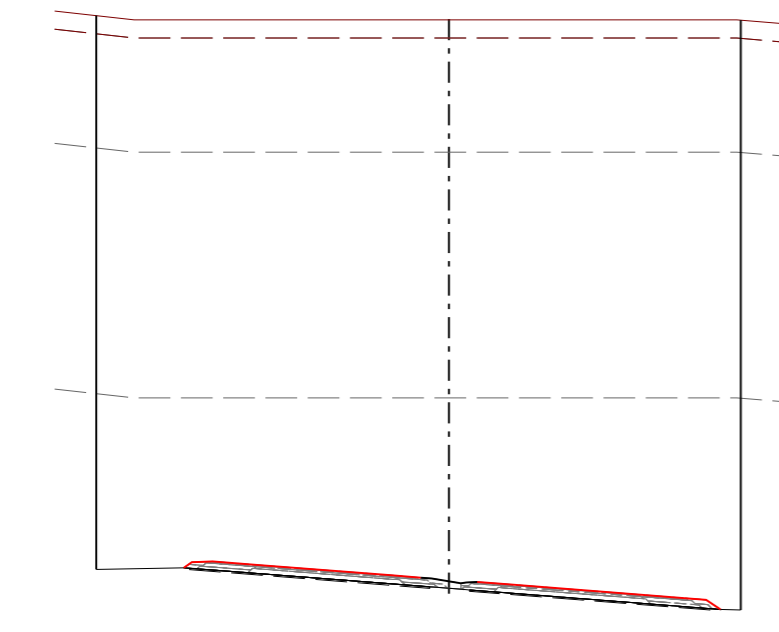
PROYECTO DE TRAZADO MODIFICADO Nº 2 (0+080 - 1+300)

1897.1.6 ENTR. 2 DEF. 1-PTRAZ.1 PLANOS

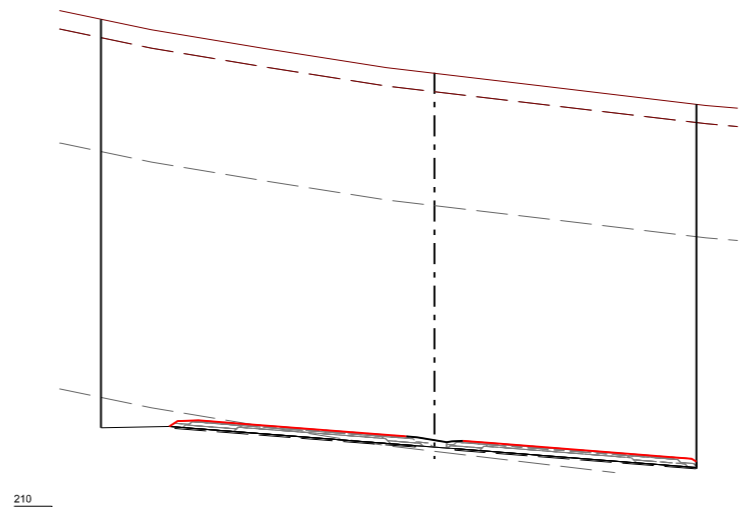
<p>GOBIERNO DE ESPAÑA</p> <p>MINISTERIO DE TRANSPORTES, MOVILIDAD Y AGENDA URBANA</p>	<p>SECRETARÍA GENERAL DE INFRAESTRUCTURAS</p> <p>DIRECCIÓN GENERAL DE CARRETERAS</p> <p>DEMARCACIÓN DE CARRETERAS DEL ESTADO EN GALICIA</p>	<p>EL ICOP AUTOR DEL DOCUMENTO</p> <p>GRUPO proyfe</p> <p>iceacsa</p> <p>D. J. BENITO CASANOVA CAAMAÑO</p>	<p>EL ICOP CALCULISTA</p> <p>D. FEDERICO SALDAÑA MARTÍN</p>	<p>EL ICOP DIRECTOR DE OBRA</p> <p>Vº Bº JEFE DE DEMARCACIÓN</p> <p>D. ÁNGEL GONZALEZ DEL RÍO</p>	<p>CONFORME EL CONTRATISTA</p> <p>D. GABRIEL SOLER GÓMEZ</p>	<p>ESCALA Original A1</p> <p>1:100</p> <p>0 0,5 1m</p> <p>NUMÉRICA GRÁFICA</p>	<p>TÍTULO DEL PROYECTO</p> <p>PROYECTO DE TRAZADO MODIFICADO Nº2: AUTOVÍA A-57 TRAMO: VILABOA - A ERMIDA</p>	<p>CLAVE</p> <p>12-PO-4200</p>	<p>FECHA</p> <p>FEBRERO 2020</p>	<p>TÍTULO DEL PLANO</p> <p>TRAZADO Perfiles Transversales Tronco</p>	<p>Nº PLANO</p> <p>5.2.1</p>
											<p>Nº DE PÁGINA</p> <p>01 de 19</p>



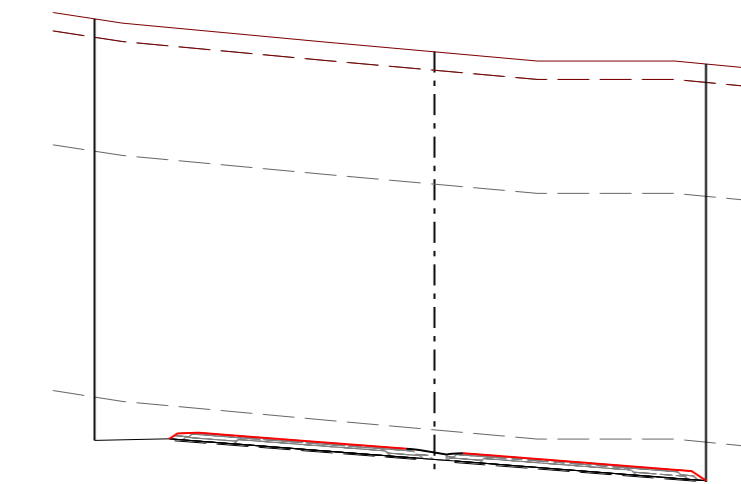
PK=0+420,000 CR=211,376 CT=239,000 T=0,00 D=911,17



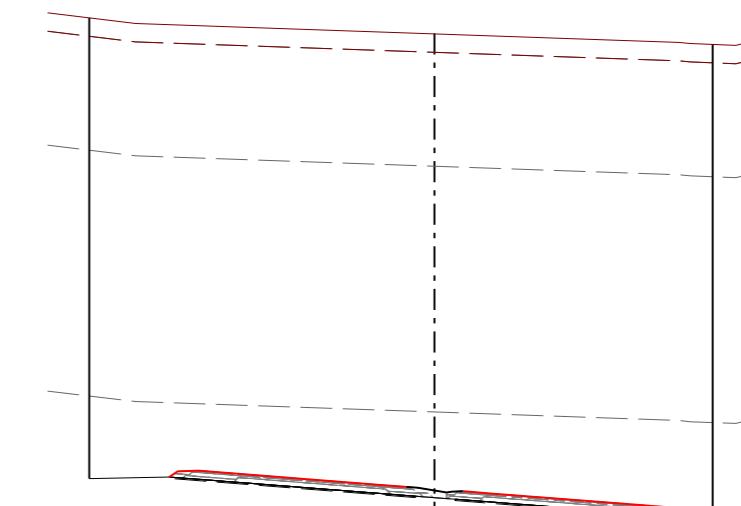
PK=0+400,000 CR=210,376 CT=240,000 T=0,00 D=992,87



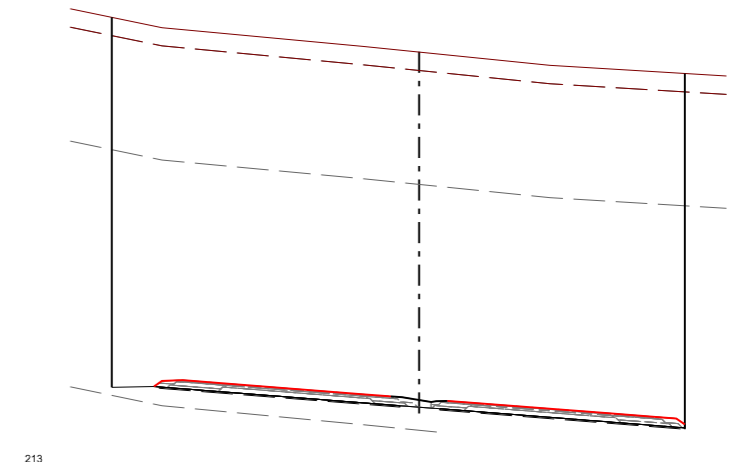
PK=0+480,000 CR=214,376 CT=233,700 T=0,00 D=603,85



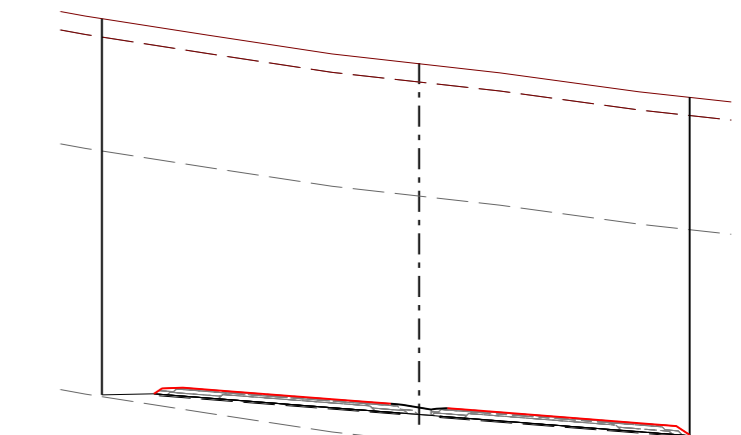
PK=0+460,000 CR=213,376 CT=234,485 T=0,00 D=674,99



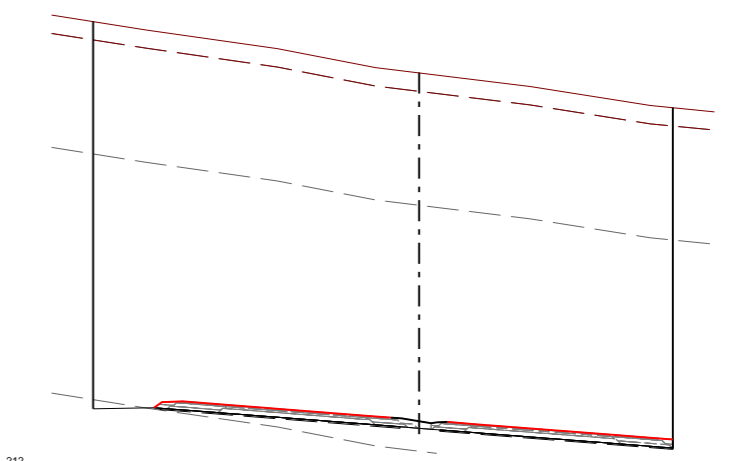
PK=0+440,000 CR=212,376 CT=236,449 T=0,00 D=779,24



PK=0+540,000 CR=217,376 CT=235,699 T=0,00 D=544,33



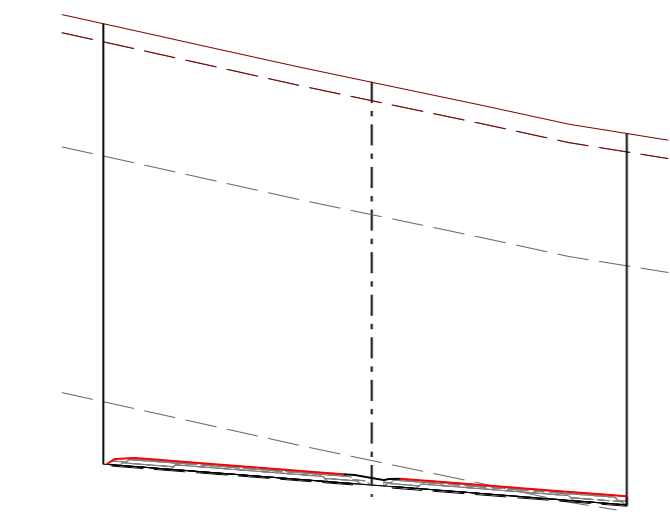
PK=0+520,000 CR=216,376 CT=234,481 T=0,00 D=553,40



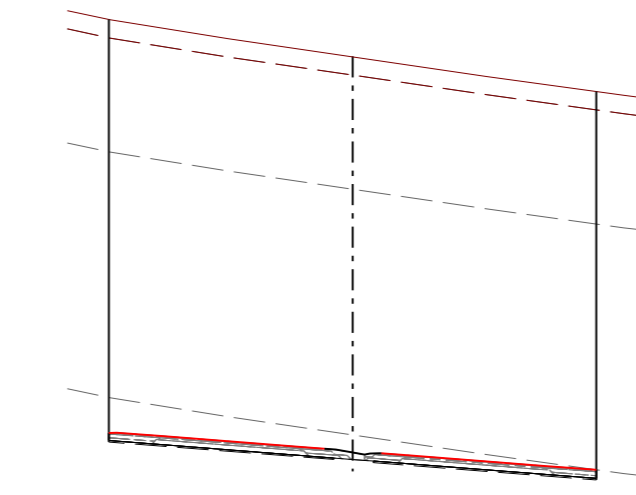
PK=0+500,000 CR=215,376 CT=233,718 T=0,00 D=557,82

189716 ENTR. 2 DEF. 1-PTRAZ. PLANOS

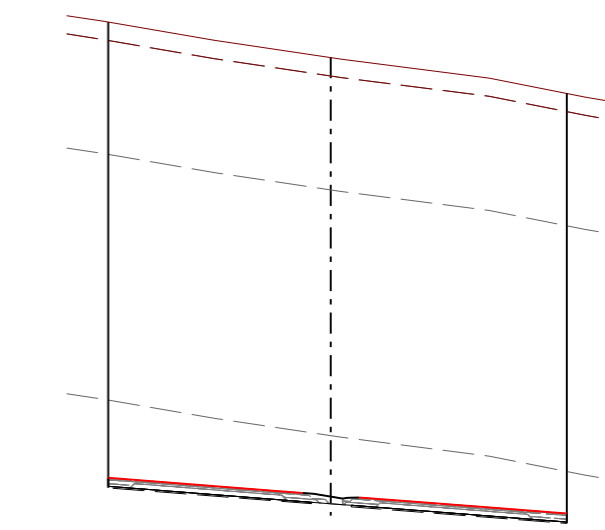
 GOBIERNO DE ESPAÑA MINISTERIO DE TRANSPORTES, MOVILIDAD Y AGENDA URBANA	SECRETARÍA GENERAL DE INFRAESTRUCTURAS	EL ICOP AUTOR DEL DOCUMENTO	EL ICOP CALCULISTA	EL ICOP DIRECTOR DE OBRA	Vº Bº JEFE DE DEMARCACIÓN	CONFORME EL CONTRATISTA	ESCALA Original A1	TÍTULO DEL PROYECTO	CLAVE	FECHA	TÍTULO DEL PLANO	Nº PLANO
	DIRECCIÓN GENERAL DE CARRETERAS	  D. J. BENITO CASANOVA CAAMAÑO	 D. FEDERICO SALDAÑA MARTÍN	 D. ÁNGEL GONZÁLEZ DEL RÍO	 D. GABRIEL SOLER GÓMEZ		1:100	PROYECTO DE TRAZADO MODIFICADO Nº2: AUTOVÍA A-57 TRAMO: VILABOA - A ERMIDA	12-PO-4200	FEBRERO 2020	TRAZADO Perfiles Transversales Tronco	5,2,1
	DEMARCACIÓN DE CARRETERAS DEL ESTADO EN GALICIA											Nº DE PÁGINA
							NUMÉRICA GRÁFICA					03 de 19



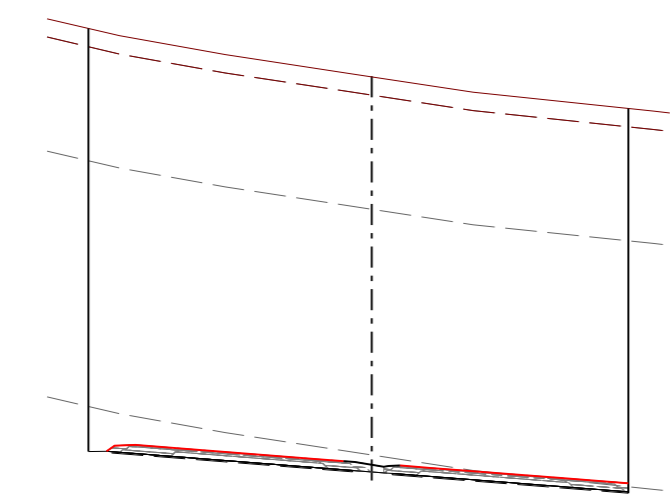
216
PK=0+600,000 CR=220,369 CT=241,211 T=0,00 D=567,17



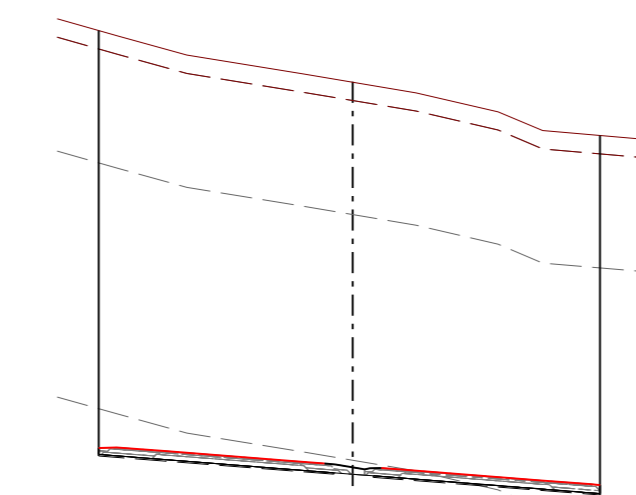
219
PK=0+660,000 CR=223,190 CT=244,036 T=0,00 D=526,35



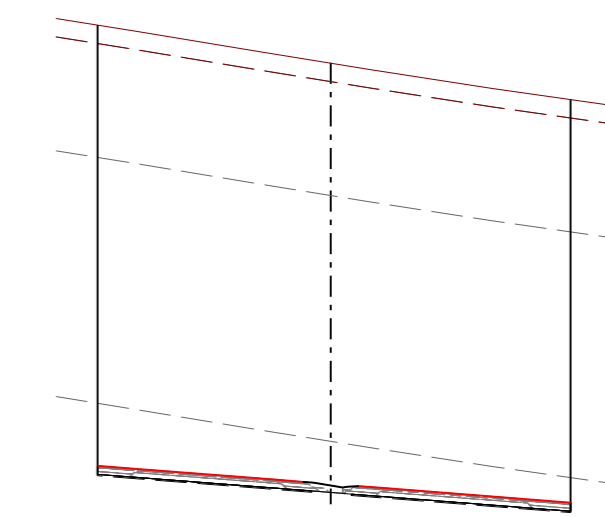
221
PK=0+700,000 CR=224,936 CT=248,084 T=0,00 D=550,93



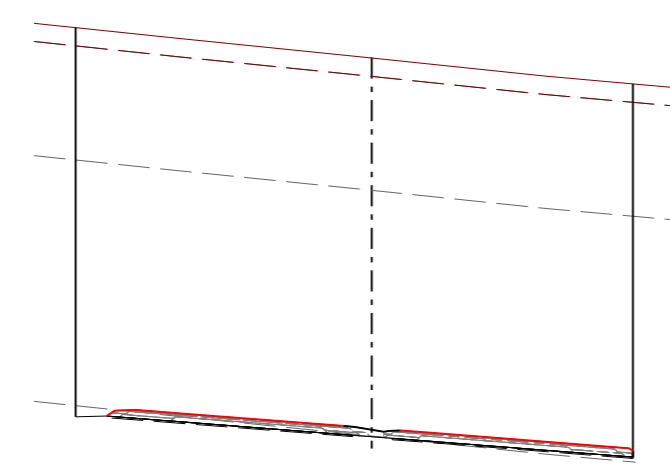
215
PK=0+580,000 CR=219,376 CT=239,818 T=0,00 D=575,57



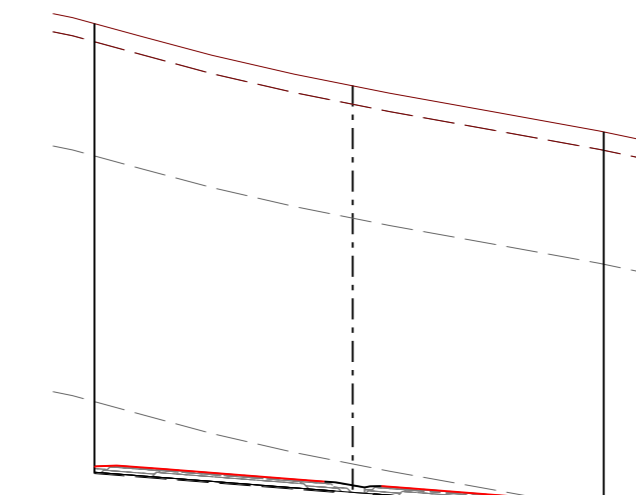
218
PK=0+640,000 CR=222,276 CT=242,563 T=0,00 D=523,45



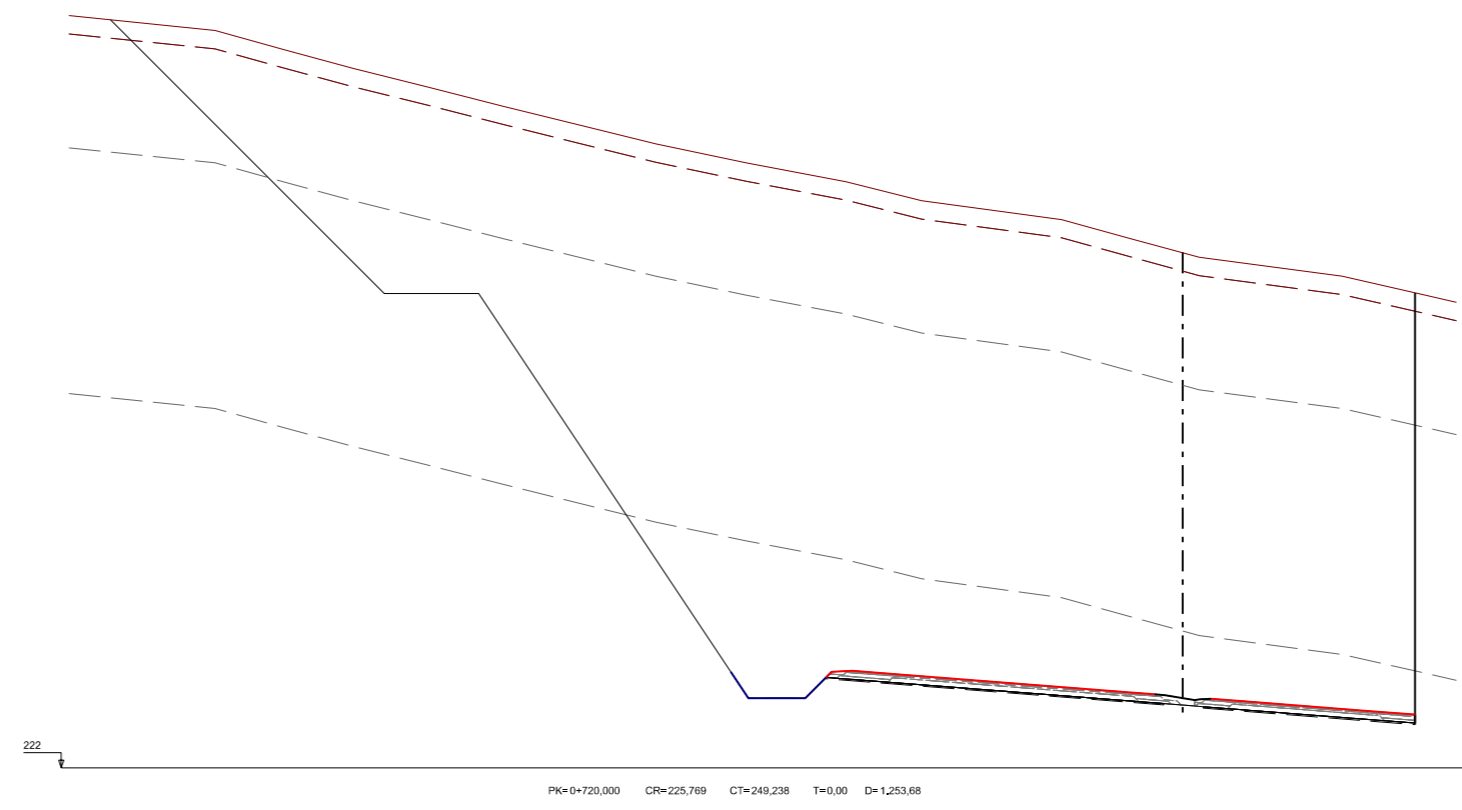
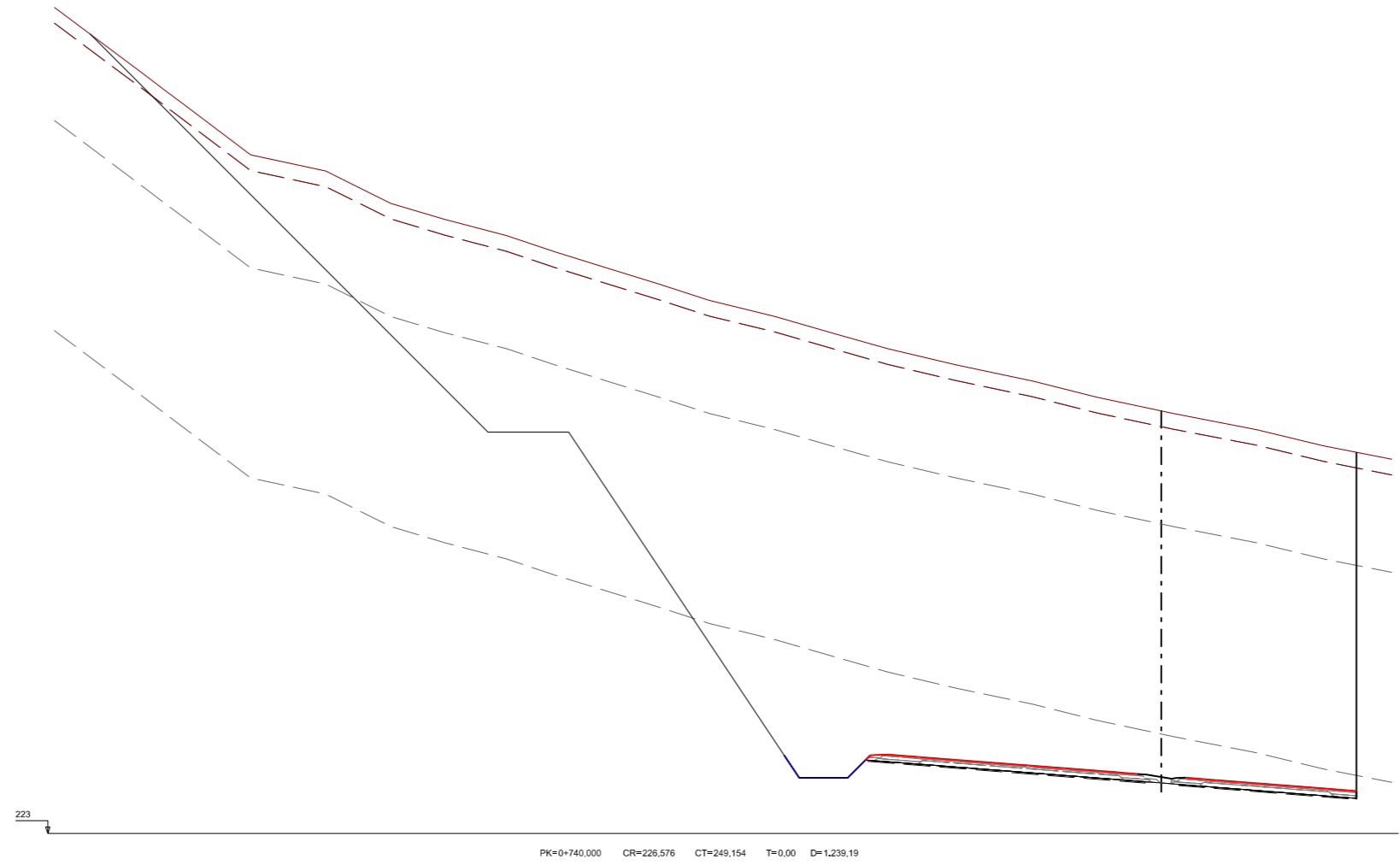
220
PK=0+680,000 CR=224,076 CT=246,328 T=0,00 D=545,77



214
PK=0+560,000 CR=218,376 CT=237,957 T=0,00 D=565,35



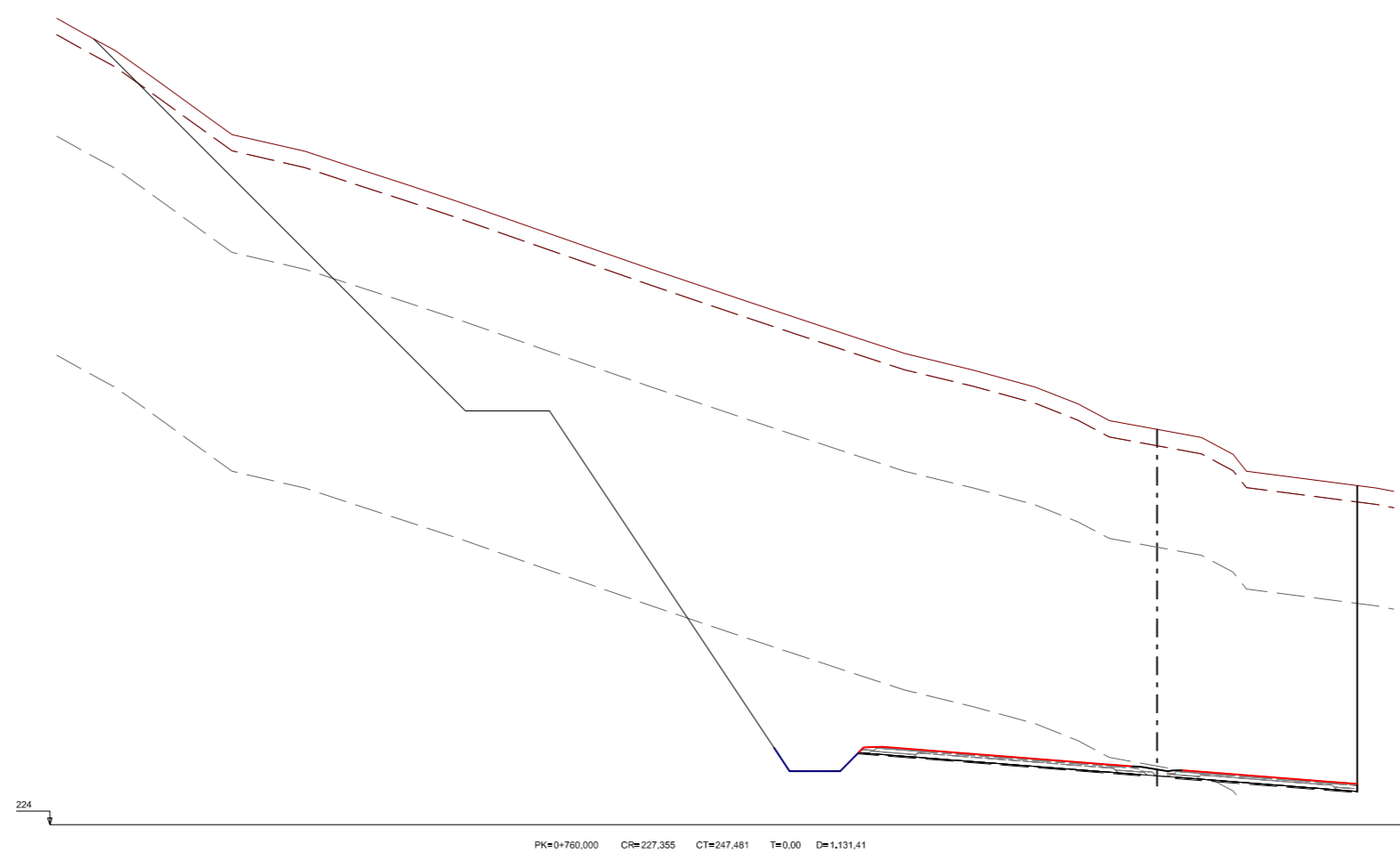
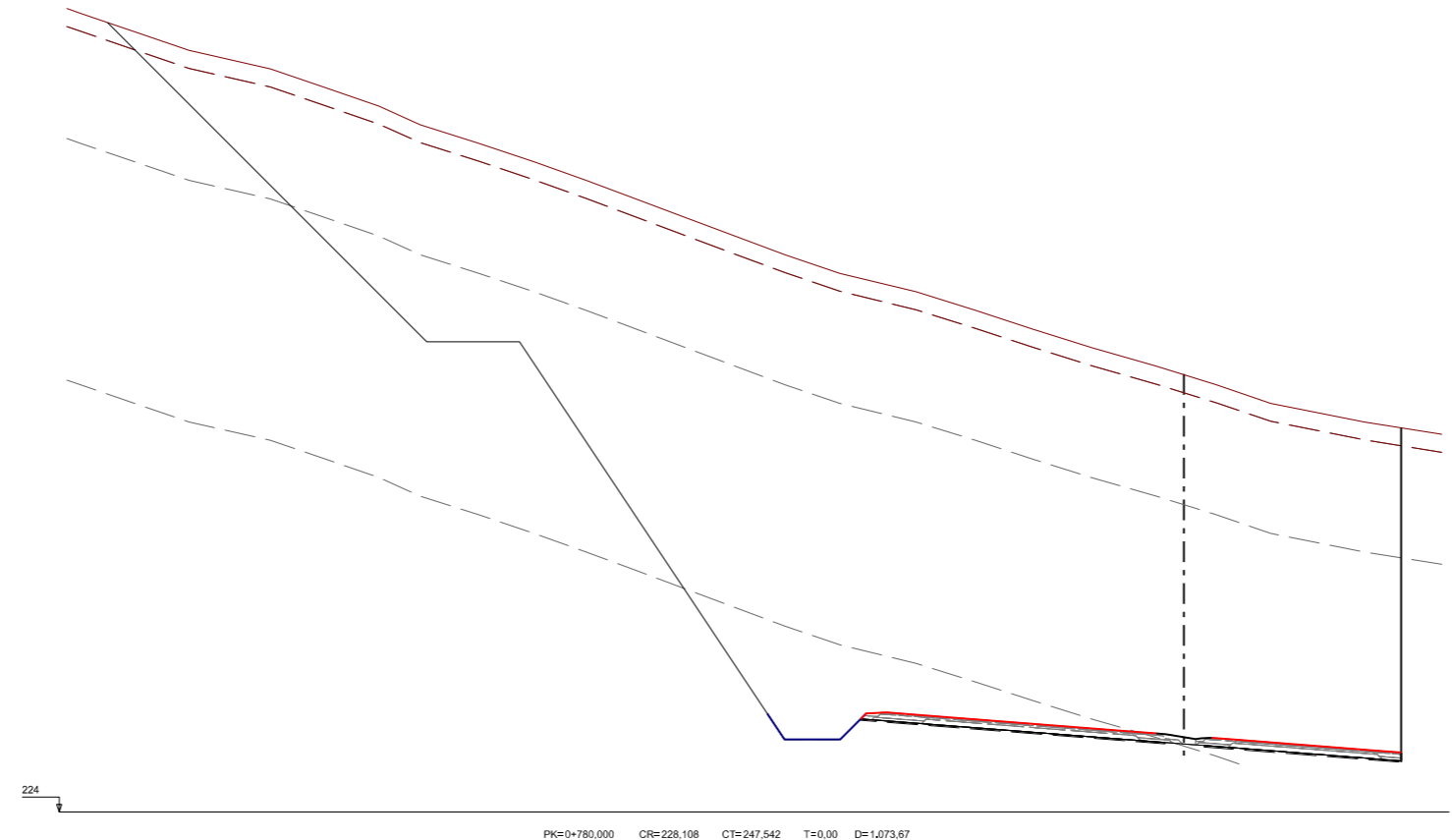
217
PK=0+620,000 CR=221,336 CT=242,384 T=0,00 D=559,75



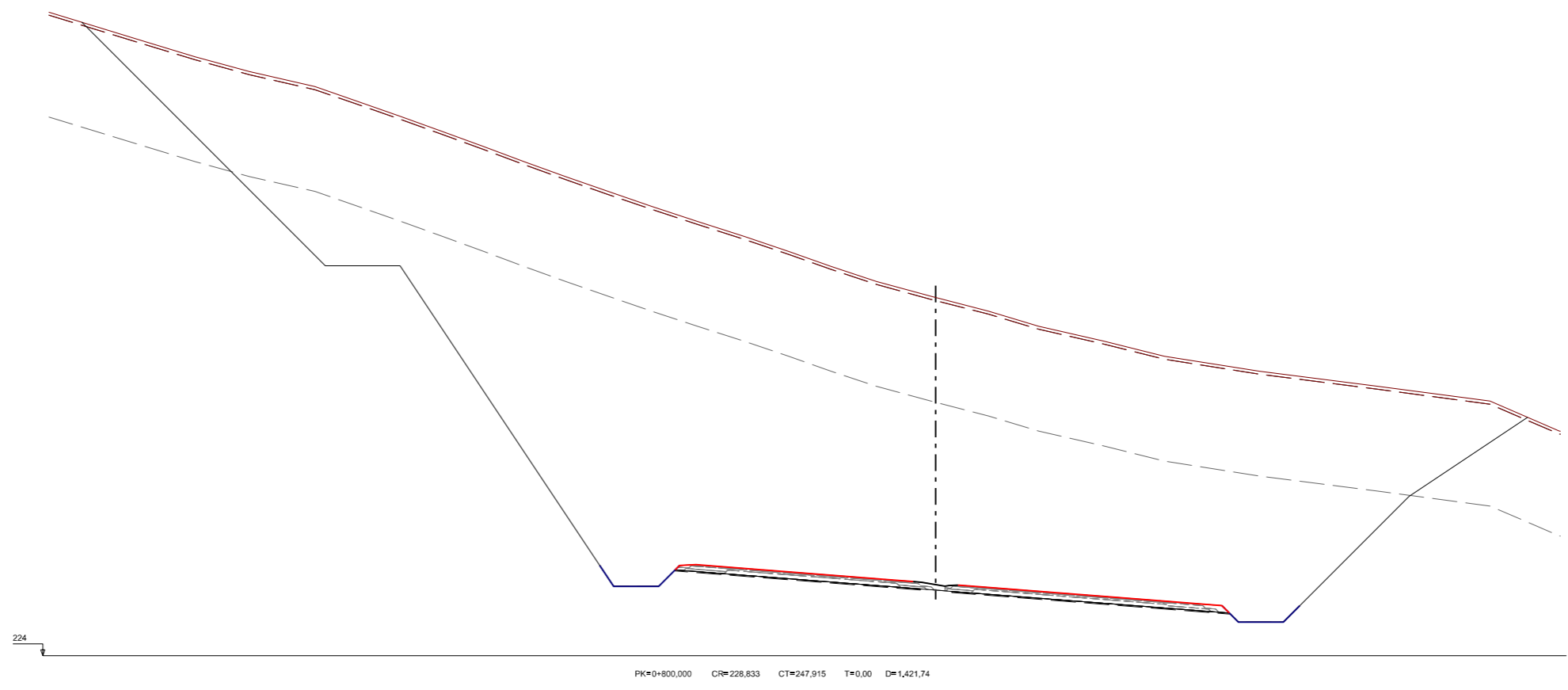
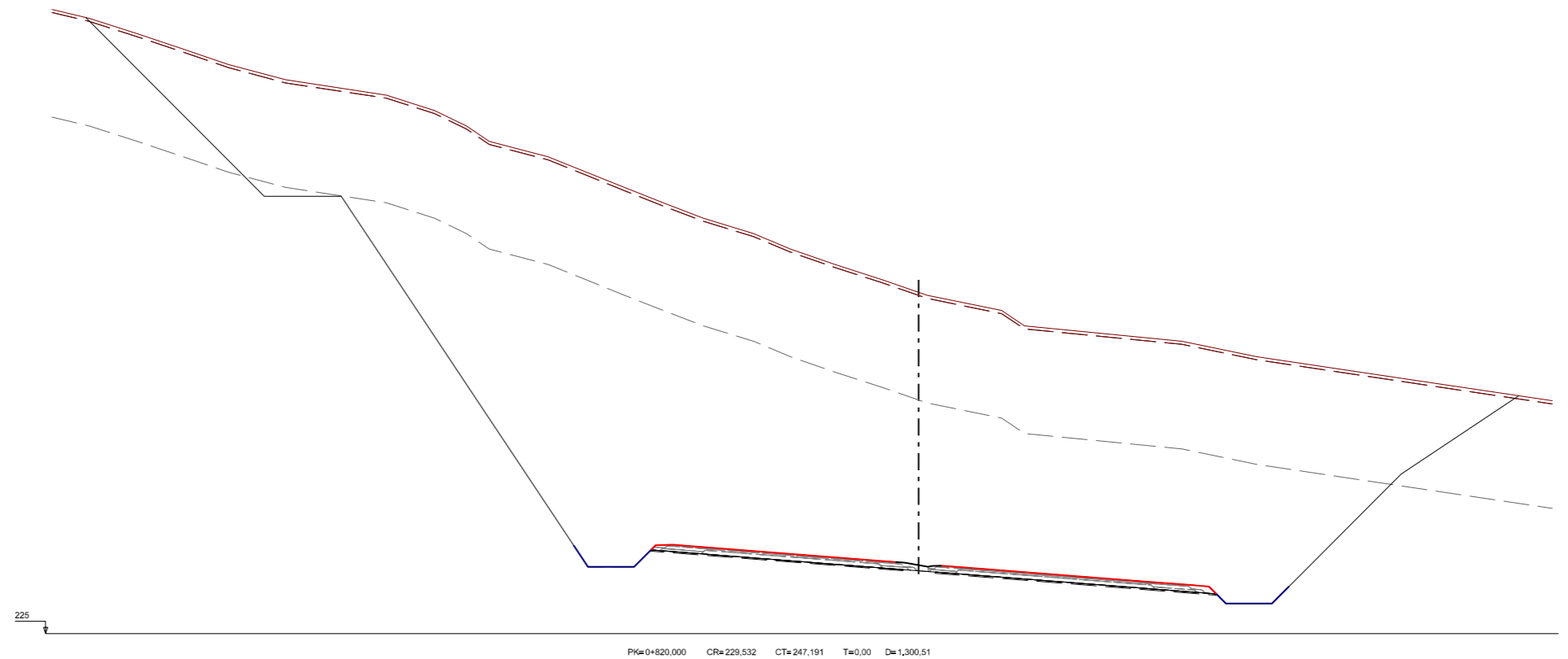
189716 ENTR1.2 DEF 1-PTRAZ1 PLANOS

 GOBIERNO DE ESPAÑA MINISTERIO DE TRANSPORTES, MOVILIDAD Y AGENDA URBANA	SECRETARÍA GENERAL DE INFRAESTRUCTURAS DIRECCIÓN GENERAL DE CARRETERAS DEMARCACIÓN DE CARRETERAS DEL ESTADO EN GALICIA	EL ICCP AUTOR DEL DOCUMENTO   D. J. BENITO CASANOVA CAAMAÑO	EL ICCP CALCULISTA  D. FEDERICO SALDAÑA MARTÍN	EL ICCP DIRECTOR DE OBRA  D. ÁNGEL GONZÁLEZ DEL RÍO	Vº Bº JEFE DE DEMARCACIÓN  D. GABRIEL SOLER GÓMEZ	CONFORME EL CONTRATISTA  D. GABRIEL SOLER GÓMEZ	ESCALA Original A1 1:100 	TÍTULO DEL PROYECTO PROYECTO DE TRAZADO MODIFICADO Nº2: AUTOVÍA A-57 TRAMO: VILABOA - A ERMIDA	CLAVE 12-PO-4200	FECHA FEBRERO 2020	TÍTULO DEL PLANO TRAZADO Perfiles Transversales Tronco	Nº PLANO 5.2.1 Nº DE PÁGINA 05 de 19
		NUMÉRICA GRÁFICA										

18971.6 ENTR. 2 DEF. 1-PTRAZ. PLANOS

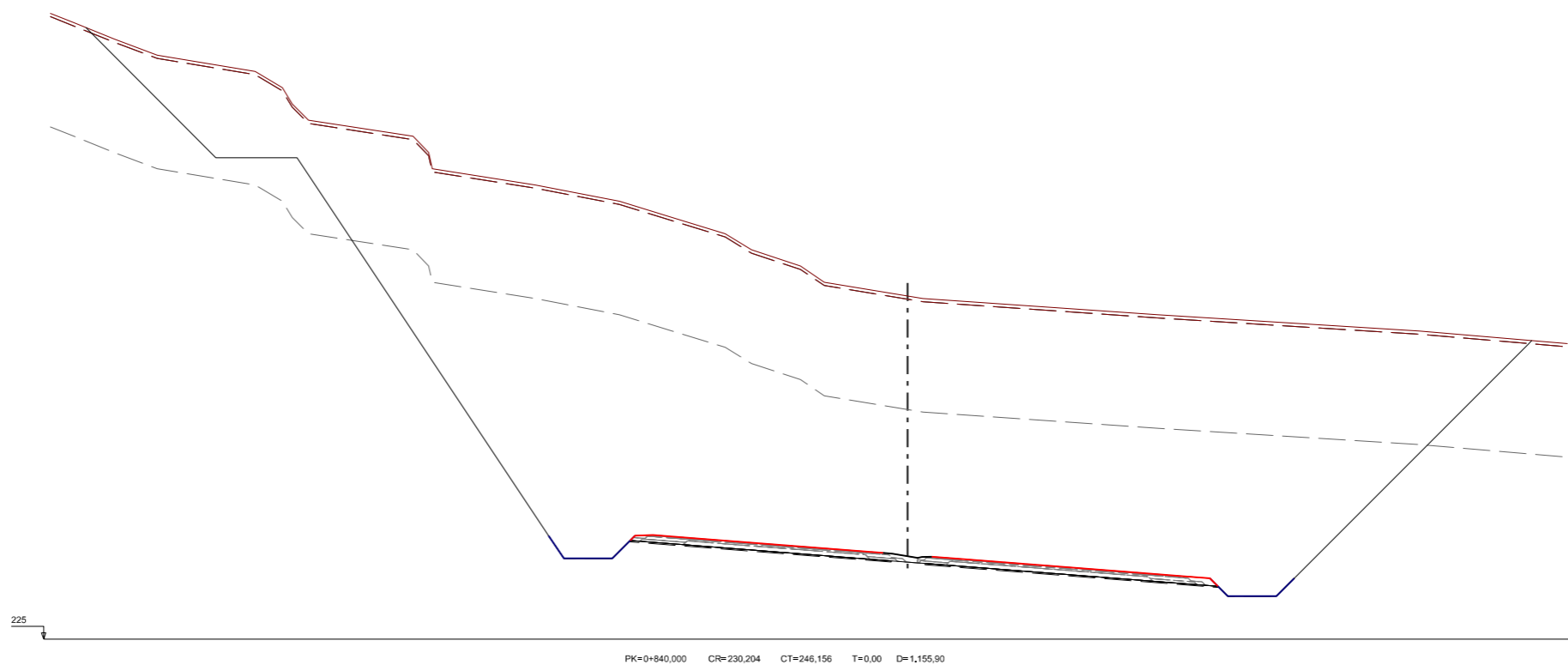
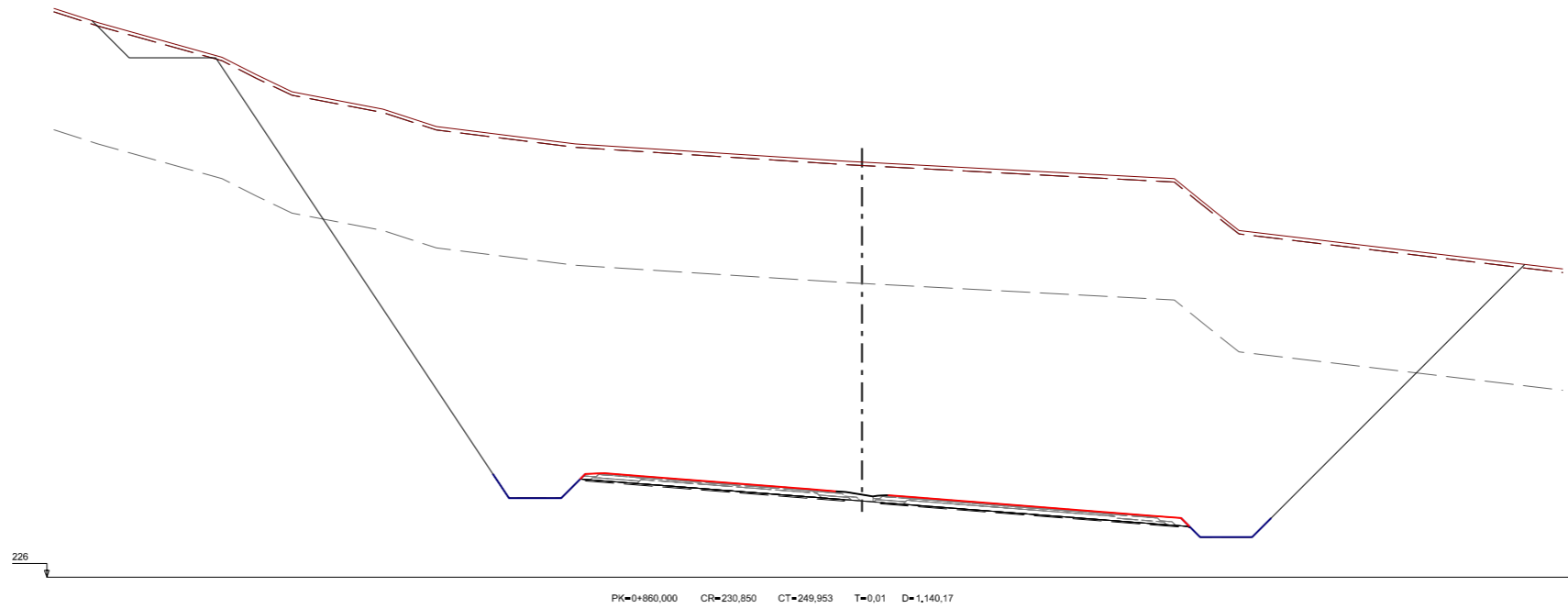


 GOBIERNO DE ESPAÑA MINISTERIO DE TRANSPORTES, MOVILIDAD Y AGENDA URBANA	SECRETARÍA GENERAL DE INFRAESTRUCTURAS	EL ICOP AUTOR DEL DOCUMENTO	EL ICOP CALCULISTA	EL ICOP DIRECTOR DE OBRA	Vº Bº JEFE DE DEMARCACIÓN	CONFORME EL CONTRATISTA	ESCALA Original A1	TÍTULO DEL PROYECTO	CLAVE	FECHA	TÍTULO DEL PLANO	Nº PLANO
	DIRECCIÓN GENERAL DE CARRETERAS	  D. J. BENITO CASANOVA CAAMAÑO	 D. FEDERICO SALDAÑA MARTÍN	 D. ÁNGEL GONZÁLEZ DEL RÍO	 D. GABRIEL SOLER GÓMEZ		1:100 	PROYECTO DE TRAZADO MODIFICADO Nº2: AUTOVÍA A-57 TRAMO: VILABOA - A ERMIDA	12-PO-4200	FEBRERO 2020	TRAZADO Perfiles Transversales Tronco	5.2.1 Nº DE PÁGINA 06 de 19



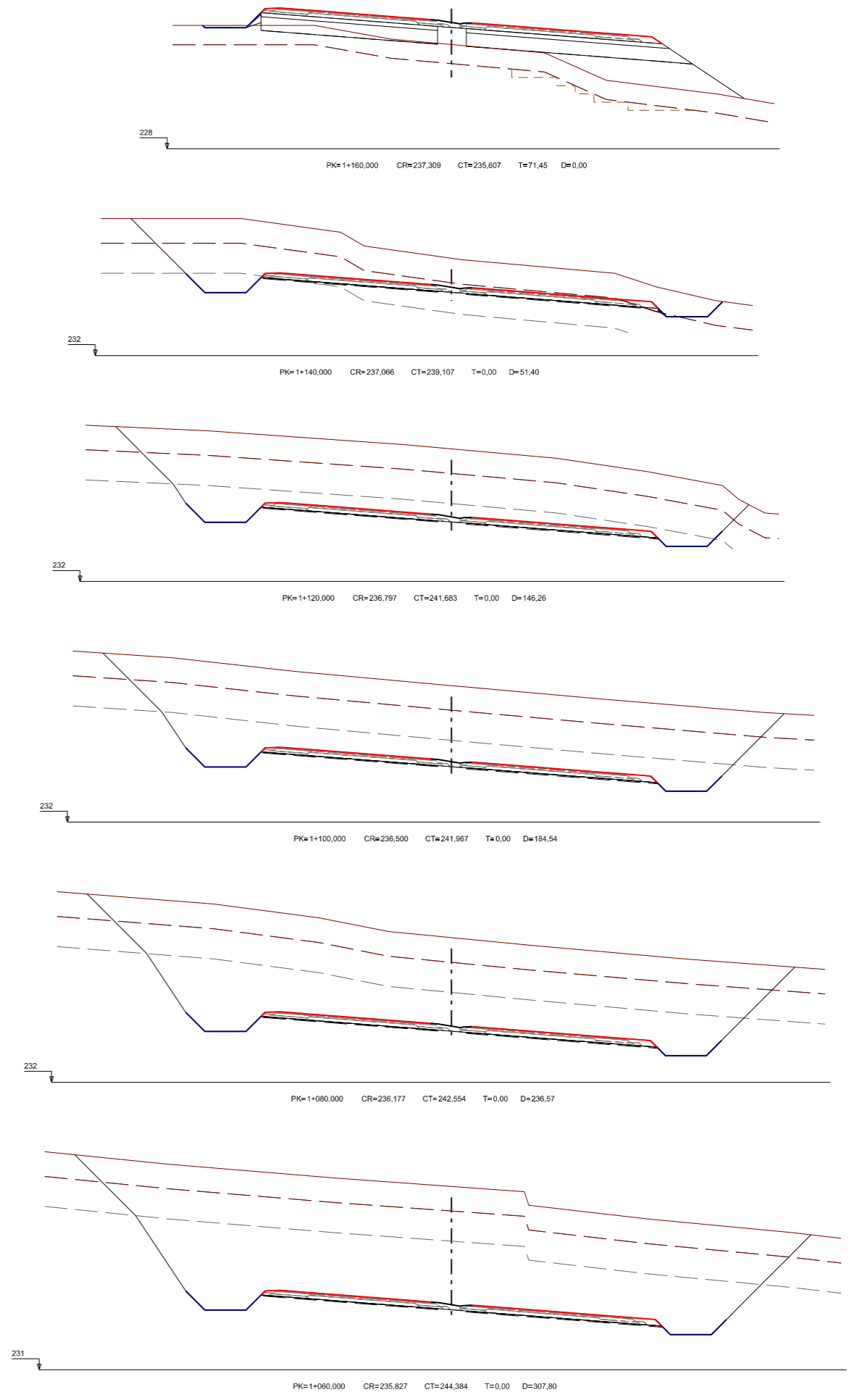
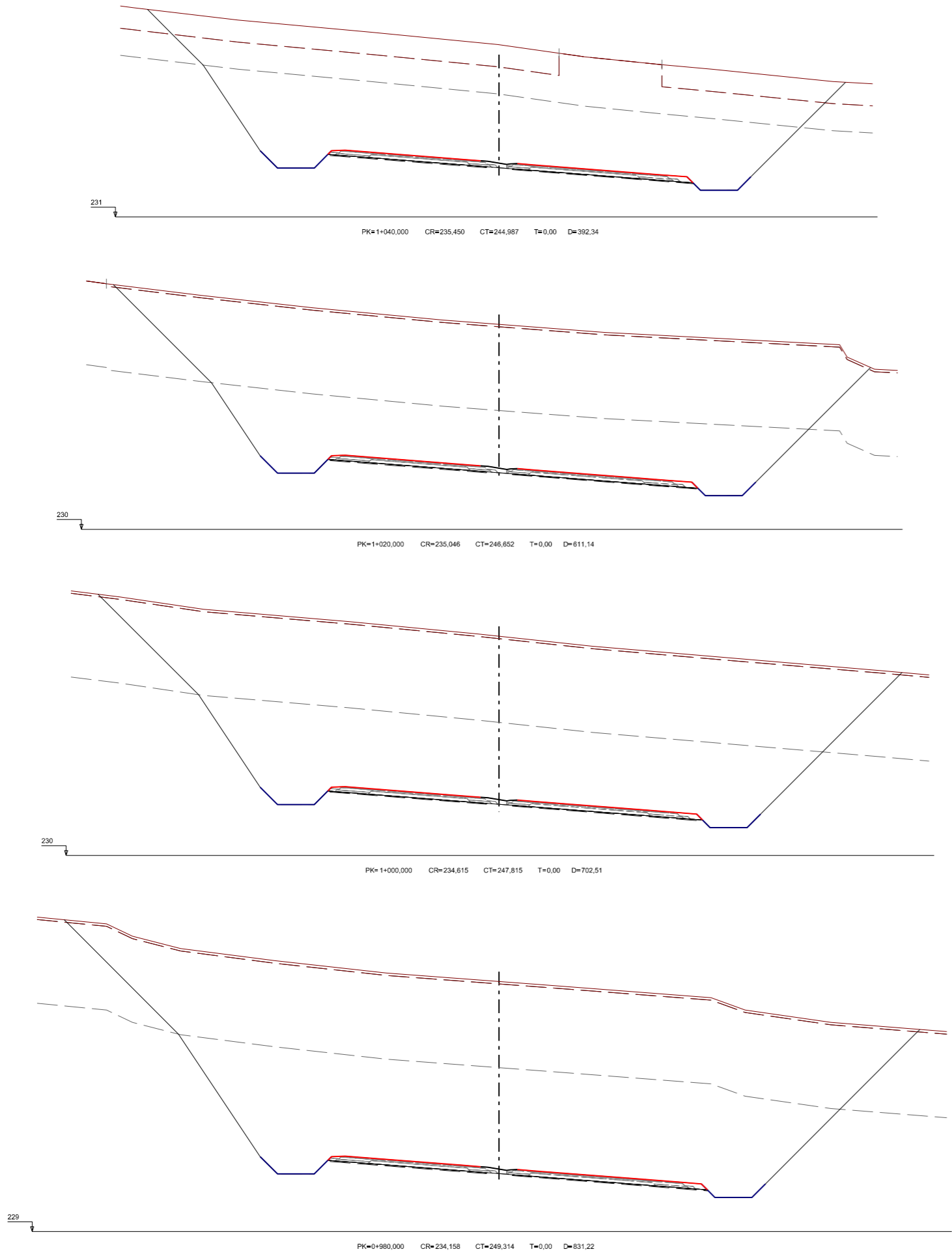
189716 ENTR1.2 DEF 1-PTRAZ1 PLANOS

 GOBIERNO DE ESPAÑA MINISTERIO DE TRANSPORTES, MOVILIDAD Y AGENDA URBANA	SECRETARÍA GENERAL DE INFRAESTRUCTURAS DIRECCIÓN GENERAL DE CARRETERAS DEMARCACIÓN DE CARRETERAS DEL ESTADO EN GALICIA	EL ICOP AUTOR DEL DOCUMENTO D. J. BENITO CASANOVA CAAMAÑO	EL ICOP CALCULISTA D. FEDERICO SALDAÑA MARTÍN	EL ICOP DIRECTOR DE OBRA D. ÁNGEL GONZÁLEZ DEL RÍO	Vº Bº JEFE DE DEMARCACIÓN D. GABRIEL SOLER GÓMEZ	CONFORME EL CONTRATISTA D. GABRIEL SOLER GÓMEZ	ESCALA Original A1 1:100 NUMÉRICA GRÁFICA	TÍTULO DEL PROYECTO PROYECTO DE TRAZADO MODIFICADO Nº2: AUTOVÍA A-57 TRAMO: VILABOA - A ERMIDA	CLAVE 12-PO-4200	FECHA FEBRERO 2020	TÍTULO DEL PLANO TRAZADO Perfiles Transversales Tronco	Nº PLANO 5.2.1 Nº DE PÁGINA 07 de 19

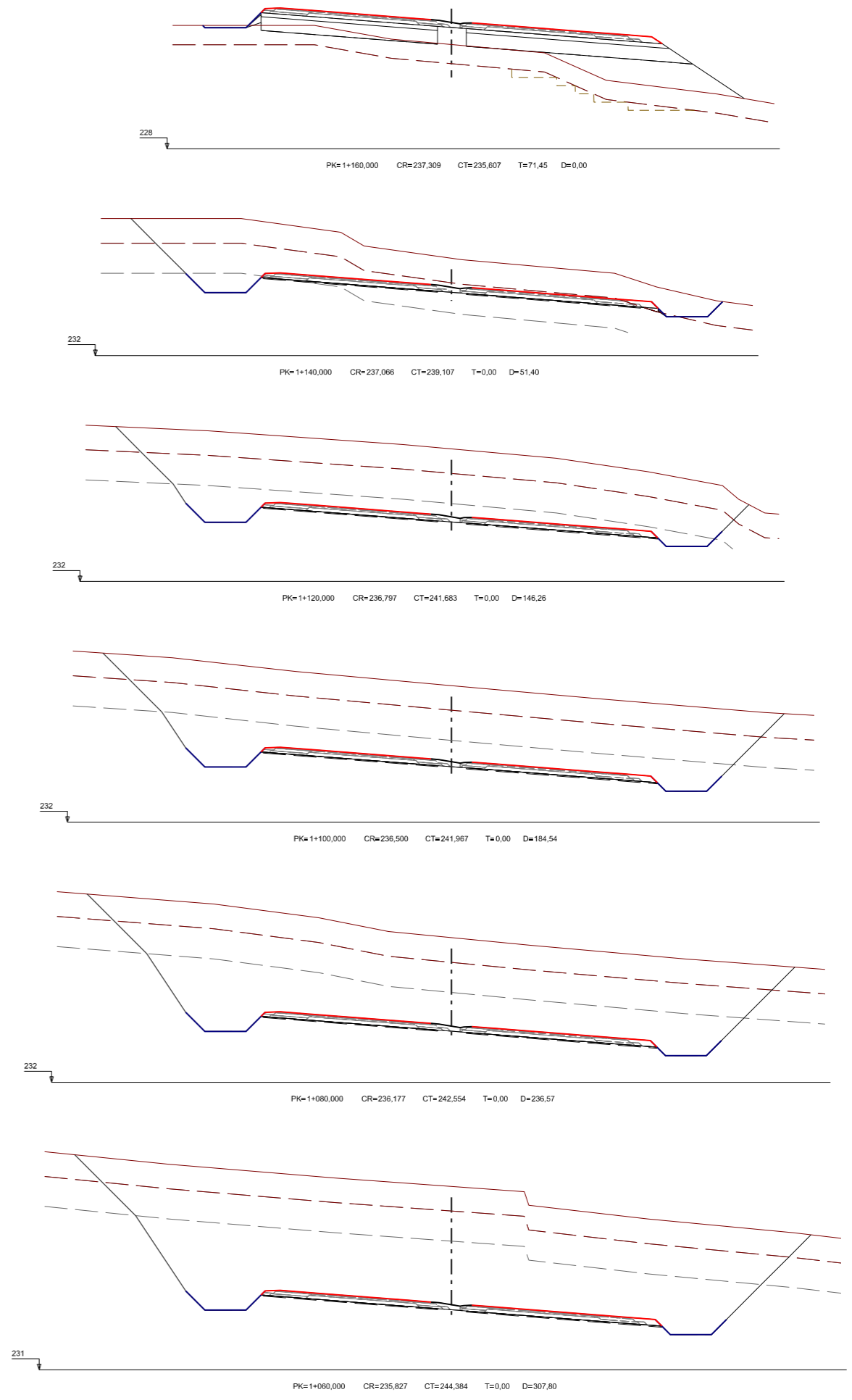
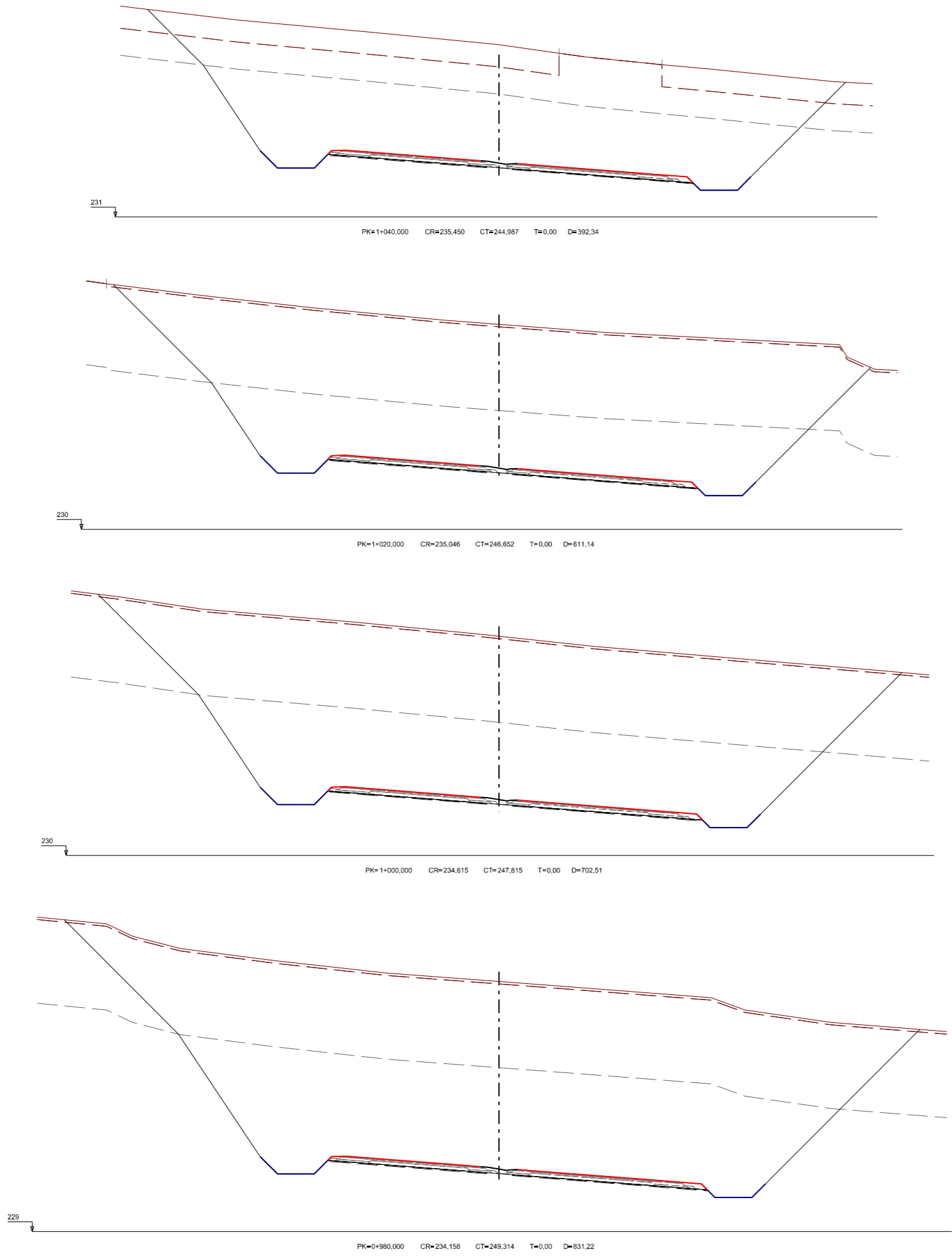


18971.6 ENTR. 2 DEF. 1-PTRAZ. PLANOS

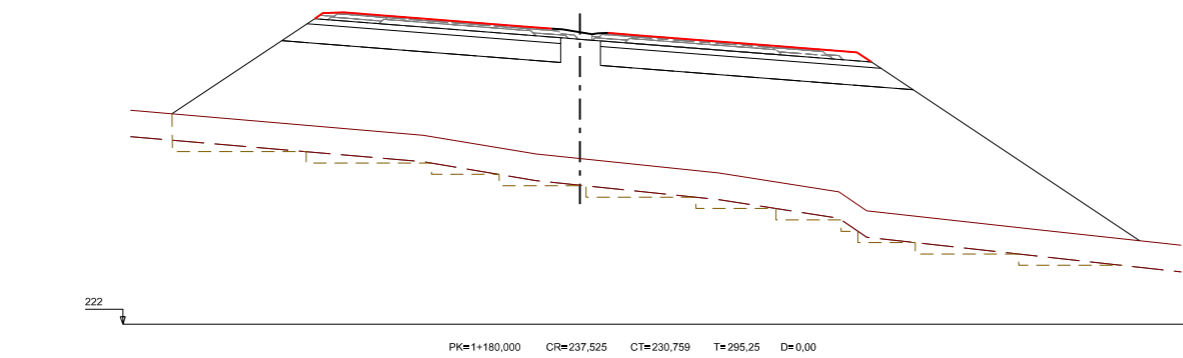
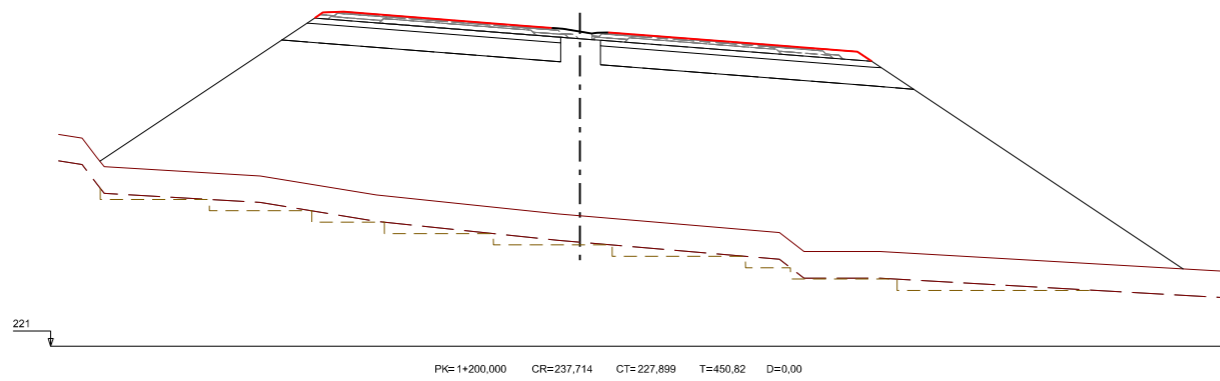
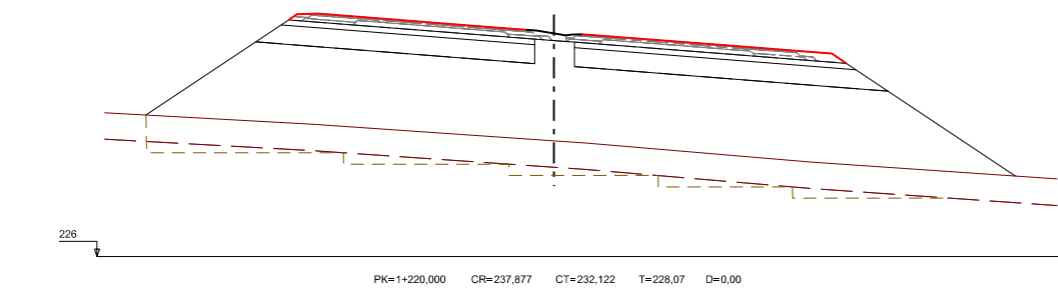
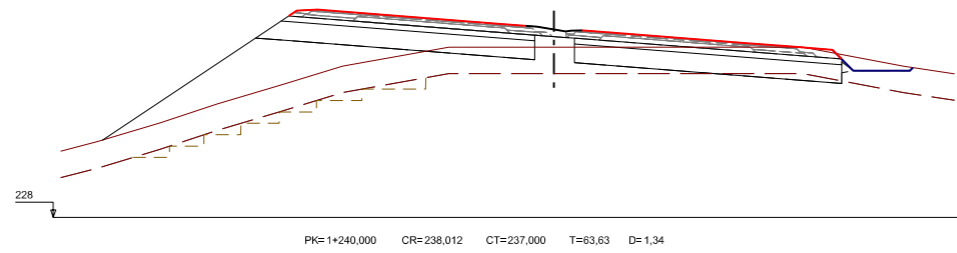
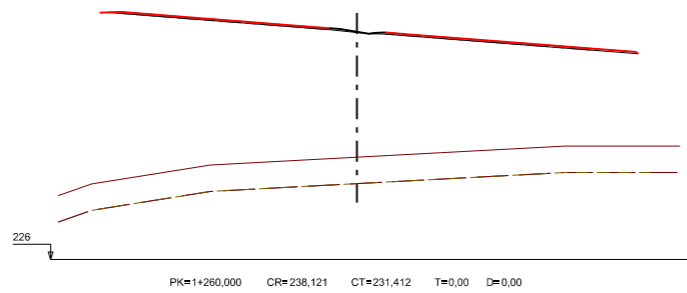
 GOBIERNO DE ESPAÑA MINISTERIO DE TRANSPORTES, MOVILIDAD Y AGENDA URBANA	SECRETARÍA GENERAL DE INFRAESTRUCTURAS	EL ICCP AUTOR DEL DOCUMENTO	EL ICCP CALCULISTA	EL ICCP DIRECTOR DE OBRA	Vº Bº JEFE DE DEMARCACIÓN	CONFORME EL CONTRATISTA	ESCALA Original A1	TÍTULO DEL PROYECTO	CLAVE	FECHA	TÍTULO DEL PLANO	Nº PLANO
	DIRECCIÓN GENERAL DE CARRETERAS	  D. J. BENITO CASANOVA CAAMAÑO	 D. FEDERICO SALDAÑA MARTÍN	 D. ÁNGEL GONZÁLEZ DEL RÍO	 D. GABRIEL SOLER GÓMEZ	 1:100 NUMÉRICA GRÁFICA	PROYECTO DE TRAZADO MODIFICADO Nº2: AUTOVÍA A-57 TRAMO: VILABOA - A ERMIDA	12-PO-4200	FEBRERO 2020	TRAZADO Perfiles Transversales Tronco	5,2,1	
											Nº DE PÁGINA	08 de 19



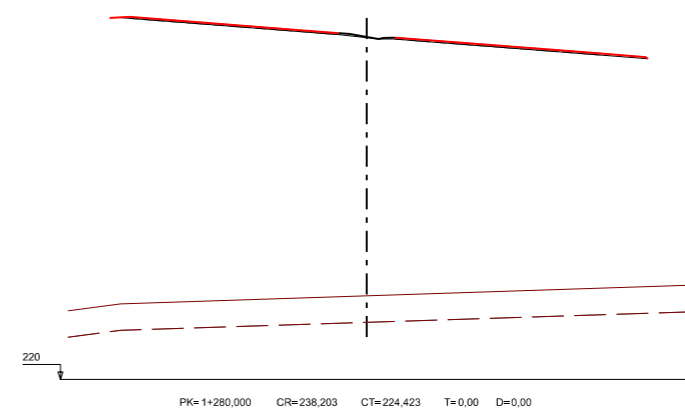
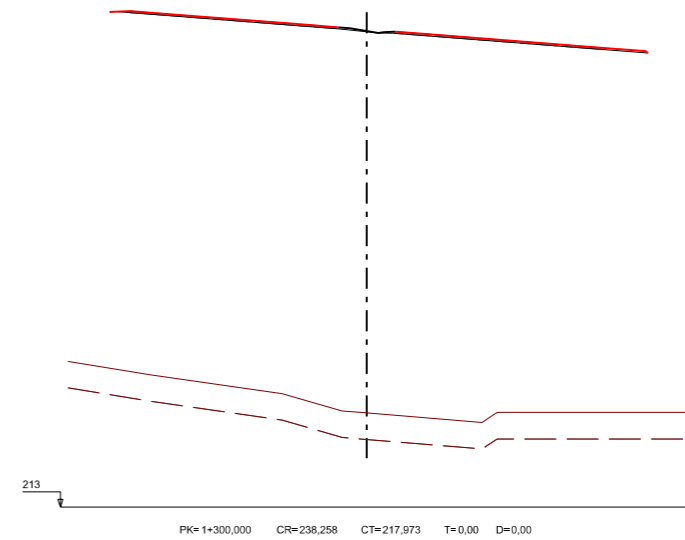
 GOBIERNO DE ESPAÑA MINISTERIO DE TRANSPORTES, MOVILIDAD Y AGENDA URBANA	SECRETARÍA GENERAL DE INFRAESTRUCTURAS DIRECCIÓN GENERAL DE CARRETERAS DEMARCACIÓN DE CARRETERAS DEL ESTADO EN GALICIA	EL ICOP AUTOR DEL DOCUMENTO   D. J. BENITO CASANOVA CAAMAÑ	EL ICOP CALCULISTA 	EL ICOP DIRECTOR DE OBRA 	Vº Bº JEFE DE DEMARCACIÓN 	CONFORME EL CONTRATISTA 	ESCALA Original A1 1:100 	TÍTULO DEL PROYECTO PROYECTO DE TRAZADO MODIFICADO Nº2: AUTOVÍA A-57 TRAMO: VILABOA - A ERMIDA	CLAVE 12-PO-4200	FECHA FEBRERO 2020	TÍTULO DEL PLANO TRAZADO Perfiles Transversales Tronco	Nº PLANO 5.2.1 Nº DE PÁGINA 11 de 19
		NUMÉRICA GRÁFICA										



 GOBIERNO DE ESPAÑA MINISTERIO DE TRANSPORTES, MOVILIDAD Y AGENDA URBANA	SECRETARÍA GENERAL DE INFRAESTRUCTURAS DIRECCIÓN GENERAL DE CARRETERAS DEMARCACIÓN DE CARRETERAS DEL ESTADO EN GALICIA	EL ICPCP AUTOR DEL DOCUMENTO   D. J. BENITO CASANOVA CAAMAÑO	EL ICPCP CALCULISTA 	EL ICPCP DIRECTOR DE OBRA 	Vº Bº JEFE DE DEMARCACIÓN 	CONFORME EL CONTRATISTA 	ESCALA Original A1 1:100 	TÍTULO DEL PROYECTO PROYECTO DE TRAZADO MODIFICADO Nº2: AUTOVÍA A-57 TRAMO: VILABOA - A ERMIDA	CLAVE 12-PO-4200	FECHA FEBRERO 2020	TÍTULO DEL PLANO TRAZADO Perfiles Transversales Tronco	Nº PLANO 5.2.1 Nº DE PÁGINA 11 de 19
		D. J. BENITO CASANOVA CAAMAÑO	D. FEDERICO SALDAÑA MARTÍN	D. ÁNGEL GONZALEZ DEL RÍO	D. GABRIEL SOLER GÓMEZ	NUMÉRICA	GRÁFICA					

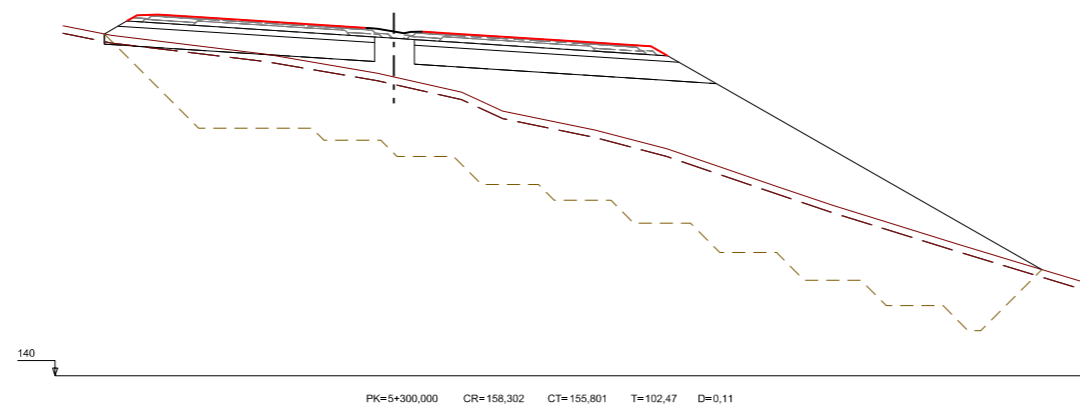
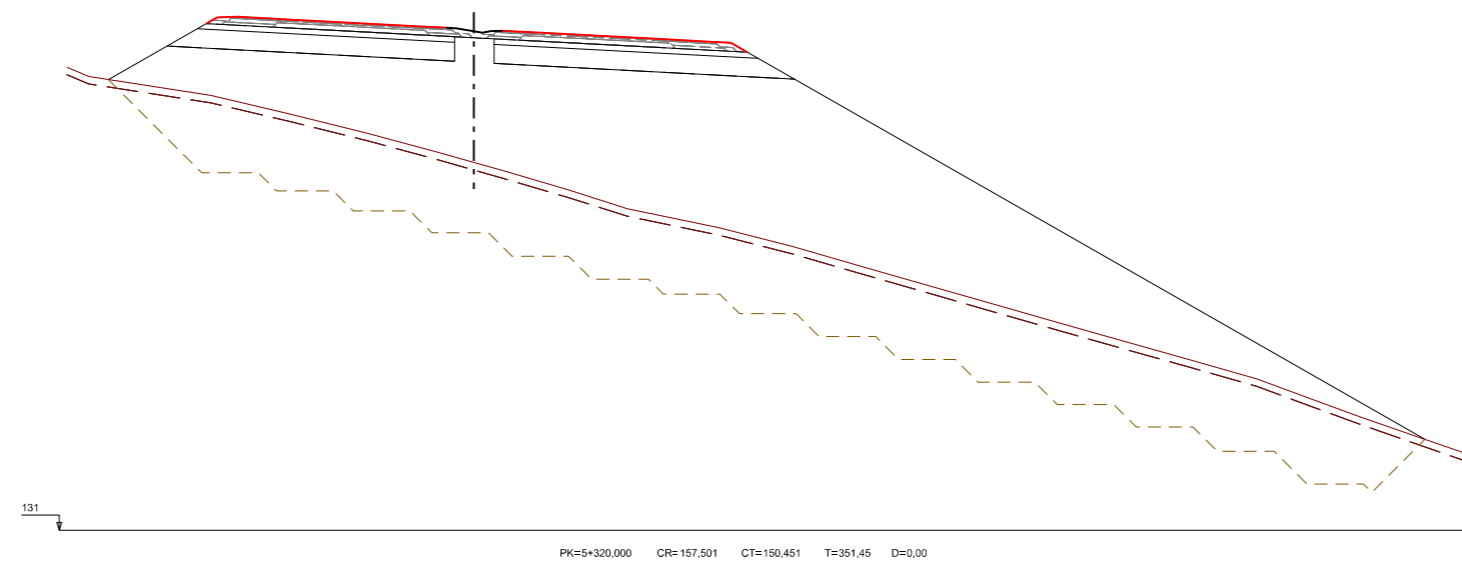
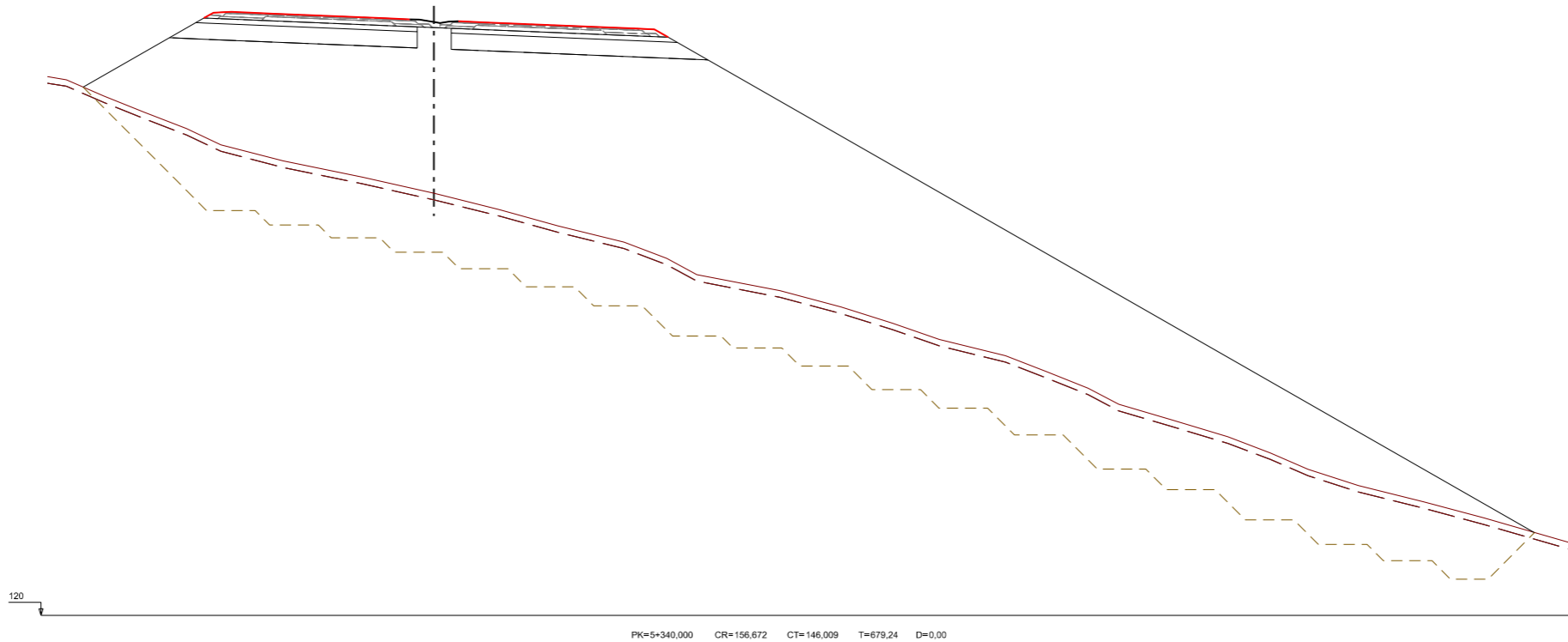


PROYECTO DE TRAZADO MODIFICADO Nº 2 (0+080 - 1+300)



189716 ENTR. 2 DEF. 1-PTRAZ.1 PLANOS

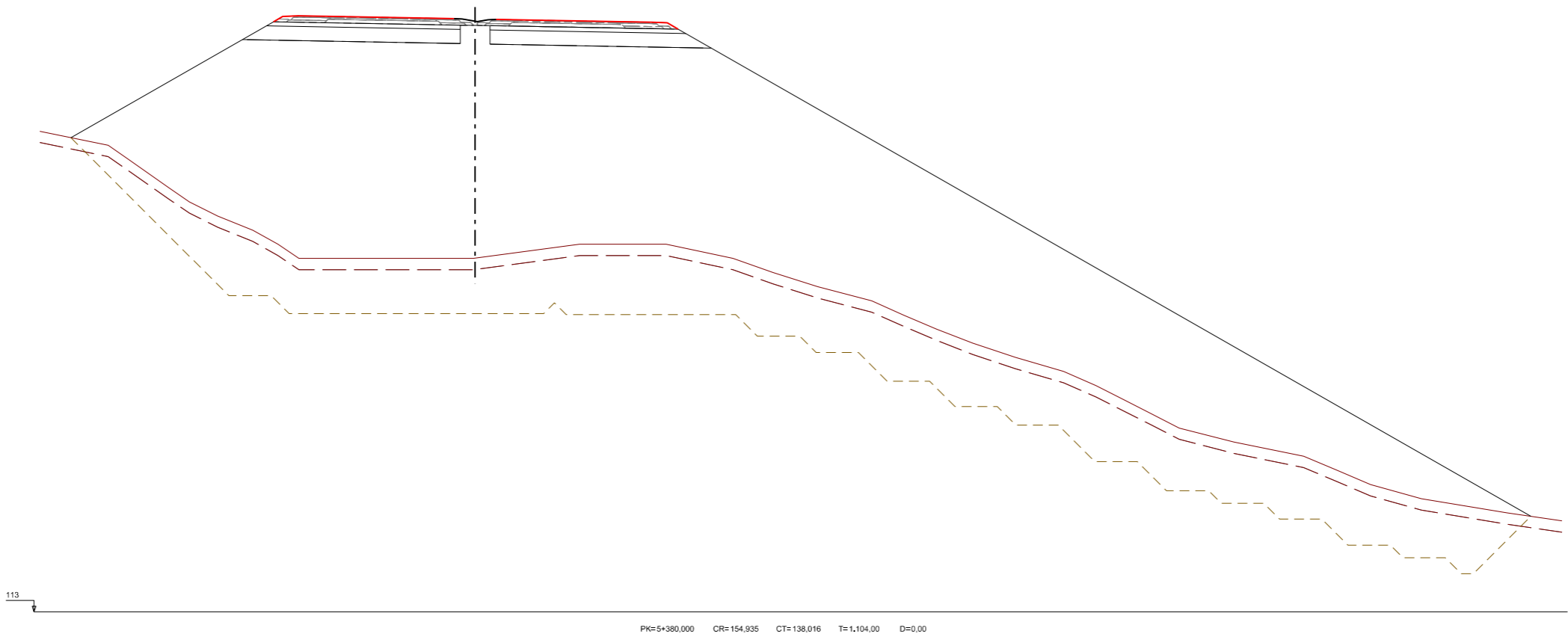
<p>GOBIERNO DE ESPAÑA</p>	<p>MINISTERIO DE TRANSPORTES, MOVILIDAD Y AGENDA URBANA</p>	SECRETARÍA GENERAL DE INFRAESTRUCTURAS	EL ICOP AUTOR DEL DOCUMENTO	EL ICOP CALCULISTA	EL ICOP DIRECTOR DE OBRA	Vº Bº JEFE DE DEMARCACIÓN	CONFORME EL CONTRATISTA	ESCALA Original A1	TÍTULO DEL PROYECTO	CLAVE	FECHA	TÍTULO DEL PLANO	Nº PLANO
		DIRECCIÓN GENERAL DE CARRETERAS	<p>GRUPO proyfe</p>	<p>iceacsa</p>	<p>D. FEDERICO SALDAÑA MARTÍN</p>	<p>D. ÁNGEL GONZÁLEZ DEL RÍO</p>	<p>D. GABRIEL SOLER GÓMEZ</p>	<p>D. J. BENITO CASANOVA CAAMAÑO</p>	1:100	PROYECTO DE TRAZADO MODIFICADO Nº2: AUTOVÍA A-57 TRAMO: VILABOA - A ERMIDA	12-PO-4200	FEBRERO 2020	TRAZADO Perfiles Transversales Tronco
DEMARCACIÓN DE CARRETERAS DEL ESTADO EN GALICIA									NUMÉRICA GRÁFICA				Nº DE PÁGINA
													12 de 19



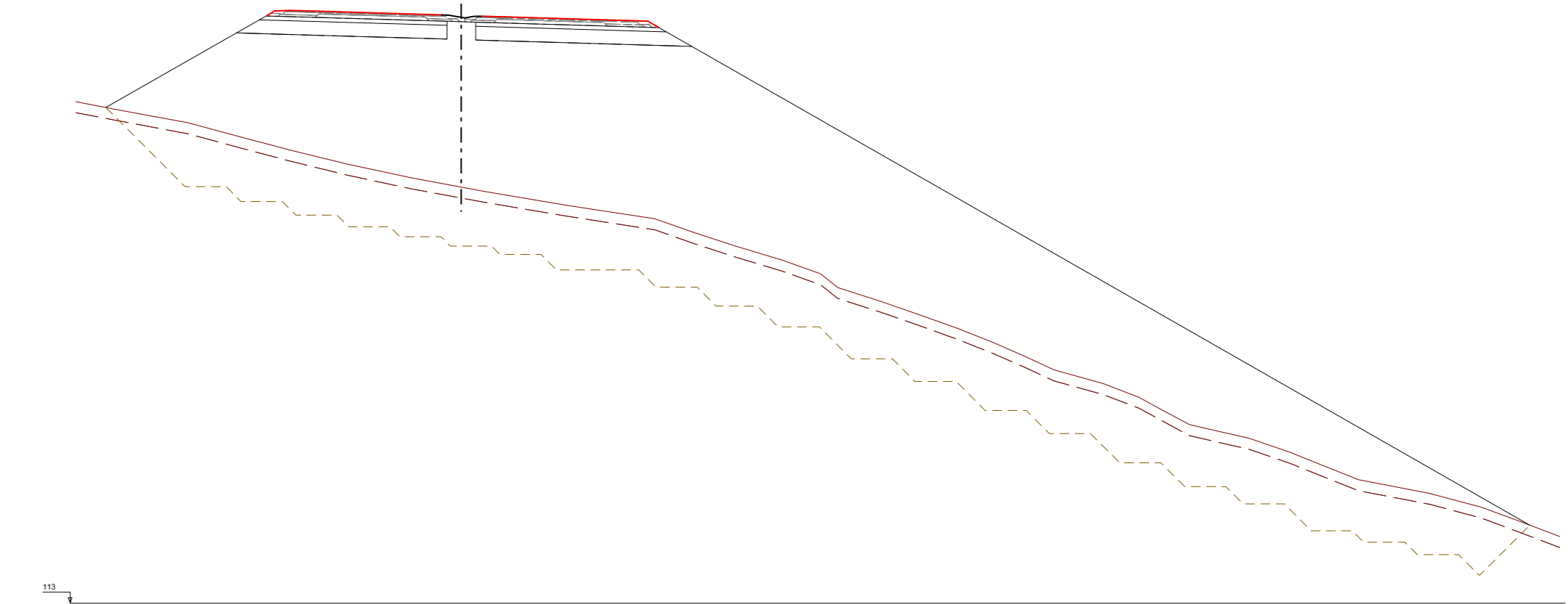
PROYECTO DE TRAZADO MODIFICADO Nº 2 (5+300 - 5+660)

189716 ENTR1.2 DEF 1-PTRAZ1 PLANOS

 GOBIERNO DE ESPAÑA MINISTERIO DE TRANSPORTES, MOVILIDAD Y AGENDA URBANA	SECRETARÍA GENERAL DE INFRAESTRUCTURAS DIRECCIÓN GENERAL DE CARRETERAS DEMARCACIÓN DE CARRETERAS DEL ESTADO EN GALICIA	EL ICCP AUTOR DEL DOCUMENTO   D. J. BENITO CASANOVA CAAMAÑO	EL ICCP CALCULISTA  D. FEDERICO SALDAÑA MARTÍN	EL ICCP DIRECTOR DE OBRA  D. ÁNGEL GONZÁLEZ DEL RÍO	Vº Bº JEFE DE DEMARCACIÓN  D. GABRIEL SOLER GÓMEZ	CONFORME EL CONTRATISTA  D. GABRIEL SOLER GÓMEZ	ESCALA Original A1 1:100 	TÍTULO DEL PROYECTO PROYECTO DE TRAZADO MODIFICADO Nº2: AUTOVÍA A-57 TRAMO: VILABOA - A ERMIDA	CLAVE 12-PO-4200	FECHA FEBRERO 2020	TÍTULO DEL PLANO TRAZADO Perfiles Transversales Tronco	Nº PLANO 5.2.1 Nº DE PÁGINA 13 de 19
		NUMÉRICA GRÁFICA										




PK=5+380.000 CR=154.935 CT=138.016 T=1.104,00 D=0,00



PK=5+360.000 CR=155.817 CT=143.317 T=604,79 D=0,00

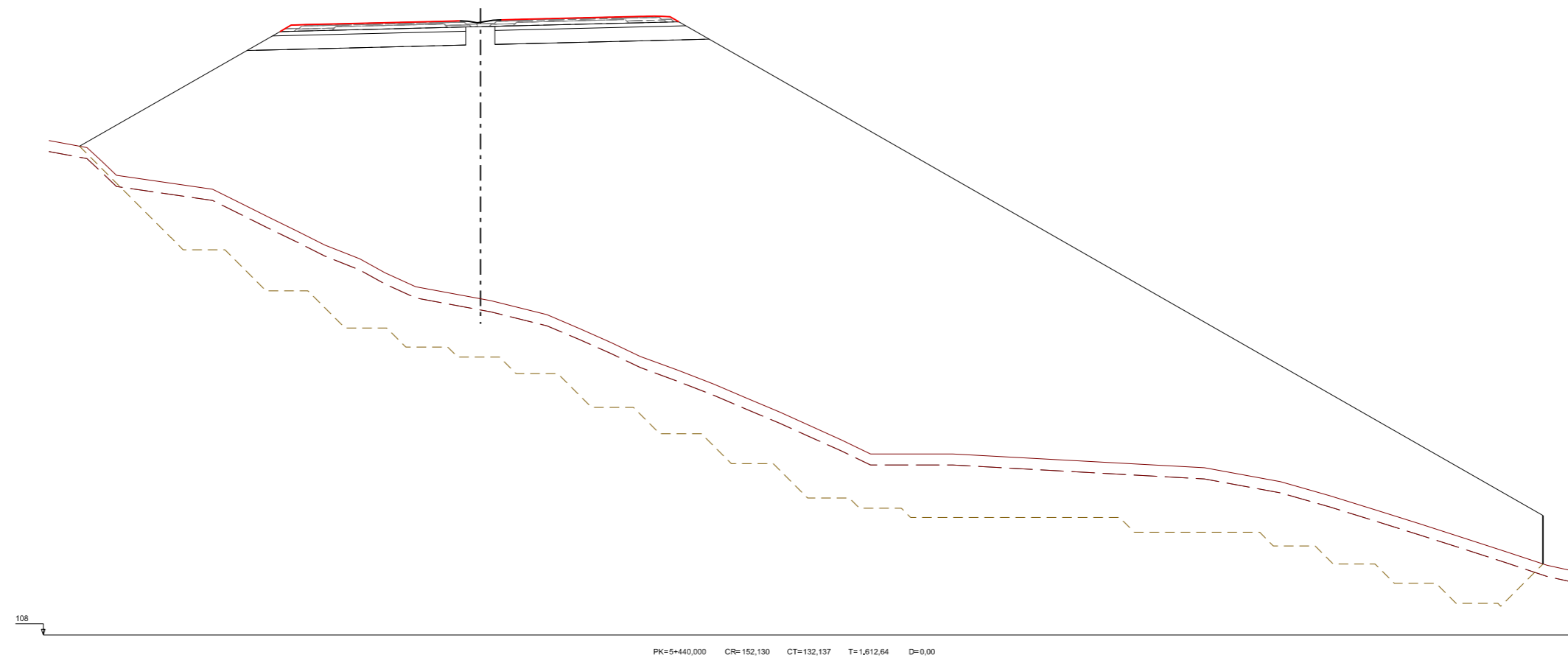
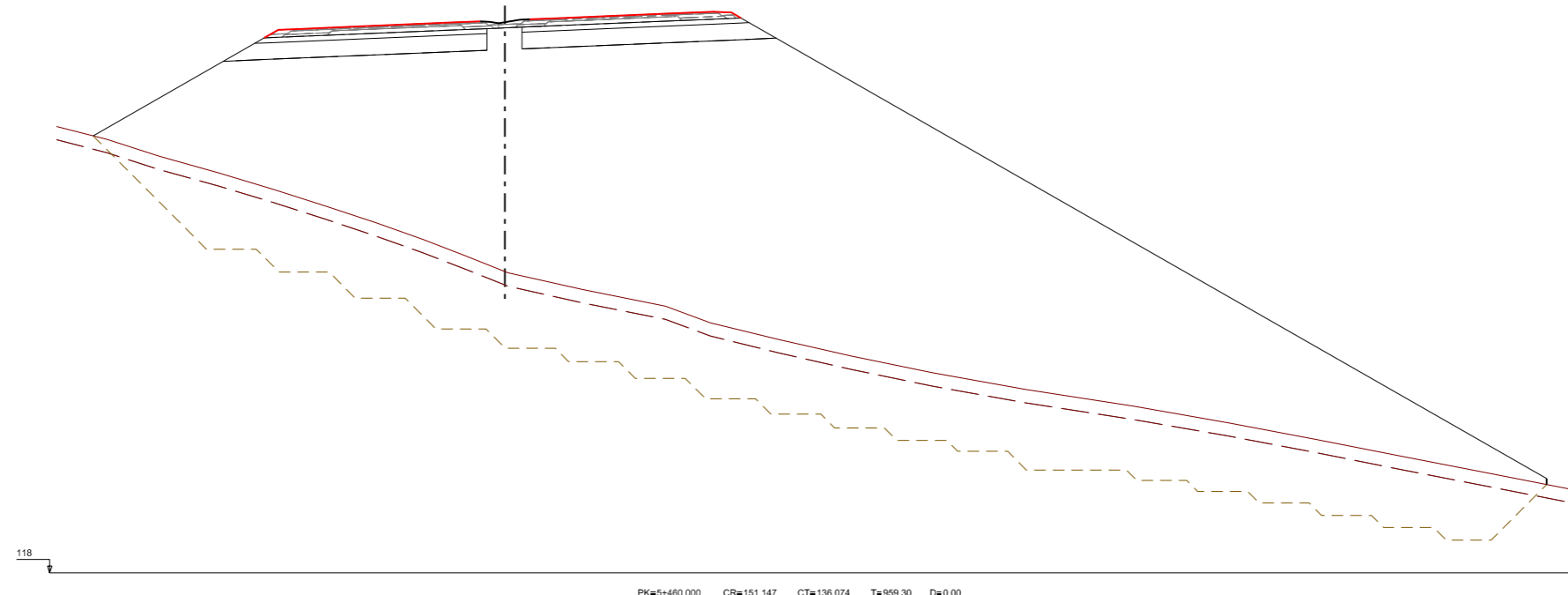
189716 ENTR1.2 DEF 1-PTRAZ1 PLANOS

 GOBIERNO DE ESPAÑA MINISTERIO DE TRANSPORTES, MOVILIDAD Y AGENDA URBANA	SECRETARÍA GENERAL DE INFRAESTRUCTURAS	EL ICCP AUTOR DEL DOCUMENTO	EL ICCP CALCULISTA	EL ICCP DIRECTOR DE OBRA	Vº Bº JEFE DE DEMARCACIÓN	CONFORME EL CONTRATISTA	ESCALA Original A1	TÍTULO DEL PROYECTO	CLAVE	FECHA	TÍTULO DEL PLANO	Nº PLANO
	DIRECCIÓN GENERAL DE CARRETERAS	  D. J. BENITO CASANOVA CAAMAÑO	 D. FEDERICO SALDAÑA MARTÍN	 D. ÁNGEL GONZÁLEZ DEL RÍO	 D. GABRIEL SOLER GÓMEZ		1:100 	PROYECTO DE TRAZADO MODIFICADO Nº2: AUTOVÍA A-57 TRAMO: VILABOA - A ERMIDA	12-PO-4200	FEBRERO 2020	TRAZADO Perfiles Transversales Tronco	5.2.1 Nº DE PÁGINA 14 de 19



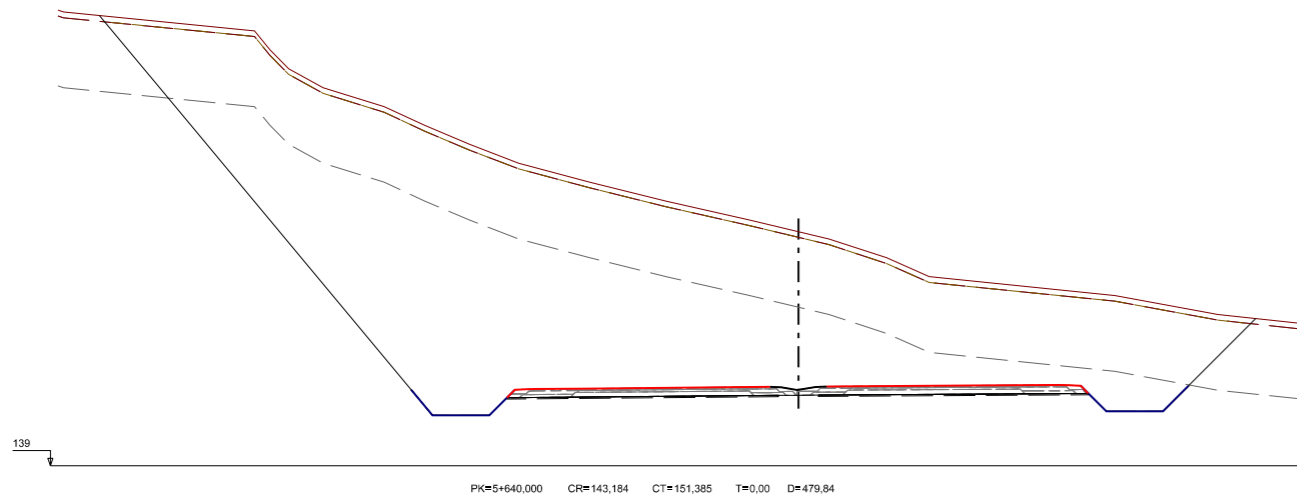
189716 ENTR1.2 DEF 1-PTRAZ1 PLANOS

 GOBIERNO DE ESPAÑA MINISTERIO DE TRANSPORTES, MOVILIDAD Y AGENDA URBANA	SECRETARÍA GENERAL DE INFRAESTRUCTURAS	EL ICCP AUTOR DEL DOCUMENTO	EL ICCP CALCULISTA	EL ICCP DIRECTOR DE OBRA	Vº Bº JEFE DE DEMARCACIÓN	CONFORME EL CONTRATISTA	ESCALA Original A1	TÍTULO DEL PROYECTO	CLAVE	FECHA	TÍTULO DEL PLANO	Nº PLANO
	DIRECCIÓN GENERAL DE CARRETERAS	  D. J. BENITO CASANOVA CAAMAÑO	 D. FEDERICO SALDAÑA MARTÍN	 D. ÁNGEL GONZÁLEZ DEL RÍO	 D. GABRIEL SOLER GÓMEZ	 D. GABRIEL SOLER GÓMEZ	1:100 	PROYECTO DE TRAZADO MODIFICADO Nº2: AUTOVÍA A-57 TRAMO: VILABOA - A ERMIDA	12-PO-4200	FEBRERO 2020	TRAZADO Perfiles Transversales Tronco	5.2.1 Nº DE PÁGINA 15 de 19

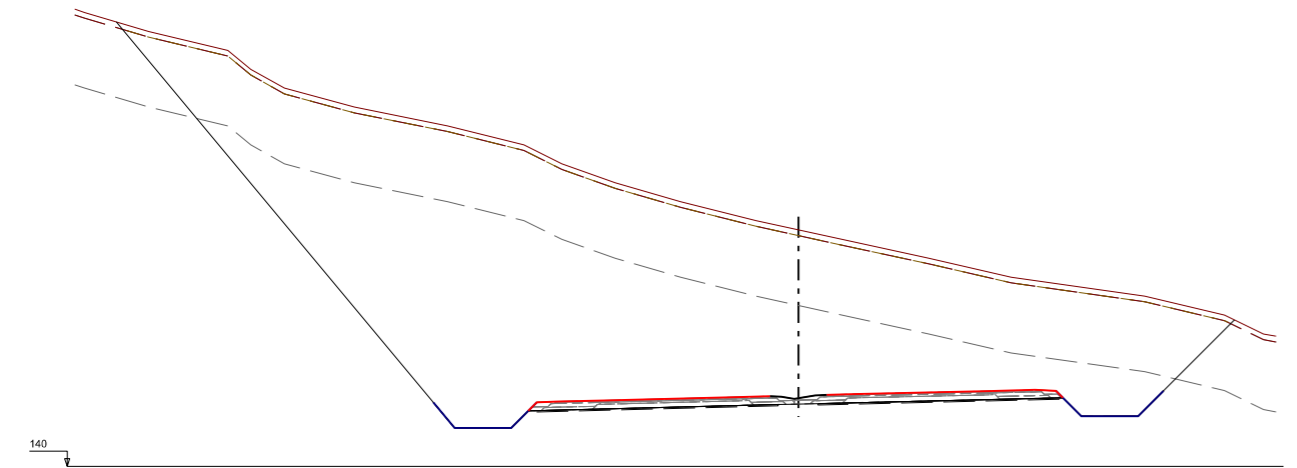


18971.6 ENTR. 2 DEF. 1-PTRAZ.1 PLANOS

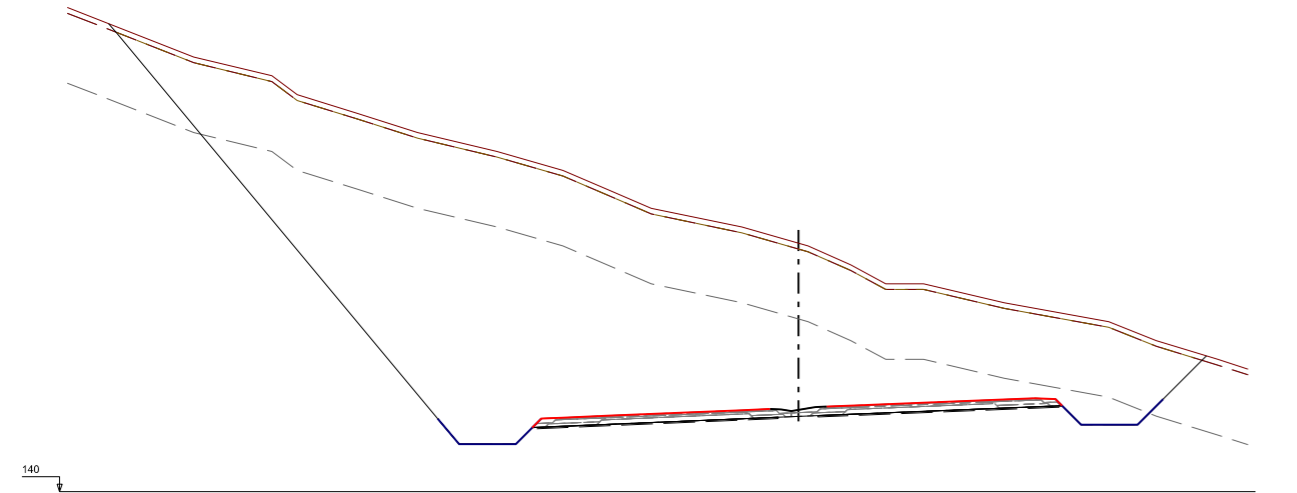
 GOBIERNO DE ESPAÑA MINISTERIO DE TRANSPORTES, MOVILIDAD Y AGENDA URBANA	SECRETARÍA GENERAL DE INFRAESTRUCTURAS	EL ICCP AUTOR DEL DOCUMENTO	EL ICCP CALCULISTA	EL ICCP DIRECTOR DE OBRA	Vº Bº JEFE DE DEMARCACIÓN	CONFORME EL CONTRATISTA	ESCALA Original A1	TÍTULO DEL PROYECTO	CLAVE	FECHA	TÍTULO DEL PLANO	Nº PLANO
	DIRECCIÓN GENERAL DE CARRETERAS	  D. J. BENITO CASANOVA CAAMAÑO	 D. FEDERICO SALDAÑA MARTÍN	 D. ÁNGEL GONZÁLEZ DEL RÍO	 D. GABRIEL SOLER GÓMEZ		1:100 	PROYECTO DE TRAZADO MODIFICADO Nº2: AUTOVÍA A-57 TRAMO: VILABOA - A ERMIDA	12-PO-4200	FEBRERO 2020	TRAZADO Perfiles Transversales Tronco	5,2,1 Nº DE PÁGINA 17 de 19



PK=5+640,000 CR=143,184 CT=151,385 T=0,00 D=479,84

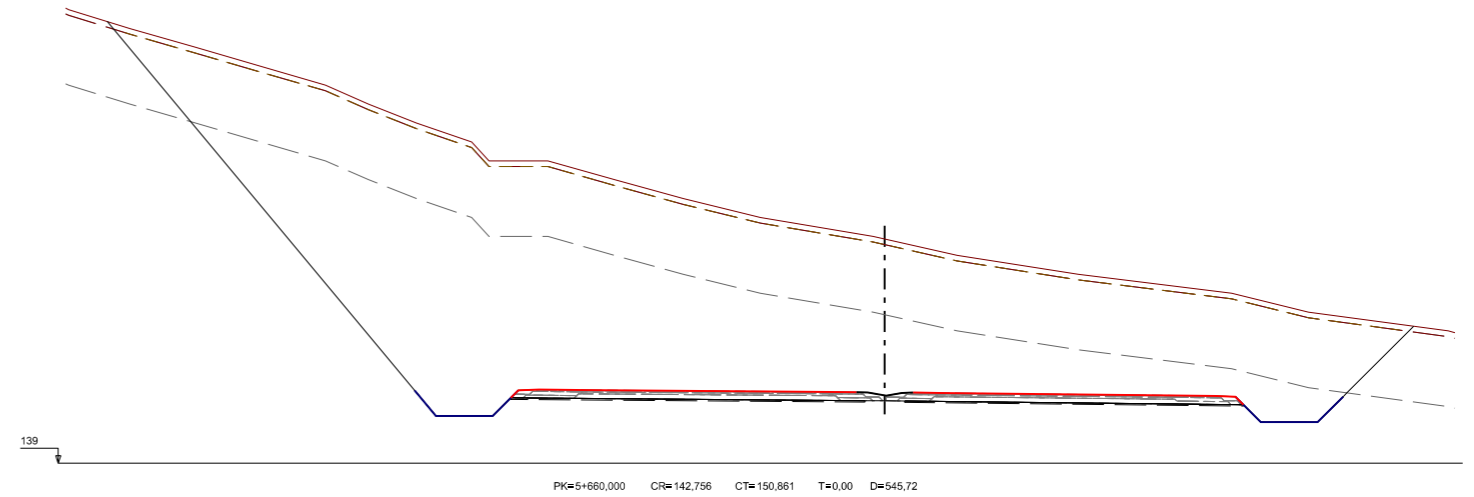


PK=5+620,000 CR=143,746 CT=152,507 T=0,00 D=485,55



PK=5+600,000 CR=144,441 CT=153,147 T=0,00 D=466,76

PROYECTO DE TRAZADO MODIFICADO Nº 2 (5+300 - 5+660)

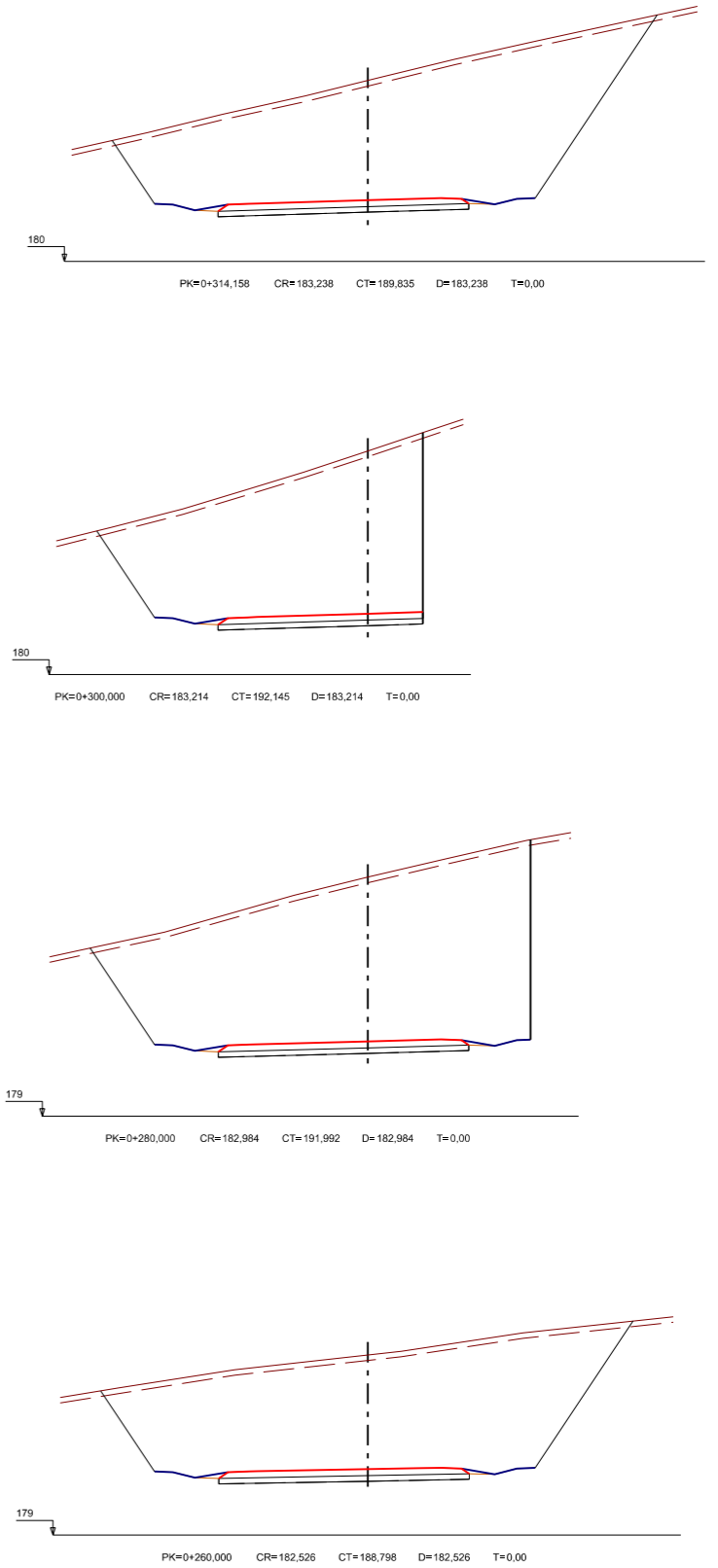
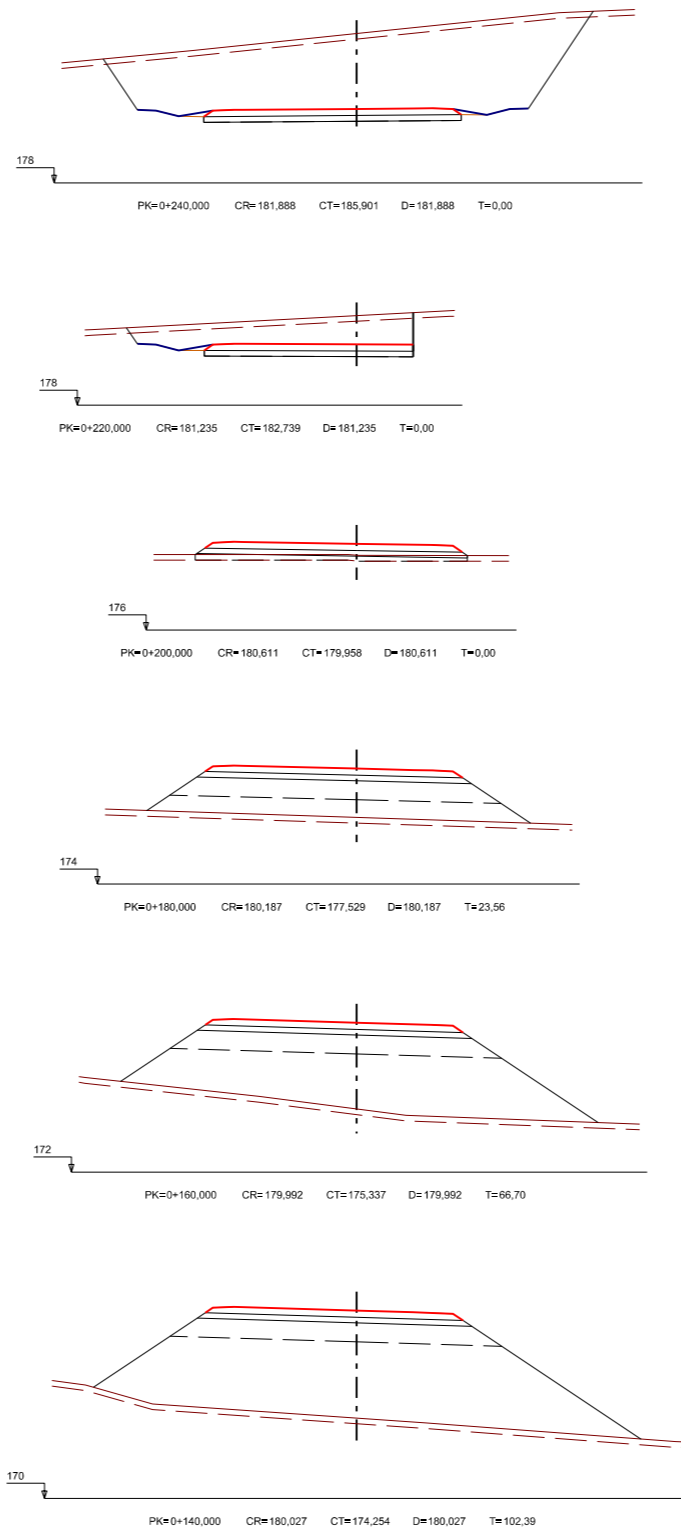
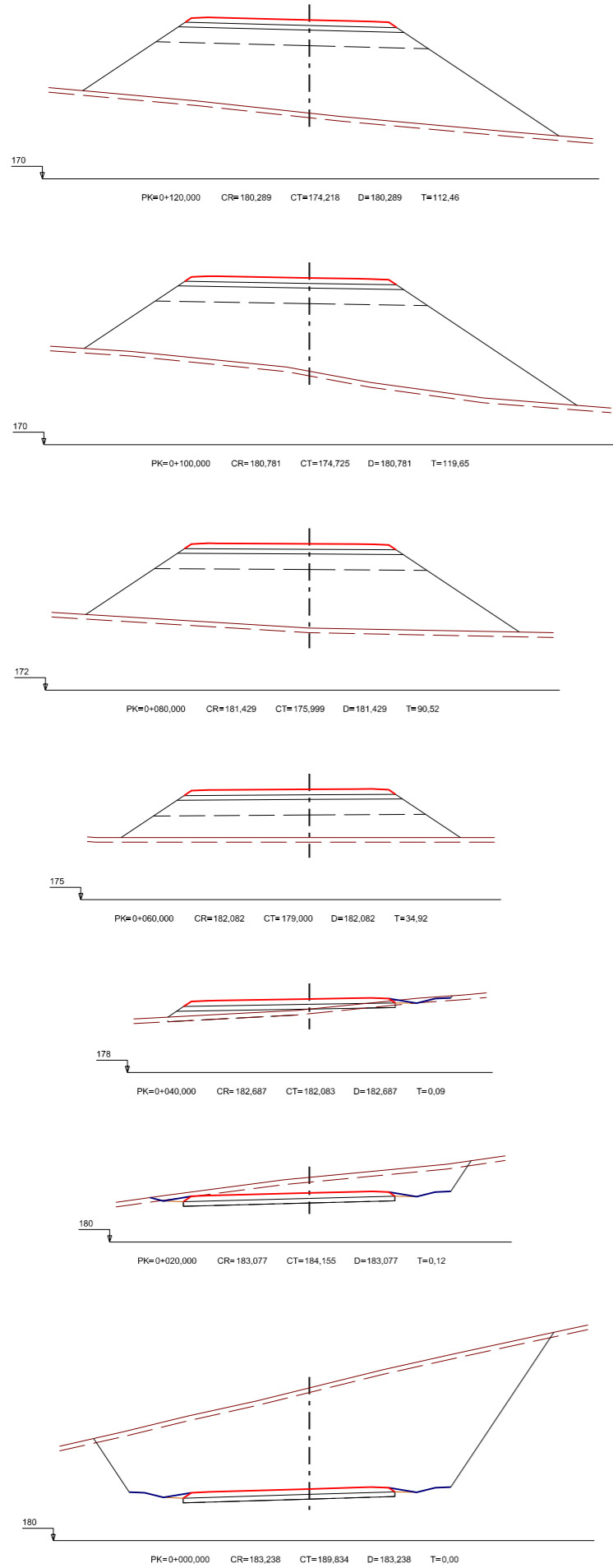


PK=5+660,000 CR=142,756 CT=150,861 T=0,00 D=545,72

18971.6 ENTR. 2 DEF. 1-PTRAZ.1 PLANOS

 GOBIERNO DE ESPAÑA MINISTERIO DE TRANSPORTES, MOVILIDAD Y AGENDA URBANA	SECRETARÍA GENERAL DE INFRAESTRUCTURAS DIRECCIÓN GENERAL DE CARRETERAS DEMARCACIÓN DE CARRETERAS DEL ESTADO EN GALICIA	EL ICCP AUTOR DEL DOCUMENTO D. J. BENITO CASANOVA CAAMAÑO	EL ICCP CALCULISTA D. FEDERICO SALDAÑA MARTÍN	EL ICCP DIRECTOR DE OBRA D. ÁNGEL GONZÁLEZ DEL RÍO	Vº Bº JEFE DE DEMARCACIÓN D. GABRIEL SOLER GÓMEZ	CONFORME EL CONTRATISTA D. GABRIEL SOLER GÓMEZ	ESCALA Original A1 1:100 NUMÉRICA GRÁFICA	TÍTULO DEL PROYECTO	CLAVE	FECHA	TÍTULO DEL PLANO	Nº PLANO
								PROYECTO DE TRAZADO MODIFICADO Nº2: AUTOVÍA A-57 TRAMO: VILABOA - A ERMIDA	12-PO-4200	FEBRERO 2020	TRAZADO Perfiles Transversales Tronco	5,2,1

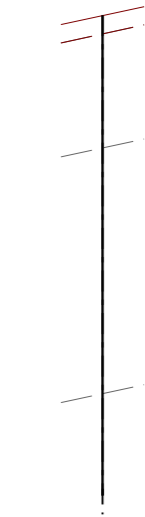
GLORIETA 1.1



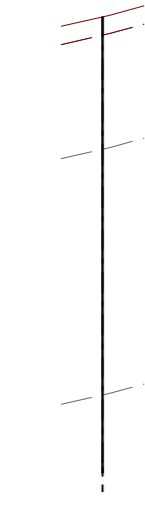
18971.6 ENTRADA 2 DEF. 1.1-PTRAZ.1 PLANOS

<p>GOBIERNO DE ESPAÑA</p>	<p>MINISTERIO DE TRANSPORTES, MOVILIDAD Y AGENDA URBANA</p>	<p>SECRETARÍA GENERAL DE INFRAESTRUCTURAS</p>	<p>DIRECCIÓN GENERAL DE CARRETERAS</p>	<p>DEMARCACIÓN DE CARRETERAS DEL ESTADO EN GALICIA</p>	<p>EL ICCP AUTOR DEL DOCUMENTO</p> <p>GRUPO proyfe iceacsa</p> <p>D. J. BENITO CASANOVA CAAMAÑO</p>	<p>EL ICCP CALCULISTA</p> <p>D. FEDERICO SALDAÑA MARTÍN</p>	<p>EL ICCP DIRECTOR DE OBRA</p> <p>D. ÁNGEL GONZÁLEZ DEL RÍO</p>	<p>Vº Bº JEFE DE DEMARCACIÓN</p> <p>D. GABRIEL SOLER GÓMEZ</p>	<p>CONFORME EL CONTRATISTA</p>	<p>ESCALA Original A1 1:100</p> <p>NUMÉRICA GRÁFICA</p>	<p>TÍTULO DEL PROYECTO</p> <p>PROYECTO DE TRAZADO MODIFICADO Nº2: AUTOVÍA A-57 TRAMO: VILABOA - A ERMIDA</p>	<p>CLAVE</p> <p>12-PO-4200</p>	<p>FECHA</p> <p>FEBRERO 2020</p>	<p>TÍTULO DEL PLANO</p> <p>TRAZADO Perfiles Transversales Enlaces Enlace de A Ermida</p>	<p>Nº PLANO</p> <p>5.2.2.1</p>
															<p>Nº DE PÁGINA</p> <p>01 de 17</p>

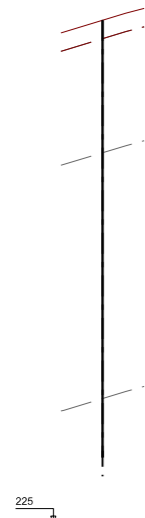
RAMAL 1.2 (1/9)



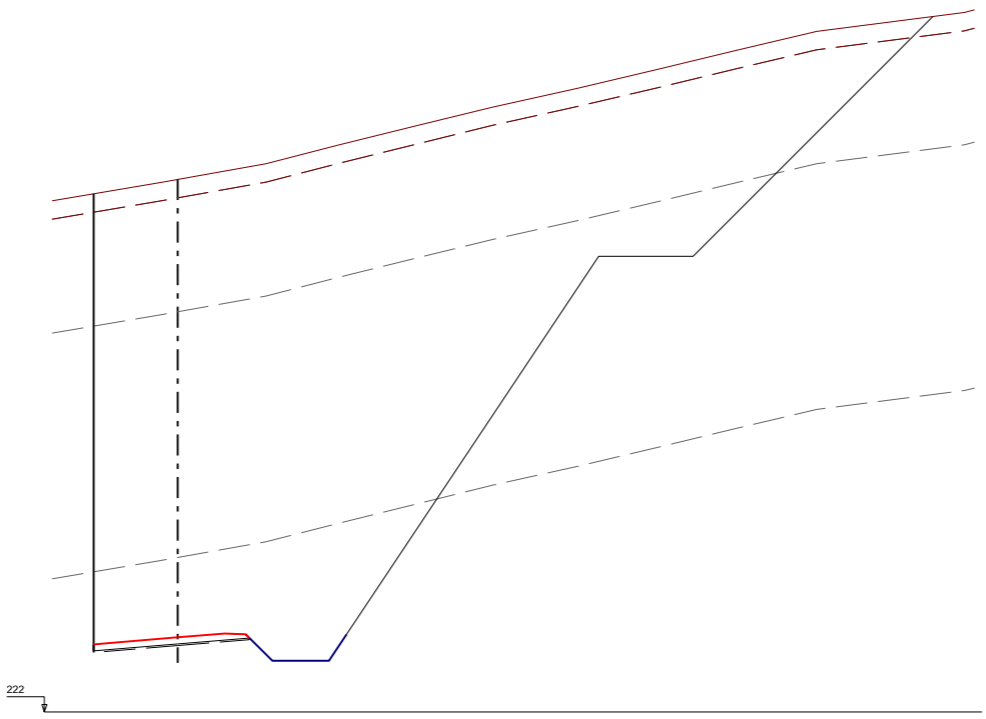
PK=0+040,000
CR=227,406
CT=252,434
T=0,00



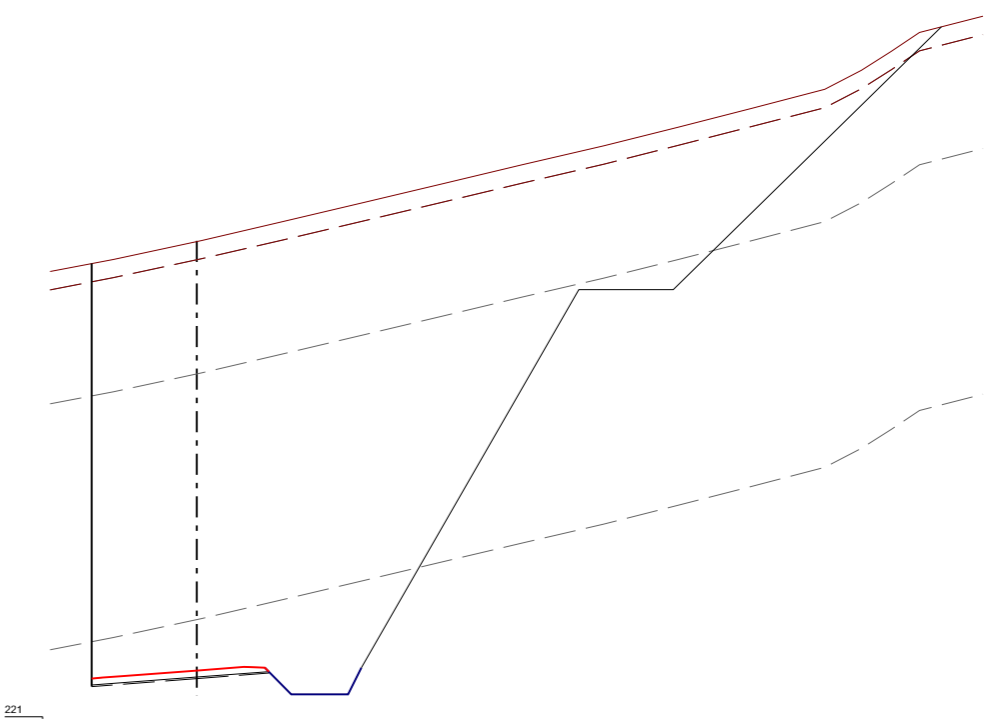
PK=0+020,000
CR=228,133
CT=251,915
T=0,00



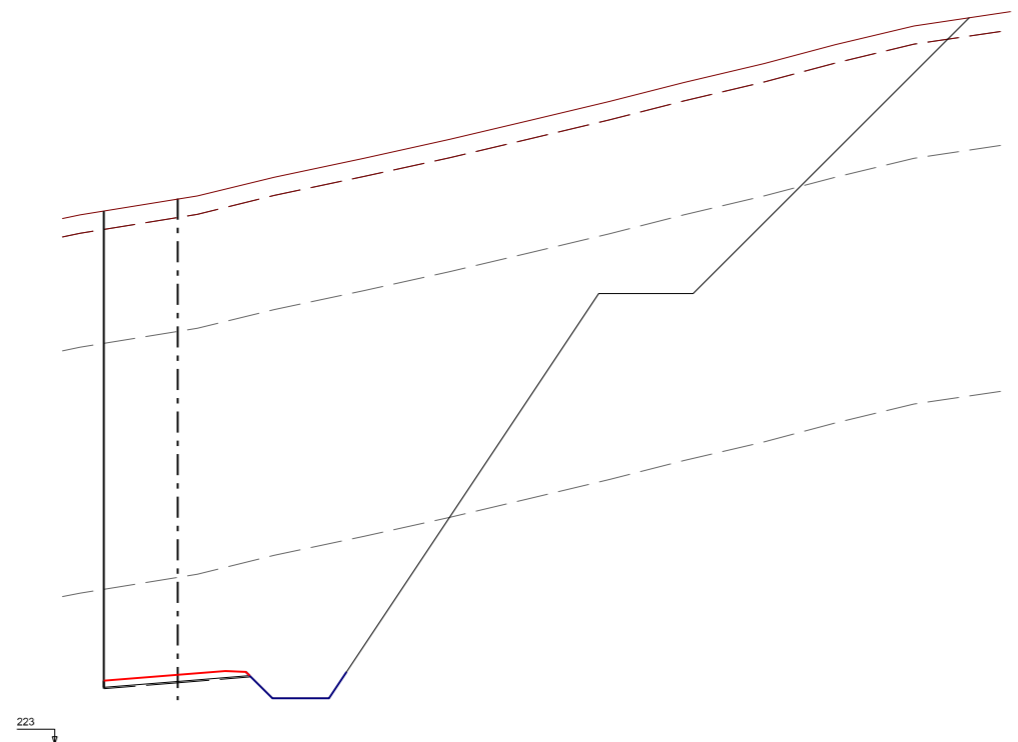
PK=0+000,000
CR=228,860
CT=251,625
T=0,00



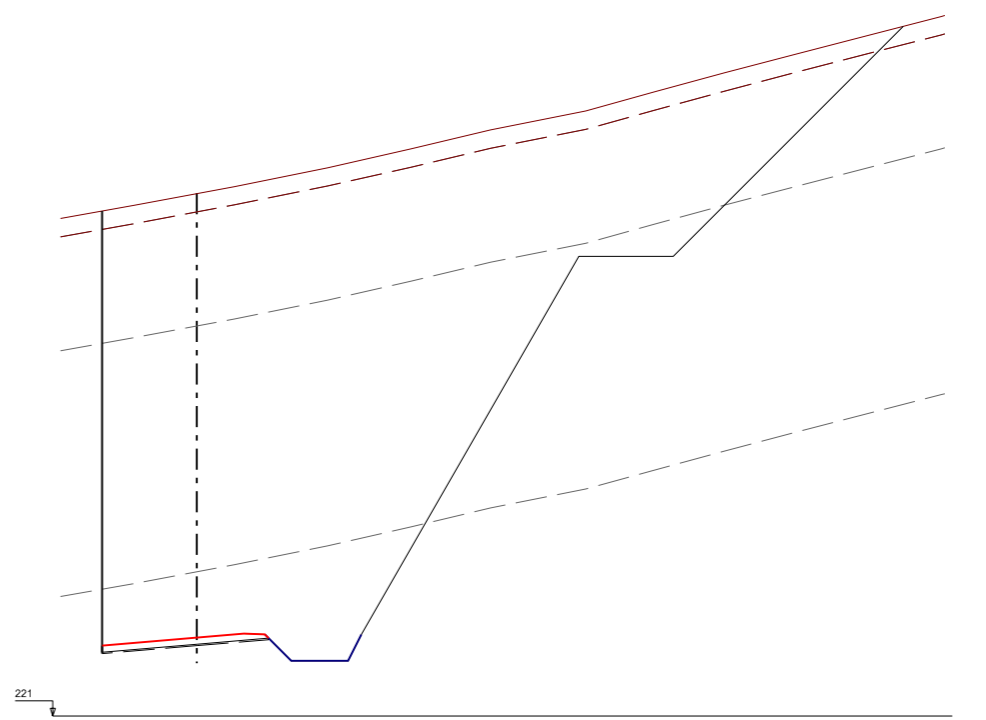
PK=0+080,000 CR=225,947 CT=250,171 T=0,00



PK=0+120,000 CR=224,254 CT=246,946 T=0,00



PK=0+060,000 CR=226,679 CT=251,832 T=0,00

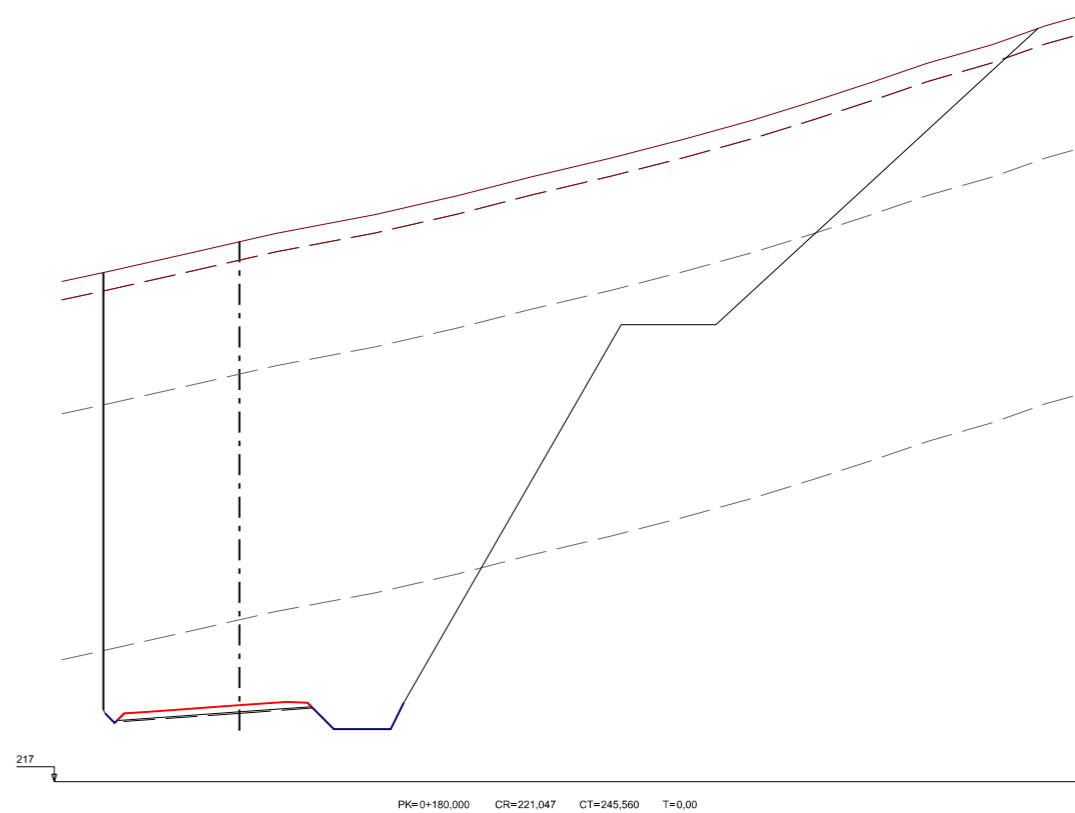
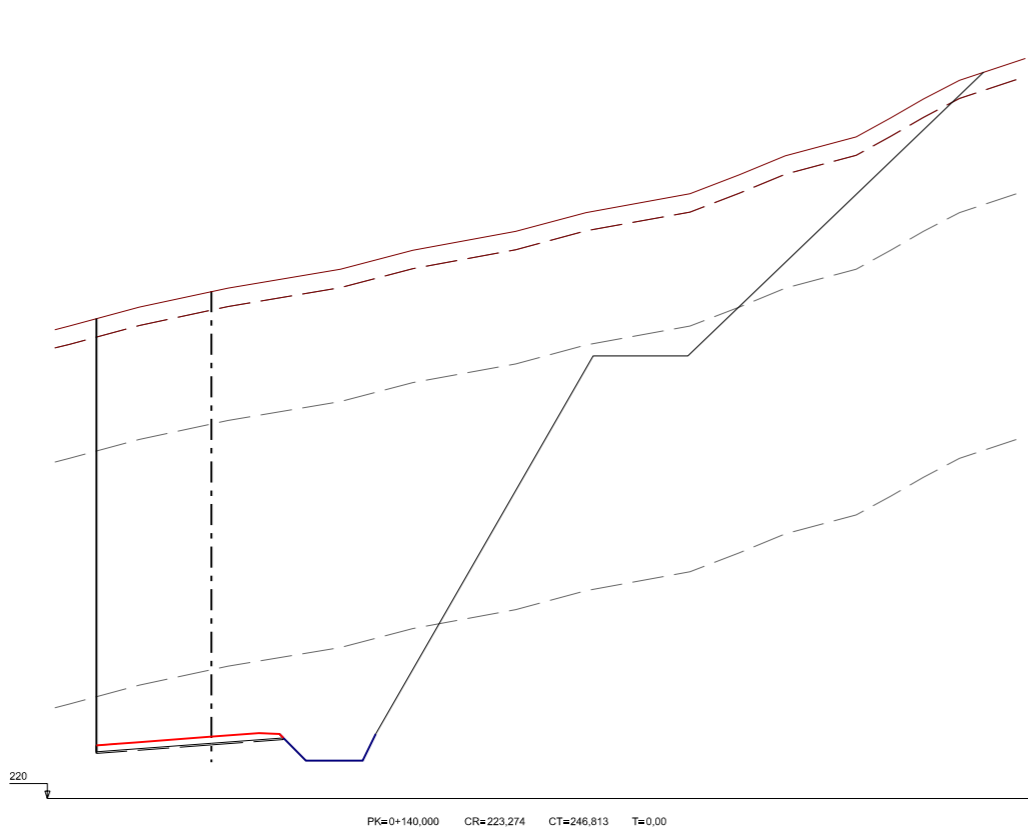
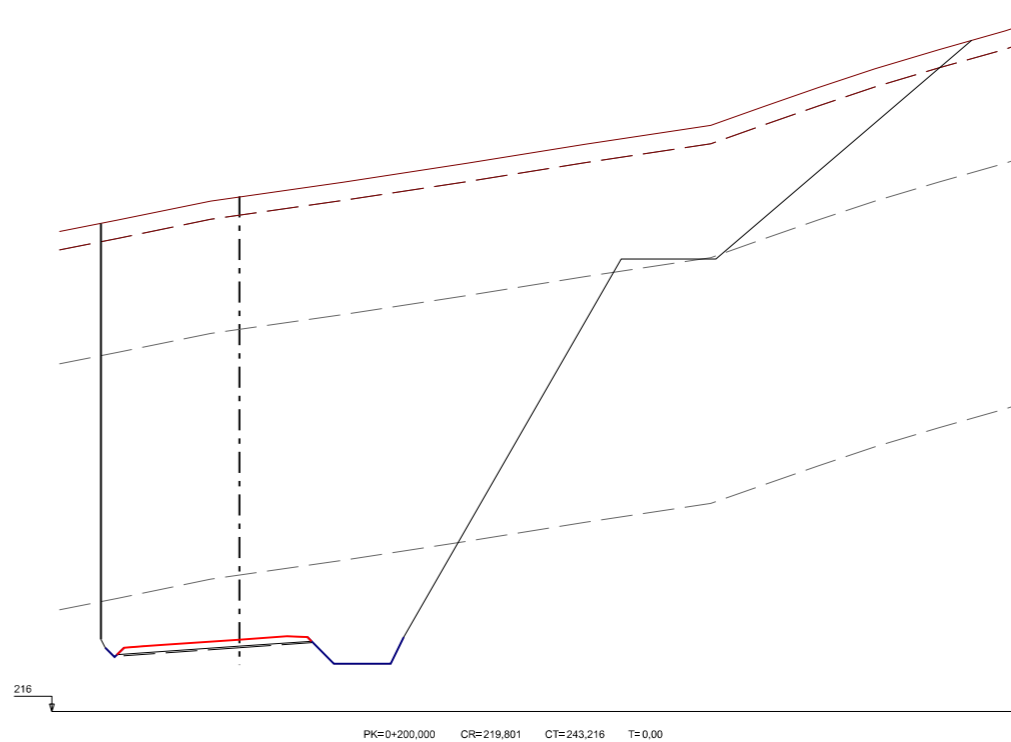
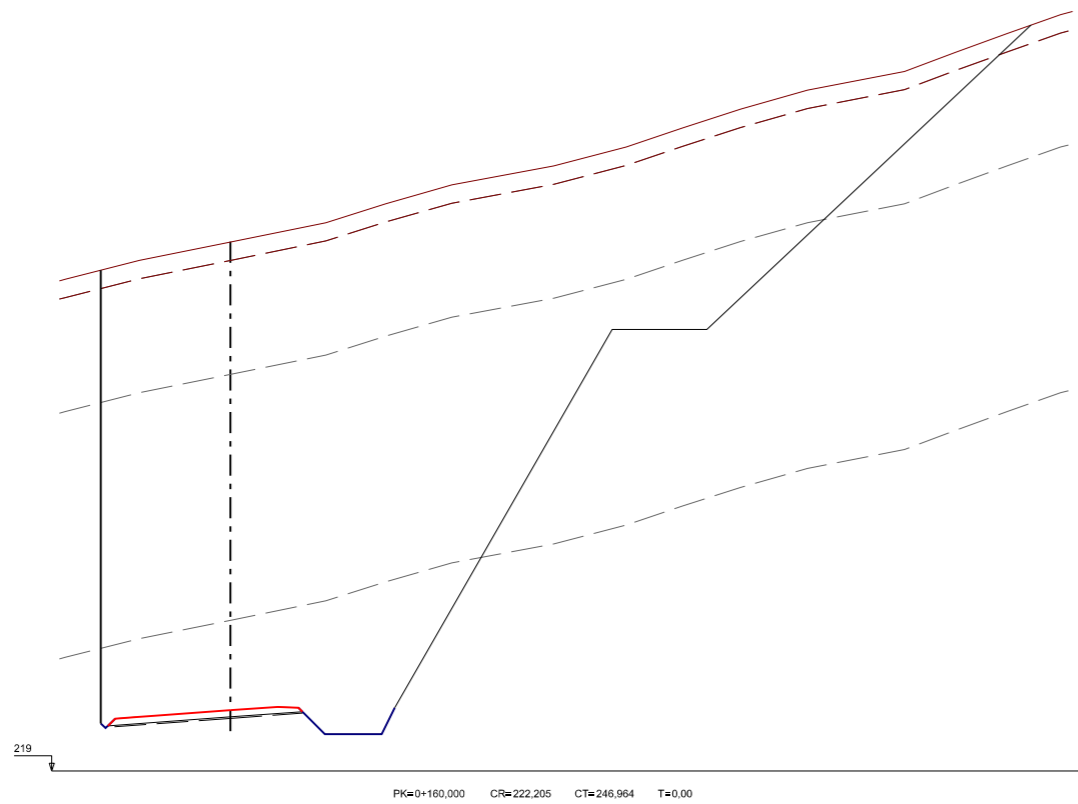


PK=0+100,000 CR=225,145 CT=248,628 T=0,00

1897.1.6 ENTR. 1.2 DEF. 1.1-PTRAZ.1 PLANOS

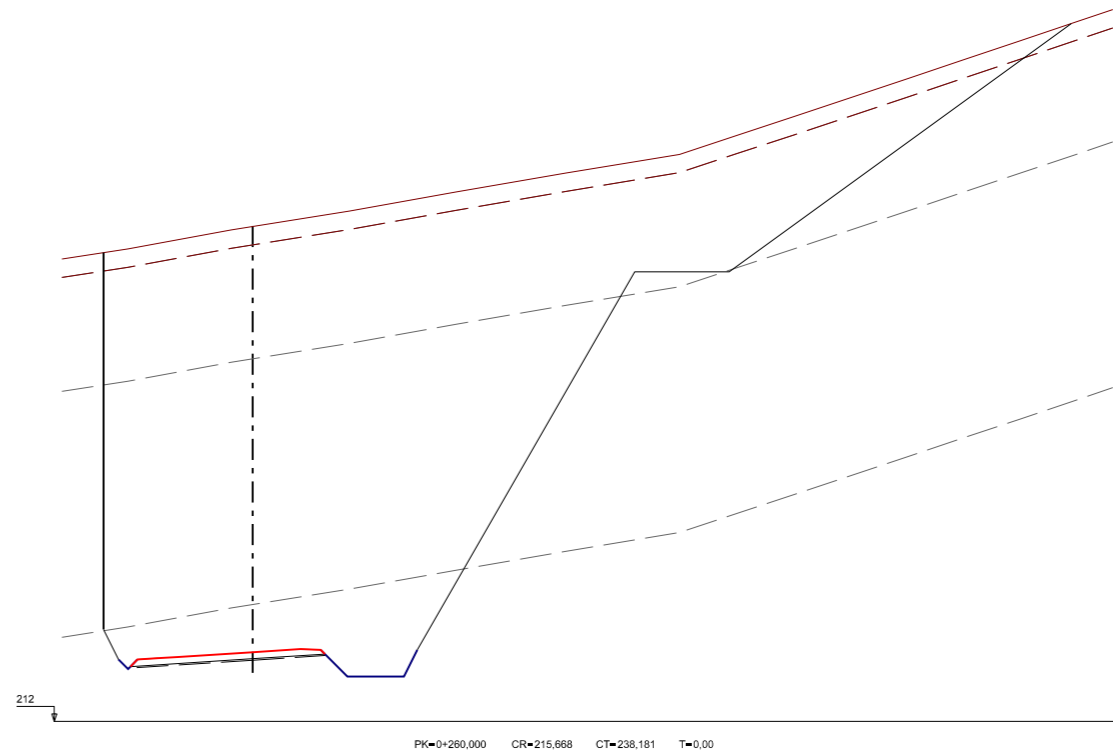
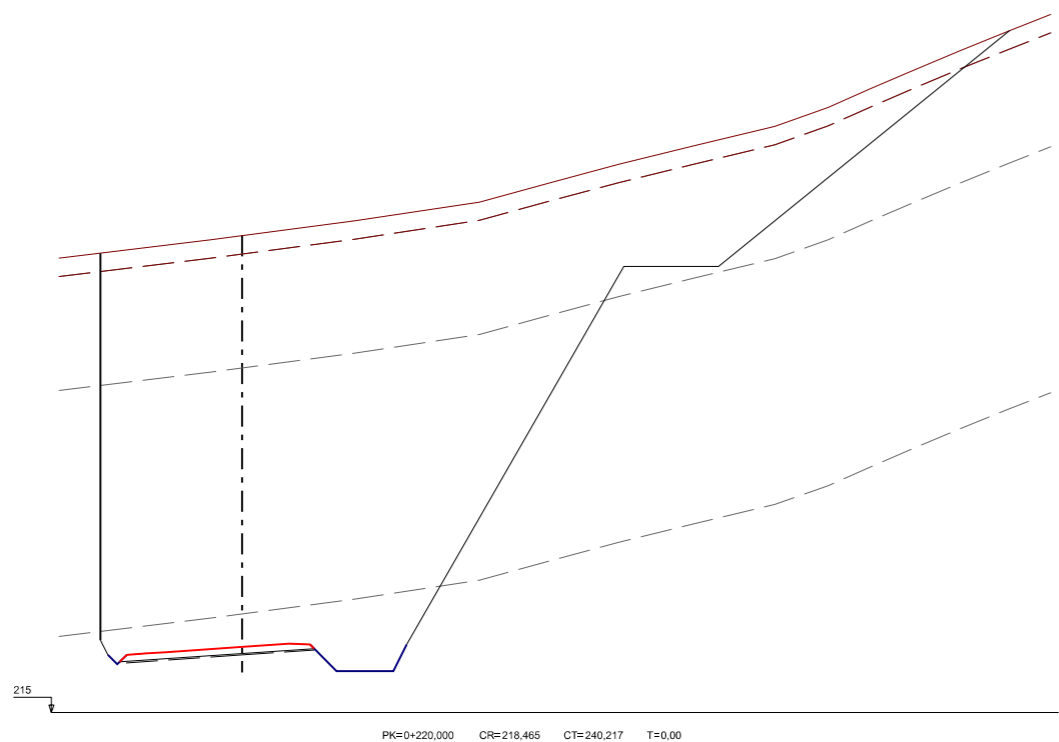
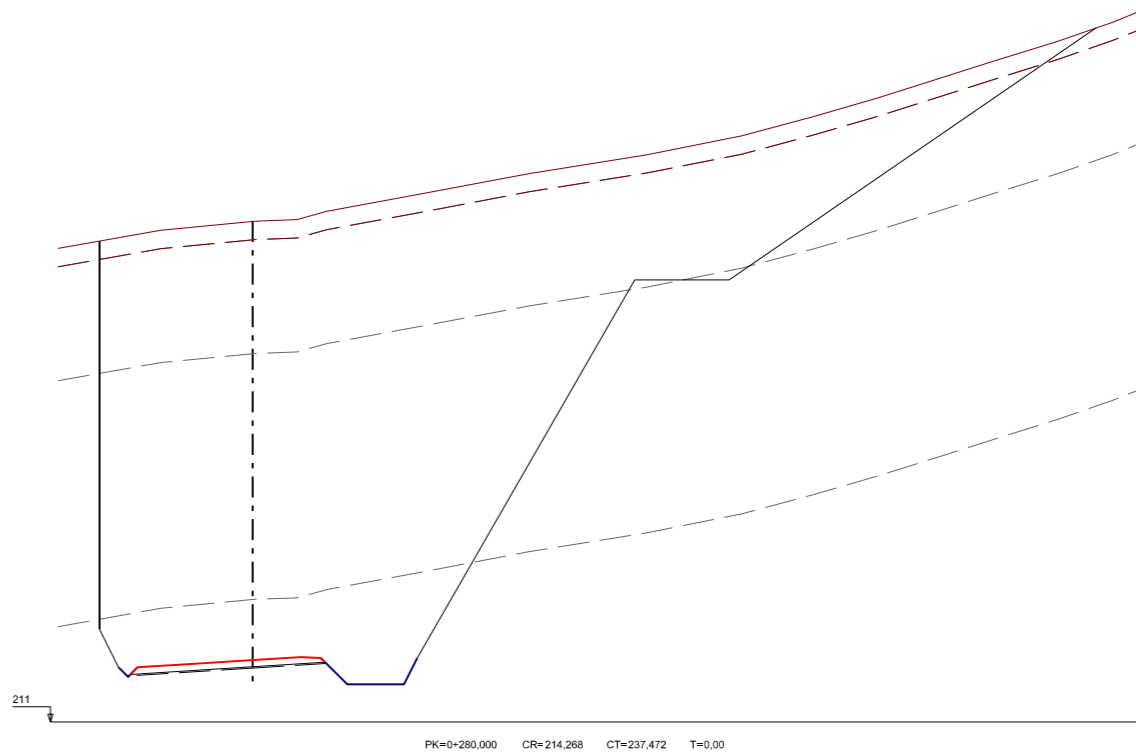
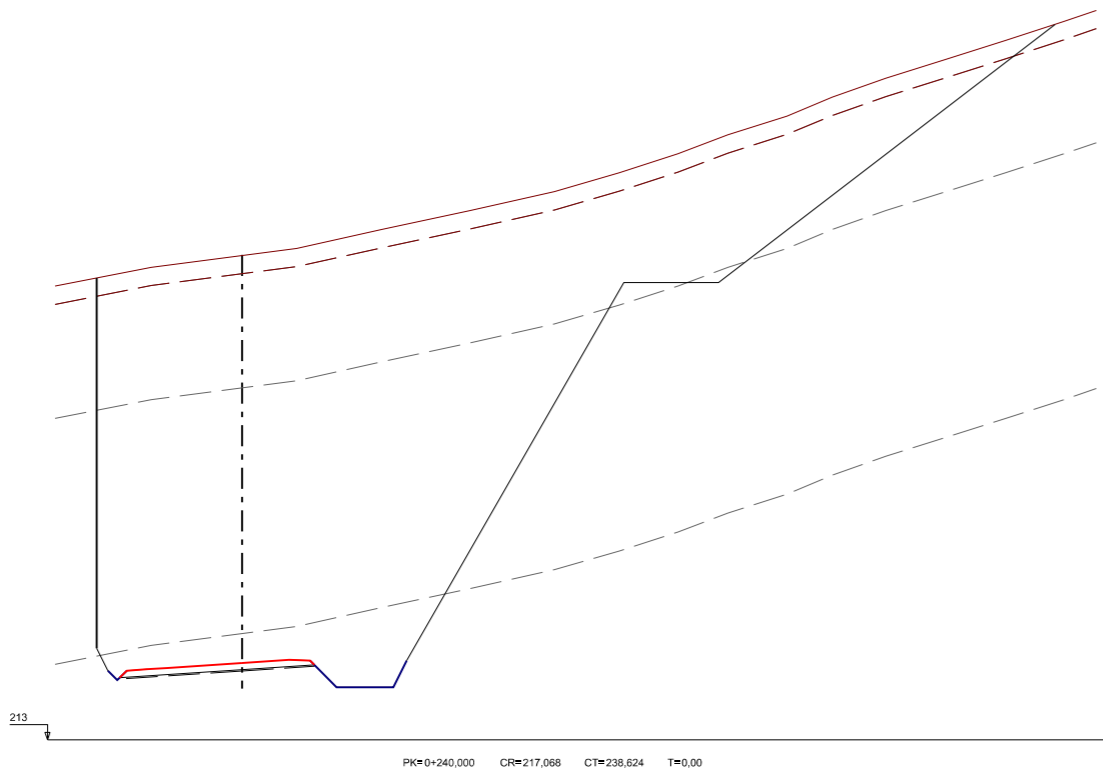
<p>GOBIERNO DE ESPAÑA</p> <p>MINISTERIO DE TRANSPORTES, MOVILIDAD Y AGENDA URBANA</p>	<p>SECRETARÍA GENERAL DE INFRAESTRUCTURAS</p> <p>DIRECCIÓN GENERAL DE CARRETERAS</p> <p>DEMARCACIÓN DE CARRETERAS DEL ESTADO EN GALICIA</p>	<p>EL ICOP AUTOR DEL DOCUMENTO</p> <p></p> <p></p> <p>D. J. BENITO CASANOVA CAAMAÑO</p>	<p>EL ICOP CALCULISTA</p>	<p>EL ICOP DIRECTOR DE OBRA</p> <p></p> <p>D. FEDERICO SALDAÑA MARTÍN</p>	<p>Vº Bº JEFE DE DEMARCACIÓN</p> <p></p> <p>D. ÁNGEL GONZALEZ DEL RÍO</p>	<p>CONFORME EL CONTRATISTA</p> <p></p> <p>D. GABRIEL SOLER GÓMEZ</p>	<p>ESCALA Original A1</p> <p>1:100</p> <p>0 0,5 1m</p> <p>NUMÉRICA GRÁFICA</p>	<p>TÍTULO DEL PROYECTO</p> <p>PROYECTO DE TRAZADO MODIFICADO Nº2: AUTOVÍA A-57 TRAMO: VILABOA - A ERMIDA</p>	<p>CLAVE</p> <p>12-PO-4200</p>	<p>FECHA</p> <p>FEBRERO 2020</p>	<p>TÍTULO DEL PLANO</p> <p>TRAZADO Perfiles Transversales Enlaces Enlace de A Ermida</p>	<p>Nº PLANO</p> <p>5.2.2.1</p>
		<p>Nº DE PÁGINA</p> <p>02 de 17</p>										

RAMAL 1.2 (2/9)



18971.6 ENTR. 1.2 DEF. 1.1-PTRAZ.1 PLANOS

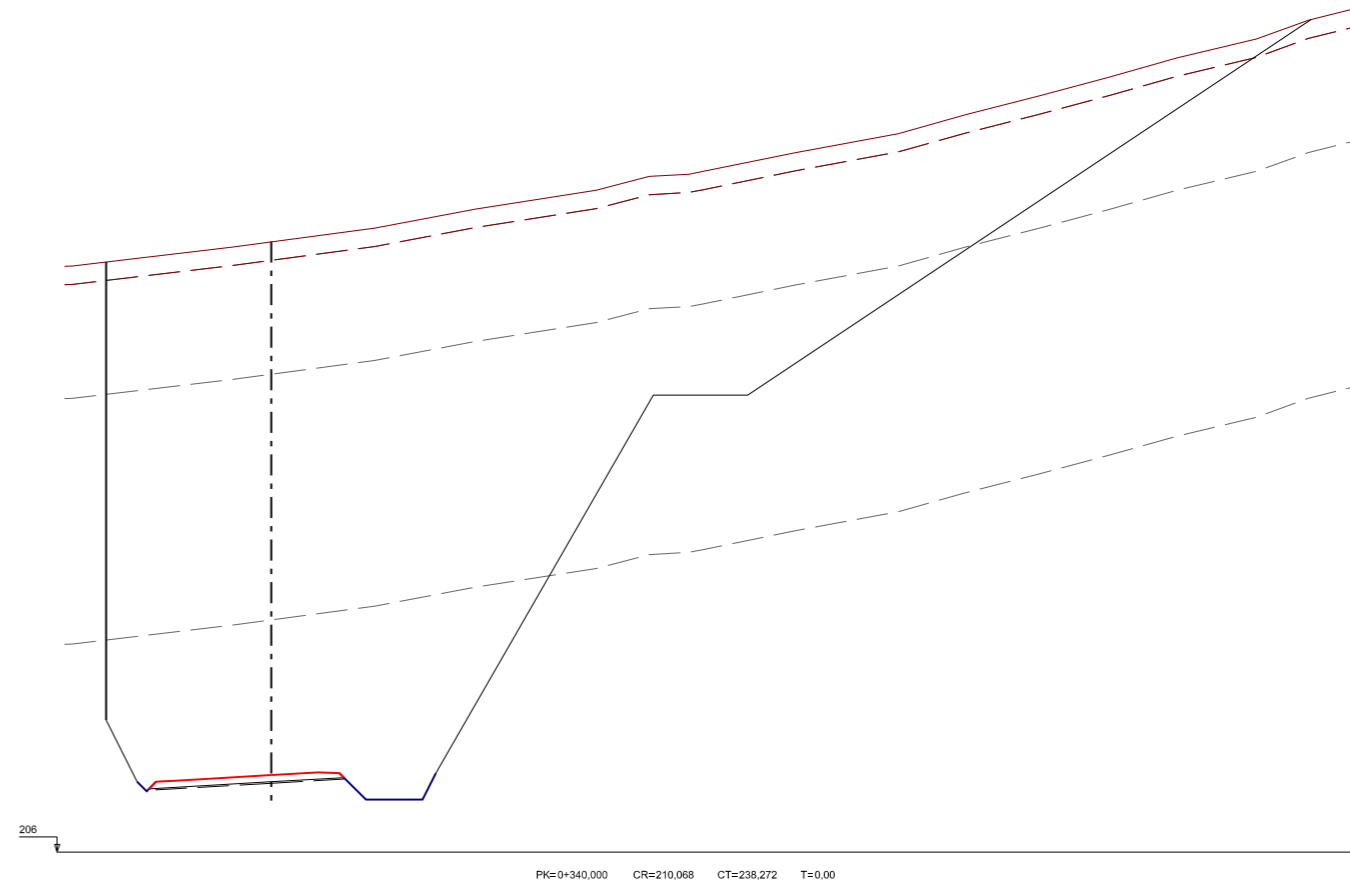
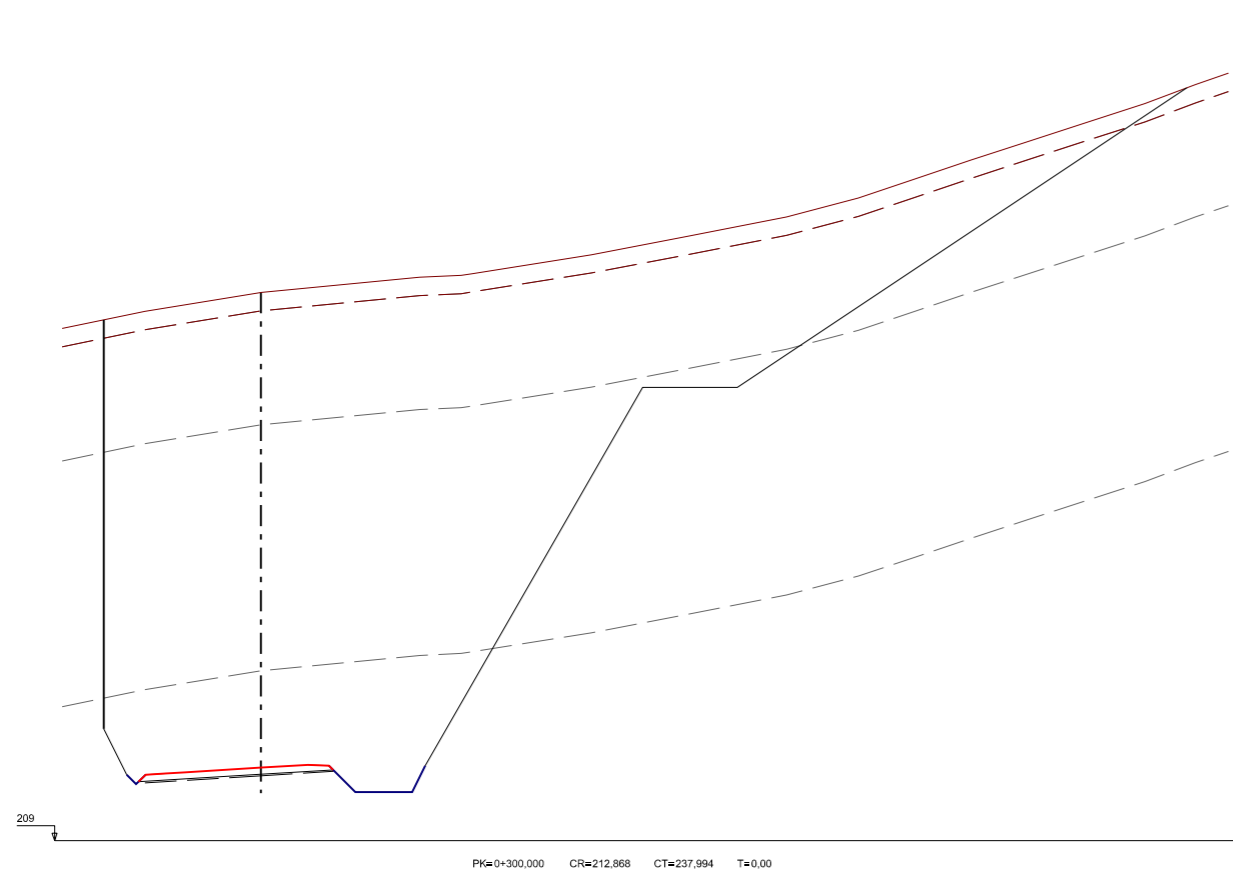
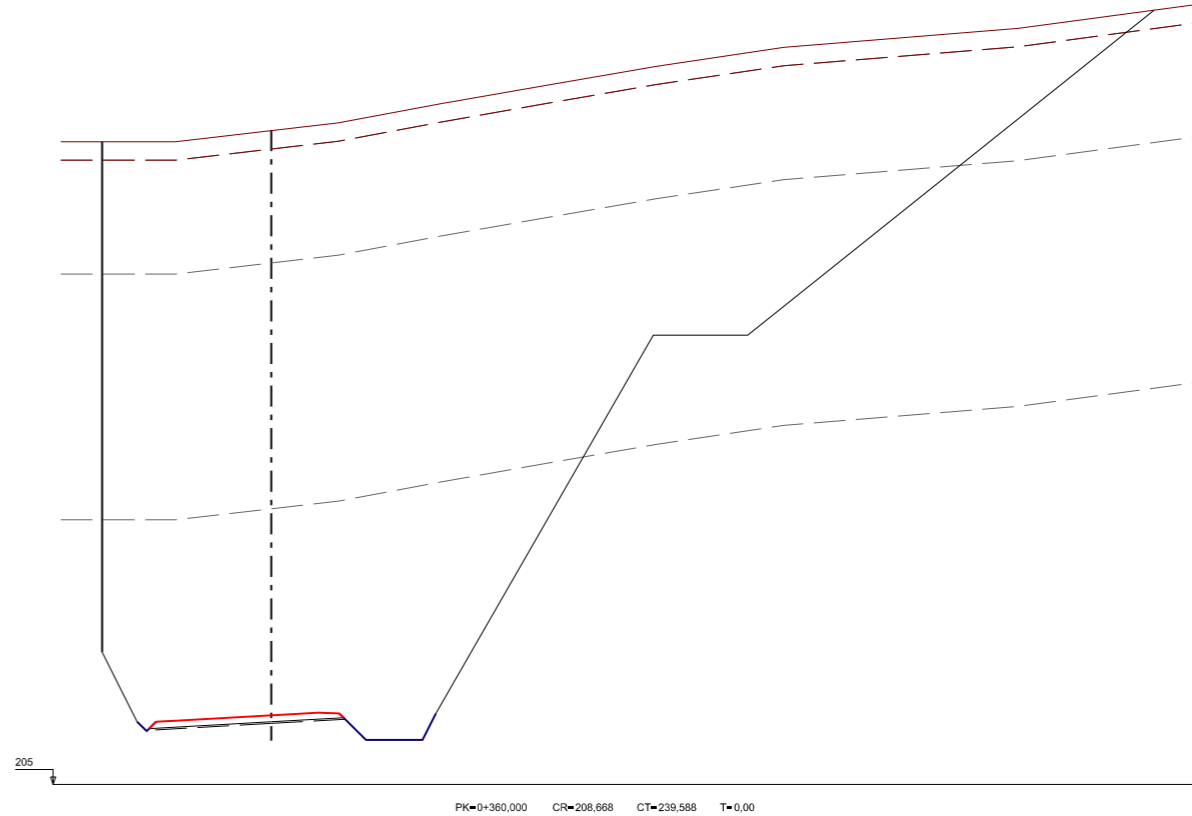
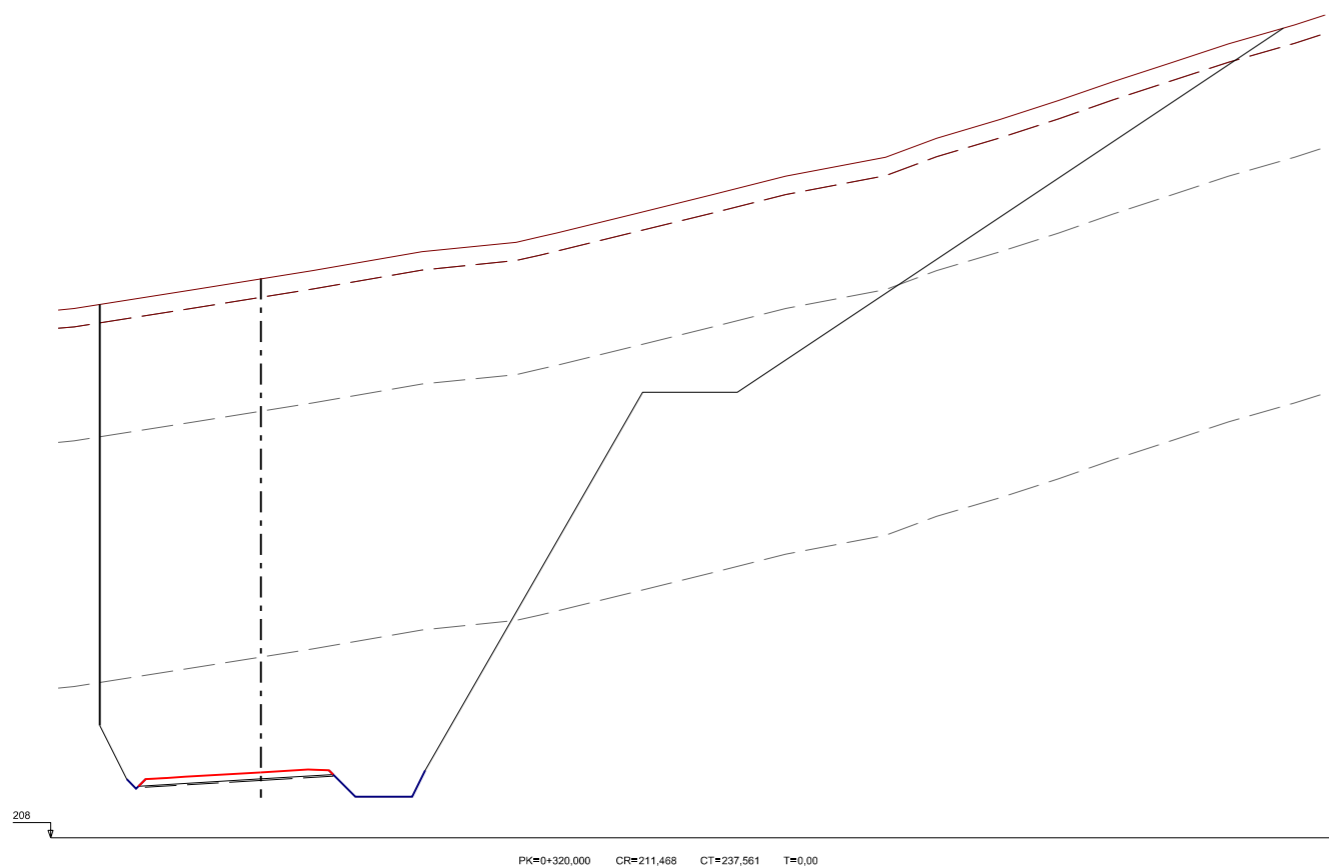
 GOBIERNO DE ESPAÑA MINISTERIO DE TRANSPORTES, MOVILIDAD Y AGENDA URBANA	SECRETARÍA GENERAL DE INFRAESTRUCTURAS DIRECCIÓN GENERAL DE CARRETERAS DEMARCACIÓN DE CARRETERAS DEL ESTADO EN GALICIA	EL ICPCP AUTOR DEL DOCUMENTO   D. J. BENITO CASANOVA CAAMAÑO	EL ICPCP CALCULISTA  D. FEDERICO SALDAÑA MARTÍN	EL ICPCP DIRECTOR DE OBRA  D. ÁNGEL GONZÁLEZ DEL RÍO	Vº Bº JEFE DE DEMARCACIÓN  D. GABRIEL SOLER GÓMEZ	CONFORME EL CONTRATISTA  D. GABRIEL SOLER GÓMEZ	ESCALA Original A1 1:100 	TÍTULO DEL PROYECTO PROYECTO DE TRAZADO MODIFICADO Nº2: AUTOVÍA A-57 TRAMO: VILABOA - A ERMIDA	CLAVE 12-PO-4200	FECHA FEBRERO 2020	TÍTULO DEL PLANO TRAZADO Perfiles Transversales Enlaces Enlace de A Ermida	Nº PLANO 5.2.2.1 Nº DE PÁGINA 03 de 17
		NUMÉRICA GRÁFICA										



189716 ENTR. 2 DEF. 1-PTRAZ.1 PLANOS

<p>GOBIERNO DE ESPAÑA</p>	<p>MINISTERIO DE TRANSPORTES, MOVILIDAD Y AGENDA URBANA</p>	SECRETARÍA GENERAL DE INFRAESTRUCTURAS	EL ICCP AUTOR DEL DOCUMENTO	EL ICCP CALCULISTA	EL ICCP DIRECTOR DE OBRA	Vº Bº JEFE DE DEMARCACIÓN	CONFORME EL CONTRATISTA	ESCALA Original A1	TÍTULO DEL PROYECTO	CLAVE	FECHA	TÍTULO DEL PLANO	Nº PLANO
		DIRECCIÓN GENERAL DE CARRETERAS	<p>D. J. BENITO CASANOVA CAAMAÑO</p>	<p>D. FEDERICO SALDAÑA MARTÍN</p>	<p>D. ÁNGEL GONZÁLEZ DEL RÍO</p>	<p>D. GABRIEL SOLER GÓMEZ</p>	<p>1:100</p>	<p>PROYECTO DE TRAZADO MODIFICADO Nº2: AUTOVÍA A-57 TRAMO: VILABOA - A ERMIDA</p>	12-PO-4200	FEBRERO 2020	<p>TRAZADO Perfiles Transversales Enlaces Enlace de A Ermida</p>	5.2.2.1	
												Nº DE PÁGINA	04 de 17

RAMAL 1.2 (4/9)



18971.6 ENTR. 2 DEF. 1-PTRAZ.1 PLANOS

 GOBIERNO DE ESPAÑA MINISTERIO DE TRANSPORTES, MOVILIDAD Y AGENDA URBANA	SECRETARÍA GENERAL DE INFRAESTRUCTURAS DIRECCIÓN GENERAL DE CARRETERAS DEMARCACIÓN DE CARRETERAS DEL ESTADO EN GALICIA	EL ICOP AUTOR DEL DOCUMENTO   D. J. BENITO CASANOVA CAAMAÑO	EL ICOP CALCULISTA D. FEDERICO SALDAÑA MARTÍN	EL ICOP DIRECTOR DE OBRA  D. ÁNGEL GONZÁLEZ DEL RÍO	Vº Bº JEFE DE DEMARCACIÓN  D. GABRIEL SOLER GÓMEZ	CONFORME EL CONTRATISTA  D. GABRIEL SOLER GÓMEZ	ESCALA Original A1 1:100  NUMÉRICA GRÁFICA	TÍTULO DEL PROYECTO PROYECTO DE TRAZADO MODIFICADO Nº2: AUTOVÍA A-57 TRAMO: VILABOA - A ERMIDA	CLAVE 12-PO-4200	FECHA FEBRERO 2020	TÍTULO DEL PLANO TRAZADO Perfiles Transversales Enlaces Enlace de A Ermida	Nº PLANO 5.2.2.1 Nº DE PÁGINA 05 de 17

RAMAL 1.2 (5/9)

202

PK=0+400,000 CR=205,868 CT=241,982 T=0,00

199

PK=0+440,000 CR=203,068 CT=242,825 T=0,00

204

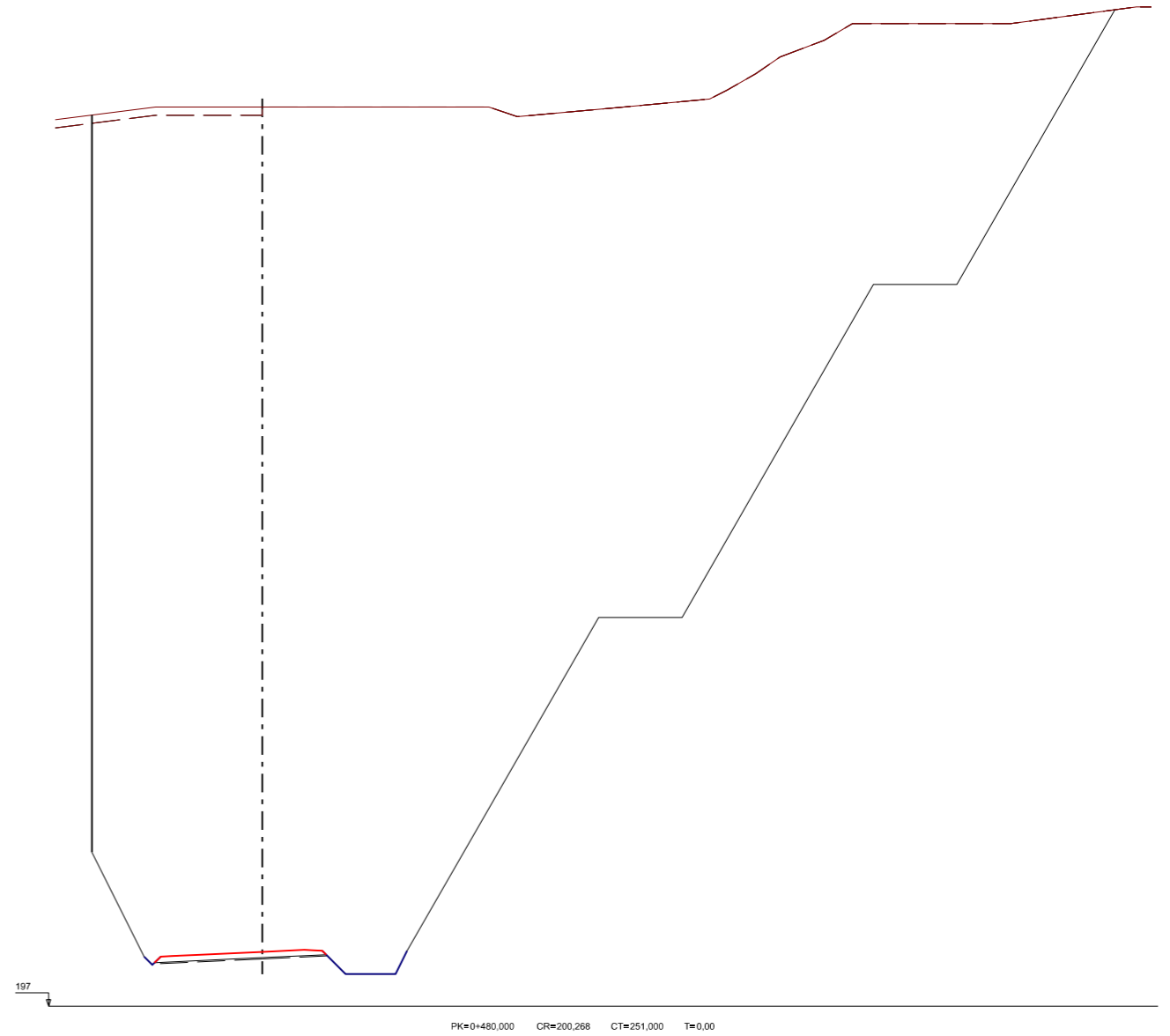
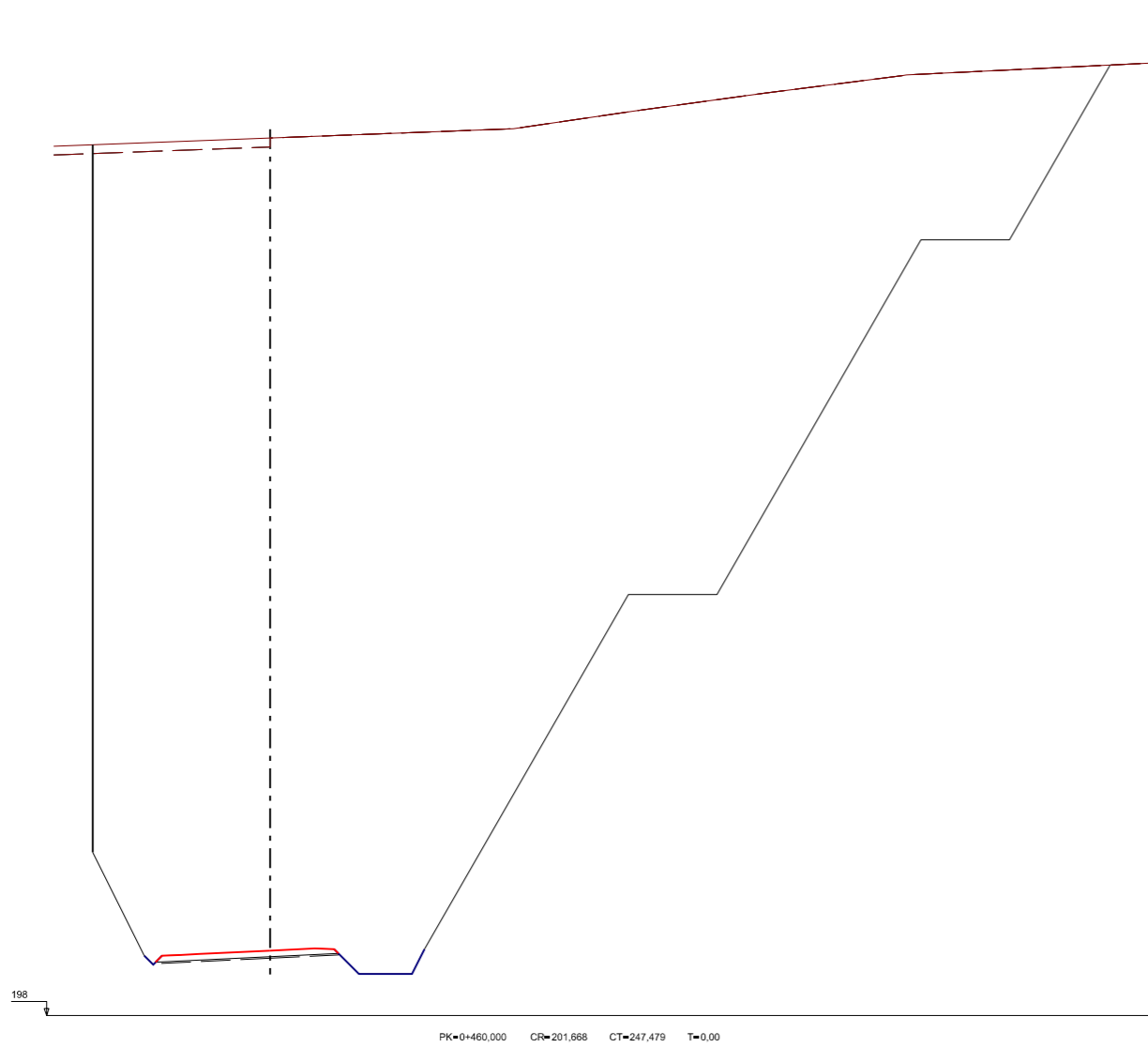
PK=0+380,000 CR=207,268 CT=241,041 T=0,00

201

PK=0+420,000 CR=204,468 CT=242,236 T=0,00

18971.6 ENTR. 1.2 DEF. 1.1-PTRAZ.1 PLANOS

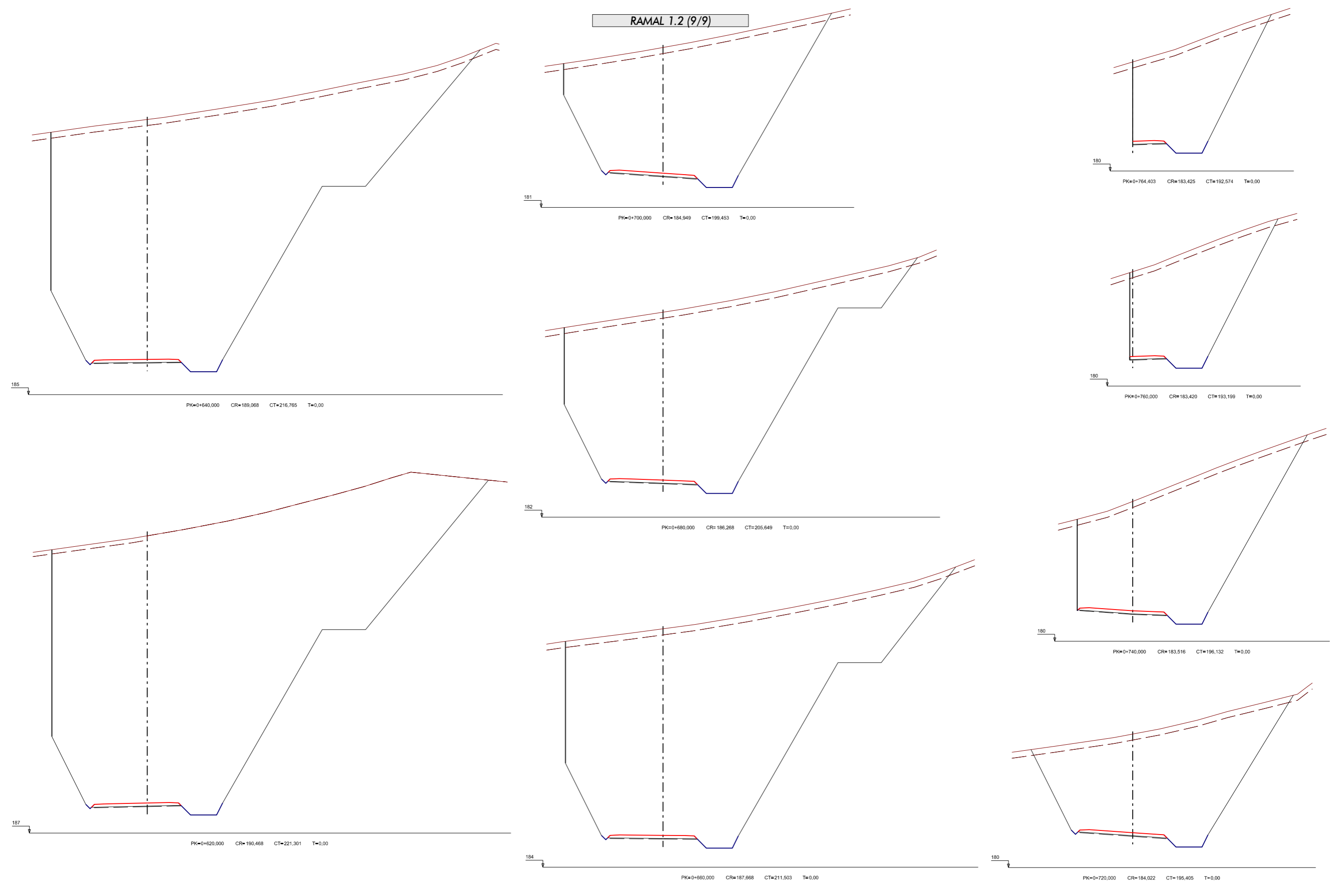
 <p>GOBIERNO DE ESPAÑA</p> <p>MINISTERIO DE TRANSPORTES, MOVILIDAD Y AGENDA URBANA</p>	<p>SECRETARÍA GENERAL DE INFRAESTRUCTURAS</p> <p>DIRECCIÓN GENERAL DE CARRETERAS</p> <p>DEMARCACIÓN DE CARRETERAS DEL ESTADO EN GALICIA</p>	<p>EL ICOP AUTOR DEL DOCUMENTO</p> <p>GRUPO proyfe</p> <p>iceacsa</p> <p>D. J. BENITO CASANOVA CAAMAÑO</p>	<p>EL ICOP CALCULISTA</p> <p>D. FEDERICO SALDAÑA MARTÍN</p>	<p>EL ICOP DIRECTOR DE OBRA</p> <p>Vº Bº JEFE DE DEMARCACIÓN</p> <p>D. ÁNGEL GONZÁLEZ DEL RÍO</p>	<p>CONFORME EL CONTRATISTA</p> <p>D. GABRIEL SOLER GÓMEZ</p>	<p>ESCALA Original A1</p> <p>1:100</p> <p>NUMÉRICA GRÁFICA</p>	<p>TÍTULO DEL PROYECTO</p> <p>PROYECTO DE TRAZADO MODIFICADO Nº2: AUTOVÍA A-57 TRAMO: VILABOA - A ERMIDA</p>	<p>CLAVE</p> <p>12-PO-4200</p>	<p>FECHA</p> <p>FEBRERO 2020</p>	<p>TÍTULO DEL PLANO</p> <p>TRAZADO Perfiles Transversales Enlaces Enlace de A Ermida</p>	<p>Nº PLANO</p> <p>5.2.2.1</p>
											<p>Nº DE PÁGINA</p> <p>06 de 17</p>



18971.6 ENTR. 1.2 DEF. 1.1-PTRAZ.1 PLANOS

 GOBIERNO DE ESPAÑA MINISTERIO DE TRANSPORTES, MOVILIDAD Y AGENDA URBANA	SECRETARÍA GENERAL DE INFRAESTRUCTURAS DIRECCIÓN GENERAL DE CARRETERAS DEMARCACIÓN DE CARRETERAS DEL ESTADO EN GALICIA	EL ICCP AUTOR DEL DOCUMENTO   D. J. BENITO CASANOVA CAAMAÑO	EL ICCP CALCULISTA  D. FEDERICO SALDAÑA MARTÍN	EL ICCP DIRECTOR DE OBRA  D. ÁNGEL GONZÁLEZ DEL RÍO	Vº Bº JEFE DE DEMARCACIÓN  D. GABRIEL SOLER GÓMEZ	CONFORME EL CONTRATISTA  D. GABRIEL SOLER GÓMEZ	ESCALA Original A1 1:100  NUMÉRICA GRÁFICA	TÍTULO DEL PROYECTO PROYECTO DE TRAZADO MODIFICADO Nº2: AUTOVÍA A-57 TRAMO: VILABOA - A ERMIDA	CLAVE 12-PO-4200	FECHA FEBRERO 2020	TÍTULO DEL PLANO TRAZADO Perfiles Transversales Enlaces Enlace de A Ermida	Nº PLANO 5.2.2.1 Nº DE PÁGINA 07 de 17
--	--	---	---	--	--	--	--	---	---------------------	-----------------------	--	---

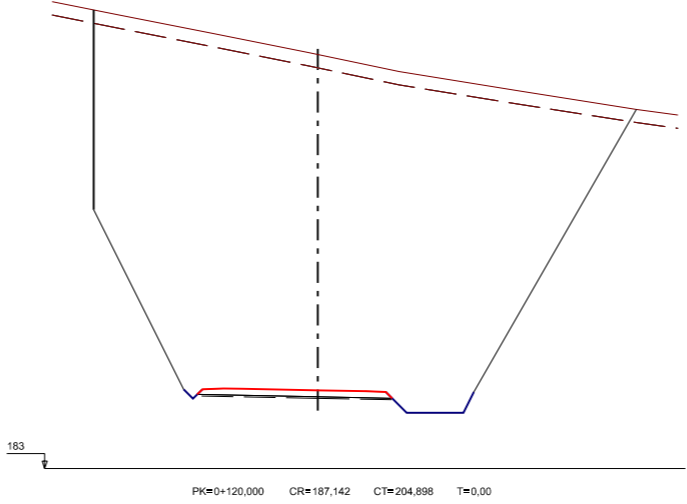
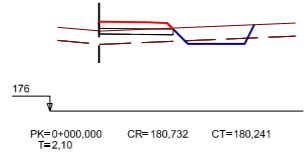
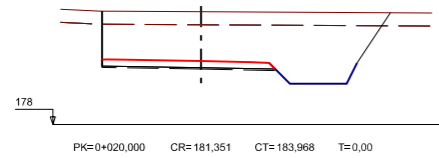
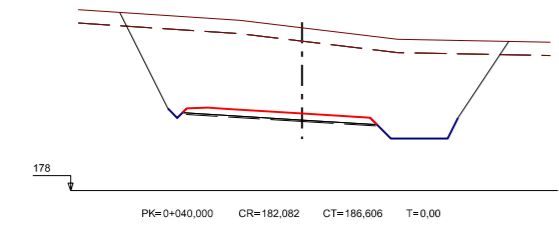
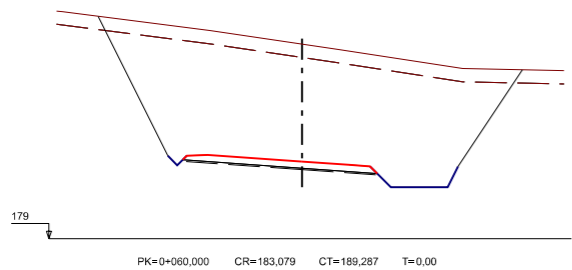
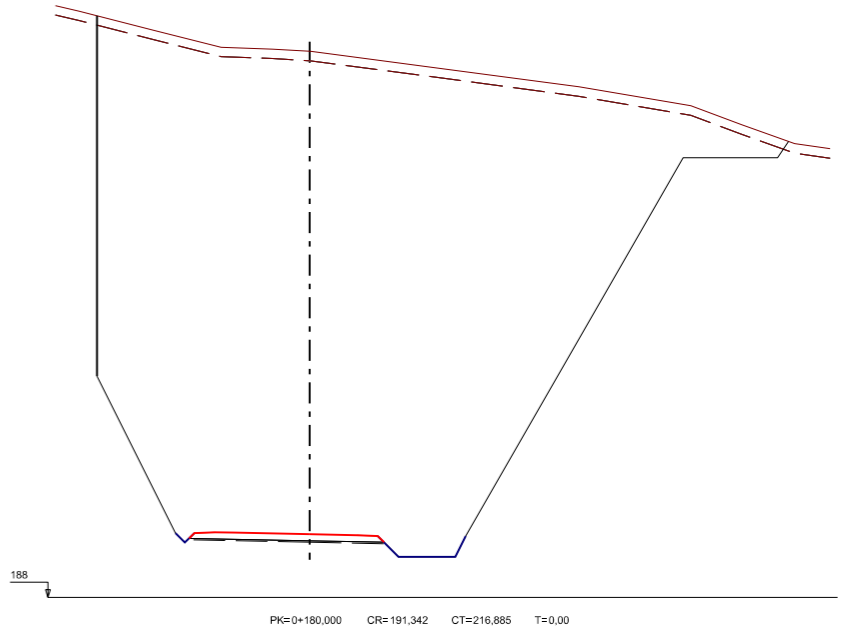
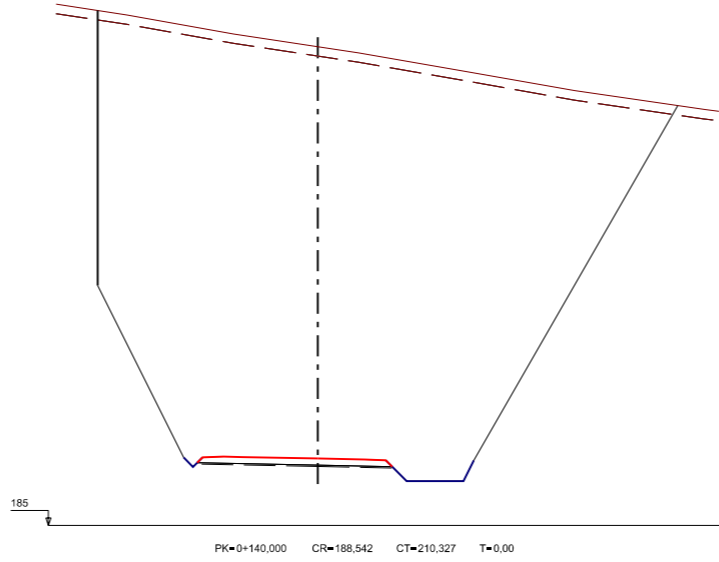
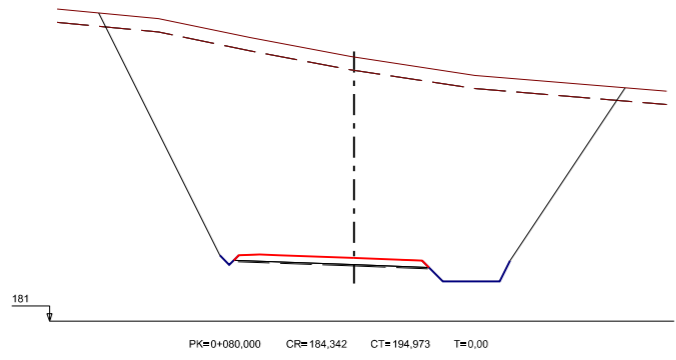
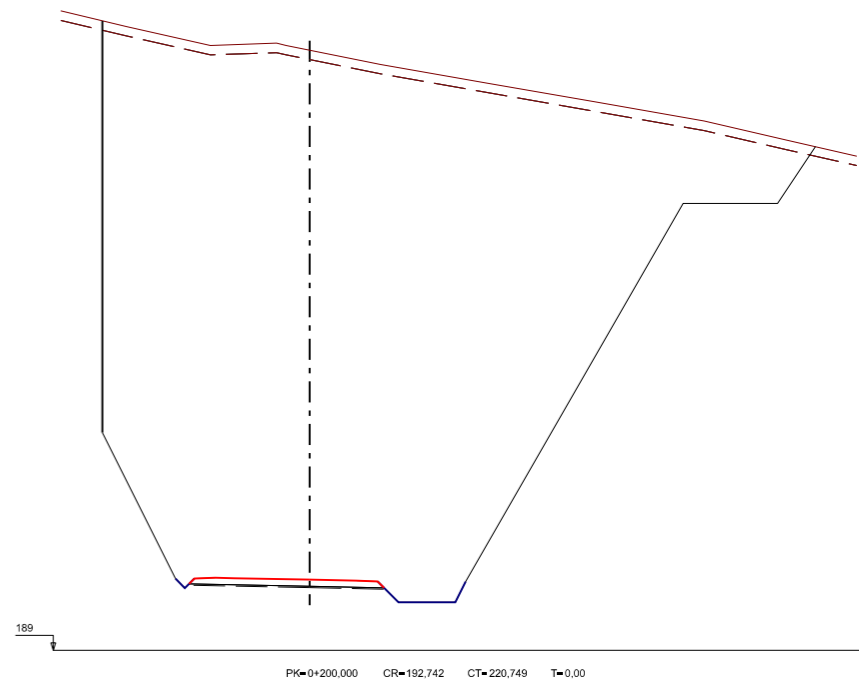
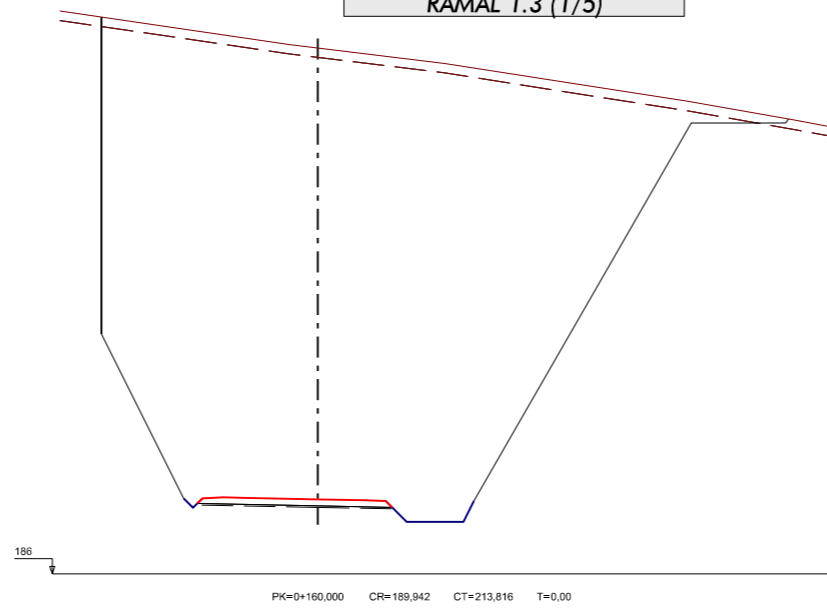
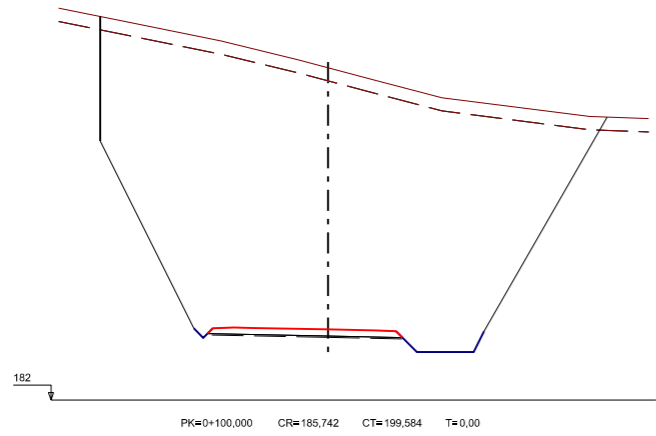
RAMAL 1.2 (9/9)



1897.1.6 ENTR. 2 DEF. 1.1-PTRAZ.1 PLANOS

<p>GOBIERNO DE ESPAÑA</p>	<p>MINISTERIO DE TRANSPORTES, MOVILIDAD Y AGENDA URBANA</p>	<p>SECRETARÍA GENERAL DE INFRAESTRUCTURAS</p> <p>DIRECCIÓN GENERAL DE CARRETERAS</p> <p>DEMARCACIÓN DE CARRETERAS DEL ESTADO EN GALICIA</p>	<p>EL ICOP AUTOR DEL DOCUMENTO</p> <p>GRUPO proyfe iceacsa</p> <p>D. J. BENITO CASANOVA CAAMAÑO</p>	<p>EL ICOP CALCULISTA</p>	<p>EL ICOP DIRECTOR DE OBRA</p> <p>D. FEDERICO SALDAÑA MARTÍN</p>	<p>Vº Bº JEFE DE DEMARCACIÓN</p> <p>D. ÁNGEL GONZALEZ DEL RÍO</p>	<p>CONFORME EL CONTRATISTA</p> <p>D. GABRIEL SOLER GÓMEZ</p>	<p>ESCALA Original A1</p> <p>1:100</p> <p>0 0,5 1 m</p>	<p>TÍTULO DEL PROYECTO</p> <p>PROYECTO DE TRAZADO MODIFICADO Nº2: AUTOVÍA A-57 TRAMO: VILABOA - A ERMIDA</p>	<p>CLAVE</p> <p>12-PO-4200</p>	<p>FECHA</p> <p>FEBRERO 2020</p>	<p>TÍTULO DEL PLANO</p> <p>TRAZADO Perfiles Transversales Enlaces Enlace de A Ermida</p>	<p>Nº PLANO</p> <p>5.2.2.1</p>
													<p>Nº DE PÁGINA</p> <p>10 de 17</p>

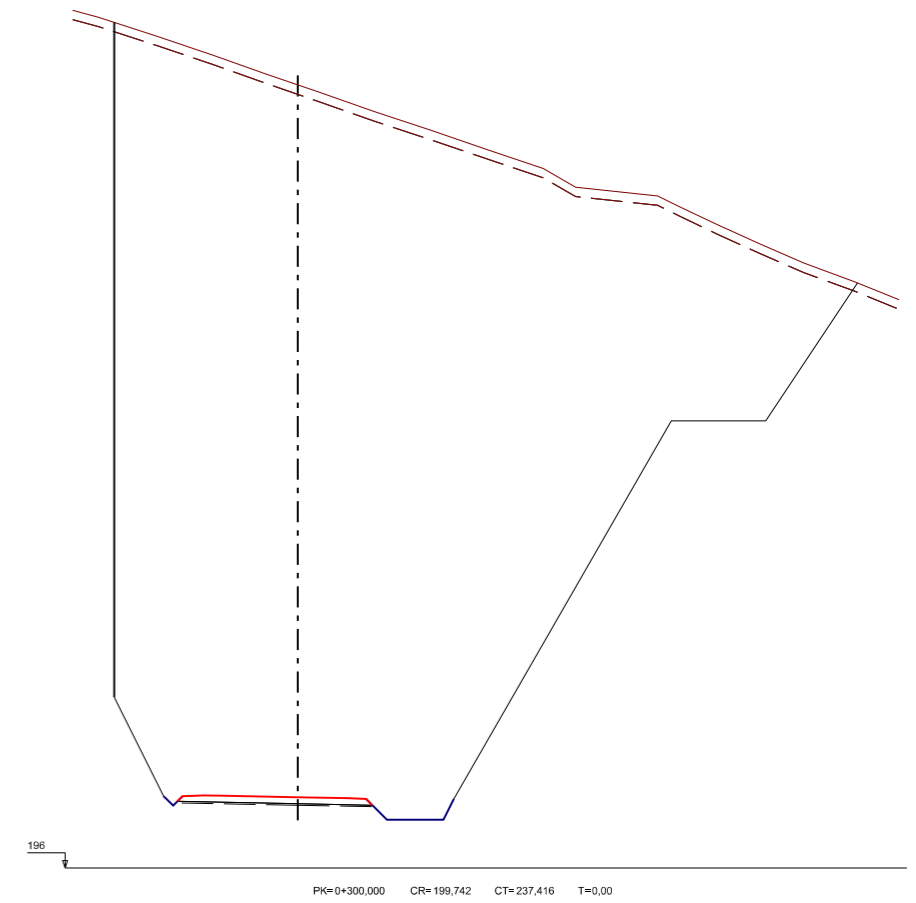
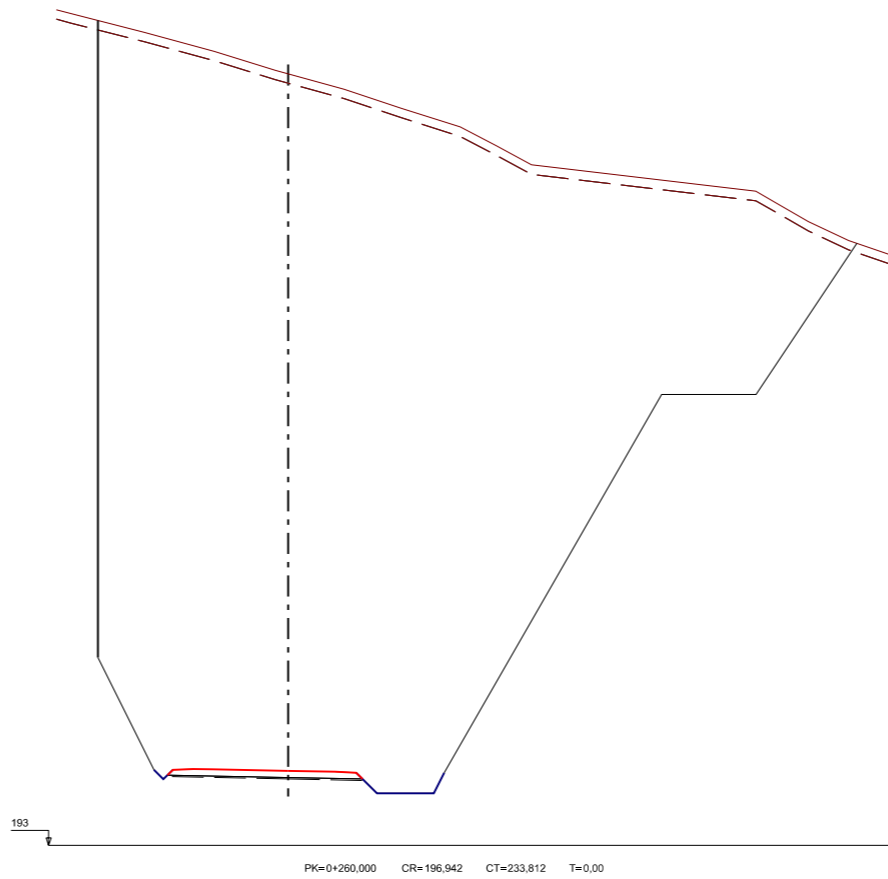
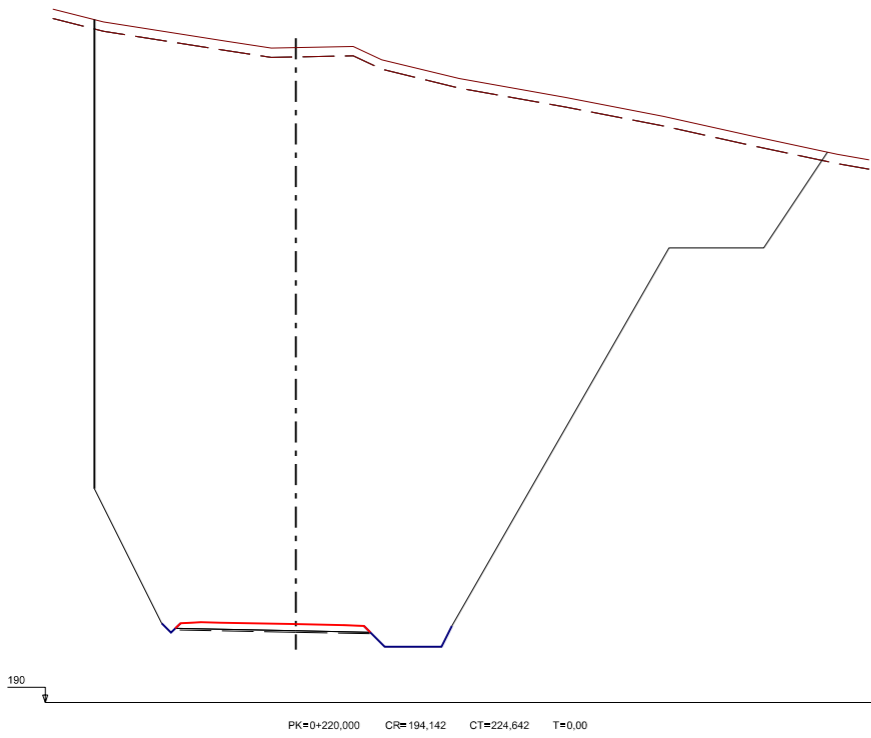
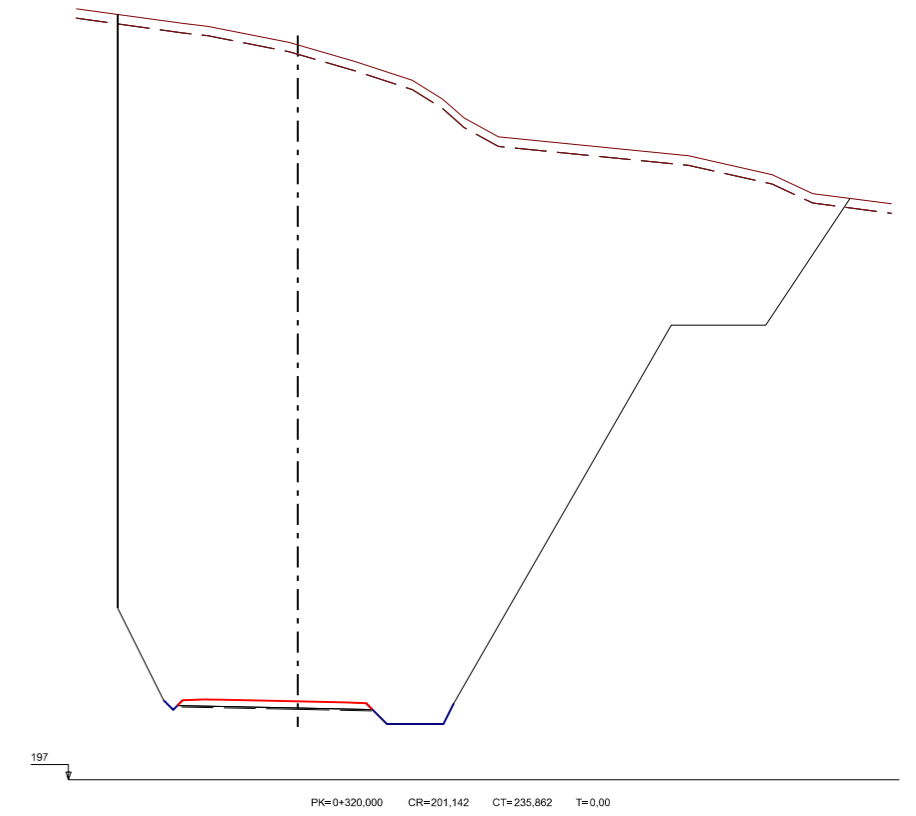
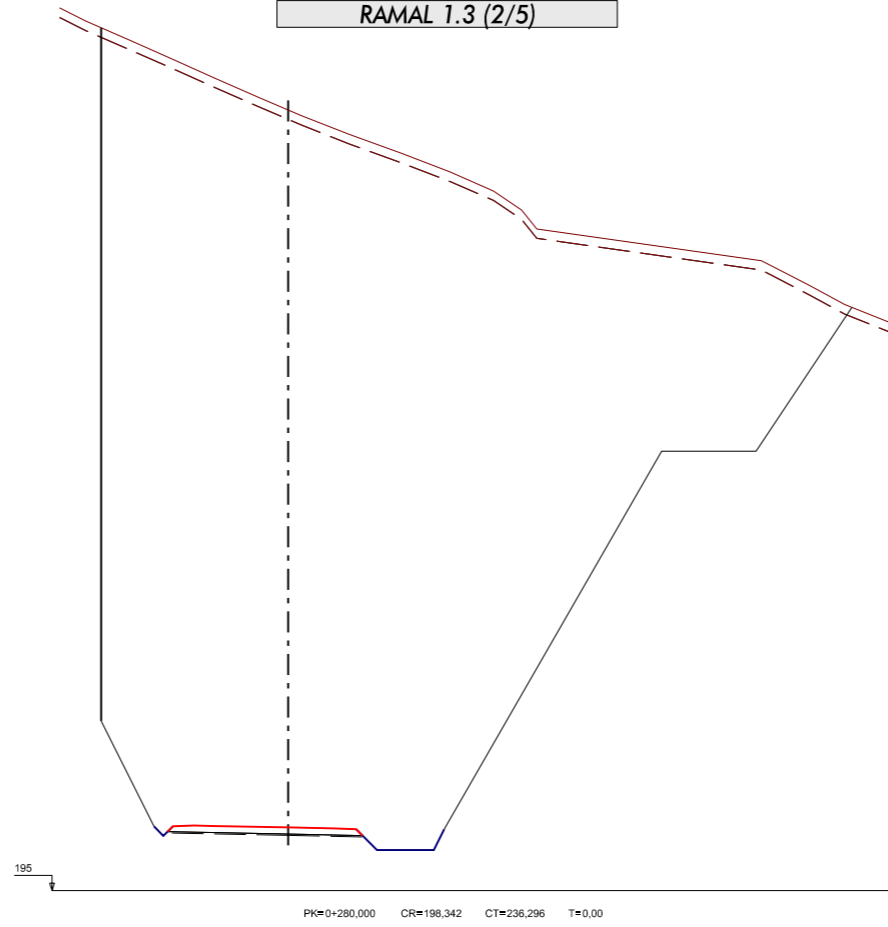
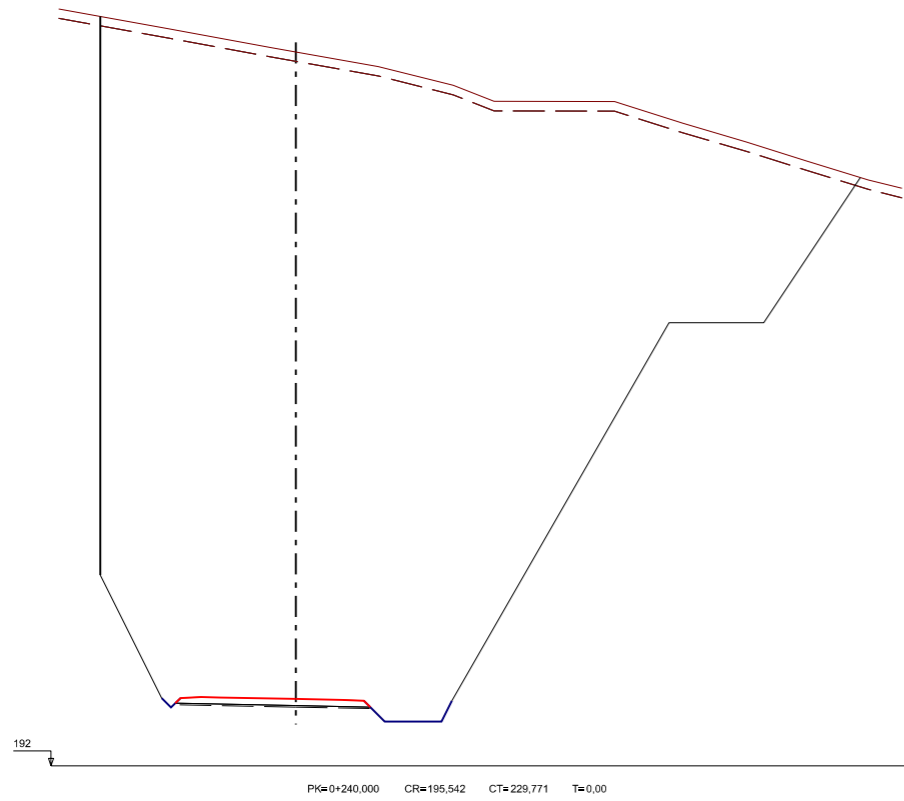
RAMAL 1.3 (1/5)



1897.1.6 ENTR. 2 DEF. 1-PTRAZ.1 PLANOS

<p>GOBIERNO DE ESPAÑA</p>	<p>MINISTERIO DE TRANSPORTES, MOVILIDAD Y AGENDA URBANA</p>	SECRETARÍA GENERAL DE INFRAESTRUCTURAS	EL ICOP AUTOR DEL DOCUMENTO	EL ICOP CALCULISTA	EL ICOP DIRECTOR DE OBRA	Vº Bº JEFE DE DEMARCACIÓN	CONFORME EL CONTRATISTA	ESCALA Original A1	TÍTULO DEL PROYECTO	CLAVE	FECHA	TÍTULO DEL PLANO	Nº PLANO
		DIRECCIÓN GENERAL DE CARRETERAS	<p>D. J. BENITO CASANOVA CAAMAÑO</p>	<p>D. FEDERICO SALDAÑA MARTÍN</p>	<p>D. ÁNGEL GONZÁLEZ DEL RÍO</p>	<p>D. GABRIEL SOLER GÓMEZ</p>	<p>1:100</p>	<p>PROYECTO DE TRAZADO MODIFICADO Nº2: AUTOVÍA A-57 TRAMO: VILABOA - A ERMIDA</p>	12-PO-4200	FEBRERO 2020	TRAZADO Perfiles Transversales Enlaces Enlace de A Ermida	5.2.2.1	
												Nº DE PÁGINA	11 de 17

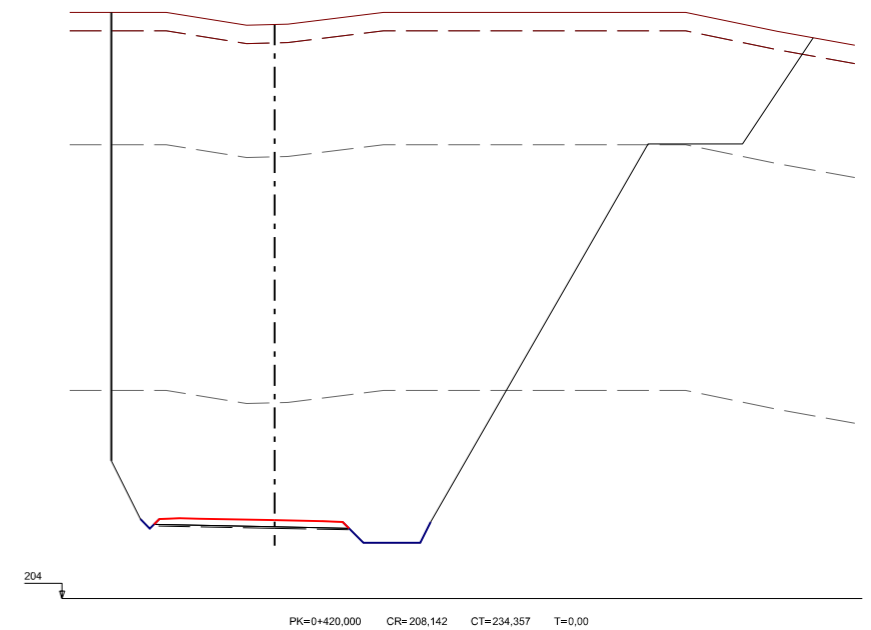
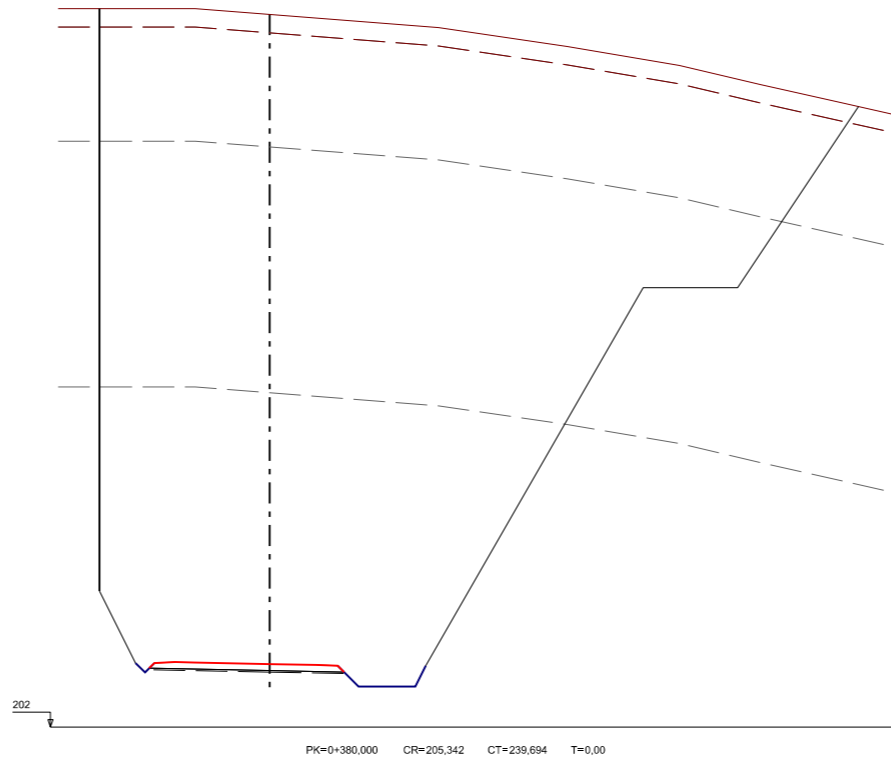
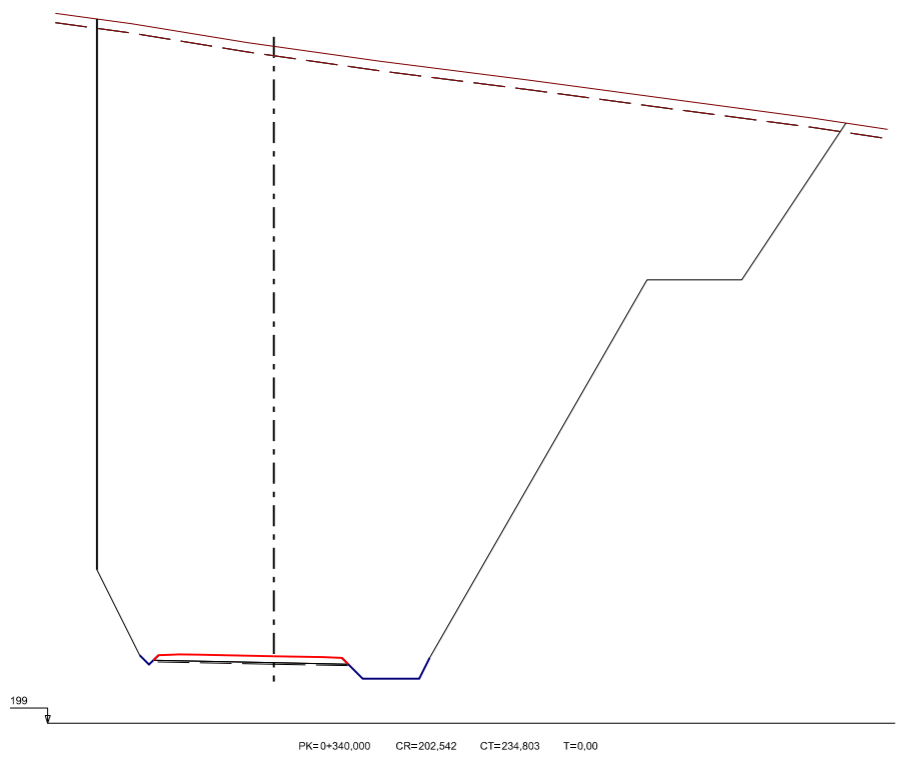
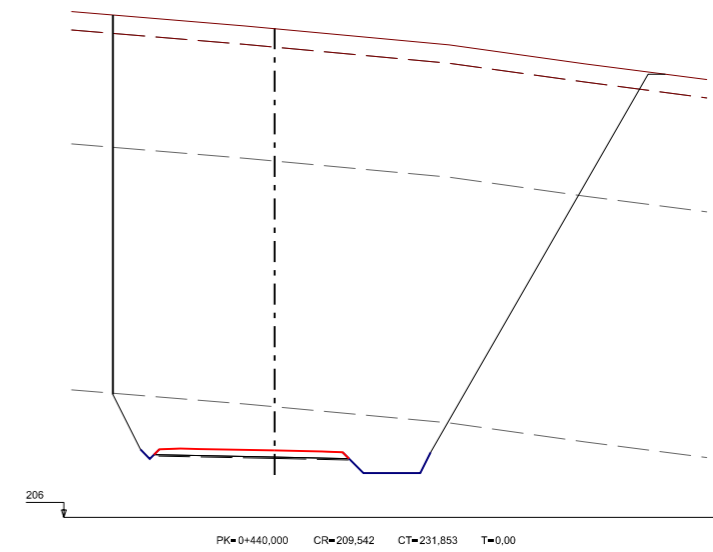
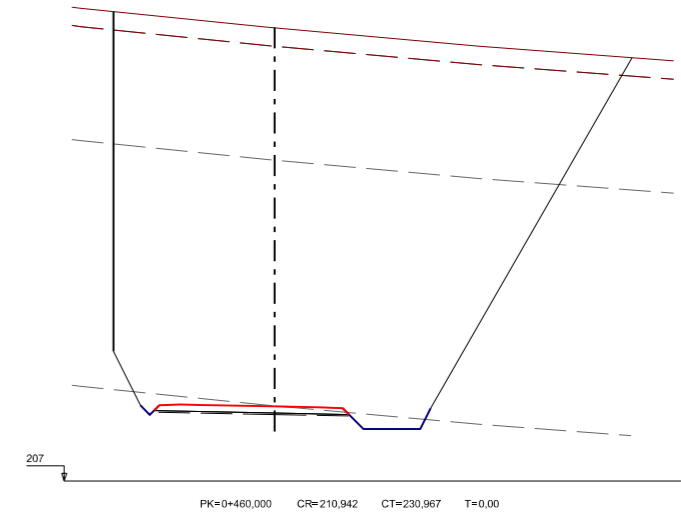
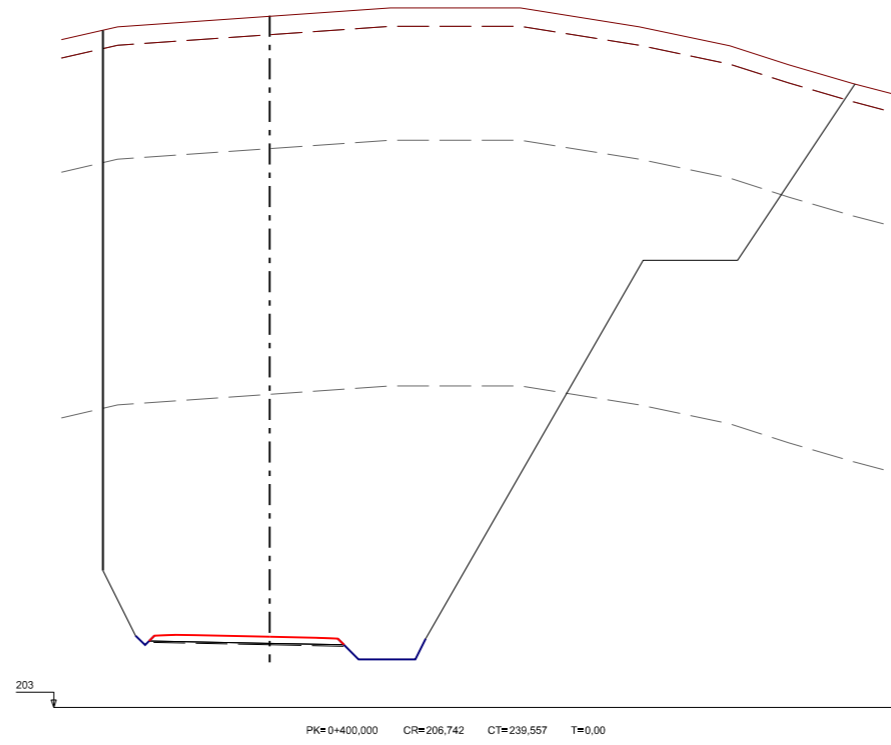
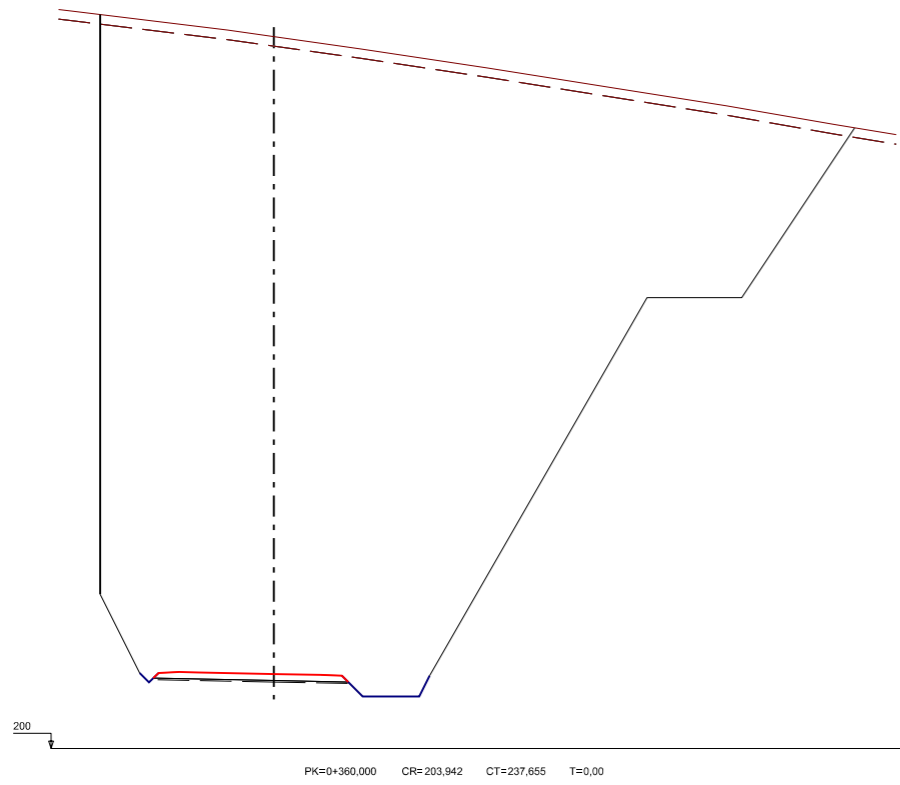
RAMAL 1.3 (2/5)



18971.6 ENTR. 2 DEF. 1-PTRAZ.1 PLANOS

 GOBIERNO DE ESPAÑA MINISTERIO DE TRANSPORTES, MOVILIDAD Y AGENDA URBANA	SECRETARÍA GENERAL DE INFRAESTRUCTURAS DIRECCIÓN GENERAL DE CARRETERAS DEMARCACIÓN DE CARRETERAS DEL ESTADO EN GALICIA	EL ICOP AUTOR DEL DOCUMENTO   D. J. BENITO CASANOVA CAAMAÑO	EL ICOP CALCULISTA D. FEDERICO SALDAÑA MARTÍN	EL ICOP DIRECTOR DE OBRA  D. ÁNGEL GONZÁLEZ DEL RÍO	Vº Bº JEFE DE DEMARCACIÓN  D. GABRIEL SOLER GÓMEZ	CONFORME EL CONTRATISTA  D. GABRIEL SOLER GÓMEZ	ESCALA Original A1 1:100  NUMÉRICA GRÁFICA	TÍTULO DEL PROYECTO PROYECTO DE TRAZADO MODIFICADO Nº2: AUTOVÍA A-57 TRAMO: VILABOA - A ERMIDA	CLAVE 12-PO-4200	FECHA FEBRERO 2020	TÍTULO DEL PLANO TRAZADO Perfiles Transversales Enlaces Enlace de A Ermida	Nº PLANO 5.2.2.1 Nº DE PÁGINA 12 de 17

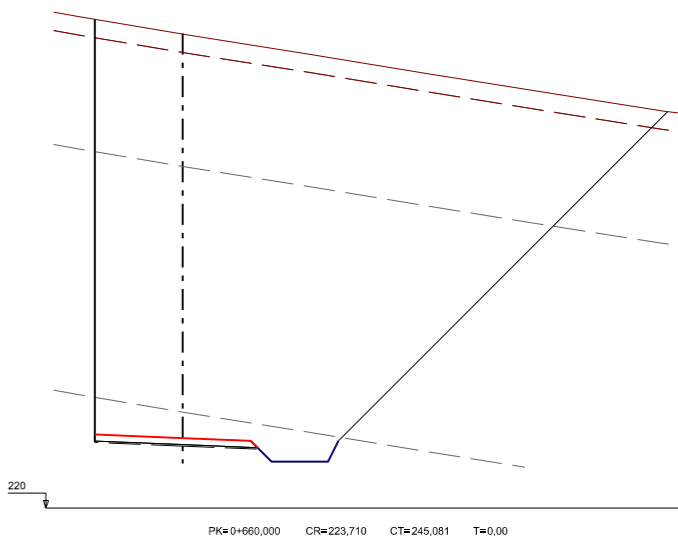
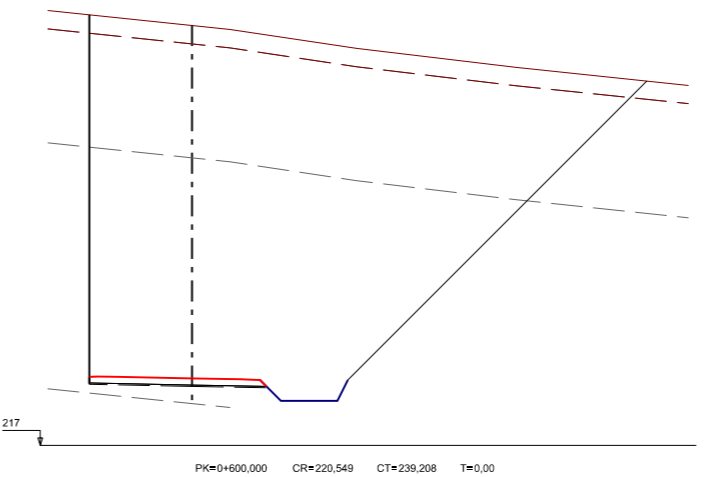
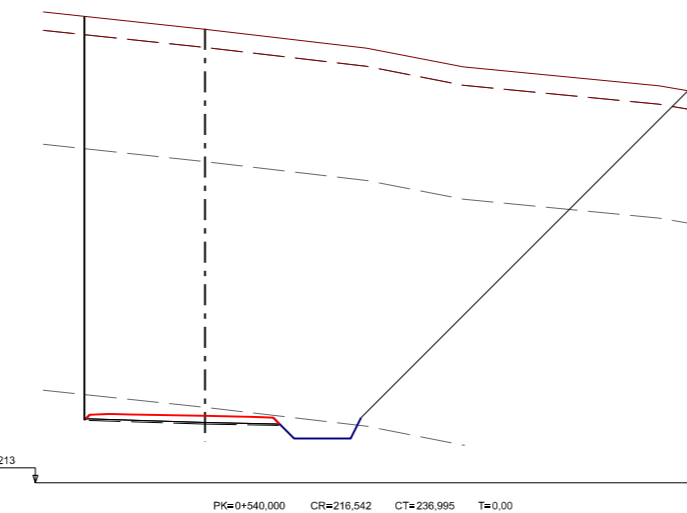
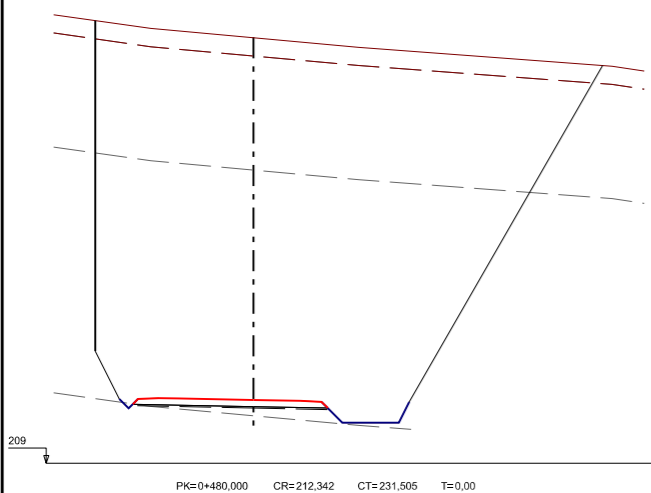
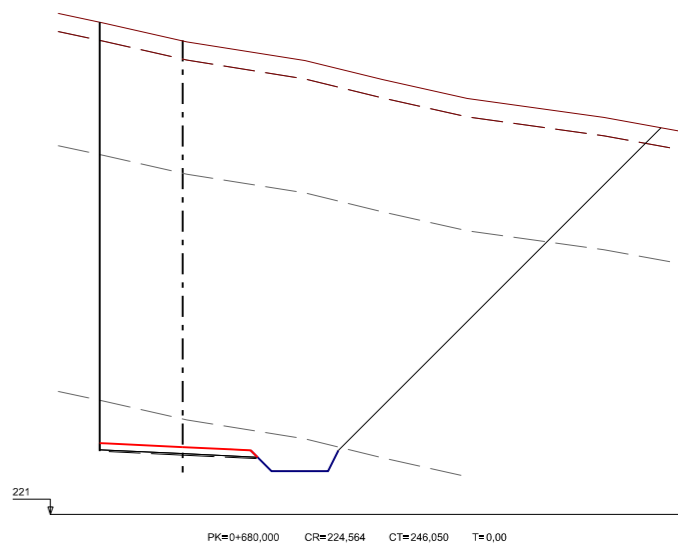
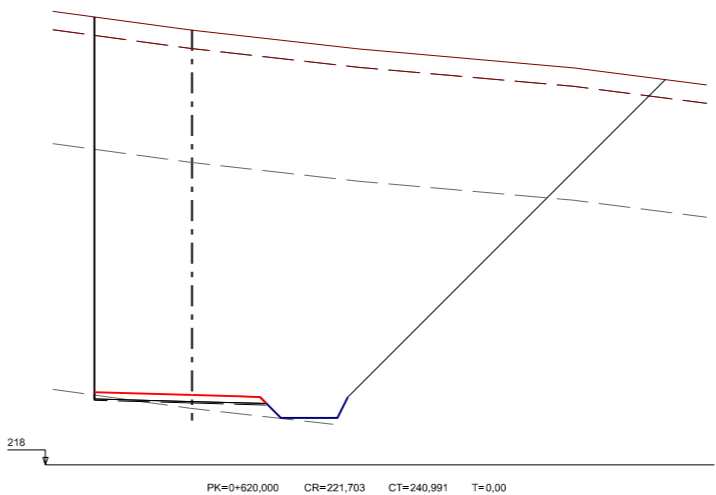
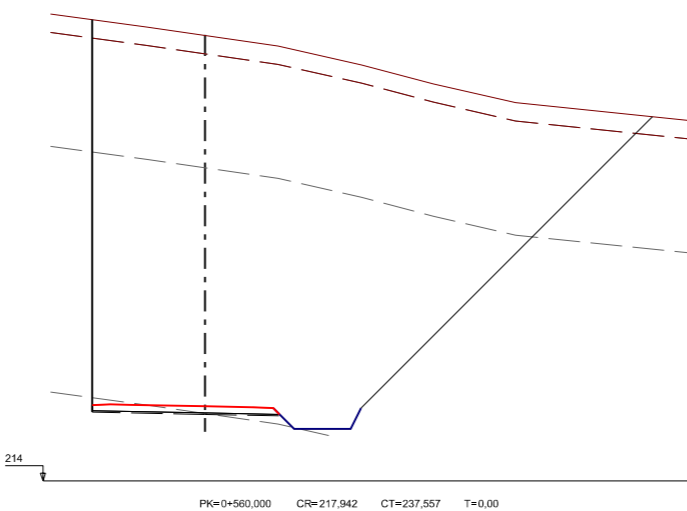
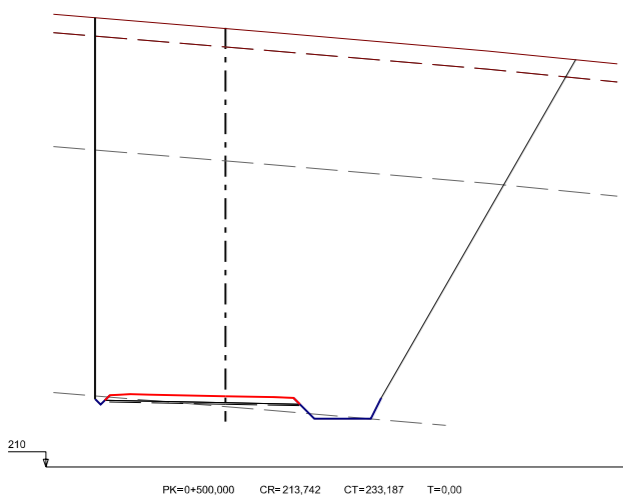
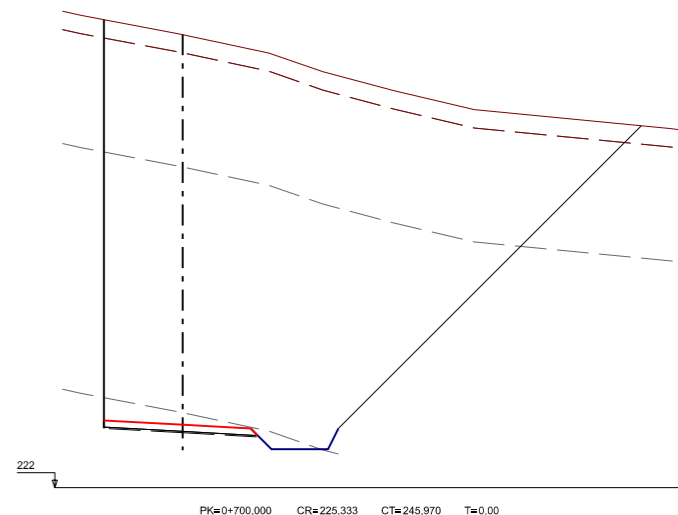
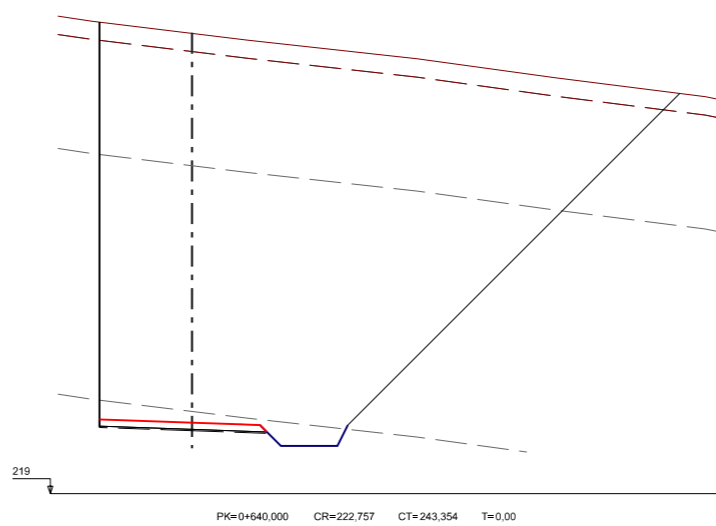
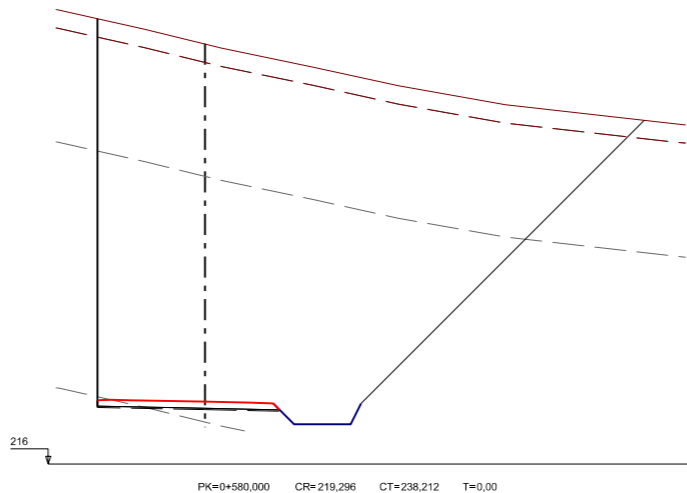
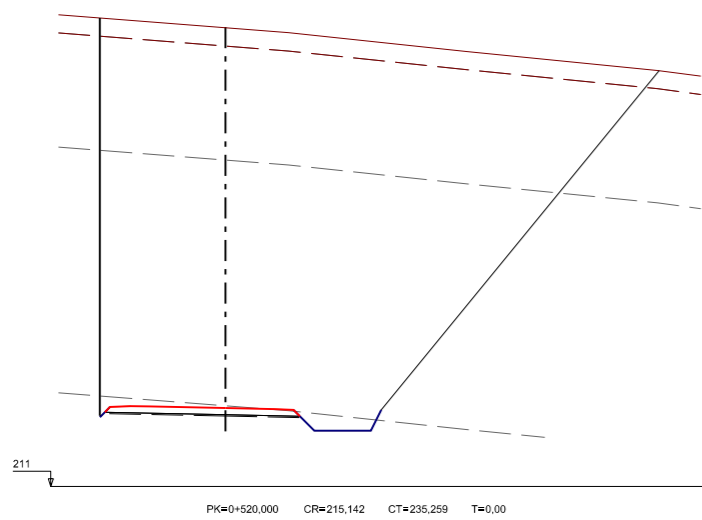
RAMAL 1.3 (3/5)



189716 ENTR1.2 DEF 1-PTRAZ1 PLANOS

 GOBIERNO DE ESPAÑA MINISTERIO DE TRANSPORTES, MOVILIDAD Y AGENDA URBANA	SECRETARÍA GENERAL DE INFRAESTRUCTURAS DIRECCIÓN GENERAL DE CARRETERAS DEMARCACIÓN DE CARRETERAS DEL ESTADO EN GALICIA	EL ICOP AUTOR DEL DOCUMENTO   D. J. BENITO CASANOVA CAAMAÑO	EL ICOP CALCULISTA D. FEDERICO SALDAÑA MARTÍN	EL ICOP DIRECTOR DE OBRA  D. ÁNGEL GONZÁLEZ DEL RÍO	Vº Bº JEFE DE DEMARCACIÓN  D. GABRIEL SOLER GÓMEZ	CONFORME EL CONTRATISTA  D. GABRIEL SOLER GÓMEZ	ESCALA Original A1 1:100 	TÍTULO DEL PROYECTO PROYECTO DE TRAZADO MODIFICADO Nº2: AUTOVÍA A-57 TRAMO: VILABOA - A ERMIDA	CLAVE 12-PO-4200	FECHA FEBRERO 2020	TÍTULO DEL PLANO TRAZADO Perfiles Transversales Enlaces Enlace de A Ermida	Nº PLANO 5.2.2.1 Nº DE PÁGINA 13 de 17
		NUMÉRICA	GRÁFICA	TÍTULO DEL PROYECTO PROYECTO DE TRAZADO MODIFICADO Nº2: AUTOVÍA A-57 TRAMO: VILABOA - A ERMIDA	CLAVE 12-PO-4200	FECHA FEBRERO 2020	TÍTULO DEL PLANO TRAZADO Perfiles Transversales Enlaces Enlace de A Ermida	Nº PLANO 5.2.2.1 Nº DE PÁGINA 13 de 17				

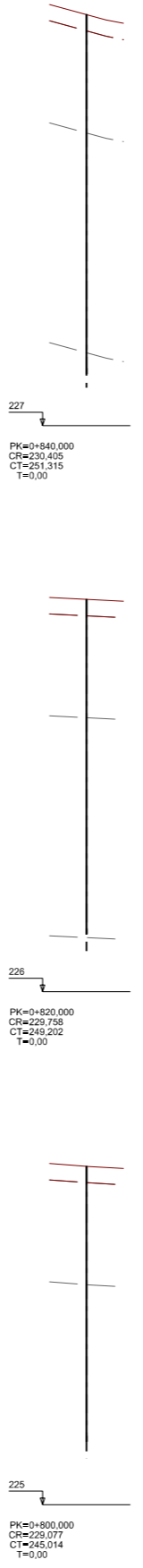
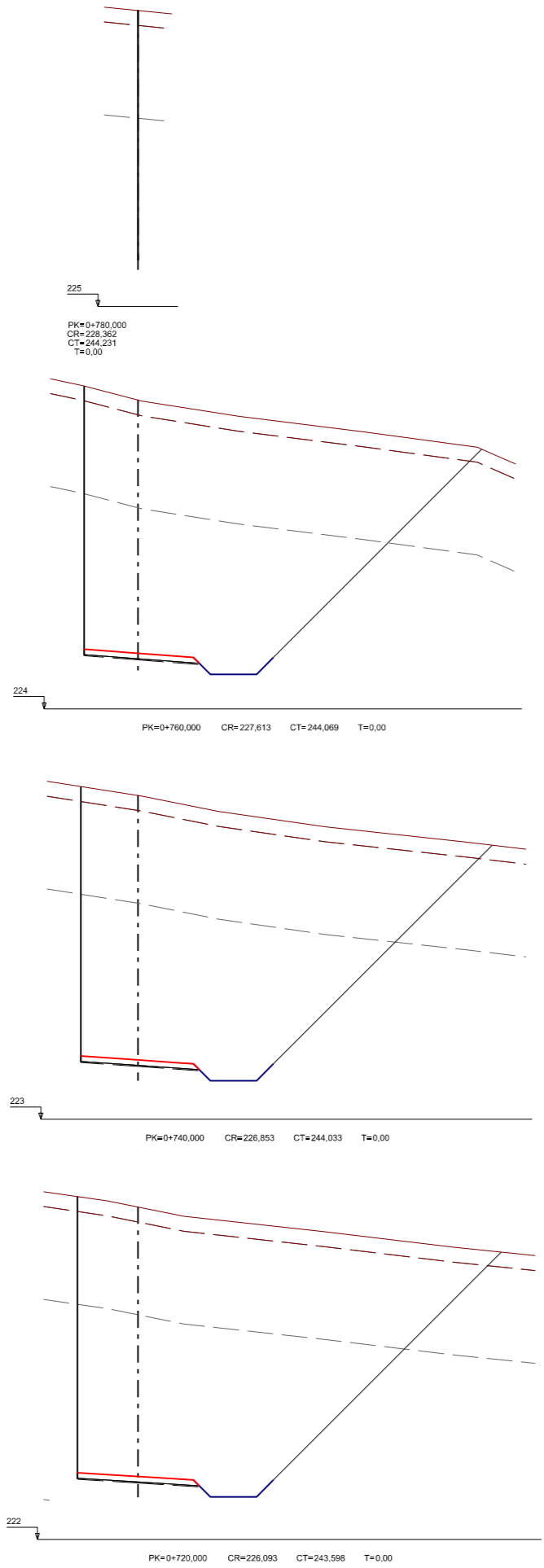
RAMAL 1.3 (4/5)



18971.6 ENTR. 2 DEF. 1-PTRAZ.1 PLANOS

<p>GOBIERNO DE ESPAÑA</p> <p>MINISTERIO DE TRANSPORTES, MOVILIDAD Y AGENDA URBANA</p>	<p>SECRETARÍA GENERAL DE INFRAESTRUCTURAS</p> <p>DIRECCIÓN GENERAL DE CARRETERAS</p> <p>DEMARCACIÓN DE CARRETERAS DEL ESTADO EN GALICIA</p>	<p>EL ICOP AUTOR DEL DOCUMENTO</p> <p>GRUPO proyfe</p> <p>iceacsa</p> <p>D. J. BENITO CASANOVA CAAMAÑO</p>	<p>EL ICOP CALCULISTA</p> <p>D. FEDERICO SALDAÑA MARTÍN</p>	<p>EL ICOP DIRECTOR DE OBRA</p> <p>Vº Bº JEFE DE DEMARCACIÓN</p> <p>D. ÁNGEL GONZALEZ DEL RÍO</p>	<p>CONFORME EL CONTRATISTA</p> <p>D. GABRIEL SOLER GÓMEZ</p>	<p>ESCALA Original A1</p> <p>1:100</p> <p>NUMÉRICA GRÁFICA</p>	<p>TÍTULO DEL PROYECTO</p> <p>PROYECTO DE TRAZADO MODIFICADO Nº2: AUTOVÍA A-57 TRAMO: VILABOA - A ERMIDA</p>	<p>CLAVE</p> <p>12-PO-4200</p>	<p>FECHA</p> <p>FEBRERO 2020</p>	<p>TÍTULO DEL PLANO</p> <p>TRAZADO Perfiles Transversales Enlaces Enlace de A Ermida</p>	<p>Nº PLANO</p> <p>5.2.2.1</p>
											<p>Nº DE PÁGINA</p> <p>14 de 17</p>

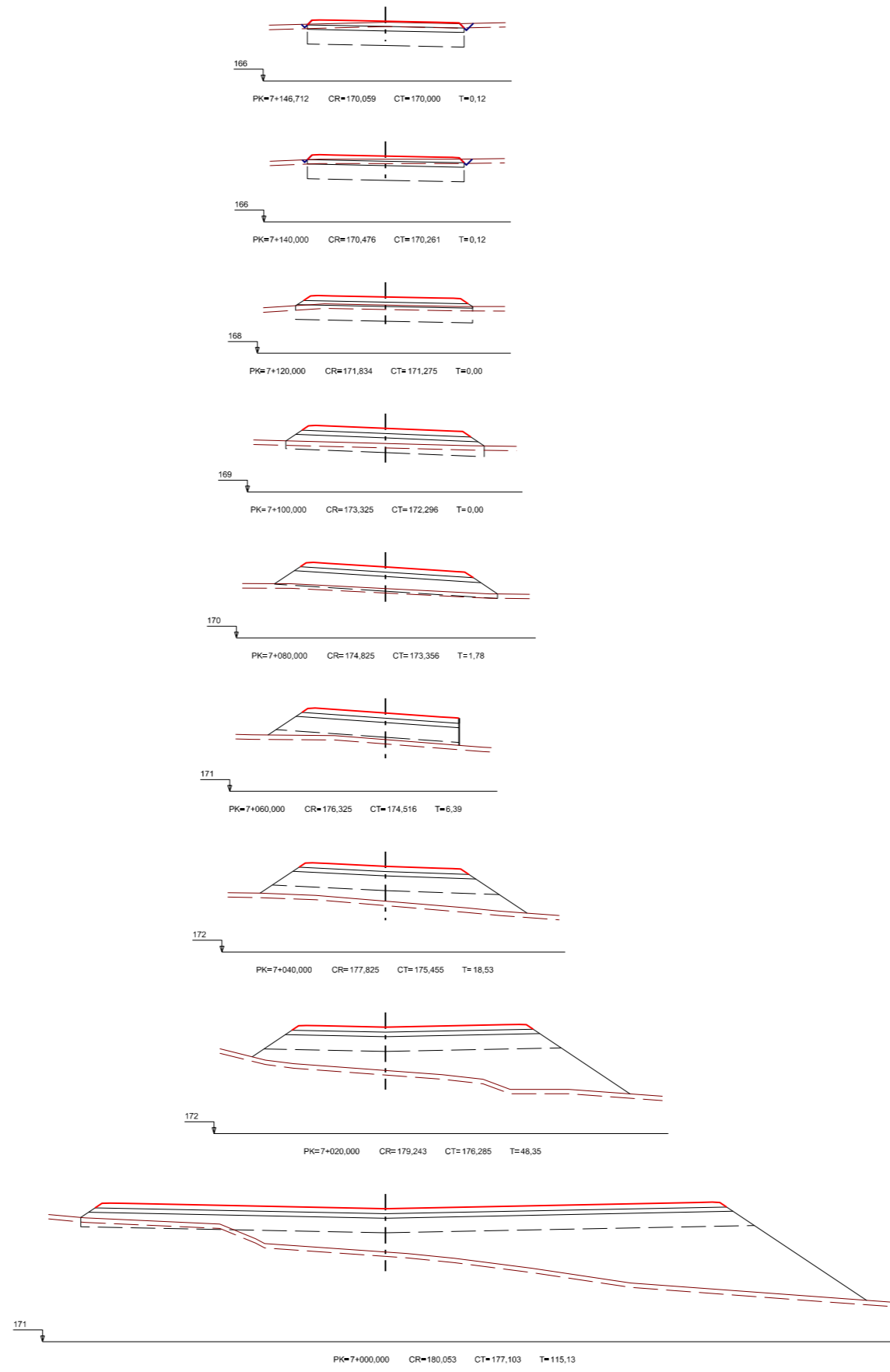
RAMAL 1.3 (5/5)



18971.6 ENTR. 2 DEF. 1-PTRAZ.1 PLANOS

 GOBIERNO DE ESPAÑA MINISTERIO DE TRANSPORTES, MOVILIDAD Y AGENDA URBANA	SECRETARÍA GENERAL DE INFRAESTRUCTURAS DIRECCIÓN GENERAL DE CARRETERAS DEMARCACIÓN DE CARRETERAS DEL ESTADO EN GALICIA	EL ICOP AUTOR DEL DOCUMENTO   D. J. BENITO CASANOVA CAAMAÑO	EL ICOP CALCULISTA D. FEDERICO SALDAÑA MARTÍN	EL ICOP DIRECTOR DE OBRA  D. ÁNGEL GONZALEZ DEL RÍO	Vº Bº JEFE DE DEMARCACIÓN  D. GABRIEL SOLER GÓMEZ	CONFORME EL CONTRATISTA  D. GABRIEL SOLER GÓMEZ	ESCALA Original A1 1:100 NUMÉRICA GRÁFICA	TÍTULO DEL PROYECTO PROYECTO DE TRAZADO MODIFICADO Nº2: AUTOVÍA A-57 TRAMO: VILABOA - A ERMIDA	CLAVE 12-PO-4200	FECHA FEBRERO 2020	TÍTULO DEL PLANO TRAZADO Perfiles Transversales Enlaces Enlace de A Ermida	Nº PLANO 5.2.2.1 Nº DE PÁGINA 15 de 17

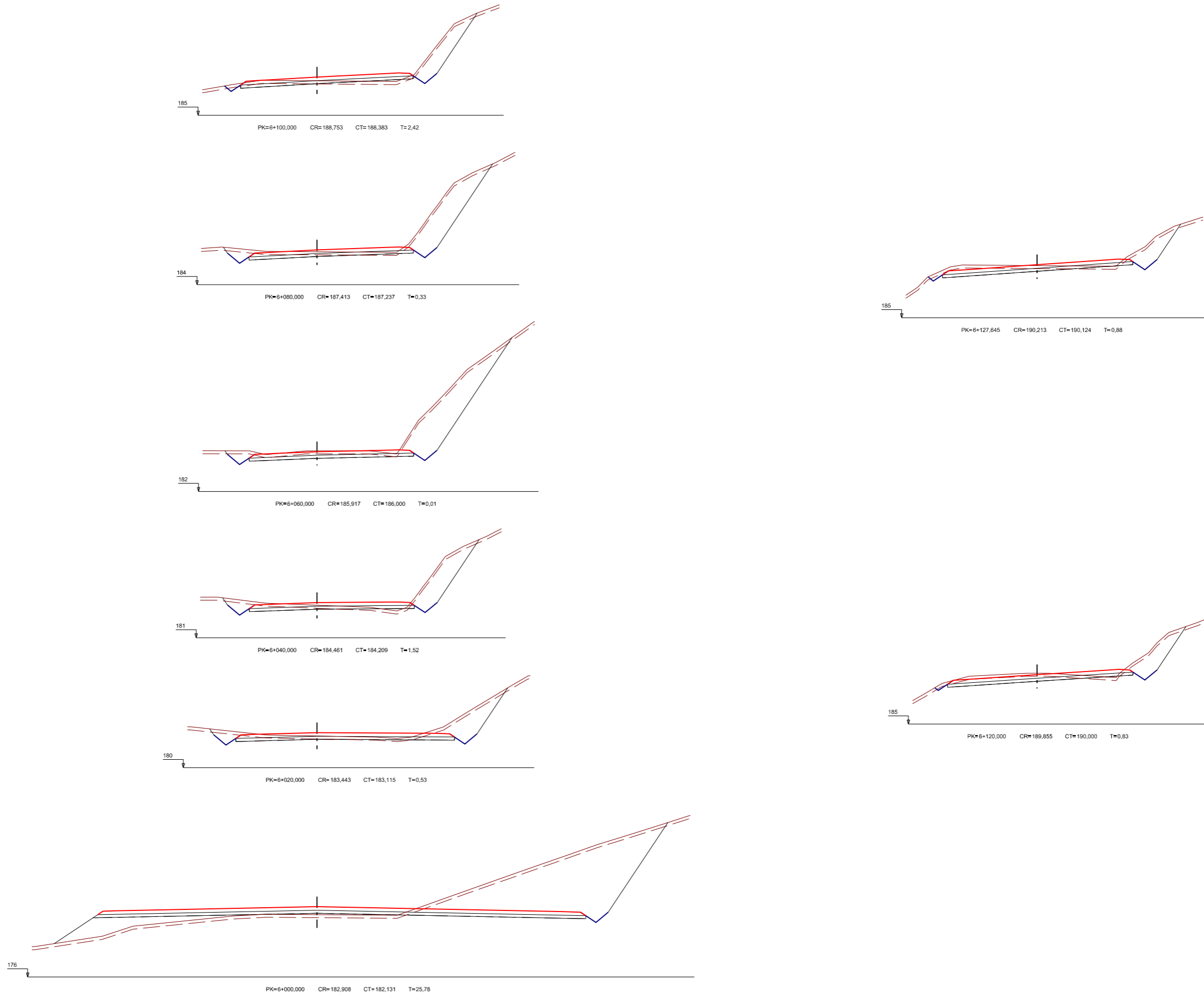
RAMAL 1.4



18971.6 ENTR. 2 DEF. 1-PTRAZ.1 PLANOS

 GOBIERNO DE ESPAÑA MINISTERIO DE TRANSPORTES, MOVILIDAD Y AGENDA URBANA	SECRETARÍA GENERAL DE INFRAESTRUCTURAS DIRECCIÓN GENERAL DE CARRETERAS DEMARCACIÓN DE CARRETERAS DEL ESTADO EN GALICIA	EL ICOP AUTOR DEL DOCUMENTO   D. J. BENITO CASANOVA CAAMAÑO	EL ICOP CALCULISTA D. FEDERICO SALDAÑA MARTÍN	EL ICOP DIRECTOR DE OBRA  D. ÁNGEL GONZÁLEZ DEL RÍO	Vº Bº JEFE DE DEMARCACIÓN  D. GABRIEL SOLER GÓMEZ	CONFORME EL CONTRATISTA  D. GABRIEL SOLER GÓMEZ	ESCALA Original A1 1:100 NUMÉRICA GRÁFICA	TÍTULO DEL PROYECTO PROYECTO DE TRAZADO MODIFICADO Nº2: AUTOVÍA A-57 TRAMO: VILABOA - A ERMIDA	CLAVE 12-PO-4200	FECHA FEBRERO 2020	TÍTULO DEL PLANO TRAZADO Perfiles Transversales Enlaces Enlace de A Ermida	Nº PLANO 5.2.2.1 Nº DE PÁGINA 16 de 17

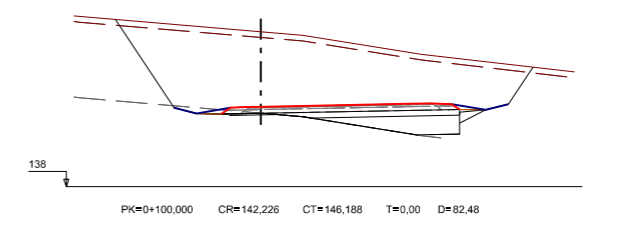
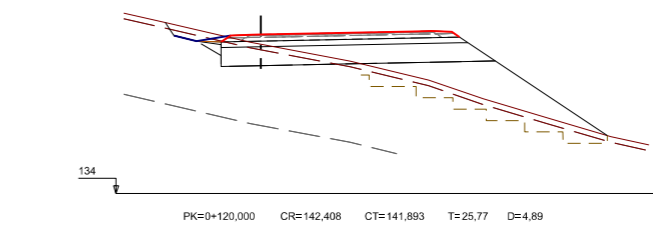
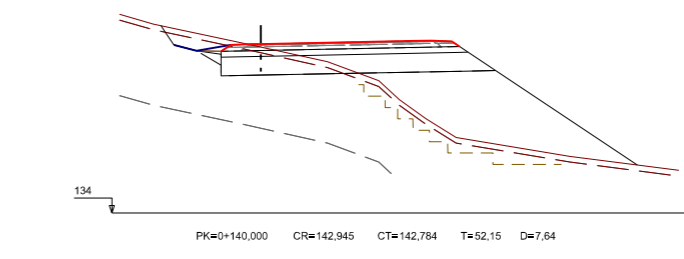
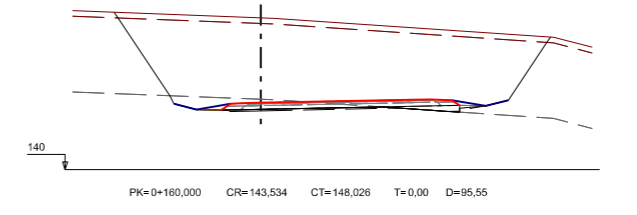
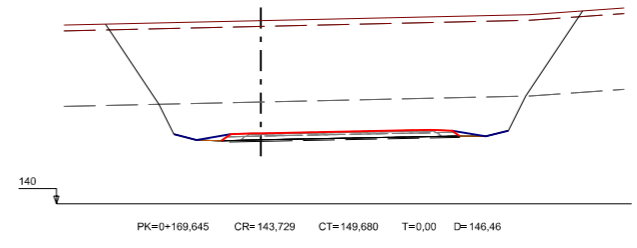
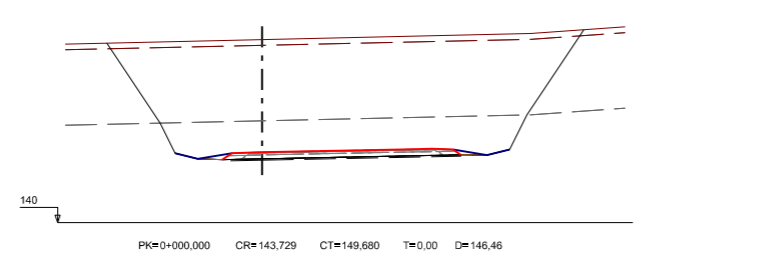
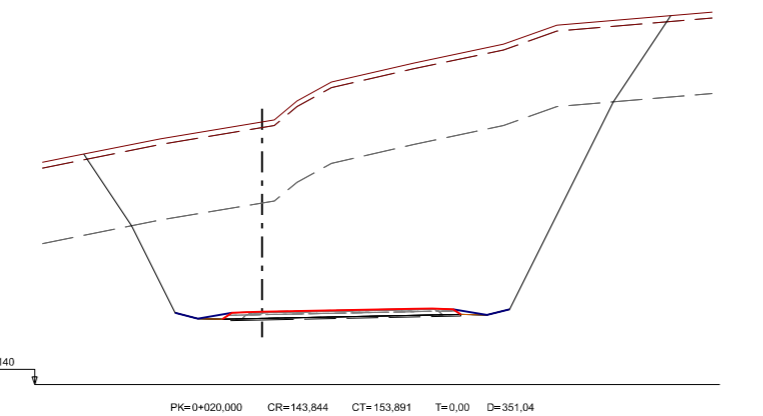
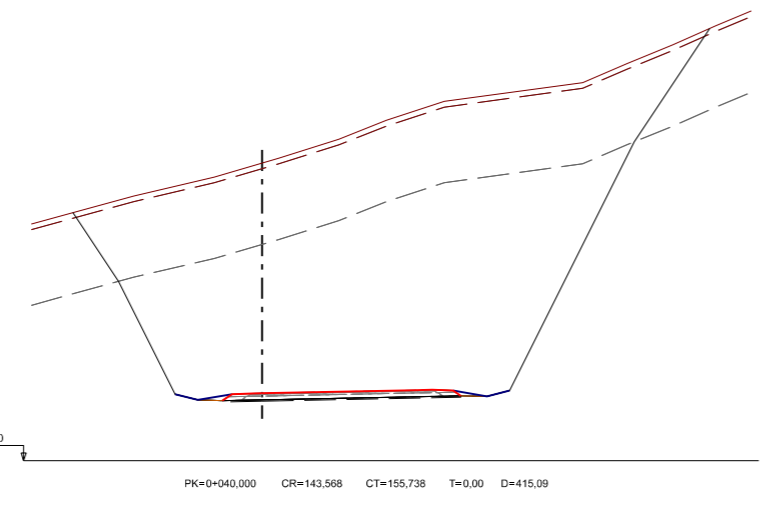
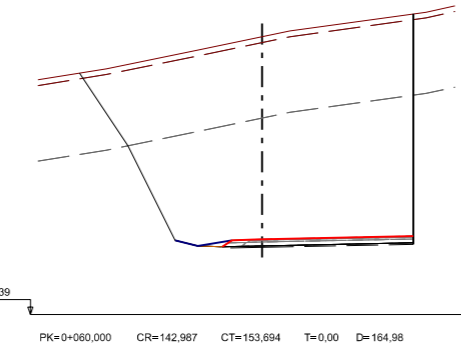
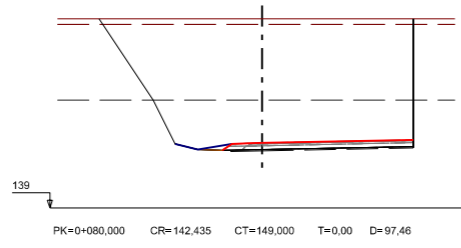
RAMAL 1.5



18971.6 ENTR. 2 DEF. 1-PTRAZ. PLANOS

<p>GOBIERNO DE ESPAÑA</p>	<p>MINISTERIO DE TRANSPORTES, MOVILIDAD Y AGENDA URBANA</p>	SECRETARÍA GENERAL DE INFRAESTRUCTURAS	EL ICOP AUTOR DEL DOCUMENTO	EL ICOP CALCULISTA	EL ICOP DIRECTOR DE OBRA	Vº Bº JEFE DE DEMARCACIÓN	CONFORME EL CONTRATISTA	ESCALA Original A1	TÍTULO DEL PROYECTO	CLAVE	FECHA	TÍTULO DEL PLANO	Nº PLANO
		DIRECCIÓN GENERAL DE CARRETERAS	<p>GRUPO proyfe</p>	<p>iceacsa</p>	<p>D. FEDERICO SALDAÑA MARTÍN</p>	<p>D. ÁNGEL GONZÁLEZ DEL RÍO</p>	<p>D. GABRIEL SOLER GÓMEZ</p>	1:100	PROYECTO DE TRAZADO MODIFICADO Nº2: AUTOVÍA A-57 TRAMO: VILABOA - A ERMIDA	12-PO-4200	FEBRERO 2020	TRAZADO Perfiles Transversales Enlaces Enlace de A Ermida	5.2.2.1
		DEMARCACIÓN DE CARRETERAS DEL ESTADO EN GALICIA	D. J. BENITO CASANOVA CAAMAÑO										Nº DE PÁGINA
								NUMÉRICA GRÁFICA					17 de 17

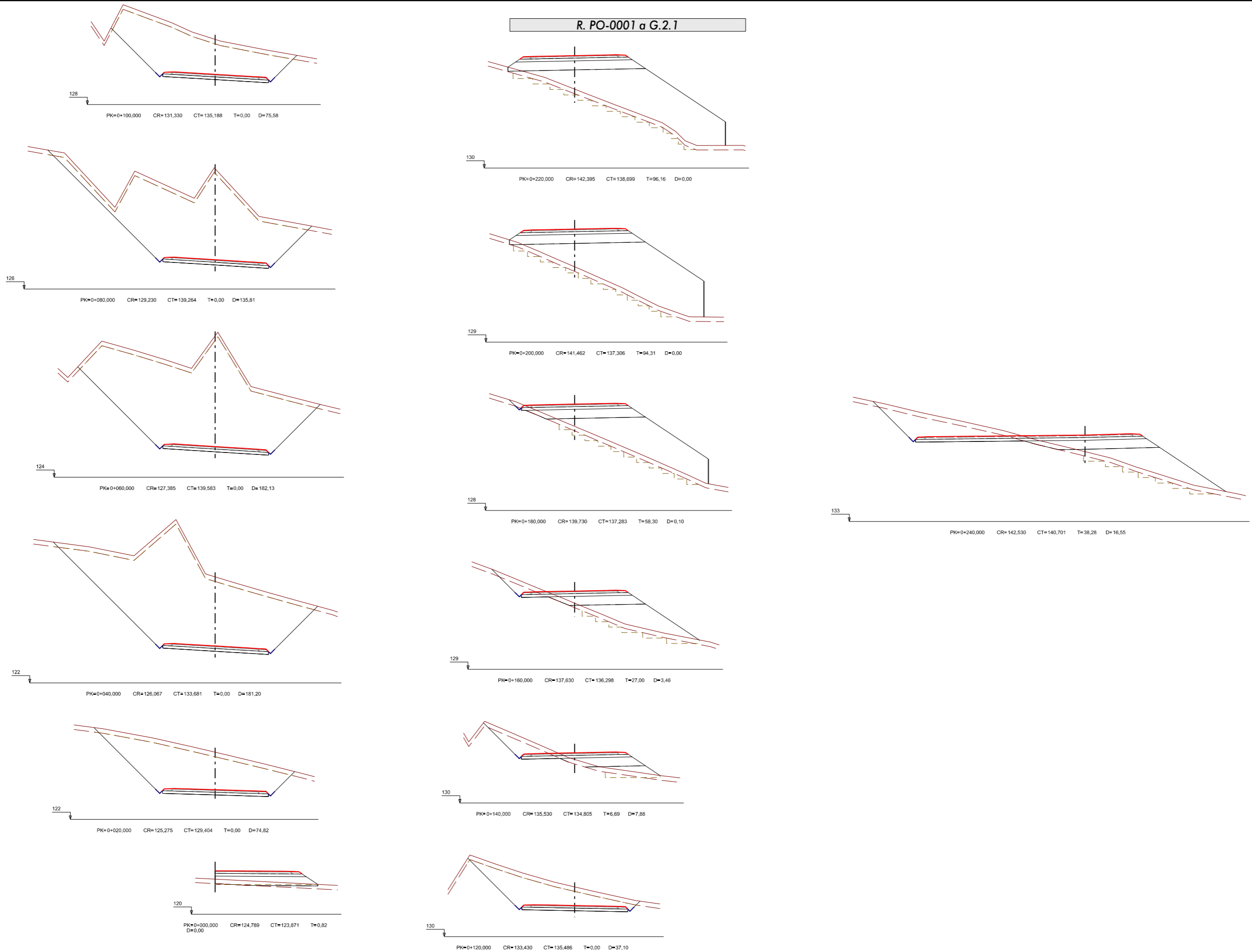
GLORIETA 2.1



18971.6 ENTR. 2 DEF. 1-PTRAZ. PLANOS

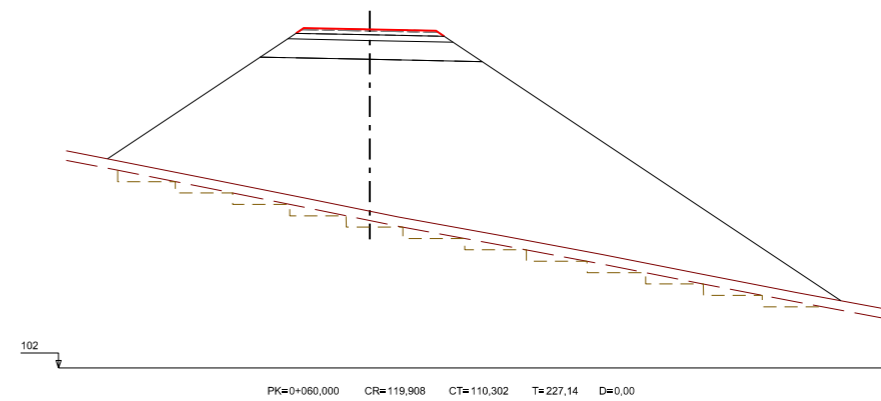
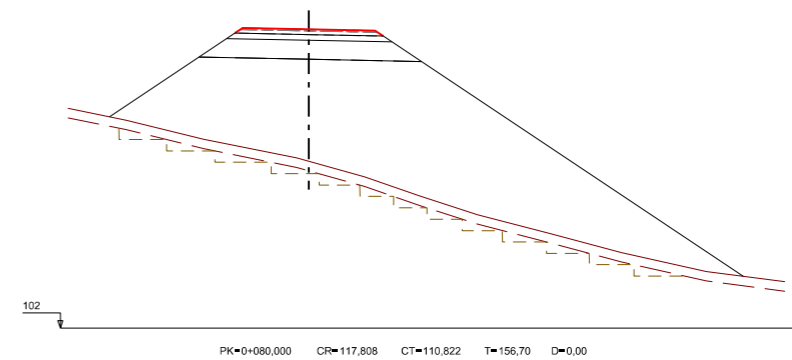
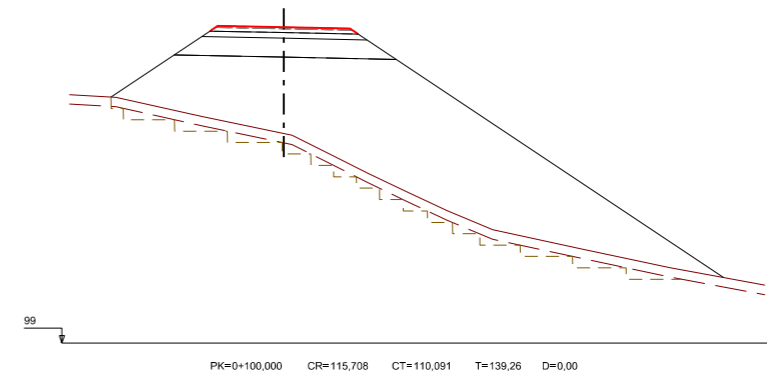
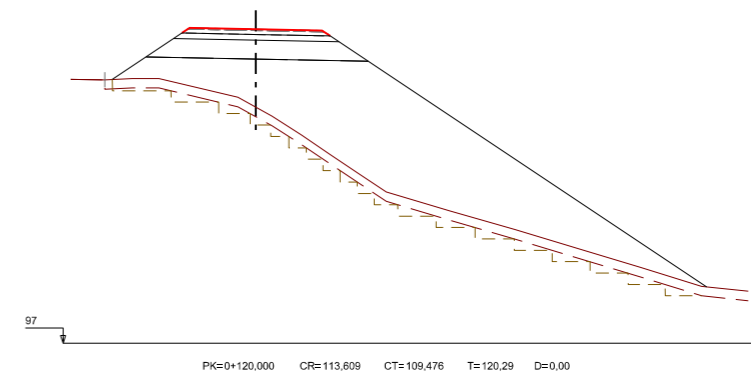
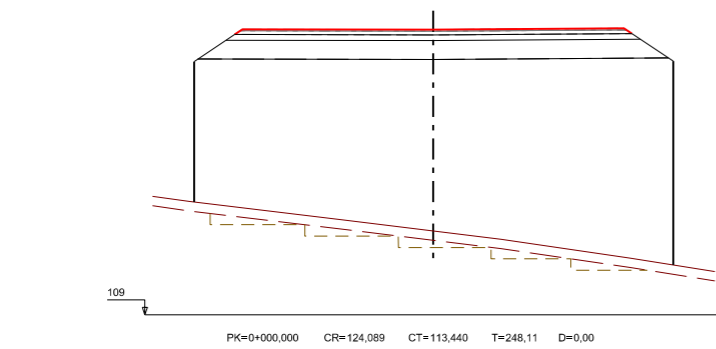
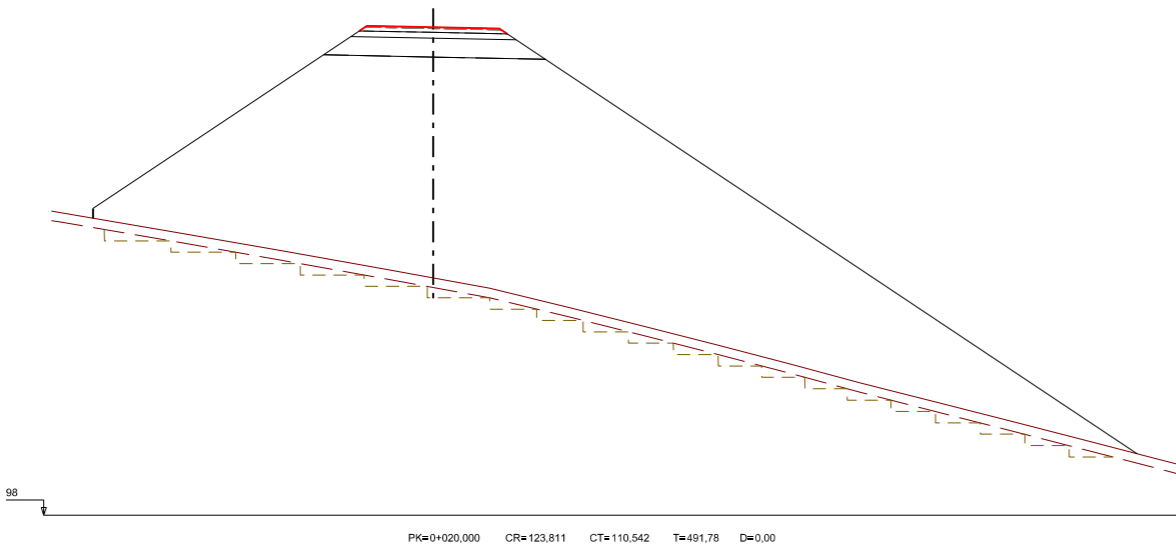
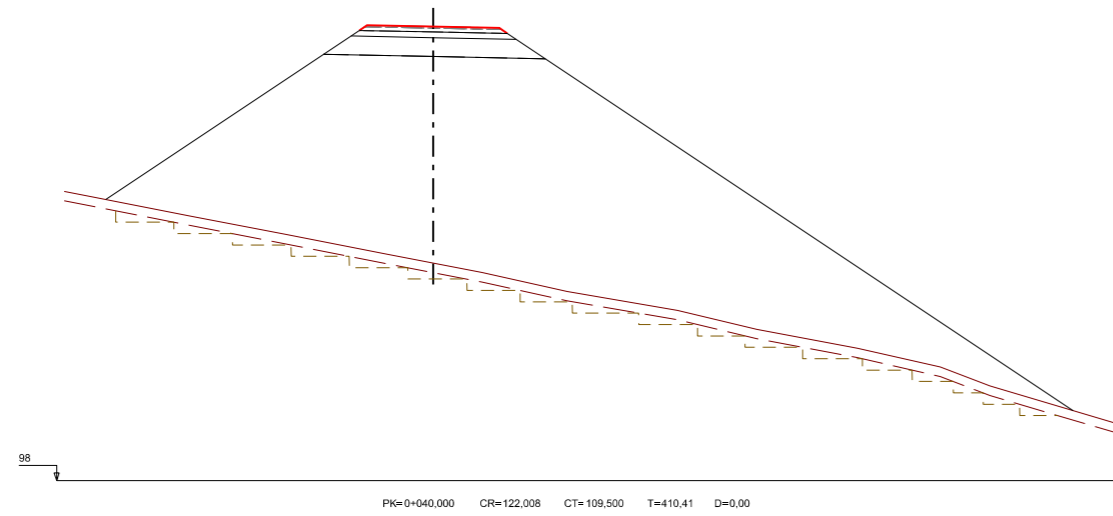
 GOBIERNO DE ESPAÑA MINISTERIO DE TRANSPORTES, MOVILIDAD Y AGENDA URBANA	SECRETARÍA GENERAL DE INFRAESTRUCTURAS DIRECCIÓN GENERAL DE CARRETERAS DEMARCACIÓN DE CARRETERAS DEL ESTADO EN GALICIA	EL ICOP AUTOR DEL DOCUMENTO   D. J. BENITO CASANOVA CAAMAÑO	EL ICOP CALCULISTA D. FEDERICO SALDAÑA MARTÍN	EL ICOP DIRECTOR DE OBRA  D. ÁNGEL GONZÁLEZ DEL RÍO	Vº Bº JEFE DE DEMARCACIÓN  D. GABRIEL SOLER GÓMEZ	CONFORME EL CONTRATISTA  D. GABRIEL SOLER GÓMEZ	ESCALA Original A1 1:100  NUMÉRICA GRÁFICA	TÍTULO DEL PROYECTO PROYECTO DE TRAZADO MODIFICADO Nº2: AUTOVÍA A-57 TRAMO: VILABOA - A ERMIDA	CLAVE 12-PO-4200	FECHA FEBRERO 2020	TÍTULO DEL PLANO TRAZADO Perfiles Transversales Enlaces Enlace de Vilaboa (A-57)	Nº PLANO 5.2.2.2 Nº DE PÁGINA 01 de 28

R. PO-0001 a G.2.1



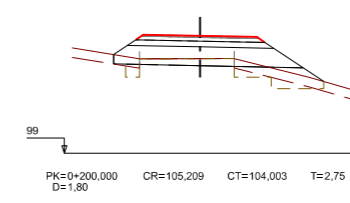
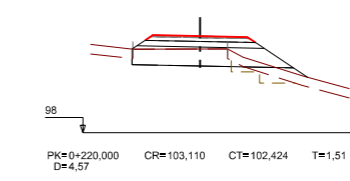
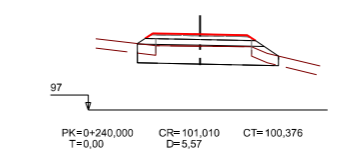
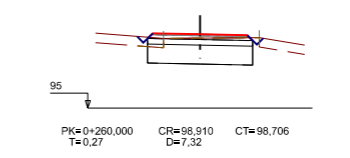
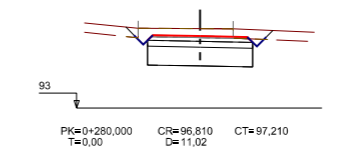
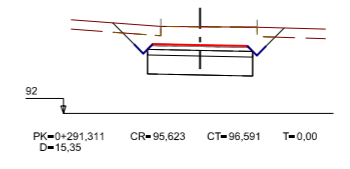
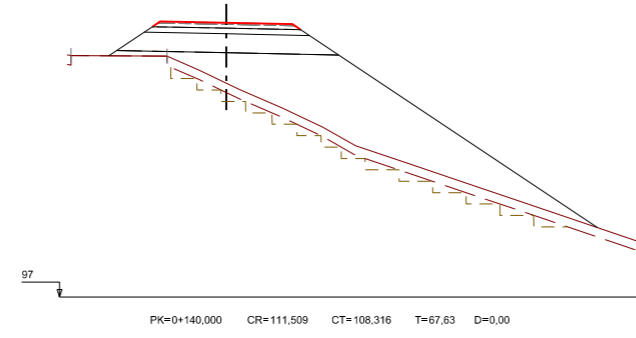
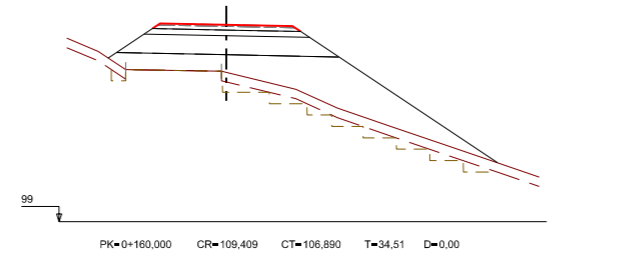
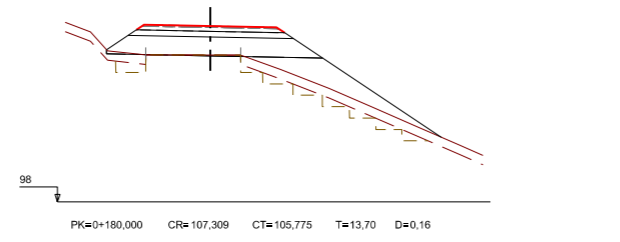
18971.6 ENTR. 2 DEF. 1-PTRAZ.1 PLANOS

 GOBIERNO DE ESPAÑA MINISTERIO DE TRANSPORTES, MOVILIDAD Y AGENDA URBANA	SECRETARÍA GENERAL DE INFRAESTRUCTURAS DIRECCIÓN GENERAL DE CARRETERAS DEMARCACIÓN DE CARRETERAS DEL ESTADO EN GALICIA	EL ICPP AUTOR DEL DOCUMENTO   D. J. BENITO CASANOVA CAAMAÑO	EL ICPP CALCULISTA D. FEDERICO SALDAÑA MARTÍN	EL ICPP DIRECTOR DE OBRA  D. ÁNGEL GONZÁLEZ DEL RÍO	Vº Bº JEFE DE DEMARCACIÓN  D. GABRIEL SOLER GÓMEZ	ESCALA Original A1 1:100 	TÍTULO DEL PROYECTO PROYECTO DE TRAZADO MODIFICADO Nº2: AUTOVÍA A-57 TRAMO: VILABOA - A ERMIDA	CLAVE 12-PO-4200	FECHA FEBRERO 2020	TÍTULO DEL PLANO TRAZADO Perfiles Transversales Enlaces Enlace de Vilaboa (A-57)	Nº PLANO 5.2.2.2 Nº DE PÁGINA 02 de 28
		NUMÉRICA GRÁFICA									



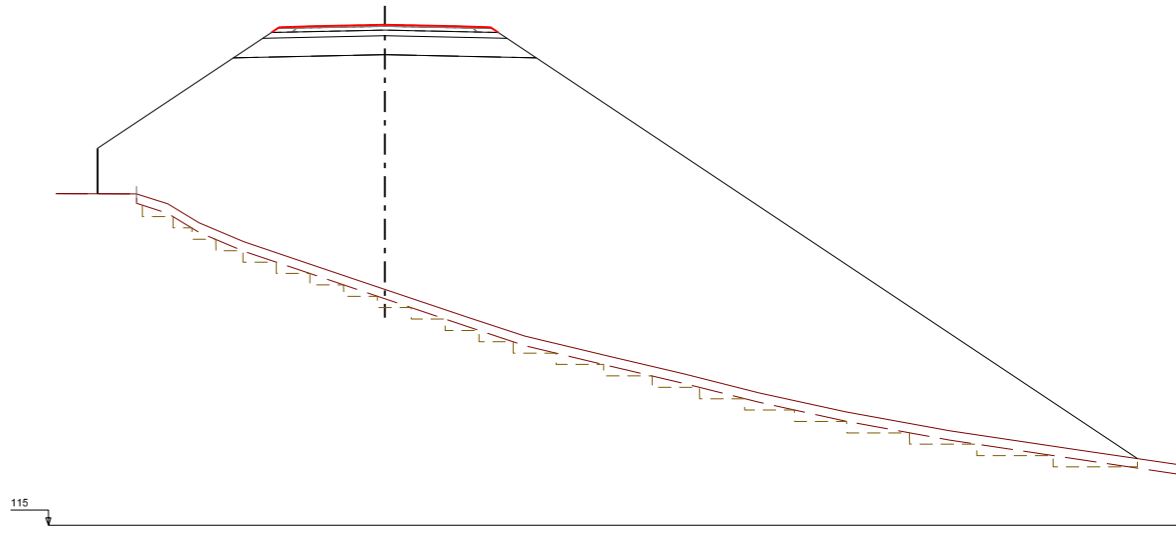
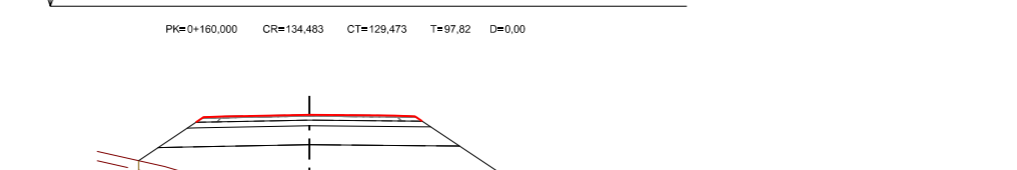
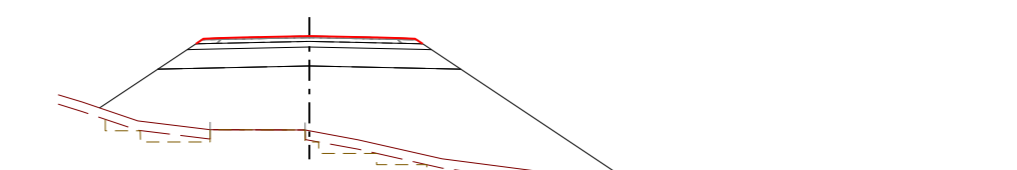
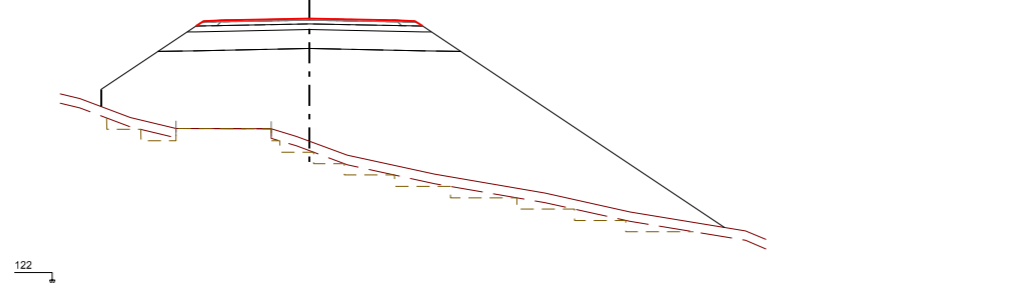
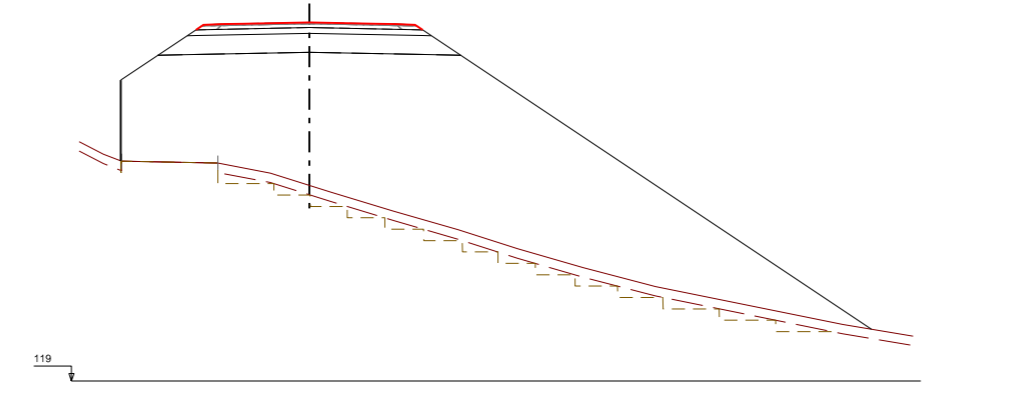
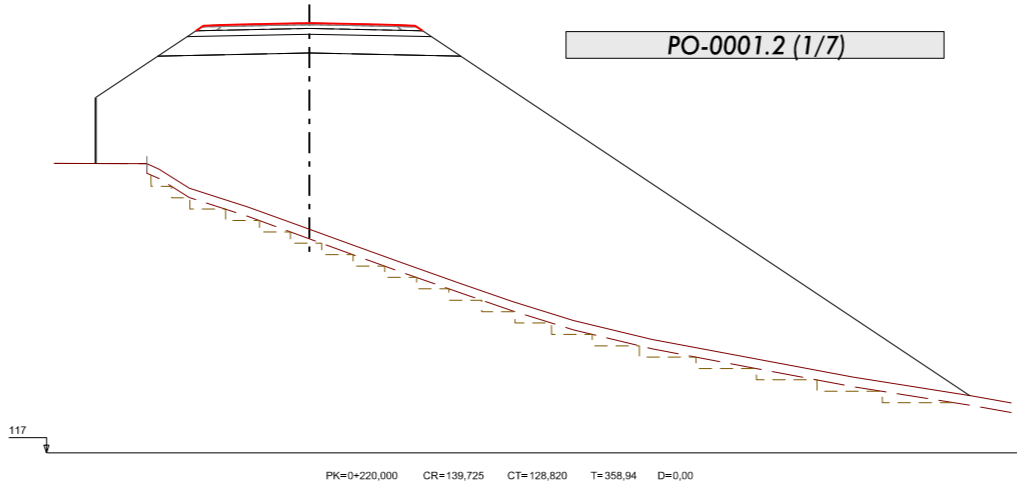

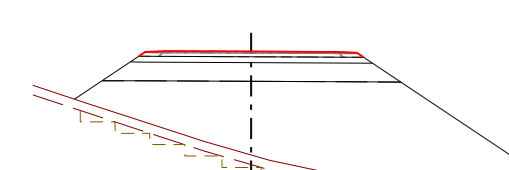
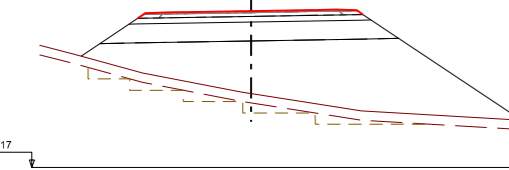
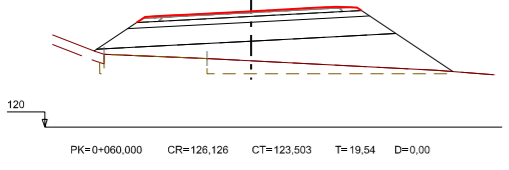
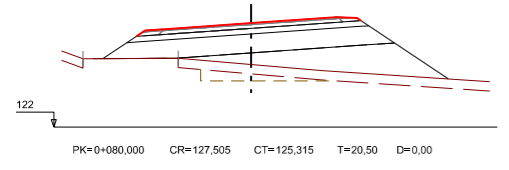
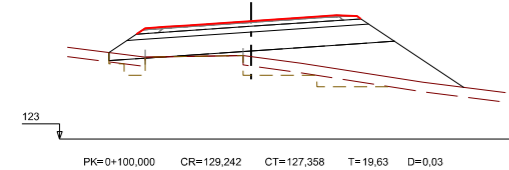
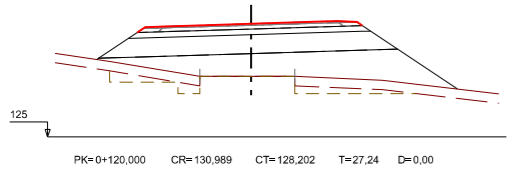
189716 ENTR. 2 DEF. 1-PTRAZ. PLANOS

 GOBIERNO DE ESPAÑA MINISTERIO DE TRANSPORTES, MOVILIDAD Y AGENDA URBANA	SECRETARÍA GENERAL DE INFRAESTRUCTURAS DIRECCIÓN GENERAL DE CARRETERAS DEMARCACIÓN DE CARRETERAS DEL ESTADO EN GALICIA	EL ICOP AUTOR DEL DOCUMENTO   D. J. BENITO CASANOVA CAAMAÑO	EL ICOP CALCULISTA D. FEDERICO SALDAÑA MARTÍN	EL ICOP DIRECTOR DE OBRA  D. ÁNGEL GONZÁLEZ DEL RÍO	Vº Bº JEFE DE DEMARCACIÓN  D. GABRIEL SOLER GÓMEZ	CONFORME EL CONTRATISTA  D. GABRIEL SOLER GÓMEZ	ESCALA Original A1 1:100  NUMÉRICA GRÁFICA	TÍTULO DEL PROYECTO PROYECTO DE TRAZADO MODIFICADO Nº2: AUTOVÍA A-57 TRAMO: VILABOA - A ERMIDA	CLAVE 12-PO-4200	FECHA FEBRERO 2020	TÍTULO DEL PLANO TRAZADO Perfiles Transversales Enlaces Enlace de Vilaboa (A-57)	Nº PLANO 5.2.2.2 Nº DE PÁGINA 04 de 28



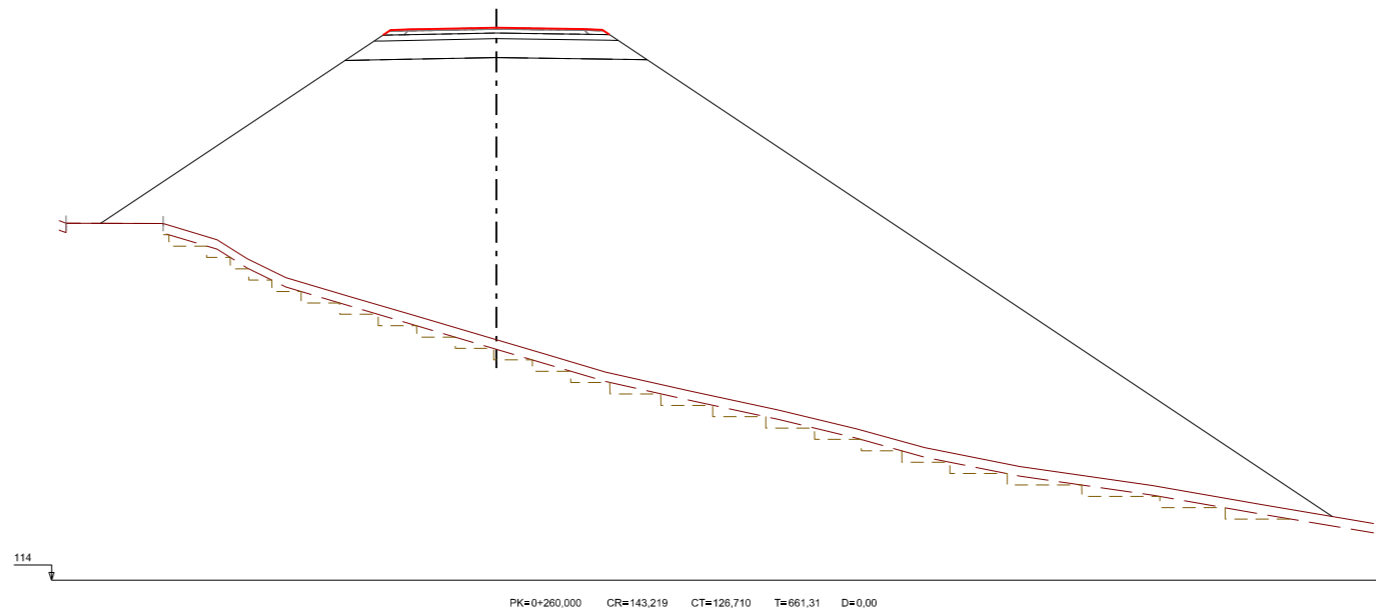
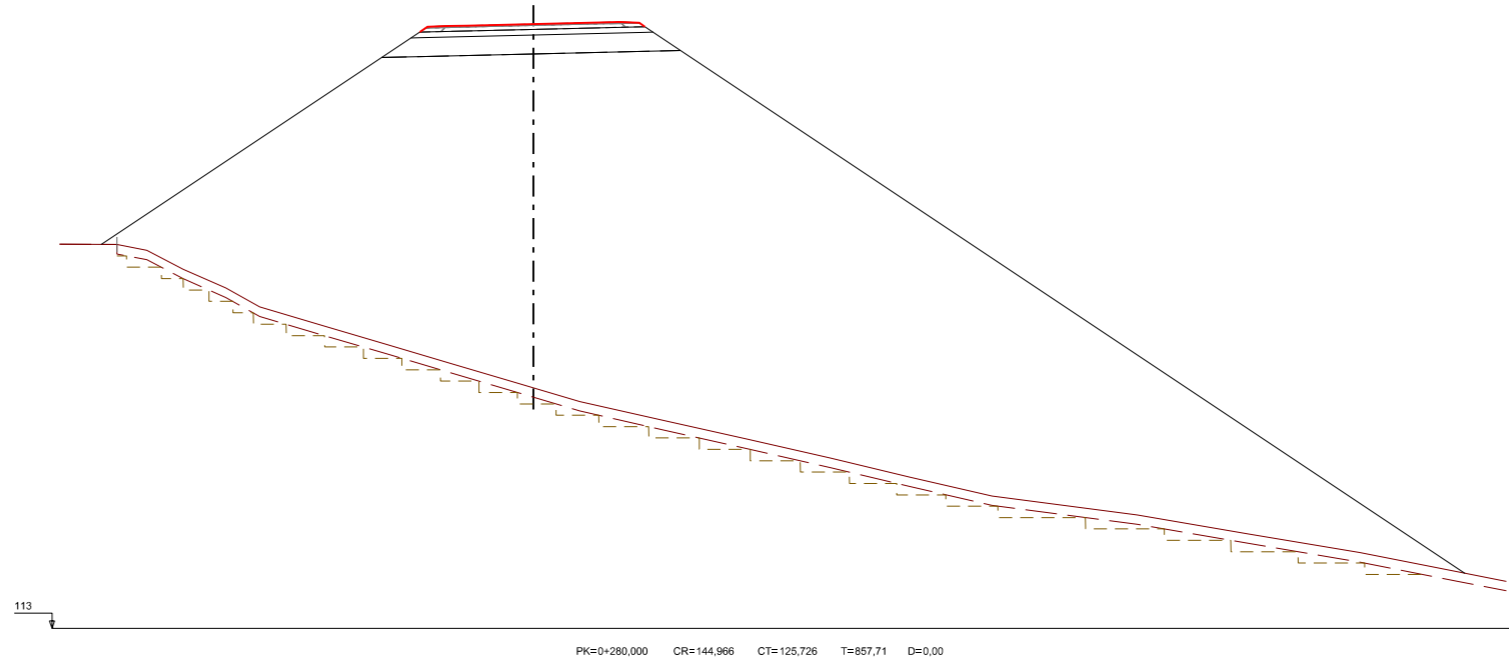
189716 ENTR1.2 DEF 1-PTRAZ1 PLANOS

	GOBIERNO DE ESPAÑA MINISTERIO DE TRANSPORTES, MOVILIDAD Y AGENDA URBANA	SECRETARÍA GENERAL DE INFRAESTRUCTURAS	EL ICCP AUTOR DEL DOCUMENTO	EL ICCP CALCULISTA	EL ICCP DIRECTOR DE OBRA	Vº Bº JEFE DE DEMARCACIÓN	CONFORME EL CONTRATISTA	ESCALA Original A1	TÍTULO DEL PROYECTO PROYECTO DE TRAZADO MODIFICADO Nº2: AUTOVÍA A-57 TRAMO: VILABOA - A ERMIDA	CLAVE 12-PO-4200	FECHA FEBRERO 2020	TÍTULO DEL PLANO TRAZADO Perfiles Transversales Enlaces Enlace de Vilaboa (A-57)	Nº PLANO
		DIRECCIÓN GENERAL DE CARRETERAS						ESCALA 1:100					Nº DE PÁGINA
		DEMARCACIÓN DE CARRETERAS DEL ESTADO EN GALICIA	D. J. BENITO CASANOVA CAAMAÑO		D. FEDERICO SALDAÑA MARTÍN	D. ÁNGEL GONZALEZ DEL RÍO	D. GABRIEL SOLER GÓMEZ	NUMÉRICA GRÁFICA					05 de 28



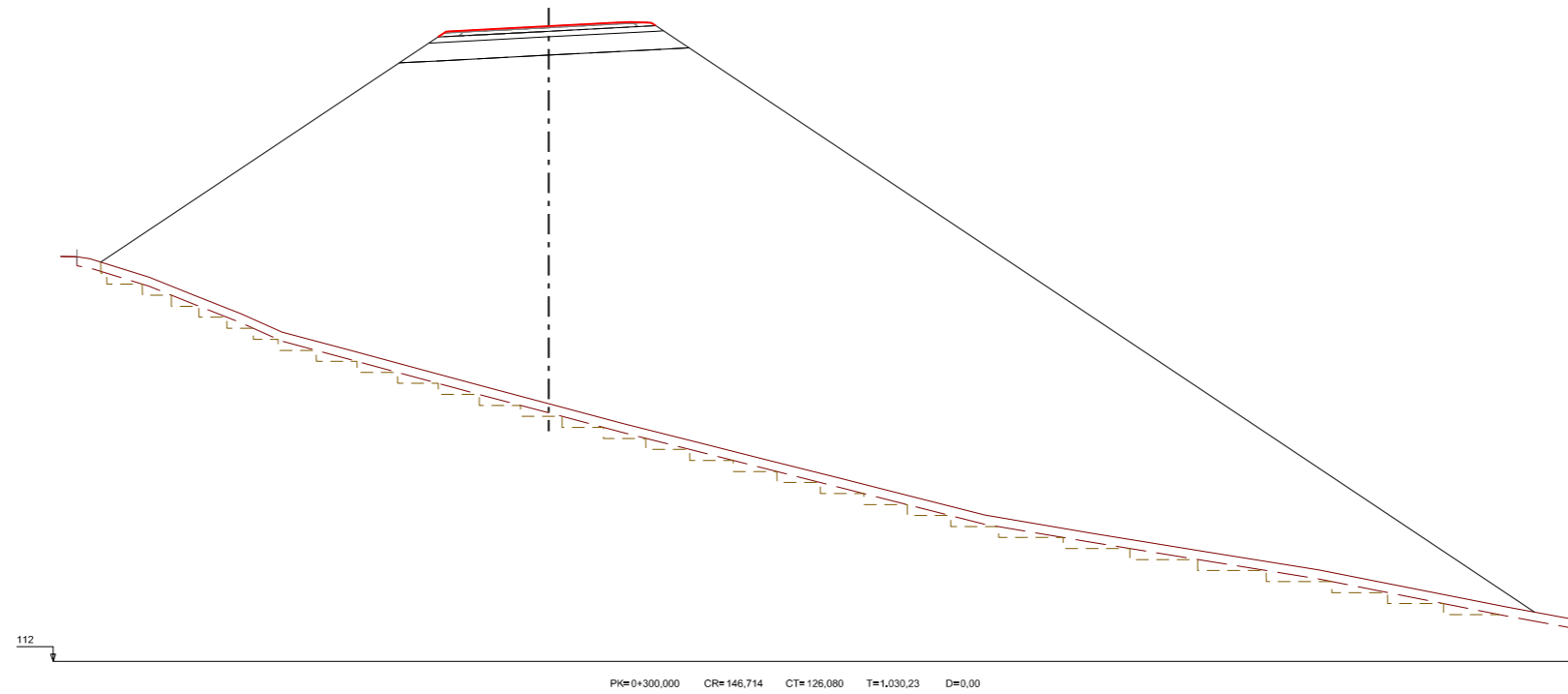
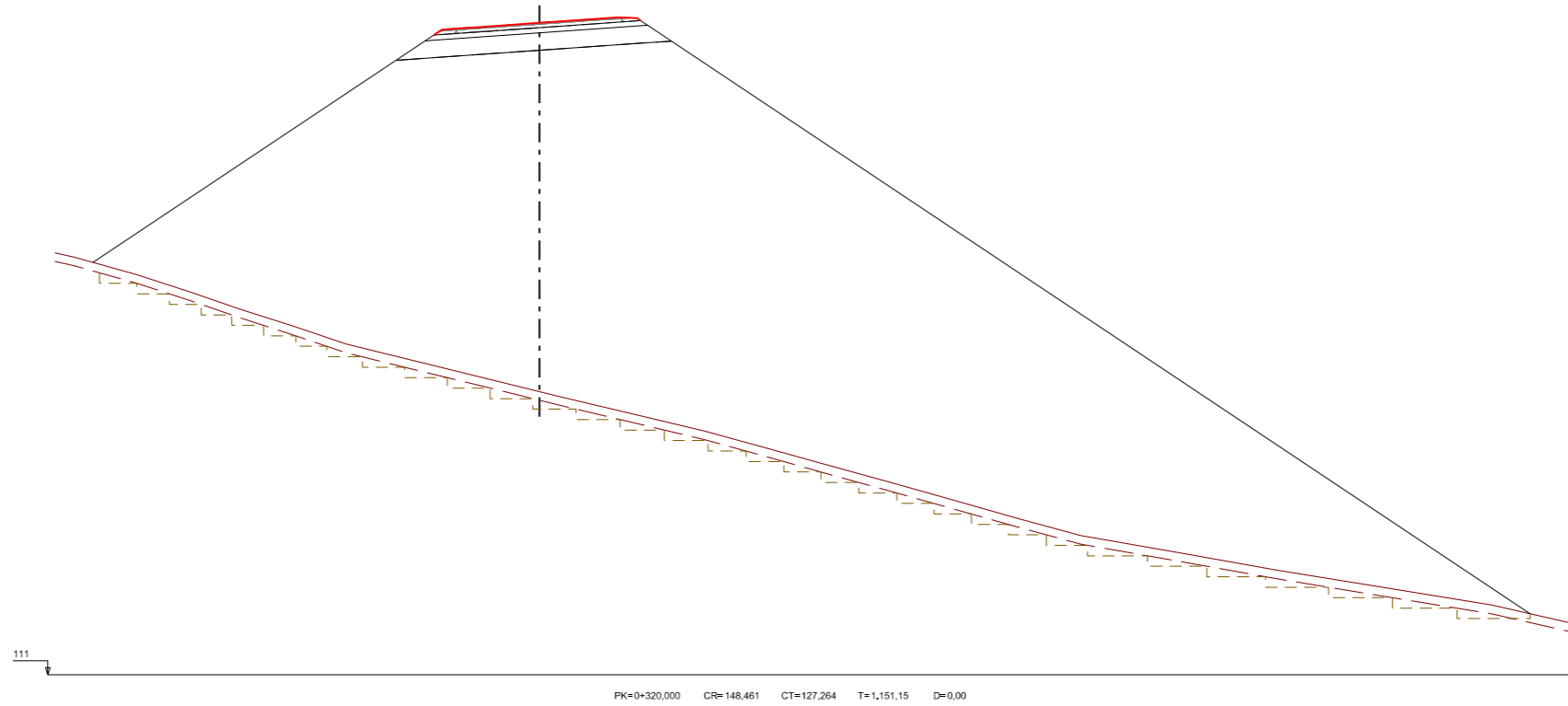
18971.6 ENTR. 2 DEF. 1-PTRAZ.1 PLANOS

<p>GOBIERNO DE ESPAÑA</p>	<p>MINISTERIO DE TRANSPORTES, MOVILIDAD Y AGENDA URBANA</p>	<p>SECRETARÍA GENERAL DE INFRAESTRUCTURAS</p>	<p>DIRECCIÓN GENERAL DE CARRETERAS</p>	<p>DEMARCACIÓN DE CARRETERAS DEL ESTADO EN GALICIA</p>	<p>EL ICCP AUTOR DEL DOCUMENTO</p> <p>GRUPO proyfe iceacsa</p> <p>D. J. BENITO CASANOVA CAAMAÑO</p>	<p>EL ICCP CALCULISTA</p>	<p>EL ICCP DIRECTOR DE OBRA</p> <p>D. FEDERICO SALDAÑA MARTÍN</p>	<p>Vº Bº JEFE DE DEMARCACIÓN</p> <p>D. ÁNGEL GONZALEZ DEL RÍO</p>	<p>CONFORME EL CONTRATISTA</p> <p>D. GABRIEL SOLER GÓMEZ</p>	<p>ESCALA Original A1</p> <p>1:100</p> <p>NUMÉRICA GRÁFICA</p>	TÍTULO DEL PROYECTO	CLAVE	FECHA	TÍTULO DEL PLANO	Nº PLANO
											<p>PROYECTO DE TRAZADO MODIFICADO Nº2: AUTOVÍA A-57 TRAMO: VILABOA - A ERMIDA</p>	<p>12-PO-4200</p>	<p>FEBRERO 2020</p>	<p>TRAZADO Perfiles Transversales Enlaces Enlace de Vilaboa (A-57)</p>	<p>5.2.2.2</p>



189716 ENTR1.2 DEF 1-PTRAZ1 PLANOS

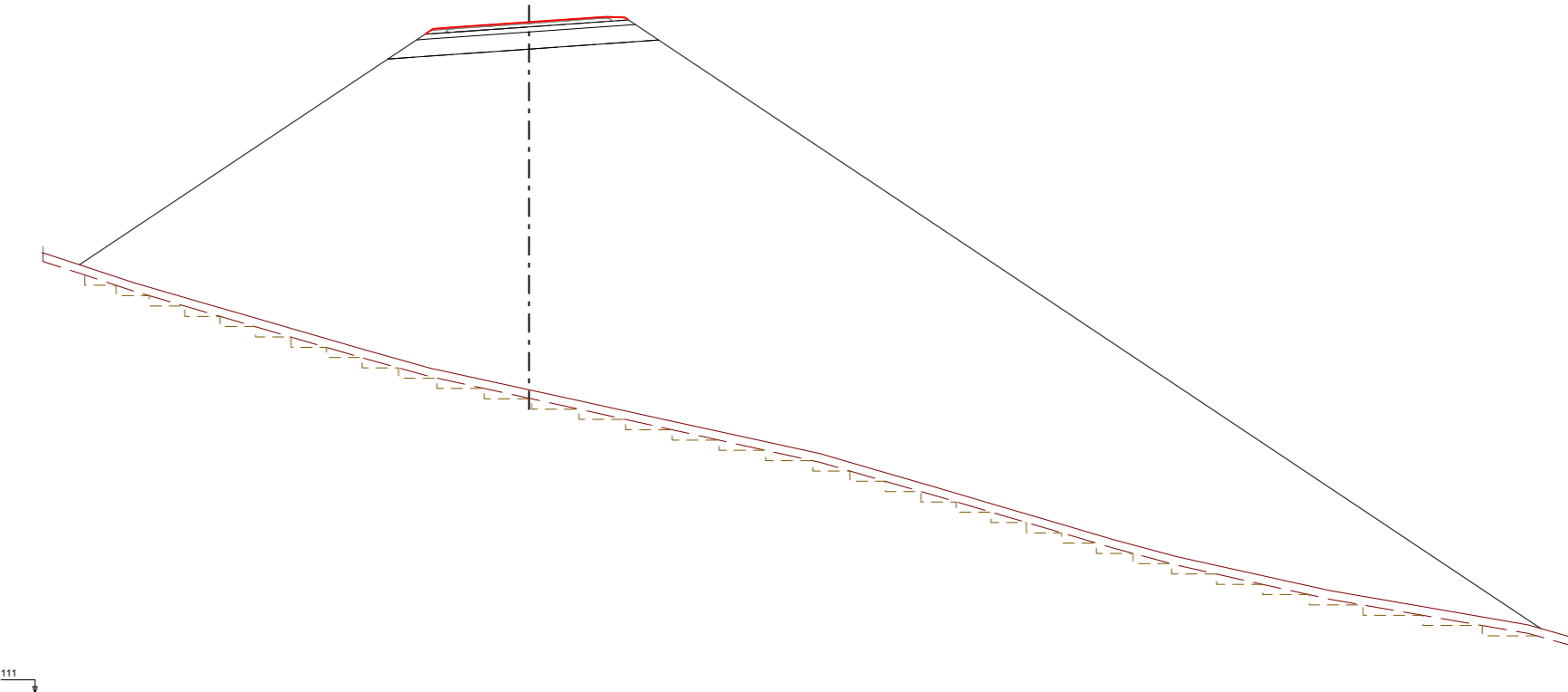
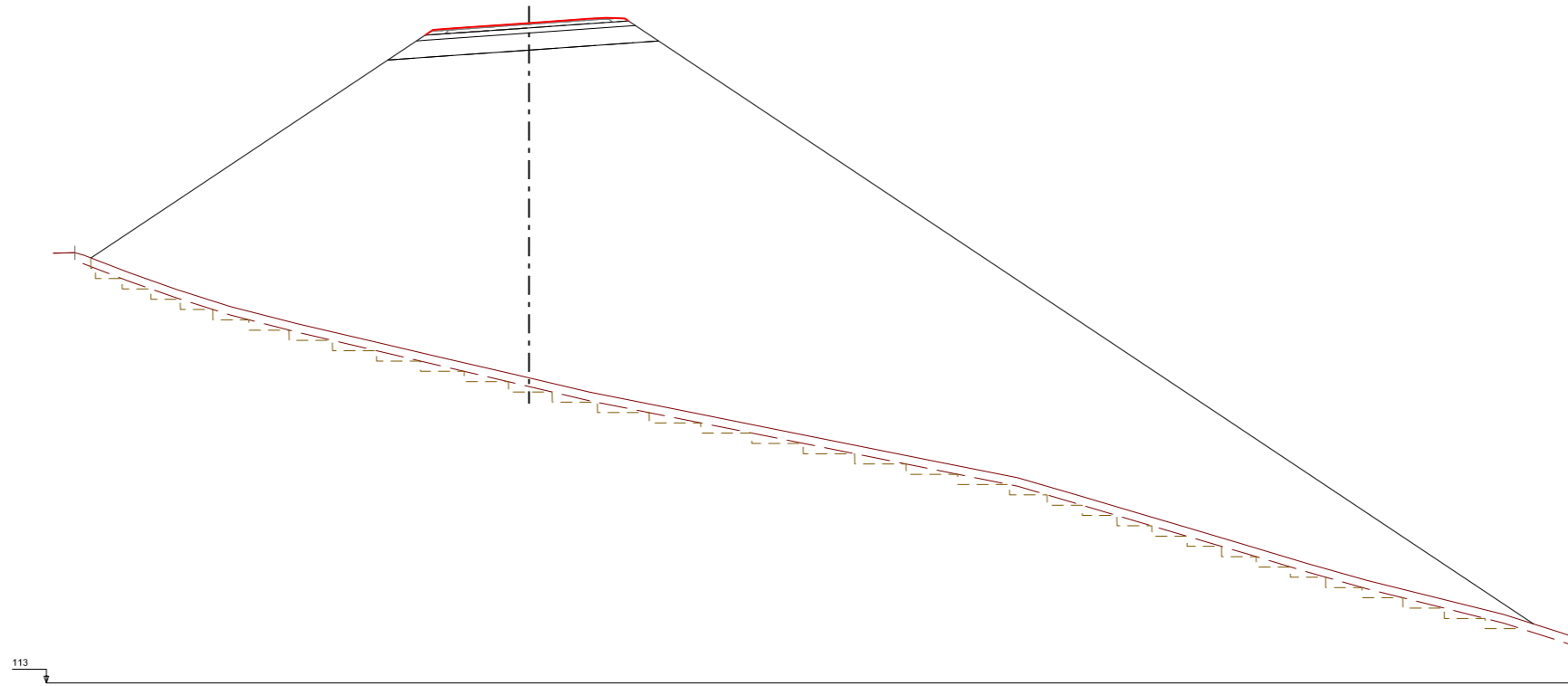
 GOBIERNO DE ESPAÑA MINISTERIO DE TRANSPORTES, MOVILIDAD Y AGENDA URBANA	SECRETARÍA GENERAL DE INFRAESTRUCTURAS DIRECCIÓN GENERAL DE CARRETERAS DEMARCACIÓN DE CARRETERAS DEL ESTADO EN GALICIA	EL ICQP AUTOR DEL DOCUMENTO   D. J. BENITO CASANOVA CAAMAÑO	EL ICQP CALCULISTA D. FEDERICO SALDAÑA MARTÍN	EL ICQP DIRECTOR DE OBRA  D. ÁNGEL GONZÁLEZ DEL RÍO	Vº Bº JEFE DE DEMARCACIÓN  D. GABRIEL SOLER GÓMEZ	CONFORME EL CONTRATISTA  D. GABRIEL SOLER GÓMEZ	ESCALA Original A1 1:100 NUMÉRICA GRÁFICA	TÍTULO DEL PROYECTO PROYECTO DE TRAZADO MODIFICADO Nº2: AUTOVÍA A-57 TRAMO: VILABOA - A ERMIDA	CLAVE 12-PO-4200	FECHA FEBRERO 2020	TÍTULO DEL PLANO TRAZADO Perfiles Transversales Enlaces Enlace de Vilaboa (A-57)	Nº PLANO 5.2.2.2 Nº DE PÁGINA 07 de 28



189716 ENTR1.2 DEF 1-PTRAZ1 PLANOS

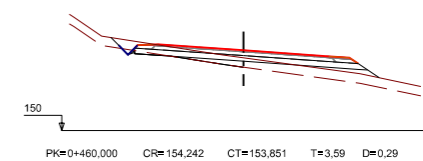
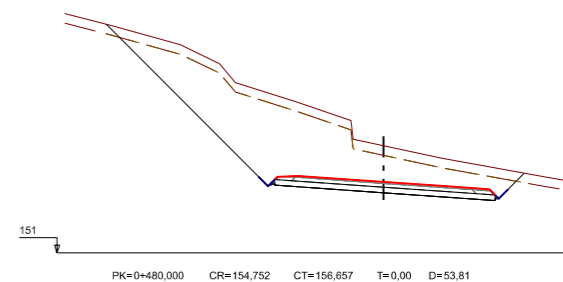
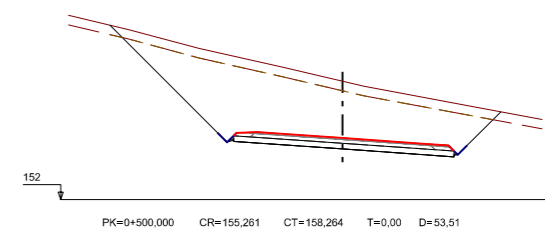
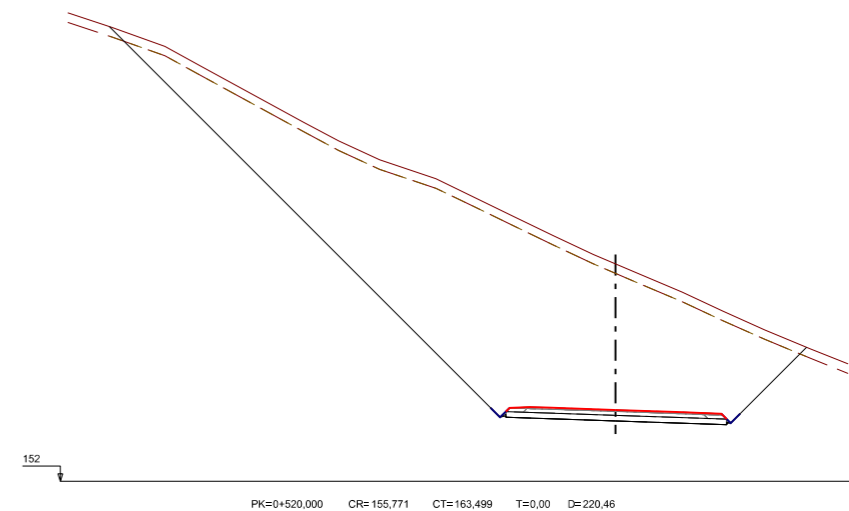
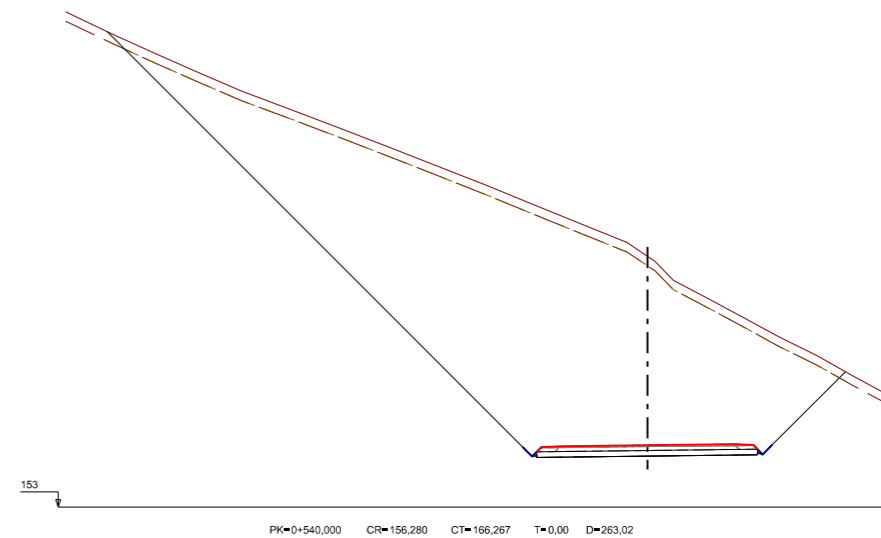
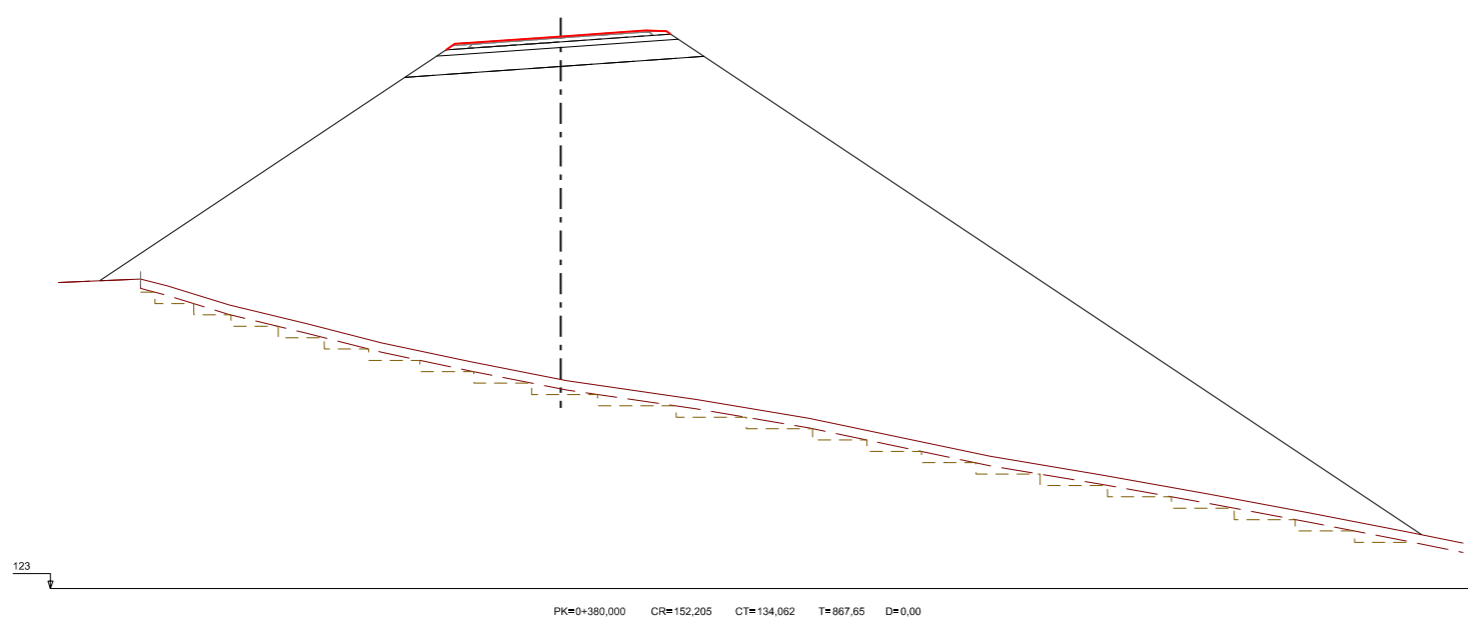
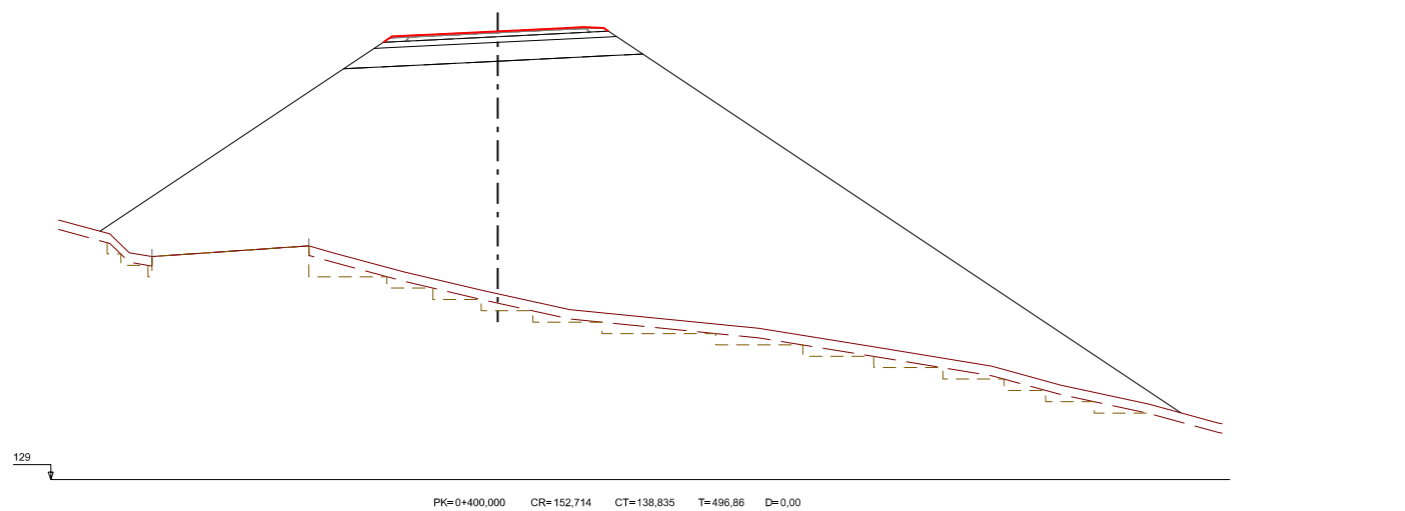
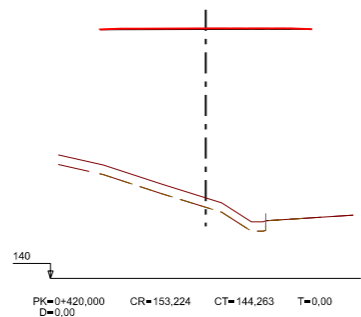
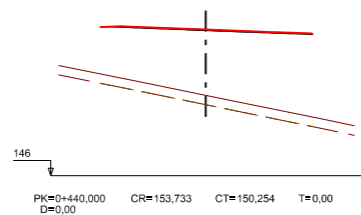
 GOBIERNO DE ESPAÑA MINISTERIO DE TRANSPORTES, MOVILIDAD Y AGENDA URBANA	SECRETARÍA GENERAL DE INFRAESTRUCTURAS	EL ICOP AUTOR DEL DOCUMENTO	EL ICOP CALCULISTA	EL ICOP DIRECTOR DE OBRA	Vº Bº JEFE DE DEMARCACIÓN	CONFORME EL CONTRATISTA	ESCALA Original A1	TÍTULO DEL PROYECTO	CLAVE	FECHA	TÍTULO DEL PLANO	Nº PLANO
	DIRECCIÓN GENERAL DE CARRETERAS	  D. J. BENITO CASANOVA CAAMAÑO	 D. FEDERICO SALDAÑA MARTÍN	 D. ÁNGEL GONZÁLEZ DEL RÍO	 D. GABRIEL SOLER GÓMEZ	ESCALA Original A1 1:100 	PROYECTO DE TRAZADO MODIFICADO Nº2: AUTOVÍA A-57 TRAMO: VILABOA - A ERMIDA	12-PO-4200	FEBRERO 2020	TRAZADO Perfiles Transversales Enlaces Enlace de Vilaboa (A-57)	Nº PLANO 5.2.2.2 Nº DE PÁGINA 08 de 28	

PO-0001.2 (4/7)



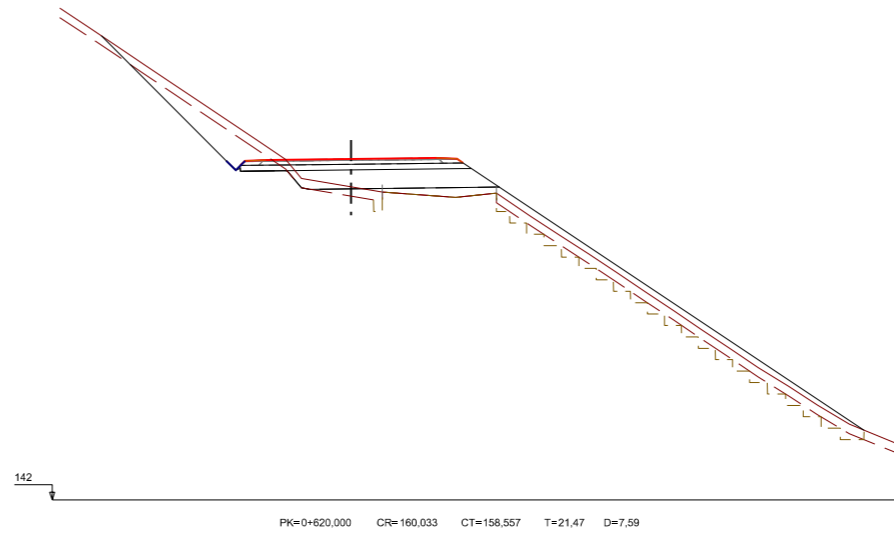
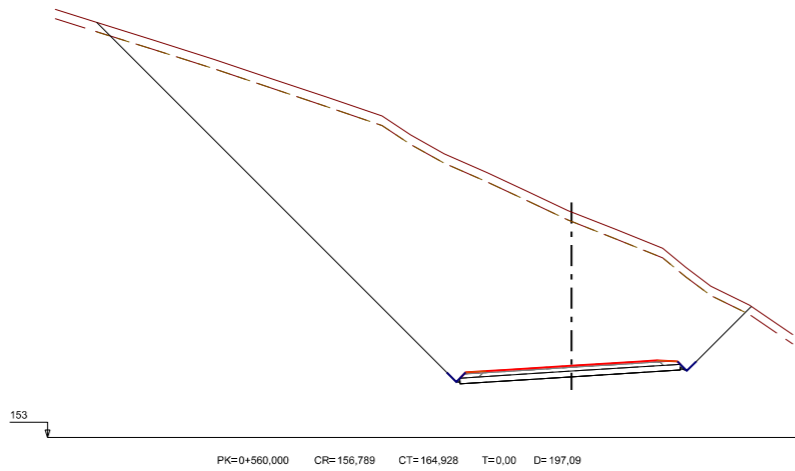
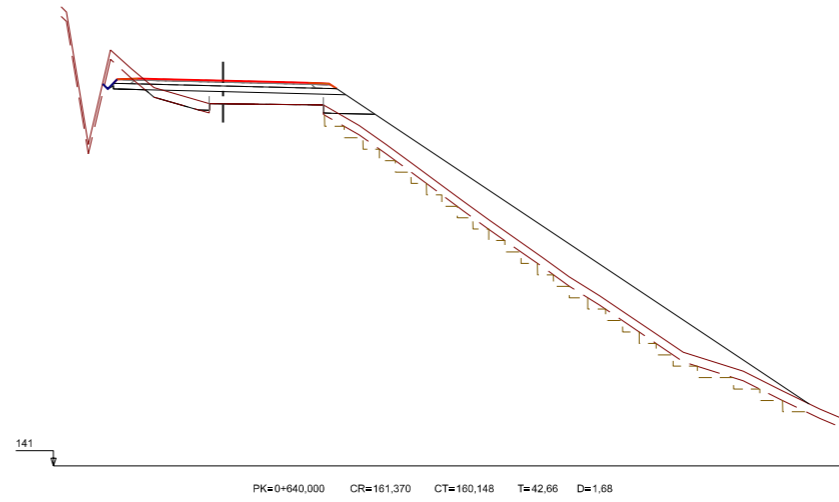
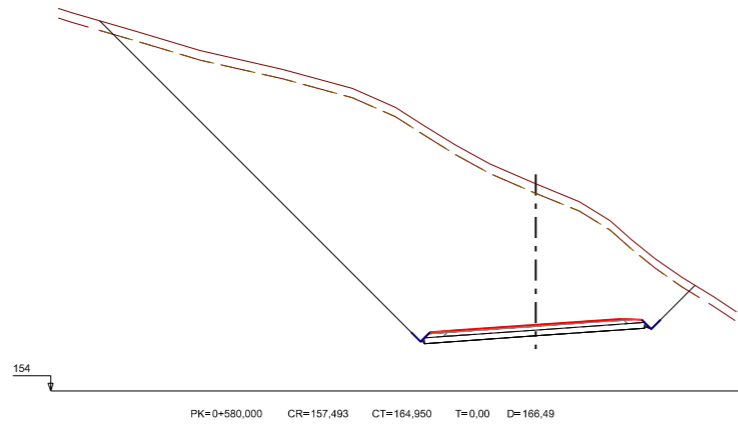
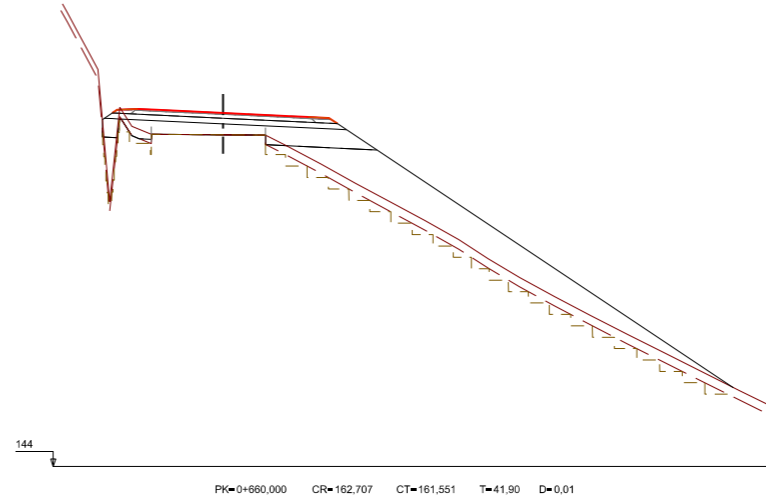
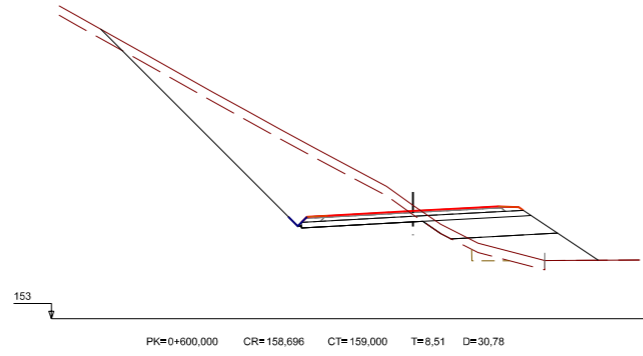
18971.6 ENTR. 2 DEF. 1-PTRAZ. PLANOS

 GOBIERNO DE ESPAÑA MINISTERIO DE TRANSPORTES, MOVILIDAD Y AGENDA URBANA	SECRETARÍA GENERAL DE INFRAESTRUCTURAS	EL ICOP AUTOR DEL DOCUMENTO	EL ICOP CALCULISTA	EL ICOP DIRECTOR DE OBRA	Vº Bº JEFE DE DEMARCACIÓN	CONFORME EL CONTRATISTA	ESCALA Original A1	TÍTULO DEL PROYECTO	CLAVE	FECHA	TÍTULO DEL PLANO	Nº PLANO
	DIRECCIÓN GENERAL DE CARRETERAS	  D. J. BENITO CASANOVA CAAMAÑO	 D. FEDERICO SALDAÑA MARTÍN	 D. ÁNGEL GONZÁLEZ DEL RÍO	 D. GABRIEL SOLER GÓMEZ	 1:100 NUMÉRICA GRÁFICA	PROYECTO DE TRAZADO MODIFICADO Nº2: AUTOVÍA A-57 TRAMO: VILABOA - A ERMIDA	12-PO-4200	FEBRERO 2020	TRAZADO Perfiles Transversales Enlaces Enlace de Vilaboa (A-57)	5.2.2.2	
DEMARCACIÓN DE CARRETERAS DEL ESTADO EN GALICIA												Nº DE PÁGINA 09 de 28



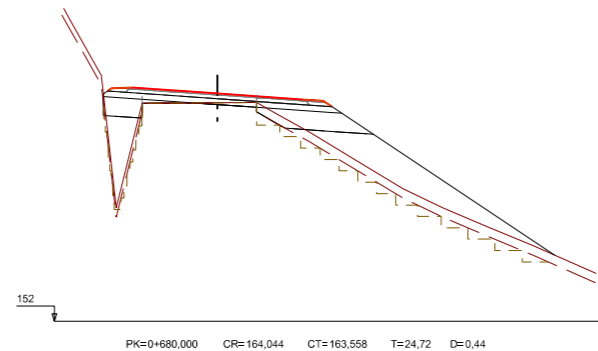
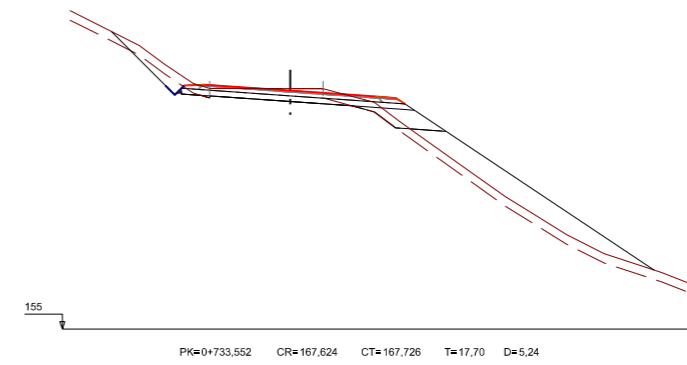
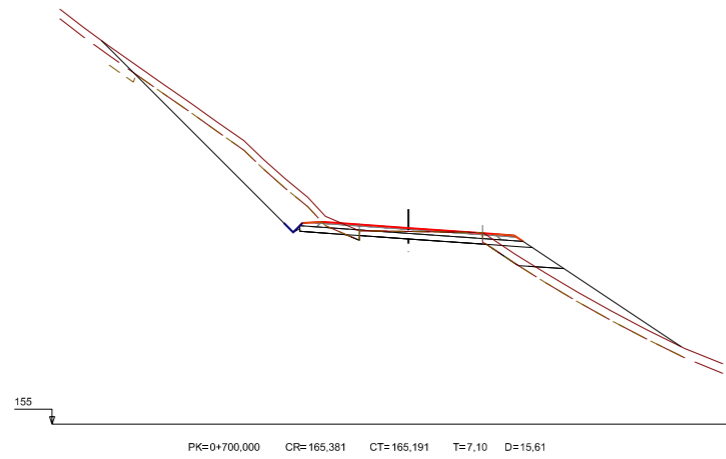
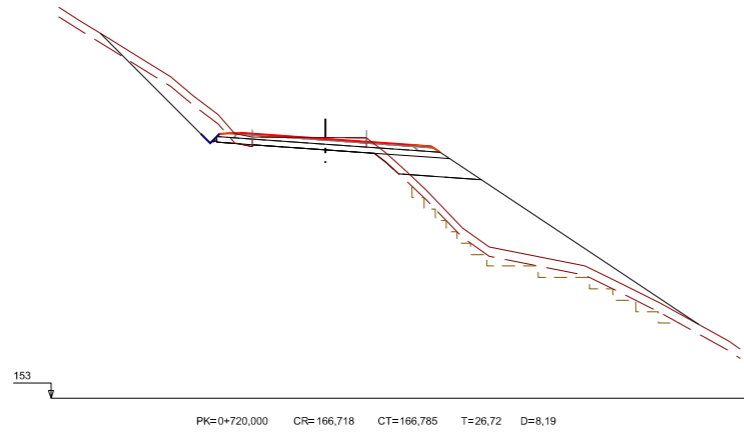
18971.6 ENTR. 2 DEF. 1-PTRAZ. PLANOS

<p>GOBIERNO DE ESPAÑA</p>	<p>MINISTERIO DE TRANSPORTES, MOVILIDAD Y AGENDA URBANA</p>	<p>SECRETARÍA GENERAL DE INFRAESTRUCTURAS</p> <p>DIRECCIÓN GENERAL DE CARRETERAS</p> <p>DEMARCACIÓN DE CARRETERAS DEL ESTADO EN GALICIA</p>	<p>EL ICOP AUTOR DEL DOCUMENTO</p> <p>GRUPO proyfe</p> <p>iceacsa</p> <p>D. J. BENITO CASANOVA CAAMAN</p>	<p>EL ICOP CALCULISTA</p> <p>D. FEDERICO SALDAÑA MARTÍN</p>	<p>EL ICOP DIRECTOR DE OBRA</p> <p>D. ÁNGEL GONZÁLEZ DEL RÍO</p>	<p>Vº Bº JEFE DE DEMARCACIÓN</p> <p>D. GABRIEL SOLER GÓMEZ</p>	<p>CONFORME EL CONTRATISTA</p>	<p>ESCALA Original A1</p> <p>1:100</p> <p>NUMÉRICA GRÁFICA</p>	<p>TÍTULO DEL PROYECTO</p> <p>PROYECTO DE TRAZADO MODIFICADO Nº2: AUTOVÍA A-57 TRAMO: VILABOA - A ERMIDA</p>	<p>CLAVE</p> <p>12-PO-4200</p>	<p>FECHA</p> <p>FEBRERO 2020</p>	<p>TÍTULO DEL PLANO</p> <p>TRAZADO Perfiles Transversales Enlaces Enlace de Vilaboa (A-57)</p>	<p>Nº PLANO</p> <p>5.2.2.2</p>
													<p>Nº DE PÁGINA</p> <p>10 de 28</p>



189716 ENTR1.2 DEF 1-PTRAZ1 PLANOS

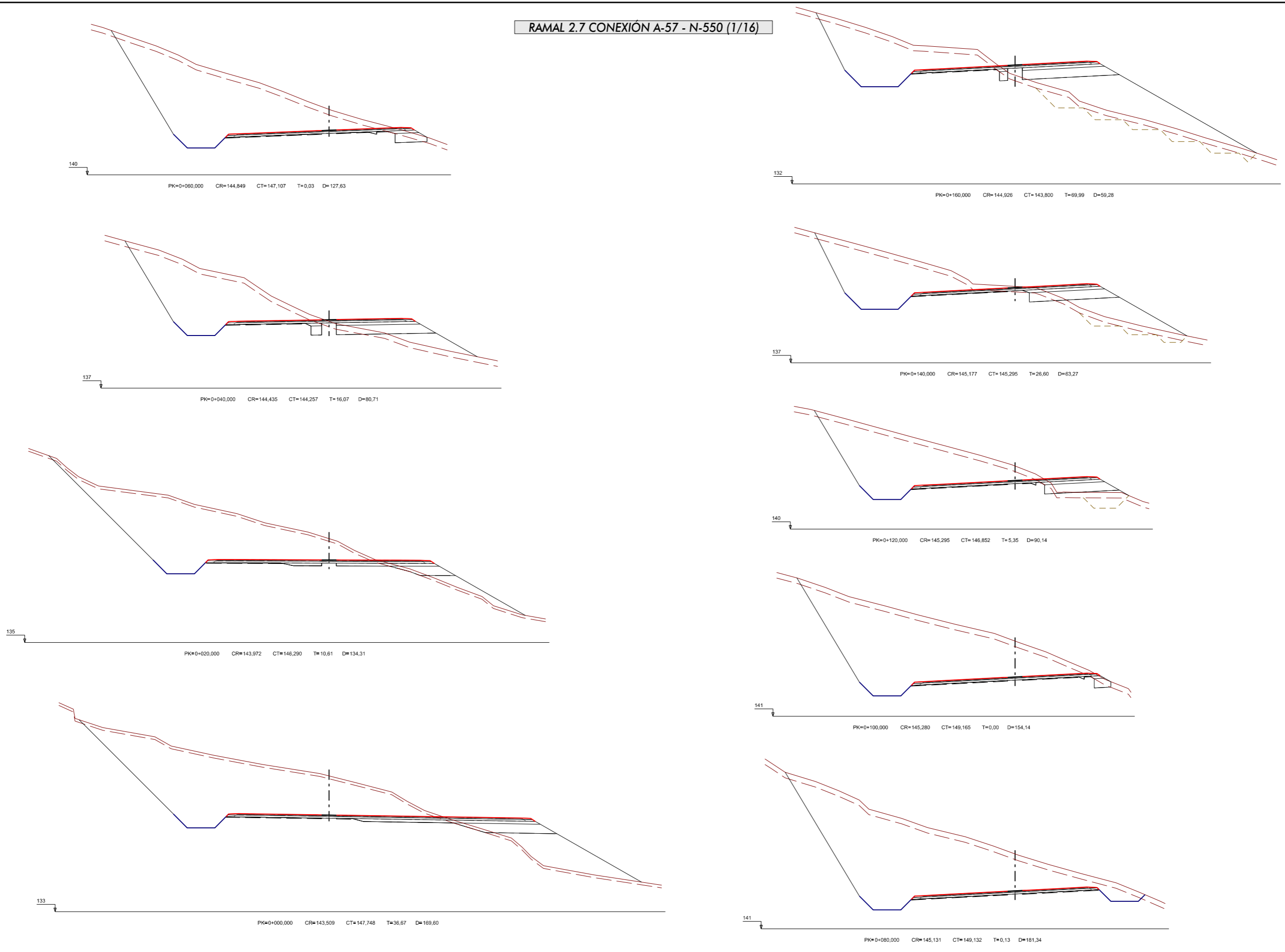
<p>GOBIERNO DE ESPAÑA</p>	<p>MINISTERIO DE TRANSPORTES, MOVILIDAD Y AGENDA URBANA</p>	SECRETARÍA GENERAL DE INFRAESTRUCTURAS	EL ICOP AUTOR DEL DOCUMENTO	EL ICOP CALCULISTA	EL ICOP DIRECTOR DE OBRA	Vº Bº JEFE DE DEMARCACIÓN	CONFORME EL CONTRATISTA	ESCALA Original A1	TÍTULO DEL PROYECTO	CLAVE	FECHA	TÍTULO DEL PLANO	Nº PLANO
		DIRECCIÓN GENERAL DE CARRETERAS							1:100	PROYECTO DE TRAZADO MODIFICADO Nº2: AUTOVÍA A-57 TRAMO: VILABOA - A ERMIDA	12-PO-4200	FEBRERO 2020	TRAZADO Perfiles Transversales Enlaces Enlace de Vilaboa (A-57)
		DEMARCACIÓN DE CARRETERAS DEL ESTADO EN GALICIA	D. J. BENITO CASANOVA CAAMAÑO		D. FEDERICO SALDAÑA MARTÍN	D. ÁNGEL GONZÁLEZ DEL RÍO	D. GABRIEL SOLER GÓMEZ						Nº DE PÁGINA
								NUMÉRICA GRÁFICA					11 de 28



189716 ENTR1.2 DEF 1-PTRAZ1 PLANOS

 GOBIERNO DE ESPAÑA MINISTERIO DE TRANSPORTES, MOVILIDAD Y AGENDA URBANA	SECRETARÍA GENERAL DE INFRAESTRUCTURAS DIRECCIÓN GENERAL DE CARRETERAS DEMARCACIÓN DE CARRETERAS DEL ESTADO EN GALICIA	EL ICCP AUTOR DEL DOCUMENTO   D. J. BENITO CASANOVA CAAMAÑO	EL ICCP CALCULISTA  D. FEDERICO SALDAÑA MARTÍN	EL ICCP DIRECTOR DE OBRA  D. ÁNGEL GONZÁLEZ DEL RÍO	Vº Bº JEFE DE DEMARCACIÓN  D. GABRIEL SOLER GÓMEZ	CONFORME EL CONTRATISTA  D. GABRIEL SOLER GÓMEZ	ESCALA Original A1 1:100  NUMÉRICA GRÁFICA	TÍTULO DEL PROYECTO PROYECTO DE TRAZADO MODIFICADO Nº2: AUTOVÍA A-57 TRAMO: VILABOA - A ERMIDA	CLAVE 12-PO-4200	FECHA FEBRERO 2020	TÍTULO DEL PLANO TRAZADO Perfiles Transversales Enlaces Enlace de Vilaboa (A-57)	Nº PLANO 5.2.2.2 Nº DE PÁGINA 12 de 28

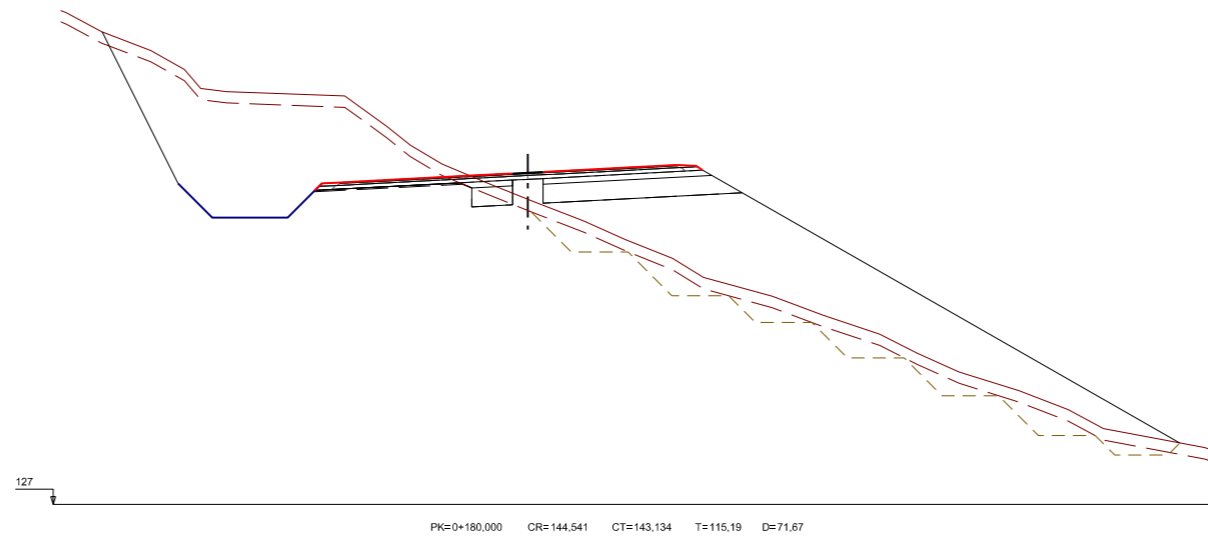

RAMAL 2.7 CONEXIÓN A-57 - N-550 (1/16)



18971.6 ENTR. 2 DEF. 1-PTRAZ. PLANOS

 GOBIERNO DE ESPAÑA MINISTERIO DE TRANSPORTES, MOVILIDAD Y AGENDA URBANA	SECRETARÍA GENERAL DE INFRAESTRUCTURAS DIRECCIÓN GENERAL DE CARRETERAS DEMARCACIÓN DE CARRETERAS DEL ESTADO EN GALICIA	EL ICCP AUTOR DEL DOCUMENTO   D. J. BENITO CASANOVA CAAMAÑO	EL ICCP CALCULISTA  D. FEDERICO SALDAÑA MARTÍN	EL ICCP DIRECTOR DE OBRA  D. ÁNGEL GONZÁLEZ DEL RÍO	Vº Bº JEFE DE DEMARCACIÓN  D. GABRIEL SOLER GÓMEZ	CONFORME EL CONTRATISTA  D. GABRIEL SOLER GÓMEZ	ESCALA Original A1 1:100 	TÍTULO DEL PROYECTO PROYECTO DE TRAZADO MODIFICADO Nº2: AUTOVÍA A-57 TRAMO: VILABOA - A ERMIDA	CLAVE 12-PO-4200	FECHA FEBRERO 2020	TÍTULO DEL PLANO TRAZADO Perfiles Transversales Enlaces Enlace de Vilaboa (A-57)	Nº PLANO 5.2.2.2 Nº DE PÁGINA 13 de 28
		NUMÉRICA GRÁFICA										

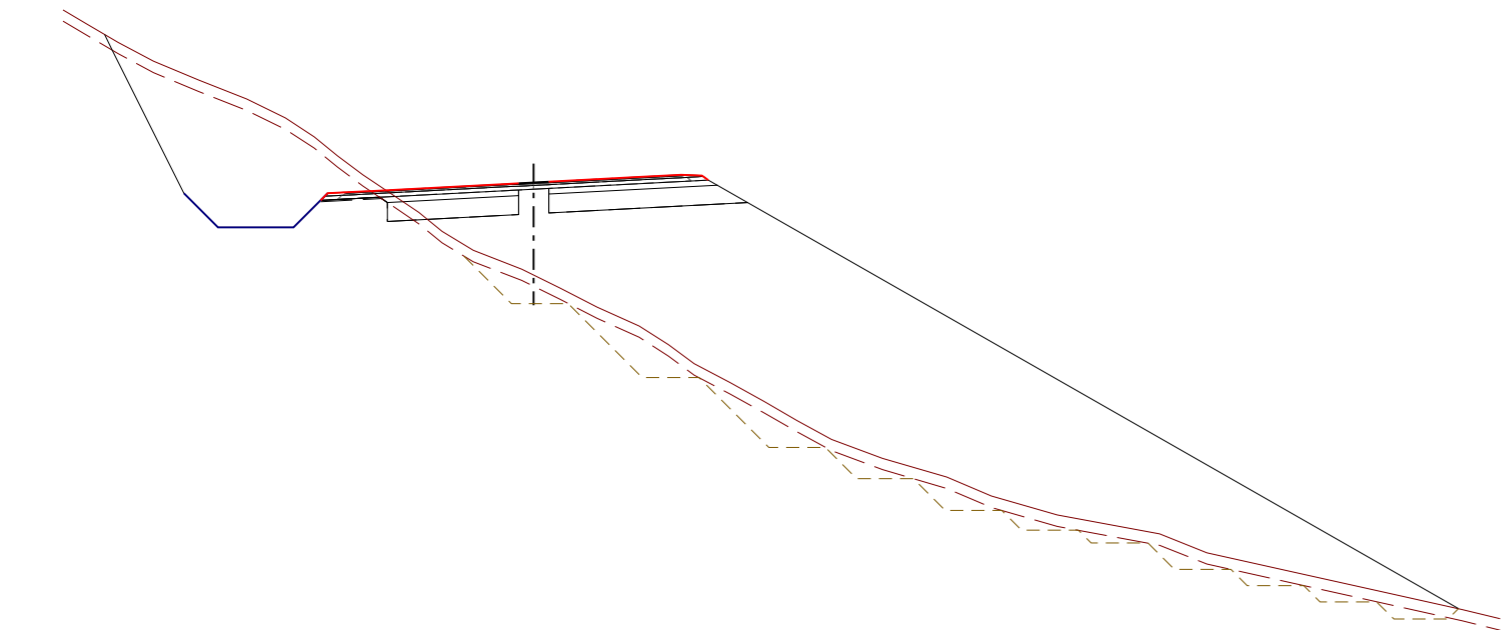
RAMAL 2.7 CONEXIÓN A-57 - N-550 (2/16)



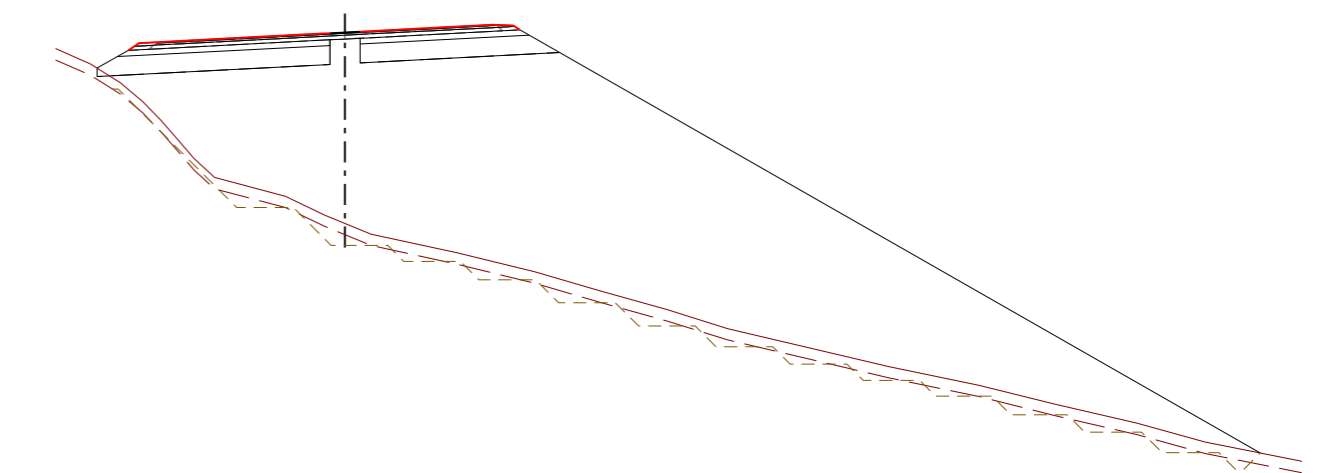
18971.6 ENTR. 2 DEF. 1-PTRAZ. PLANOS

 <p>GOBIERNO DE ESPAÑA</p>	<p>MINISTERIO DE TRANSPORTES, MOVILIDAD Y AGENDA URBANA</p>	<p>SECRETARÍA GENERAL DE INFRAESTRUCTURAS</p> <p>DIRECCIÓN GENERAL DE CARRETERAS</p> <p>DEMARCACIÓN DE CARRETERAS DEL ESTADO EN GALICIA</p>	<p>EL ICCP AUTOR DEL DOCUMENTO</p> <p>GRUPO proyfe iceacsa</p> <p>D. J. BENITO CASANOVA CAAMAÑO</p>	<p>EL ICCP CALCULISTA</p> <p>D. FEDERICO SALDAÑA MARTÍN</p>	<p>EL ICCP DIRECTOR DE OBRA</p> <p>D. ÁNGEL GONZÁLEZ DEL RÍO</p>	<p>Vº Bº JEFE DE DEMARCACIÓN</p> <p>D. GABRIEL SOLER GÓMEZ</p>	<p>CONFORME EL CONTRATISTA</p>	<p>ESCALA Original A1</p> <p>1:100</p> <p>NUMÉRICA GRÁFICA</p>	<p>TÍTULO DEL PROYECTO</p> <p>PROYECTO DE TRAZADO MODIFICADO Nº2: AUTOVÍA A-57 TRAMO: VILABOA - A ERMIDA</p>	<p>CLAVE</p> <p>12-PO-4200</p>	<p>FECHA</p> <p>FEBRERO 2020</p>	<p>TÍTULO DEL PLANO</p> <p>TRAZADO Perfiles Transversales Enlaces Enlace de Vilaboa (A-57)</p>	<p>Nº PLANO</p> <p>5.2.2.2</p>
													<p>Nº DE PÁGINA</p> <p>14 de 28</p>

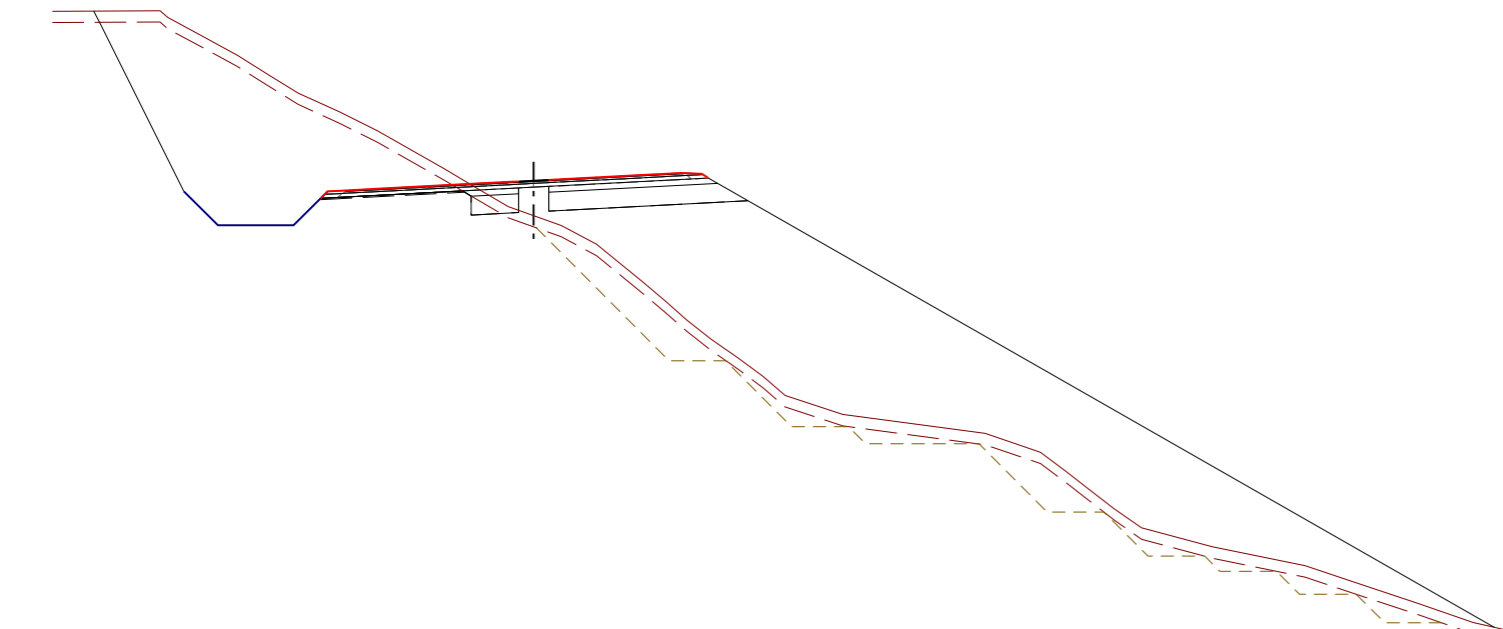
RAMAL 2.7 CONEXIÓN A-57 - N-550 (3/16)



117
 PK=0+240.000 CR=142.587 CT=137.690 T=352.38 D=54.19



116
 PK=0+260.000 CR=141.669 CT=131.563 T=456.18 D=0.00

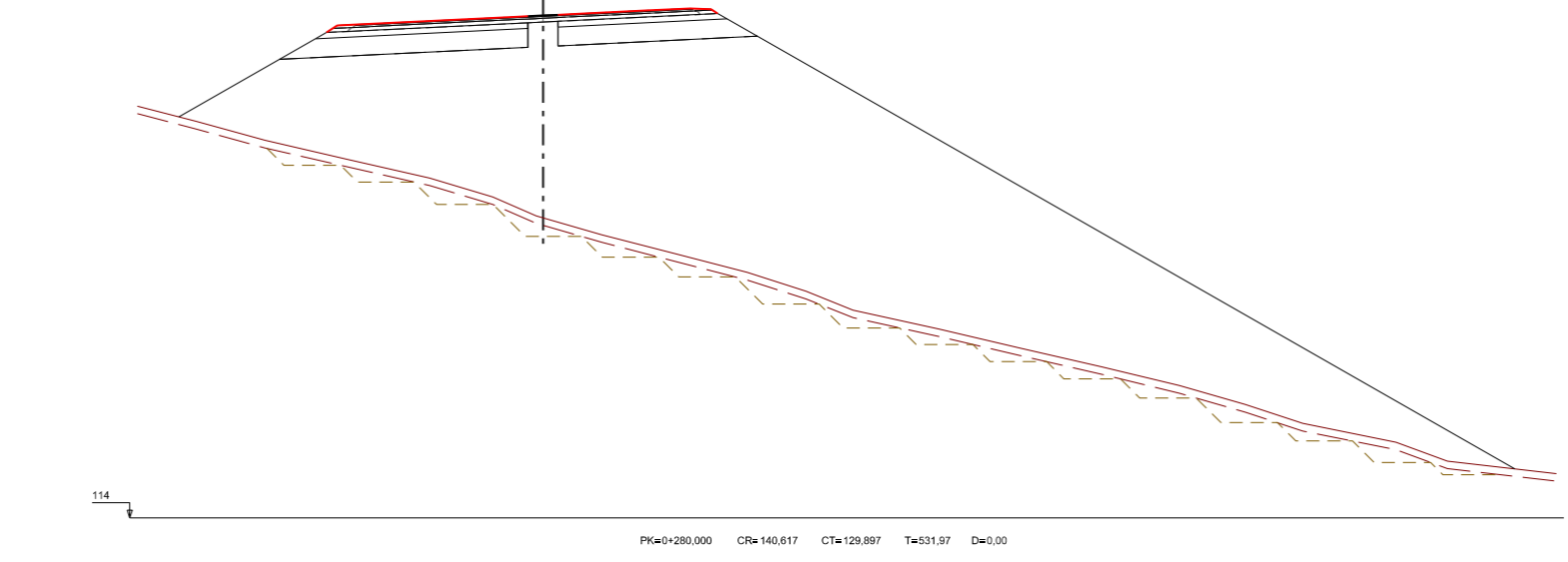
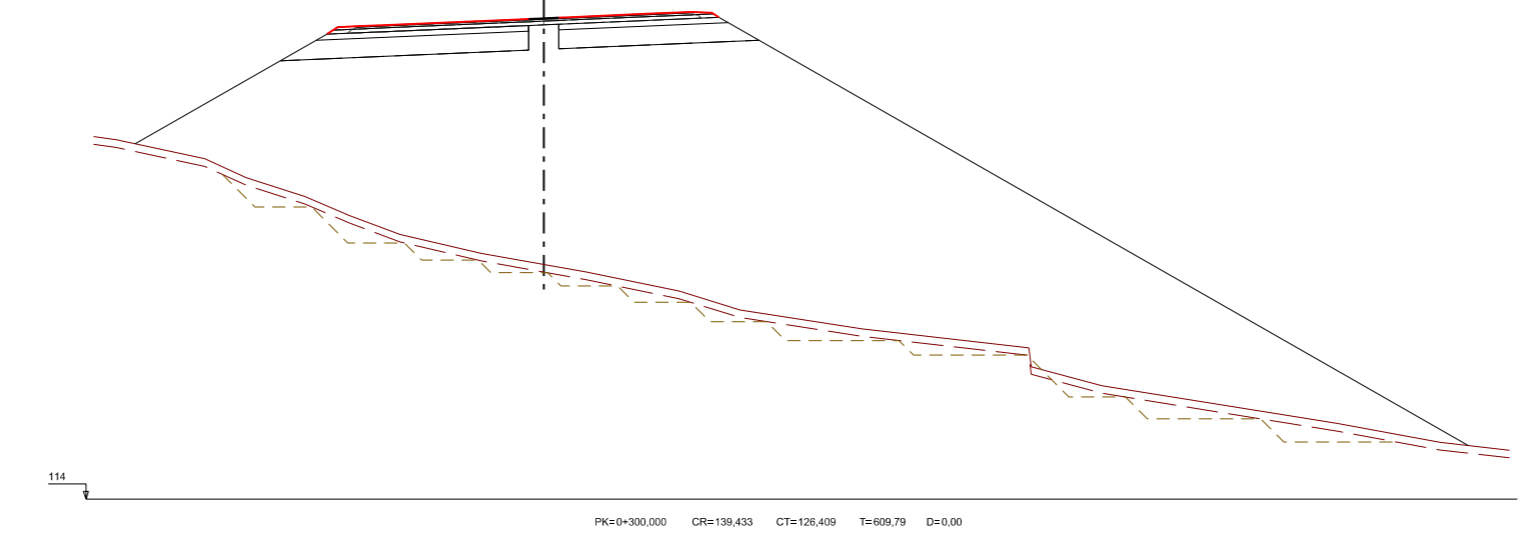
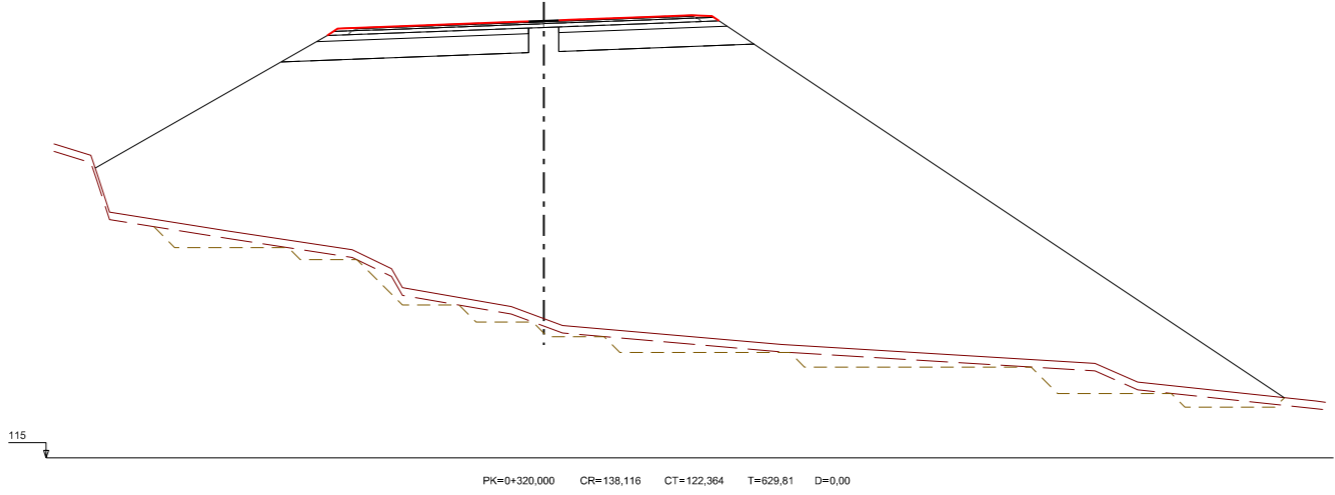


116
 PK=0+220.000 CR=143.371 CT=141.523 T=271.38 D=90.49

189716 ENTR. 2 DEF. 1-PTRAZ.1 PLANOS

 GOBIERNO DE ESPAÑA MINISTERIO DE TRANSPORTES, MOVILIDAD Y AGENDA URBANA	SECRETARÍA GENERAL DE INFRAESTRUCTURAS DIRECCIÓN GENERAL DE CARRETERAS DEMARCACIÓN DE CARRETERAS DEL ESTADO EN GALICIA	EL ICCP AUTOR DEL DOCUMENTO   D. J. BENITO CASANOVA CAAMAÑO	EL ICCP CALCULISTA  D. FEDERICO SALDAÑA MARTÍN	EL ICCP DIRECTOR DE OBRA  D. ÁNGEL GONZÁLEZ DEL RÍO	Vº Bº JEFE DE DEMARCACIÓN  D. GABRIEL SOLER GÓMEZ	CONFORME EL CONTRATISTA  D. GABRIEL SOLER GÓMEZ	ESCALA Original A1 1:100 NUMÉRICA GRÁFICA	TÍTULO DEL PROYECTO PROYECTO DE TRAZADO MODIFICADO Nº2: AUTOVÍA A-57 TRAMO: VILABOA - A ERMIDA	CLAVE 12-PO-4200	FECHA FEBRERO 2020	TÍTULO DEL PLANO TRAZADO Perfiles Transversales Enlaces Enlace de Vilaboa (A-57)	Nº PLANO 5.2.2.2 Nº DE PÁGINA 15 de 28

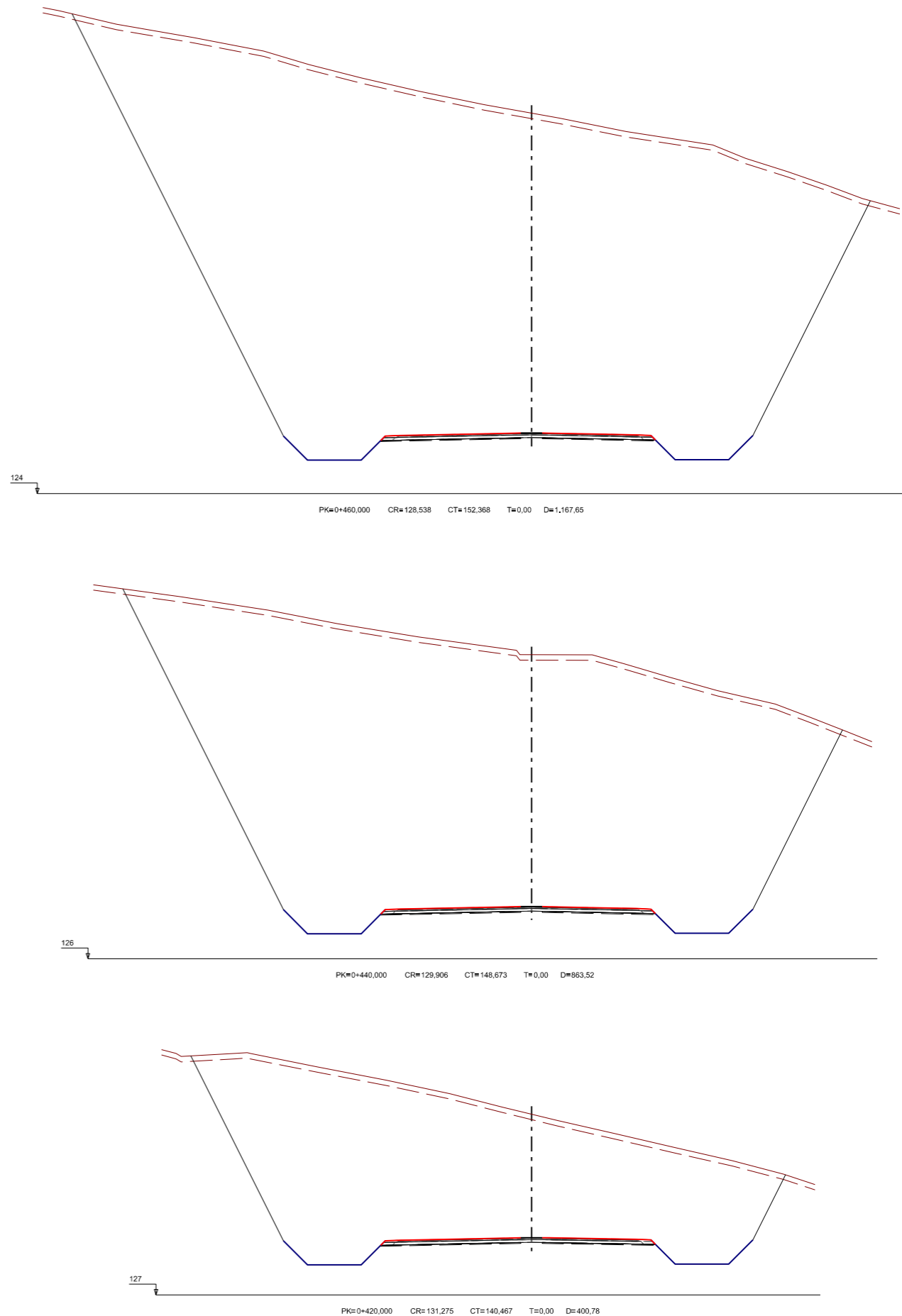
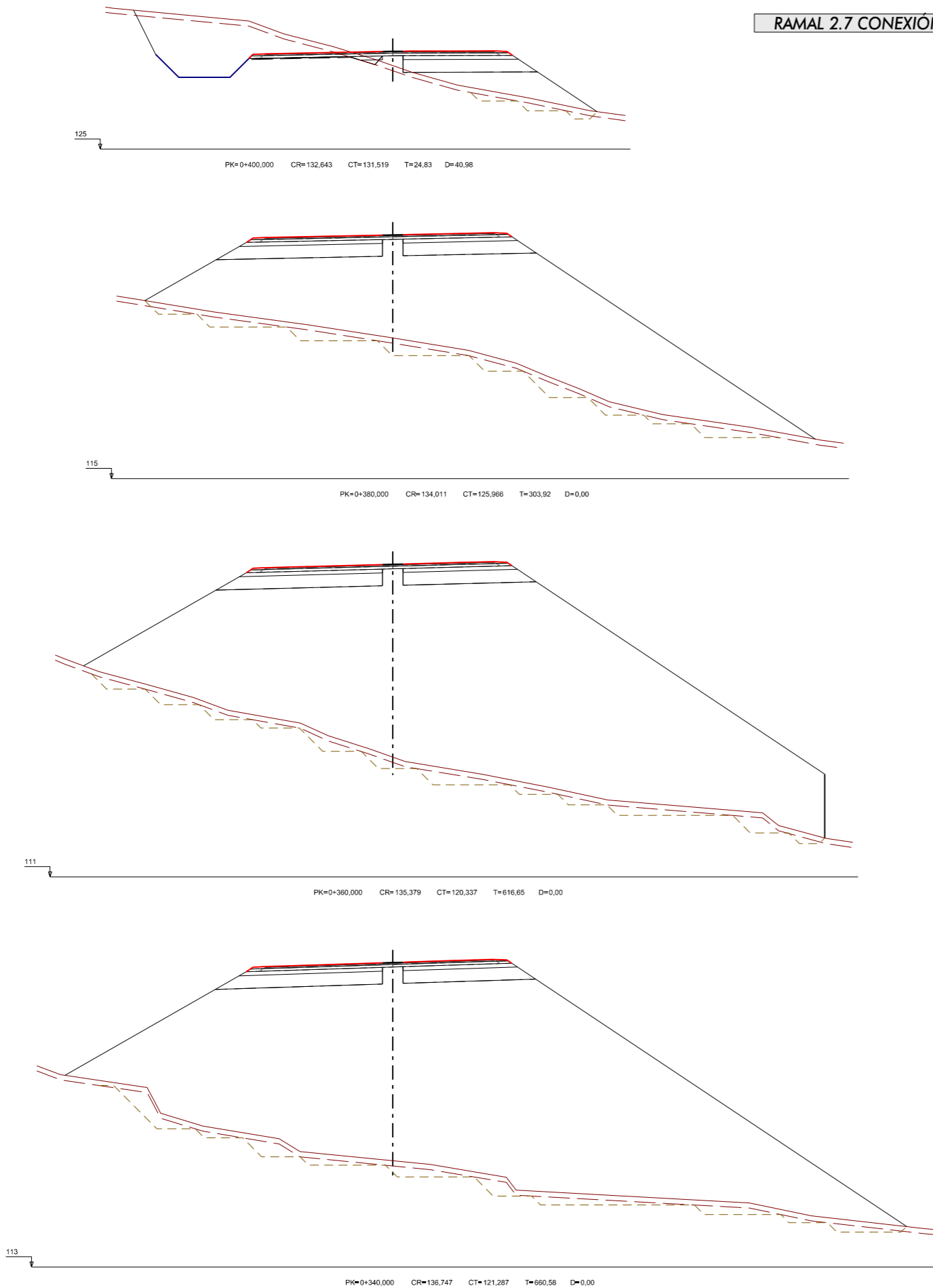
RAMAL 2.7 CONEXIÓN A-57 - N-550 (4/16)



189716 ENTR1.2 DEF 1-PTRAZ1 PLANOS

 GOBIERNO DE ESPAÑA MINISTERIO DE TRANSPORTES, MOVILIDAD Y AGENDA URBANA	SECRETARÍA GENERAL DE INFRAESTRUCTURAS DIRECCIÓN GENERAL DE CARRETERAS DEMARCACIÓN DE CARRETERAS DEL ESTADO EN GALICIA	EL ICCP AUTOR DEL DOCUMENTO   D. J. BENITO CASANOVA CAAMAÑO	EL ICCP CALCULISTA D. FEDERICO SALDAÑA MARTÍN	EL ICCP DIRECTOR DE OBRA  D. ÁNGEL GONZÁLEZ DEL RÍO	Vº Bº JEFE DE DEMARCACIÓN  D. GABRIEL SOLER GÓMEZ	CONFORME EL CONTRATISTA  D. GABRIEL SOLER GÓMEZ	ESCALA Original A1 1:100 NUMÉRICA GRÁFICA	TÍTULO DEL PROYECTO PROYECTO DE TRAZADO MODIFICADO Nº2: AUTOVÍA A-57 TRAMO: VILABOA - A ERMIDA	CLAVE 12-PO-4200	FECHA FEBRERO 2020	TÍTULO DEL PLANO TRAZADO Perfiles Transversales Enlaces Enlace de Vilaboa (A-57)	Nº PLANO 5.2.2.2 Nº DE PÁGINA 16 de 28

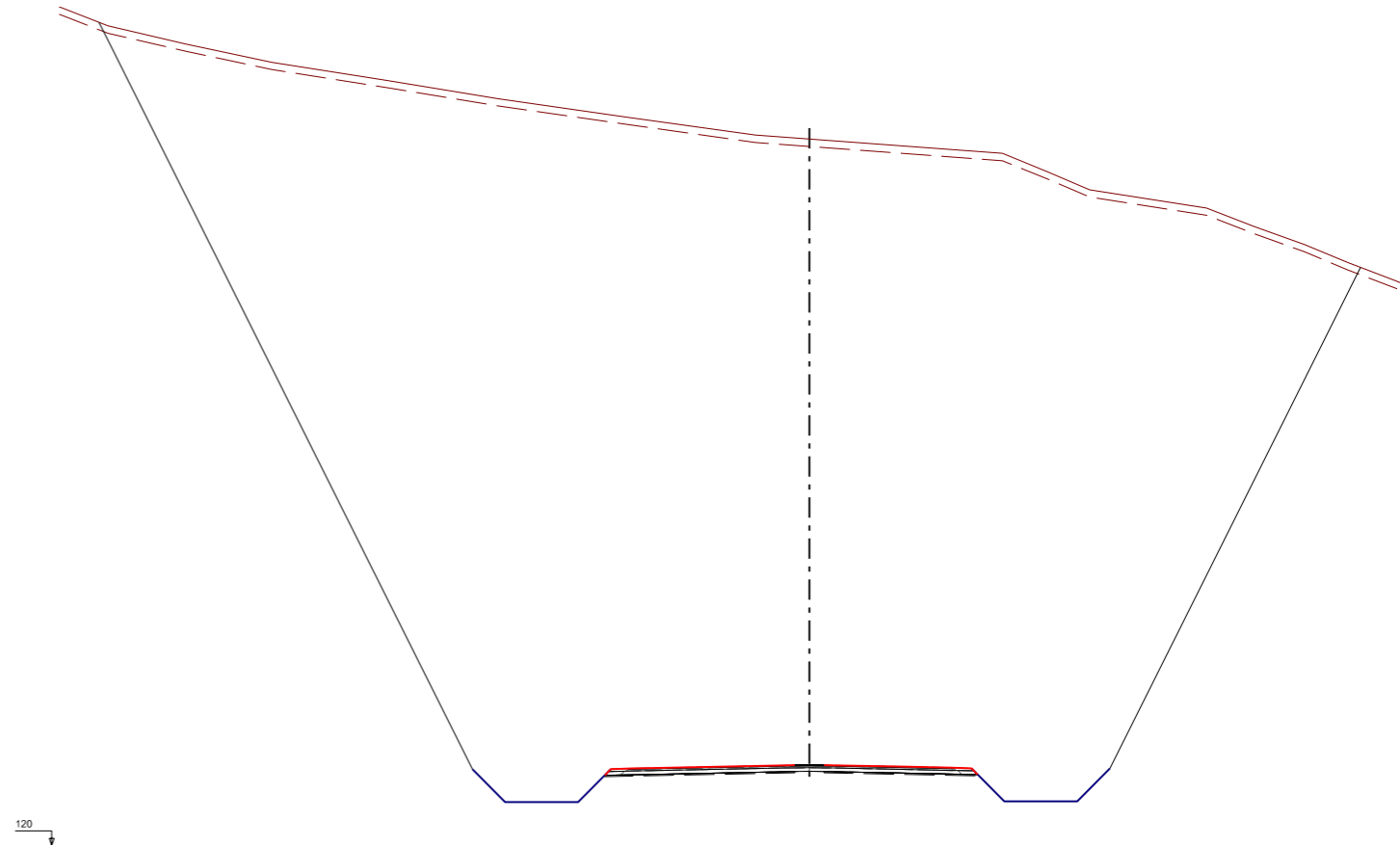
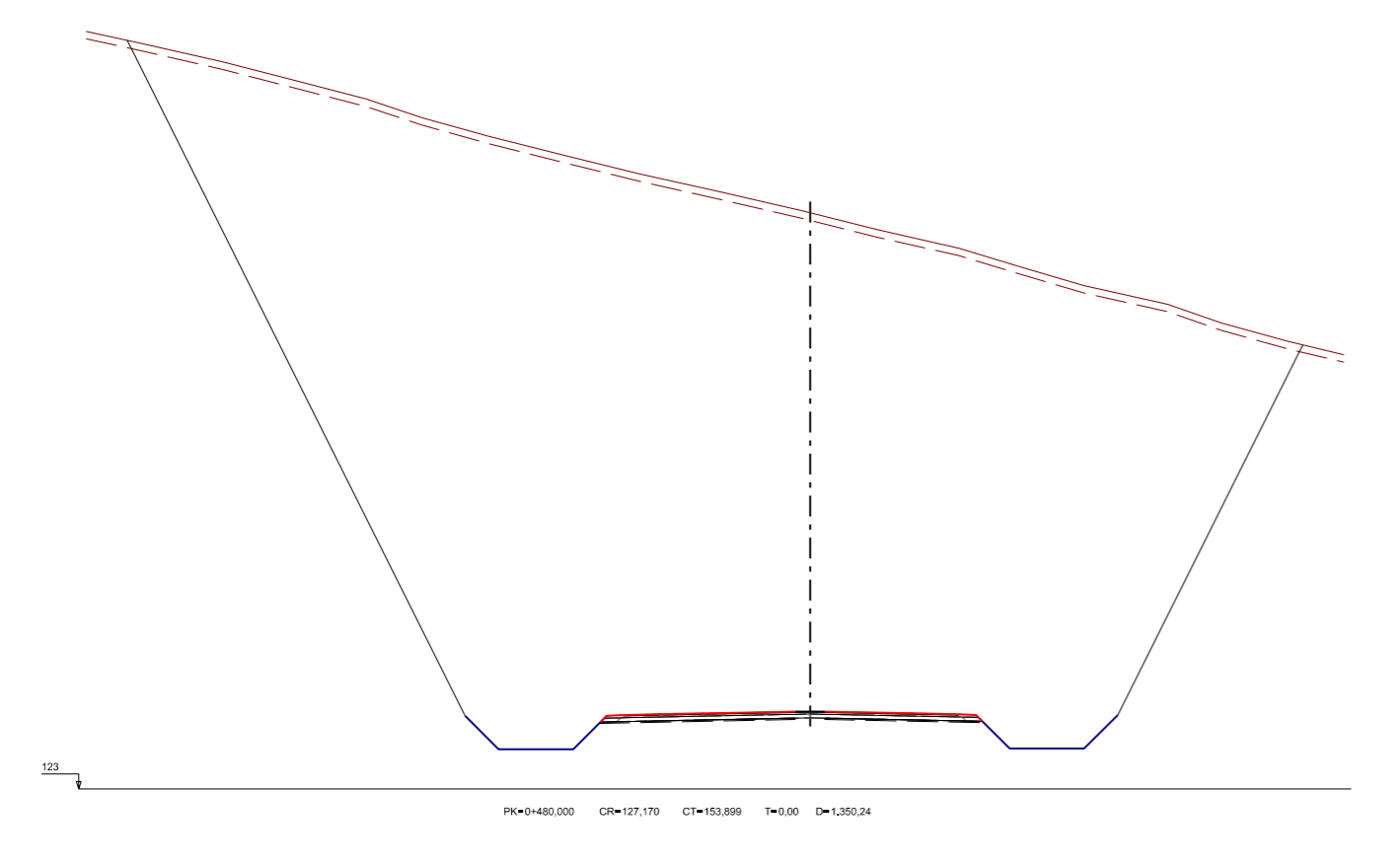
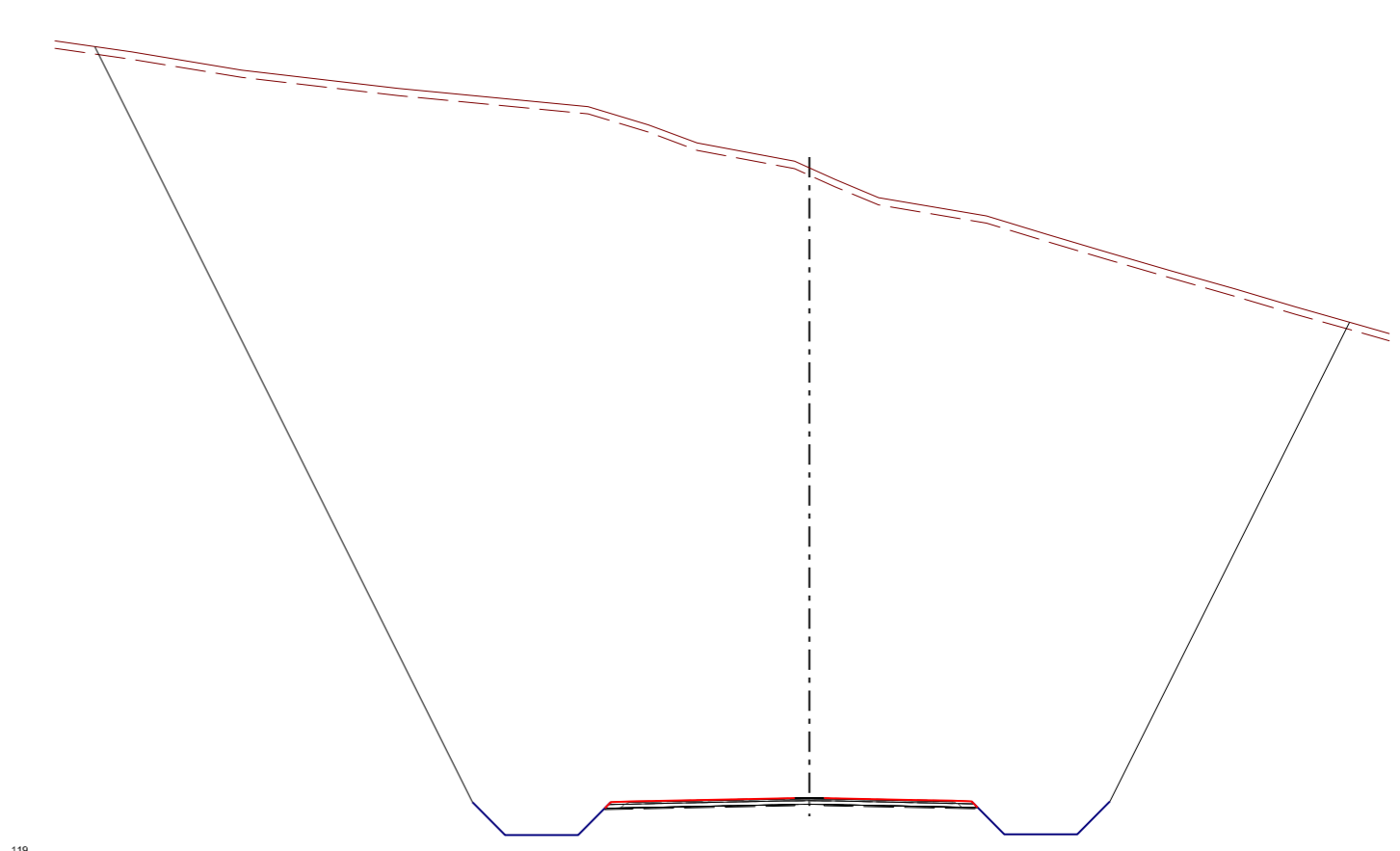
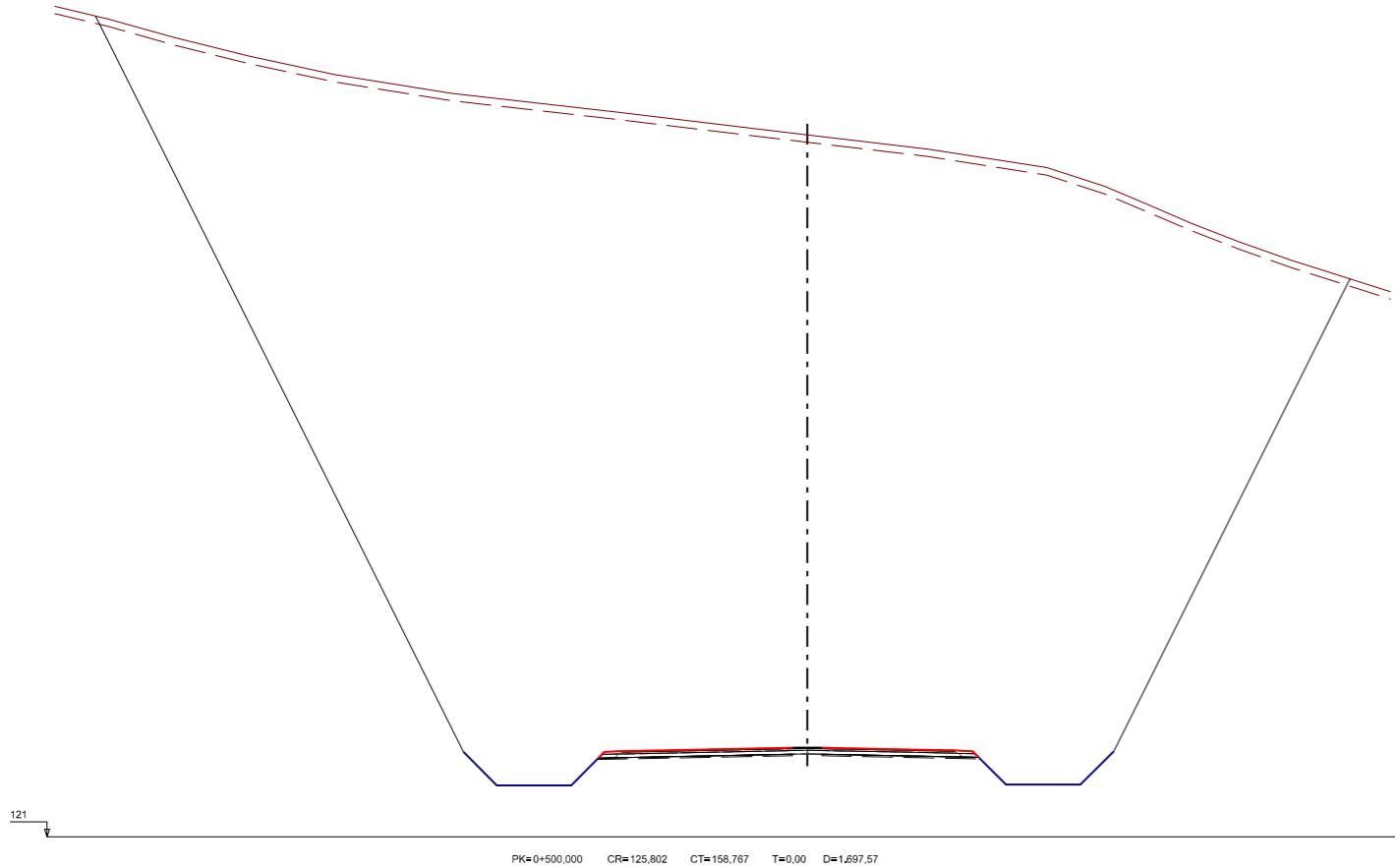
RAMAL 2.7 CONEXIÓN A-57 - N-550 (5/16)



18971.6 ENTR. 2 DEF. 1-PTRAZ. PLANOS

 GOBIERNO DE ESPAÑA MINISTERIO DE TRANSPORTES, MOVILIDAD Y AGENDA URBANA	SECRETARÍA GENERAL DE INFRAESTRUCTURAS DIRECCIÓN GENERAL DE CARRETERAS DEMARCACIÓN DE CARRETERAS DEL ESTADO EN GALICIA	EL ICOP AUTOR DEL DOCUMENTO   D. J. BENITO CASANOVA CAAMAÑO	EL ICOP CALCULISTA 	EL ICOP DIRECTOR DE OBRA 	Vº Bº JEFE DE DEMARCACIÓN 	CONFORME EL CONTRATISTA 	ESCALA Original A1 1:100 	TÍTULO DEL PROYECTO PROYECTO DE TRAZADO MODIFICADO Nº2: AUTOVÍA A-57 TRAMO: VILABOA - A ERMIDA	CLAVE 12-PO-4200	FECHA FEBRERO 2020	TÍTULO DEL PLANO TRAZADO Perfiles Transversales Enlaces Enlace de Vilaboa (A-57)	Nº PLANO 5.2.2.2 Nº DE PÁGINA 17 de 28
		NUMÉRICA	GRÁFICA	NUMÉRICA	GRÁFICA							

RAMAL 2.7 CONEXIÓN A-57 - N-550 (6/16)



18971.6 ENTR. 2 DEF. 1-PTRAZ.1 PLANOS

 GOBIERNO DE ESPAÑA MINISTERIO DE TRANSPORTES, MOVILIDAD Y AGENDA URBANA	SECRETARÍA GENERAL DE INFRAESTRUCTURAS DIRECCIÓN GENERAL DE CARRETERAS DEMARCACIÓN DE CARRETERAS DEL ESTADO EN GALICIA	EL ICCP AUTOR DEL DOCUMENTO D. J. BENITO CASANOVA CAAMAÑO	EL ICCP CALCULISTA D. FEDERICO SALDAÑA MARTÍN	EL ICCP DIRECTOR DE OBRA D. ÁNGEL GONZÁLEZ DEL RÍO	Vº Bº JEFE DE DEMARCACIÓN D. GABRIEL SOLER GÓMEZ	CONFORME EL CONTRATISTA D. GABRIEL SOLER GÓMEZ	ESCALA Original A1 1:100 NUMÉRICA GRÁFICA	TÍTULO DEL PROYECTO PROYECTO DE TRAZADO MODIFICADO Nº2: AUTOVÍA A-57 TRAMO: VILABOA - A ERMIDA	CLAVE 12-PO-4200	FECHA FEBRERO 2020	TÍTULO DEL PLANO TRAZADO Perfiles Transversales Enlaces Enlace de Vilaboa (A-57)	Nº PLANO 5.2.2.2 Nº DE PÁGINA 18 de 28

RAMAL 2.7 CONEXIÓN A-57 - N-550 (7/16)

116

PK=0+580,000 CR=120,329 CT=152,248 T=0,00 D=1,682,89

113

PK=0+620,000 CR=117,592 CT=148,080 T=0,00 D=1,616,14

117

PK=0+580,000 CR=121,697 CT=155,911 T=0,00 D=1,815,53

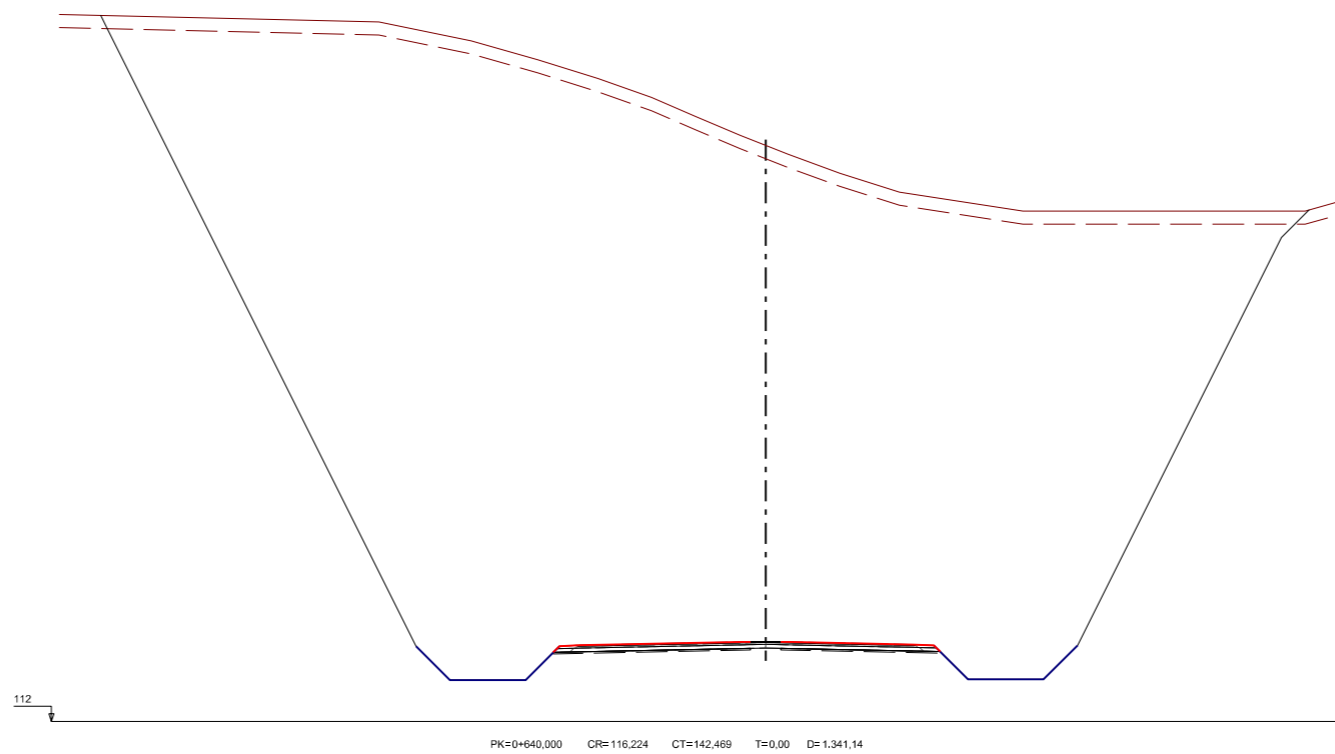
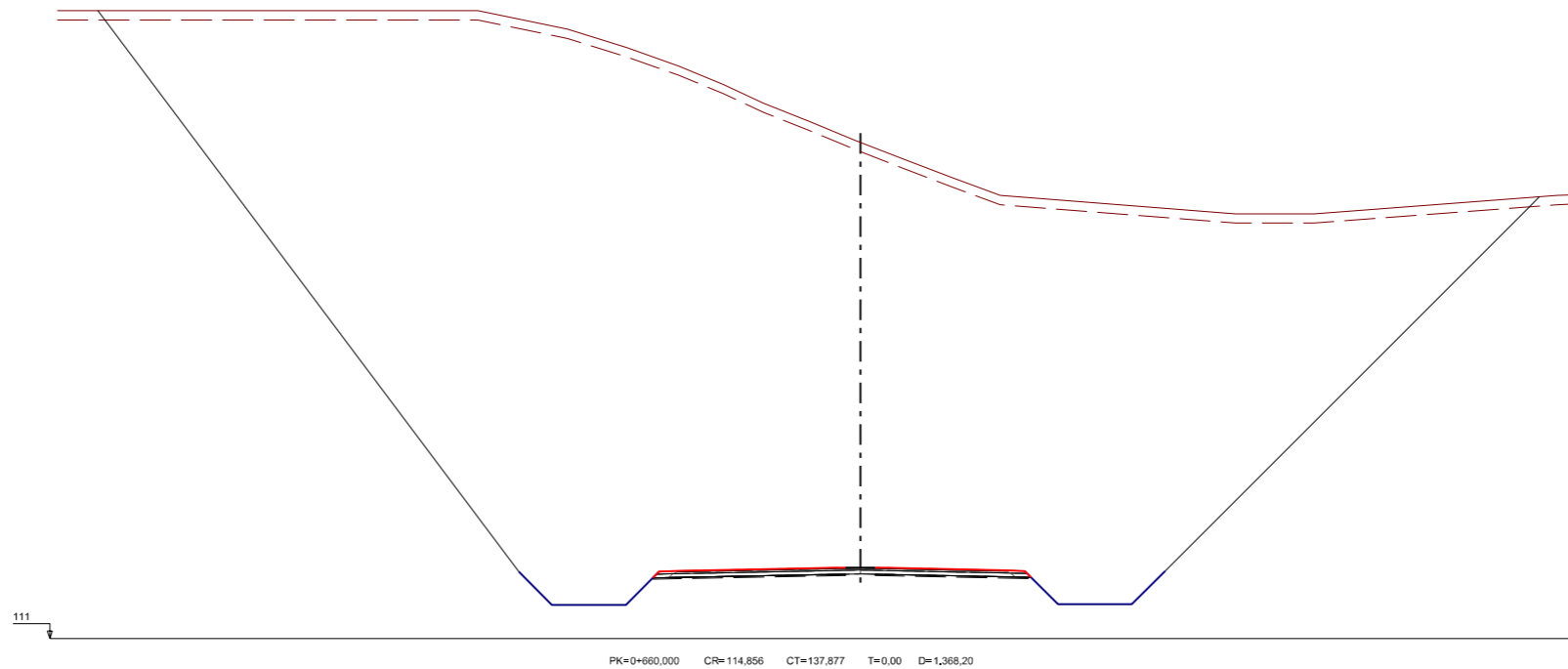
115

PK=0+600,000 CR=118,961 CT=152,042 T=0,00 D=1,741,62

18971.6 ENTR. 2 DEF. 1-PTRAZ. PLANOS

 <p>GOBIERNO DE ESPAÑA</p>	<p>MINISTERIO DE TRANSPORTES, MOVILIDAD Y AGENDA URBANA</p>	<p>SECRETARÍA GENERAL DE INFRAESTRUCTURAS</p> <p>DIRECCIÓN GENERAL DE CARRETERAS</p> <p>DEMARCACIÓN DE CARRETERAS DEL ESTADO EN GALICIA</p>	<p>EL ICOP AUTOR DEL DOCUMENTO</p> <p>GRUPO proyfe</p> <p>iceacsa</p> <p>D. J. BENITO CASANOVA CAAMAÑO</p>	<p>EL ICOP CALCULISTA</p>	<p>EL ICOP DIRECTOR DE OBRA</p> <p>D. FEDERICO SALDAÑA MARTÍN</p>	<p>Vº Bº JEFE DE DEMARCACIÓN</p> <p>D. ÁNGEL GONZALEZ DEL RÍO</p>	<p>CONFORME EL CONTRATISTA</p> <p>D. GABRIEL SOLER GÓMEZ</p>	<p>ESCALA Original A1</p> <p>1:100</p> 	<p>TÍTULO DEL PROYECTO</p> <p>PROYECTO DE TRAZADO MODIFICADO Nº2: AUTOVÍA A-57 TRAMO: VILABOA - A ERMIDA</p>	<p>CLAVE</p> <p>12-PO-4200</p>	<p>FECHA</p> <p>FEBRERO 2020</p>	<p>TÍTULO DEL PLANO</p> <p>TRAZADO Perfiles Transversales Enlaces Enlace de Vilaboa (A-57)</p>	<p>Nº PLANO</p> <p>5.2.2.2</p>
													<p>Nº DE PÁGINA</p> <p>19 de 28</p>

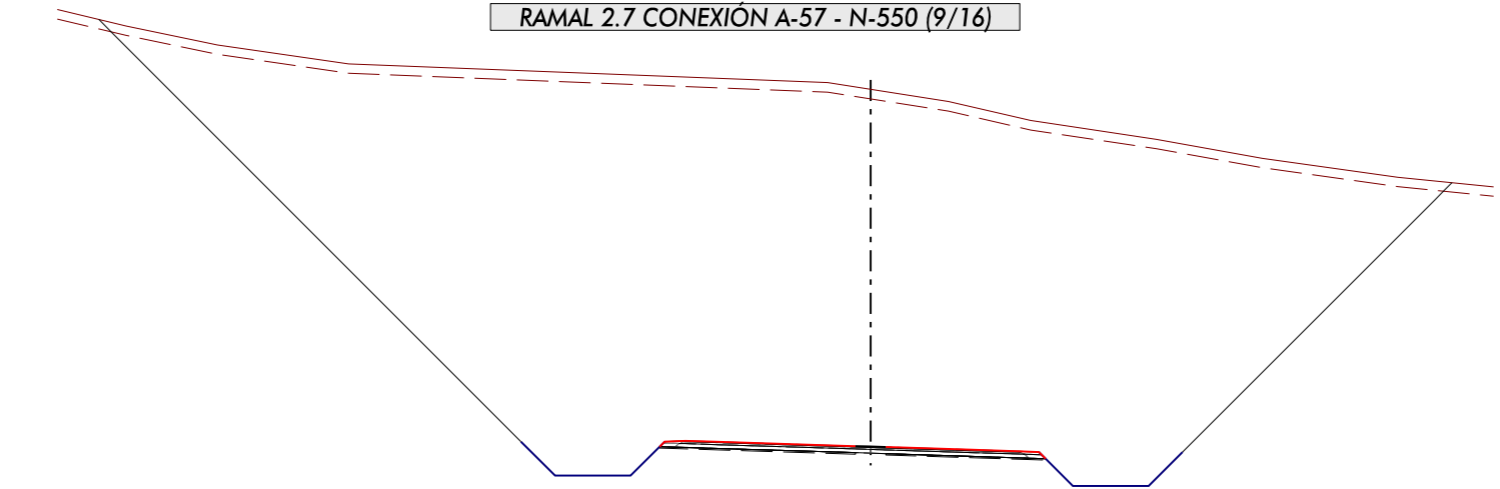
RAMAL 2.7 CONEXIÓN A-57 - N-550 (8/16)



189716 ENTR. 2 DEF. 1-PTRAZ. PLANOS

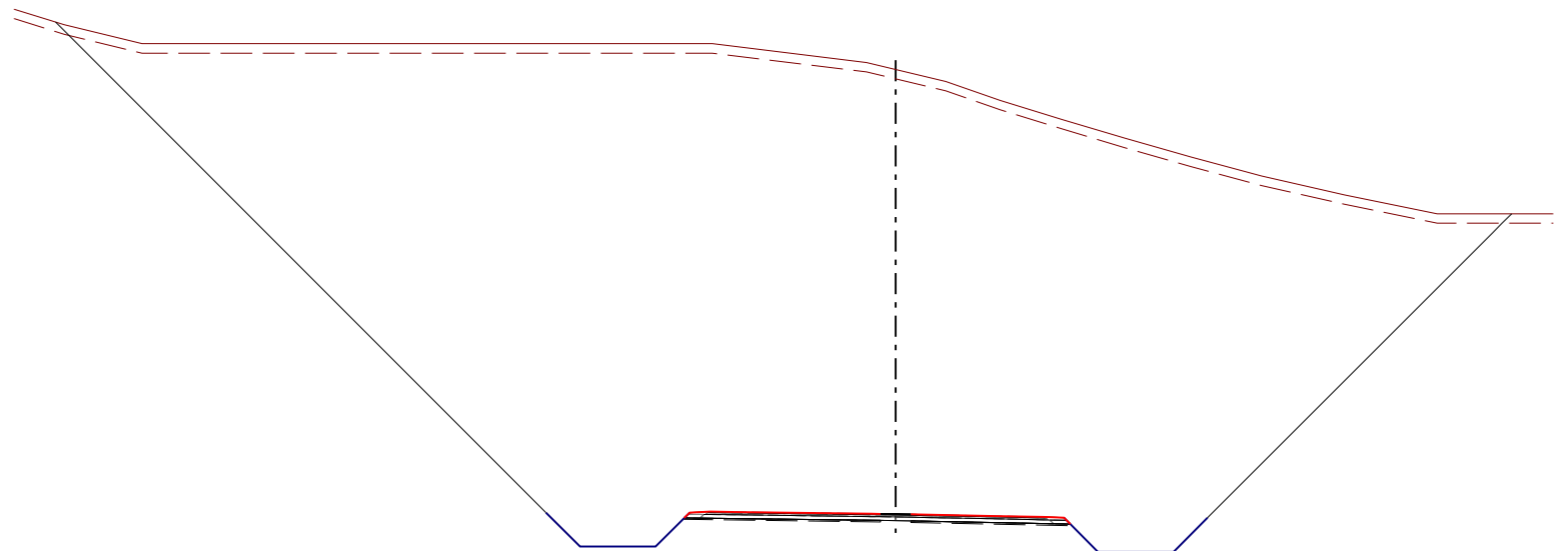
 GOBIERNO DE ESPAÑA MINISTERIO DE TRANSPORTES, MOVILIDAD Y AGENDA URBANA	SECRETARÍA GENERAL DE INFRAESTRUCTURAS DIRECCIÓN GENERAL DE CARRETERAS DEMARCACIÓN DE CARRETERAS DEL ESTADO EN GALICIA	EL ICCP AUTOR DEL DOCUMENTO   D. J. BENITO CASANOVA CAAMAÑO	EL ICCP CALCULISTA D. FEDERICO SALDAÑA MARTÍN	EL ICCP DIRECTOR DE OBRA  D. ÁNGEL GONZÁLEZ DEL RÍO	Vº Bº JEFE DE DEMARCACIÓN  D. GABRIEL SOLER GÓMEZ	CONFORME EL CONTRATISTA  D. GABRIEL SOLER GÓMEZ	ESCALA Original A1 1:100 NUMÉRICA GRÁFICA	TÍTULO DEL PROYECTO PROYECTO DE TRAZADO MODIFICADO Nº2: AUTOVÍA A-57 TRAMO: VILABOA - A ERMIDA	CLAVE 12-PO-4200	FECHA FEBRERO 2020	TÍTULO DEL PLANO TRAZADO Perfiles Transversales Enlaces Enlace de Vilaboa (A-57)	Nº PLANO 5.2.2.2 Nº DE PÁGINA 20 de 28

RAMAL 2.7 CONEXIÓN A-57 - N-550 (9/16)



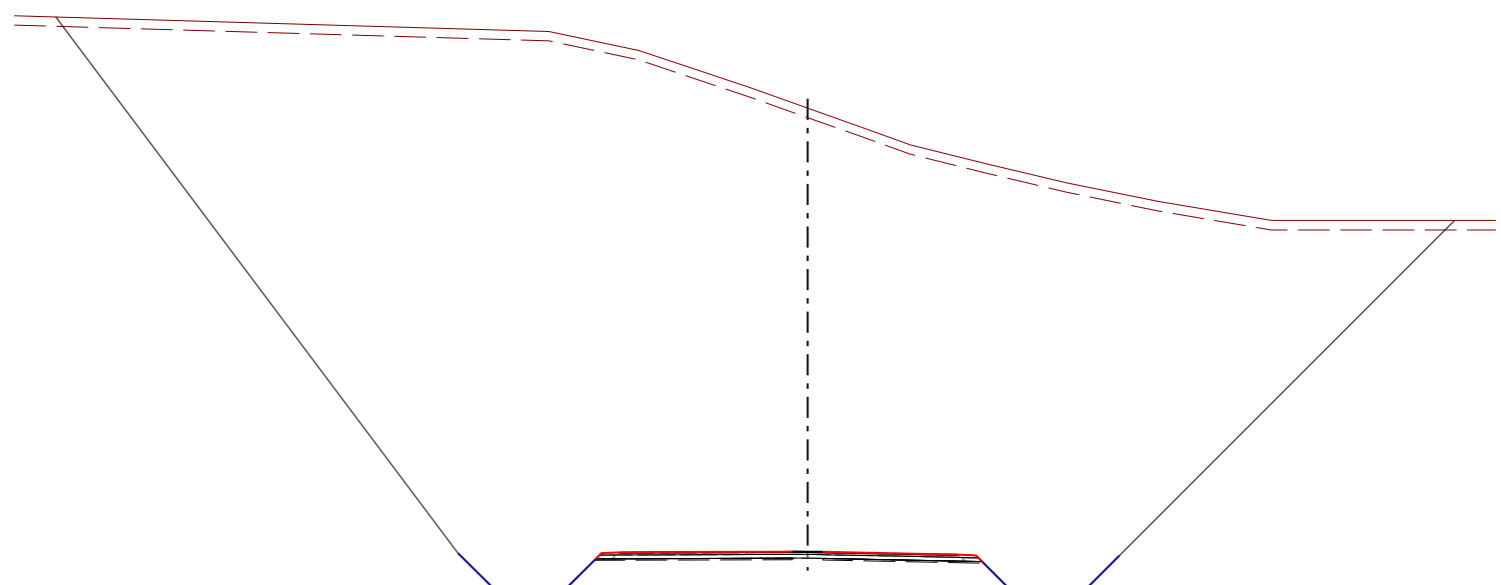
106

PK=0+720,000 CR=110,751 CT=129,644 T=0,00 D=970,37



108

PK=0+700,000 CR=112,120 CT=135,633 T=0,00 D=1,252,56



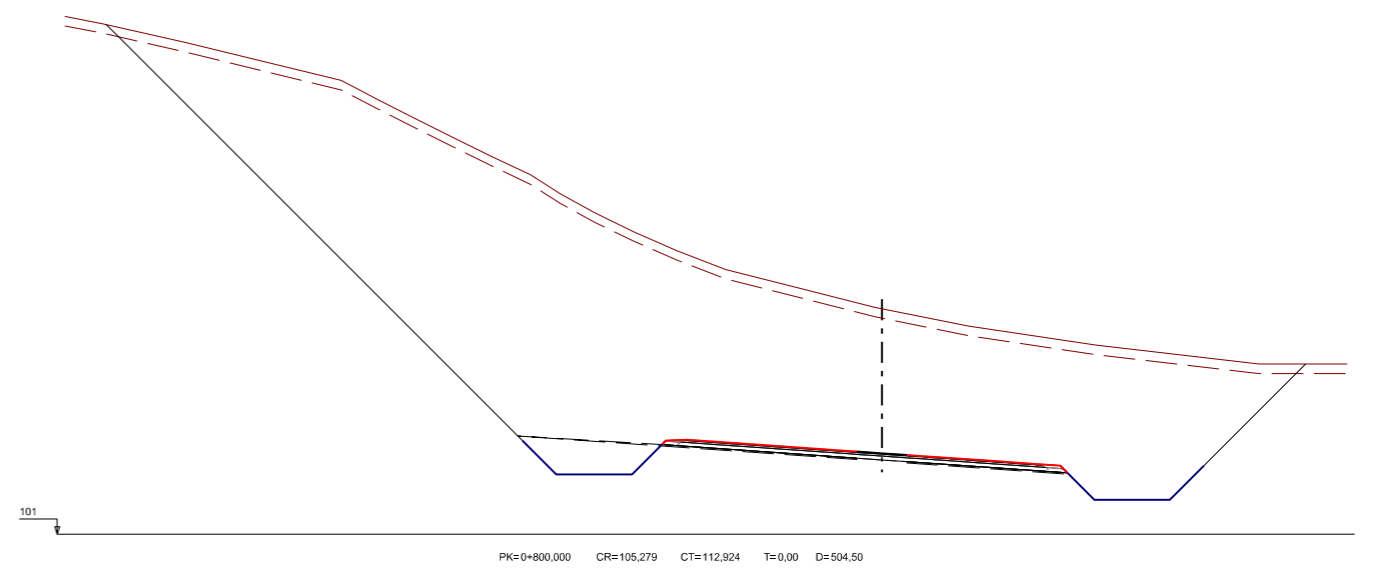
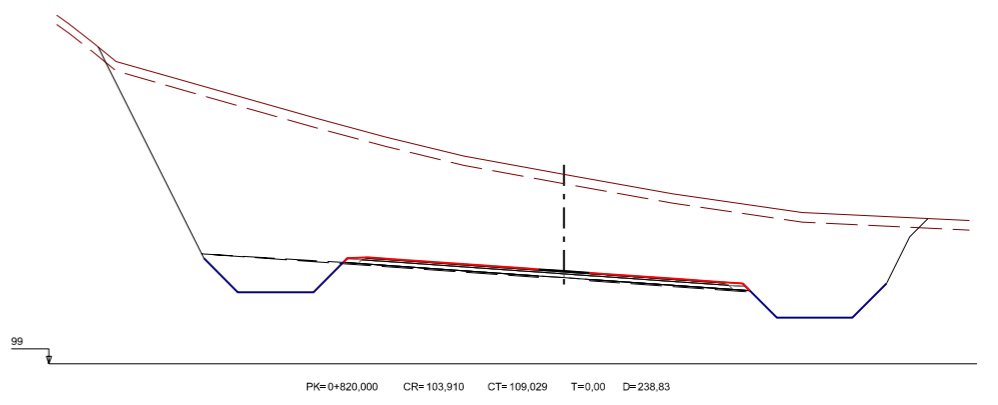
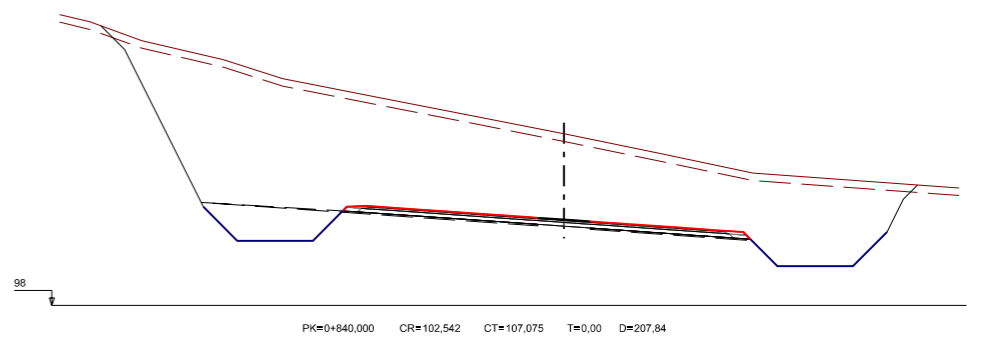
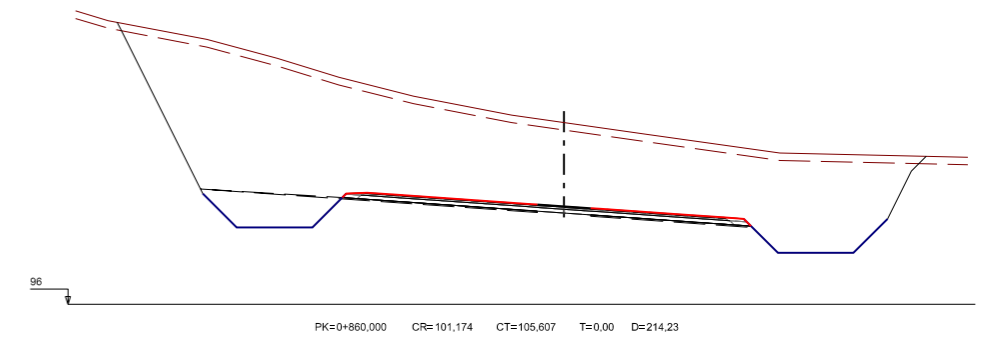
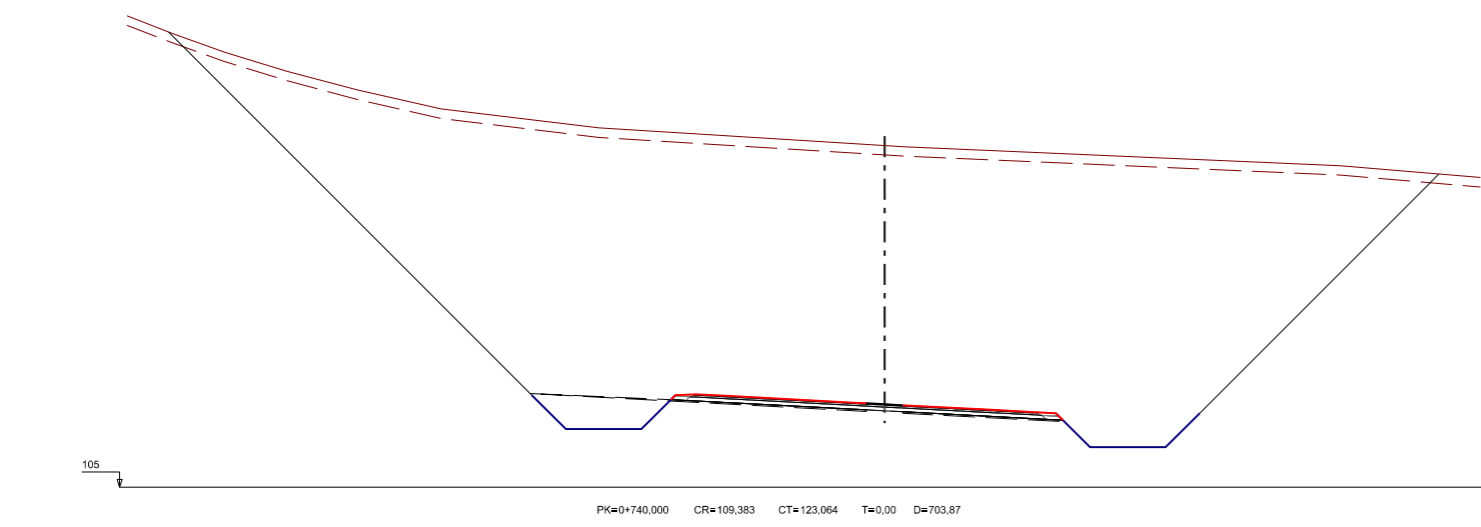
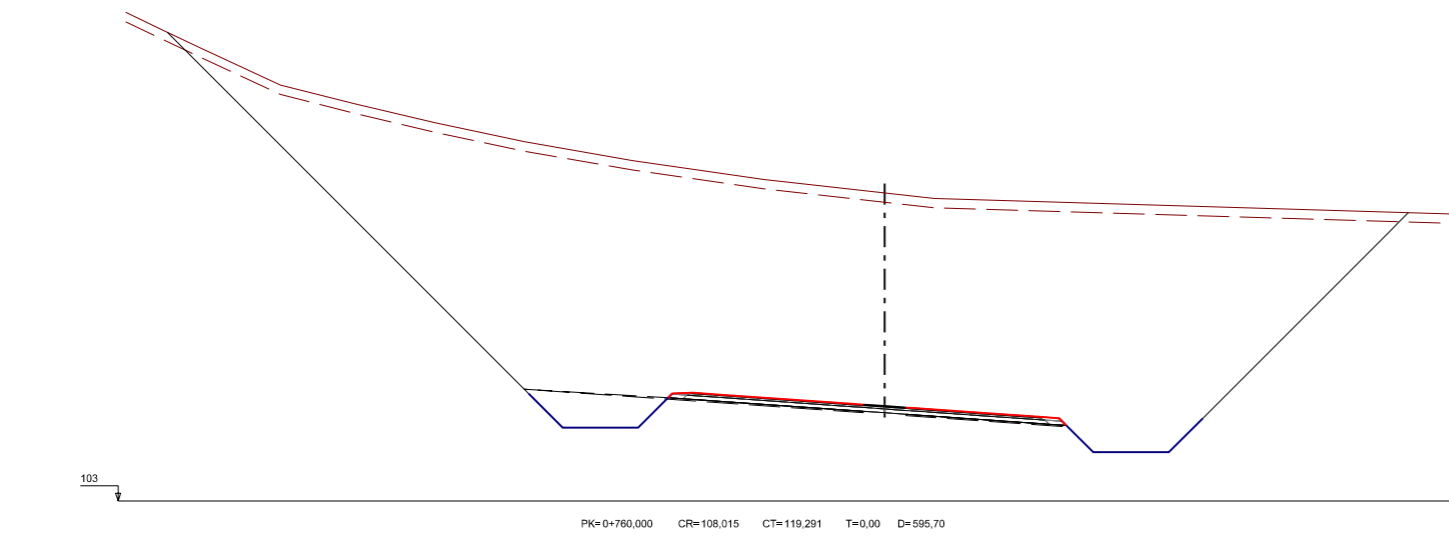
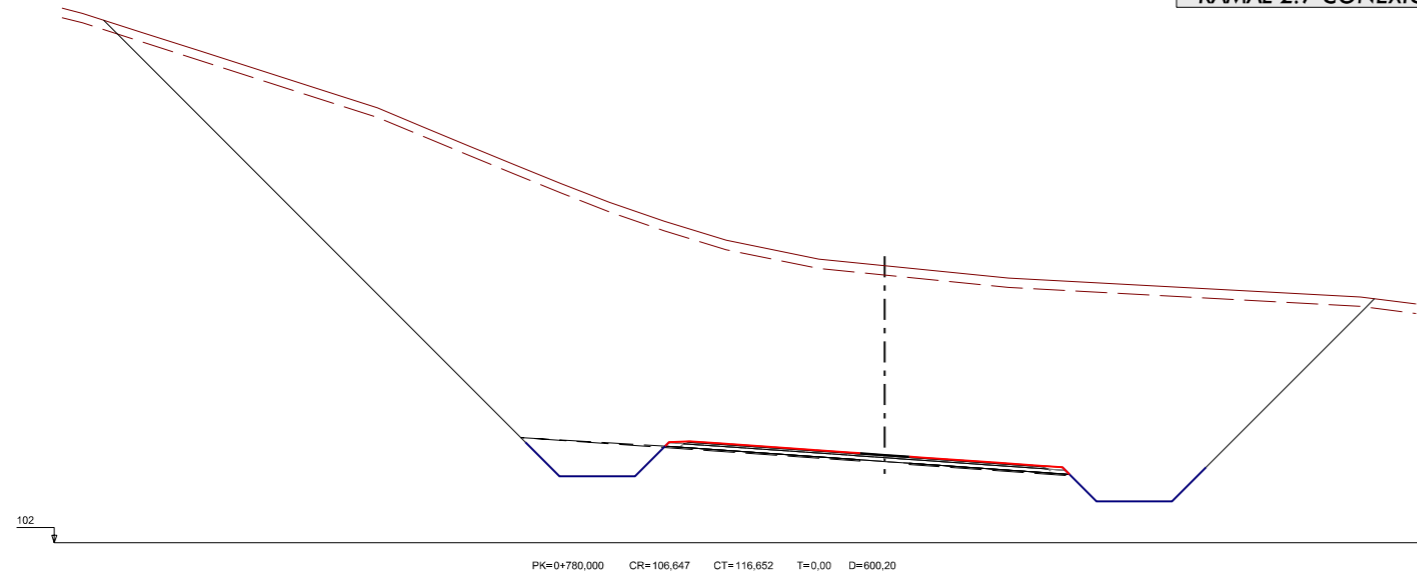
109

PK=0+680,000 CR=113,488 CT=136,939 T=0,00 D=1,282,82

189716 ENTR1.2 DEF 1-PTRAZ1 PLANOS

 GOBIERNO DE ESPAÑA MINISTERIO DE TRANSPORTES, MOVILIDAD Y AGENDA URBANA	SECRETARÍA GENERAL DE INFRAESTRUCTURAS DIRECCIÓN GENERAL DE CARRETERAS DEMARCACIÓN DE CARRETERAS DEL ESTADO EN GALICIA	EL ICCP AUTOR DEL DOCUMENTO   D. J. BENITO CASANOVA CAAMAÑO	EL ICCP CALCULISTA D. FEDERICO SALDAÑA MARTÍN	EL ICCP DIRECTOR DE OBRA  D. ÁNGEL GONZÁLEZ DEL RÍO	Vº Bº JEFE DE DEMARCACIÓN  D. GABRIEL SOLER GÓMEZ	CONFORME EL CONTRATISTA  D. GABRIEL SOLER GÓMEZ	ESCALA Original A1 1:100 	TÍTULO DEL PROYECTO PROYECTO DE TRAZADO MODIFICADO Nº2: AUTOVÍA A-57 TRAMO: VILABOA - A ERMIDA	CLAVE 12-PO-4200	FECHA FEBRERO 2020	TÍTULO DEL PLANO TRAZADO Perfiles Transversales Enlaces Enlace de Vilaboa (A-57)	Nº PLANO 5.2.2.2 Nº DE PÁGINA 21 de 28

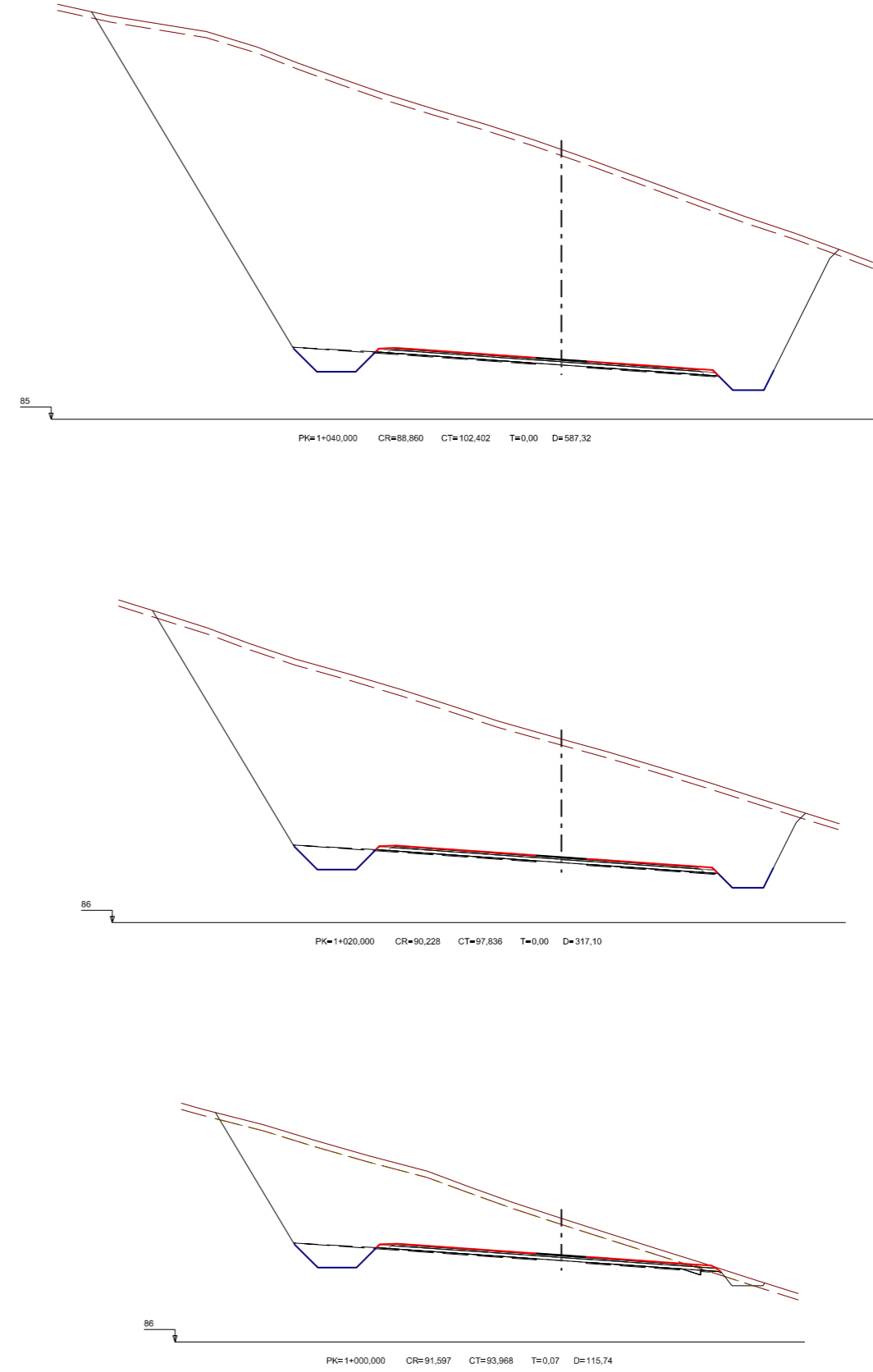
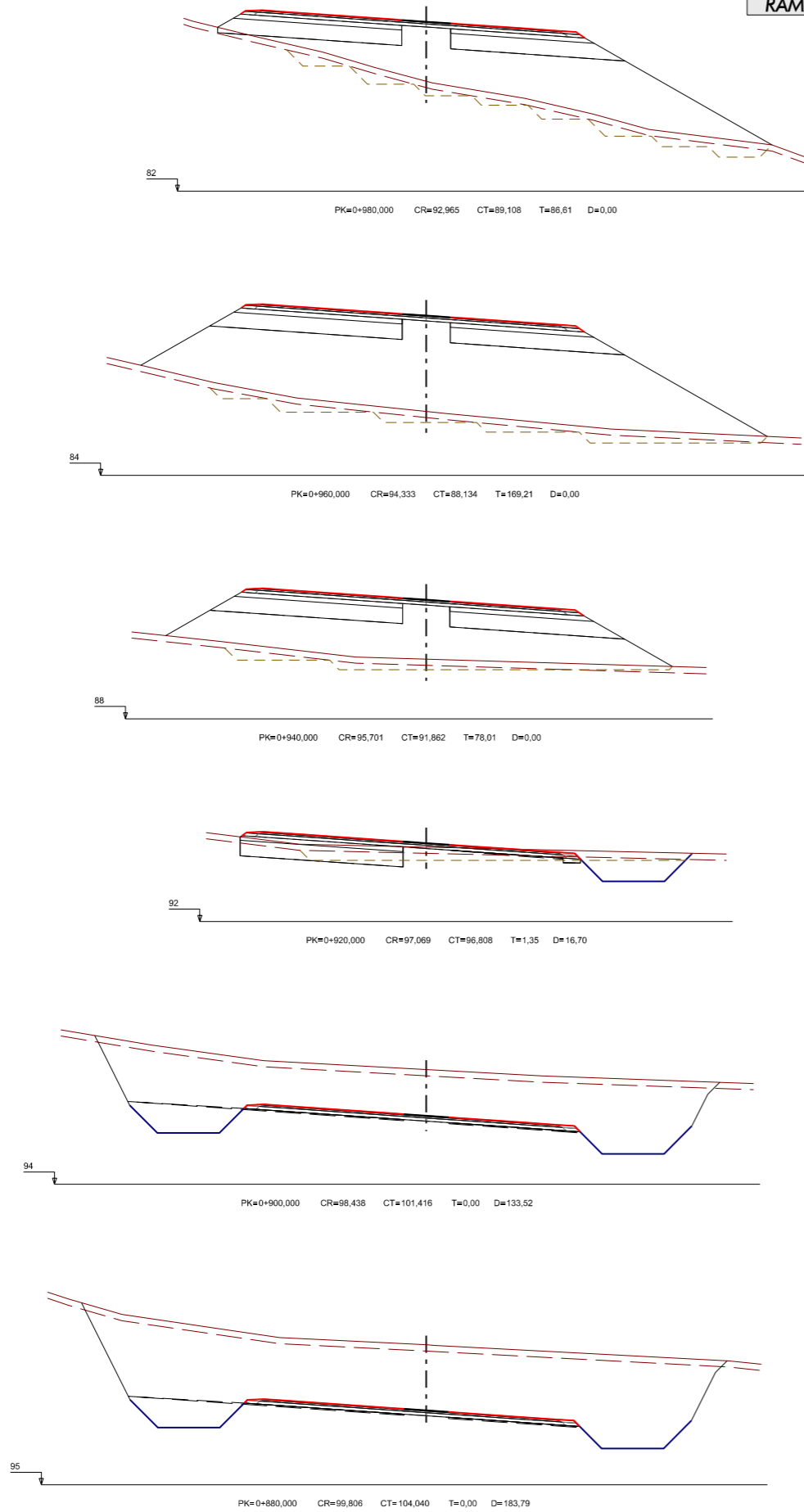
RAMAL 2.7 CONEXIÓN A-57 - N-550 (10/16)



18971.6 ENTR. 2 DEF. 1-PTRAZ. PLANOS

<p>GOBIERNO DE ESPAÑA</p> <p>MINISTERIO DE TRANSPORTES, MOVILIDAD Y AGENDA URBANA</p>	<p>SECRETARÍA GENERAL DE INFRAESTRUCTURAS</p> <p>DIRECCIÓN GENERAL DE CARRETERAS</p> <p>DEMARCACIÓN DE CARRETERAS DEL ESTADO EN GALICIA</p>	<p>EL ICCP AUTOR DEL DOCUMENTO</p> <p>GRUPO proyfe</p> <p>iceacsa</p> <p>D. J. BENITO CASANOVA CAAMAÑO</p>	<p>EL ICCP CALCULISTA</p> <p>D. FEDERICO SALDAÑA MARTÍN</p>	<p>EL ICCP DIRECTOR DE OBRA</p> <p>D. ÁNGEL GONZÁLEZ DEL RÍO</p>	<p>Vº Bº JEFE DE DEMARCACIÓN</p> <p>D. GABRIEL SOLER GÓMEZ</p>	<p>CONFORME EL CONTRATISTA</p>	<p>ESCALA Original A1</p> <p>1:100</p> <p>0 0,5 1m</p> <p>NUMÉRICA GRÁFICA</p>	<p>TÍTULO DEL PROYECTO</p> <p>PROYECTO DE TRAZADO MODIFICADO Nº2: AUTOVÍA A-57 TRAMO: VILABOA - A ERMIDA</p>	<p>CLAVE</p> <p>12-PO-4200</p>	<p>FECHA</p> <p>FEBRERO 2020</p>	<p>TÍTULO DEL PLANO</p> <p>TRAZADO Perfiles Transversales Enlaces Enlace de Vilaboa (A-57)</p>	<p>Nº PLANO</p> <p>5.2.2.2</p>
												<p>Nº DE PÁGINA</p> <p>22 de 28</p>

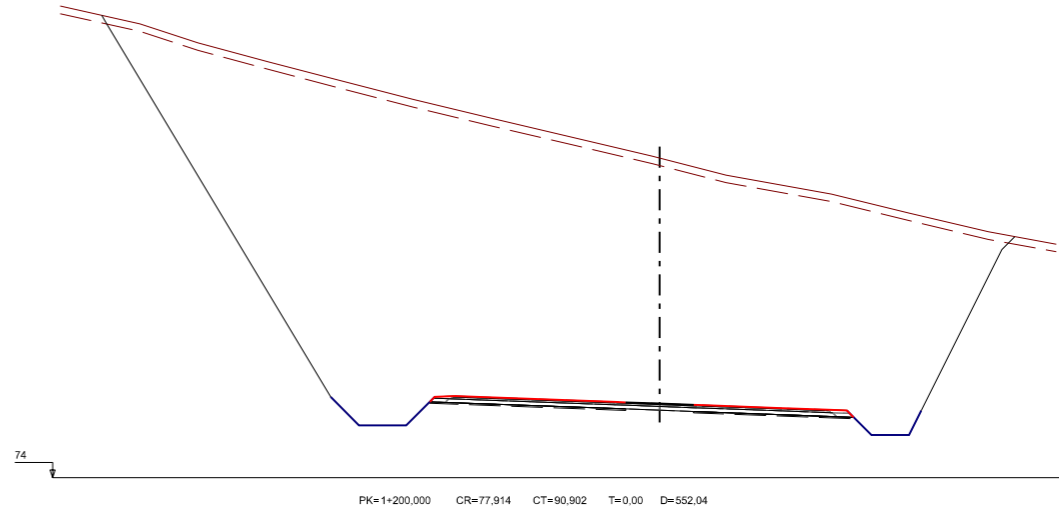
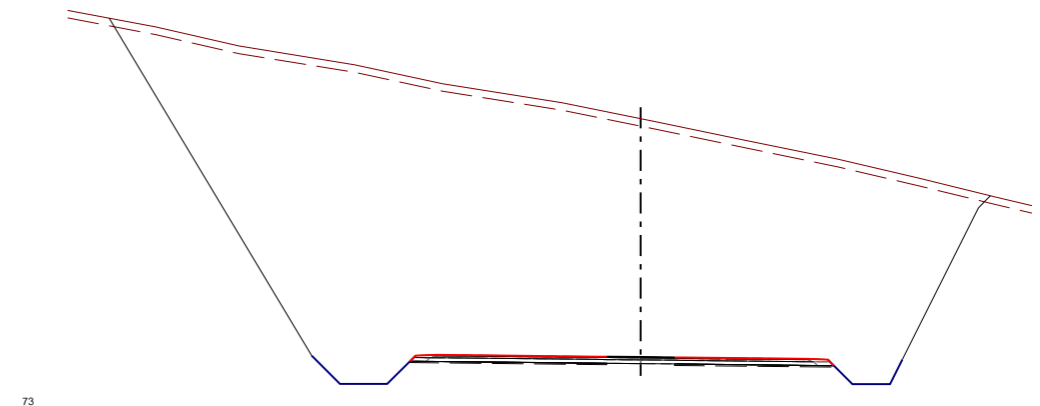
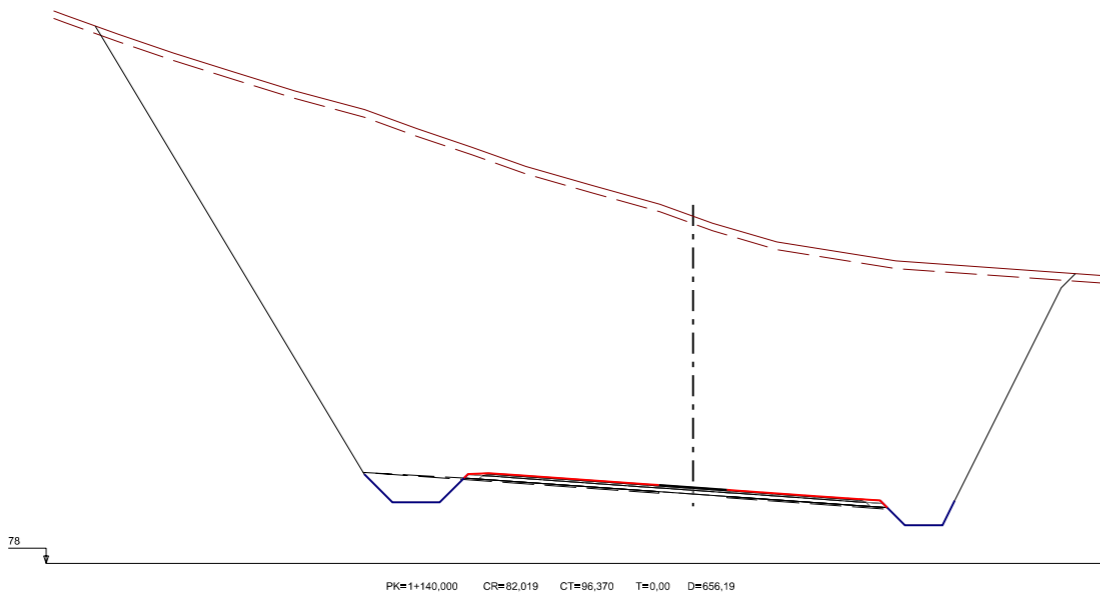
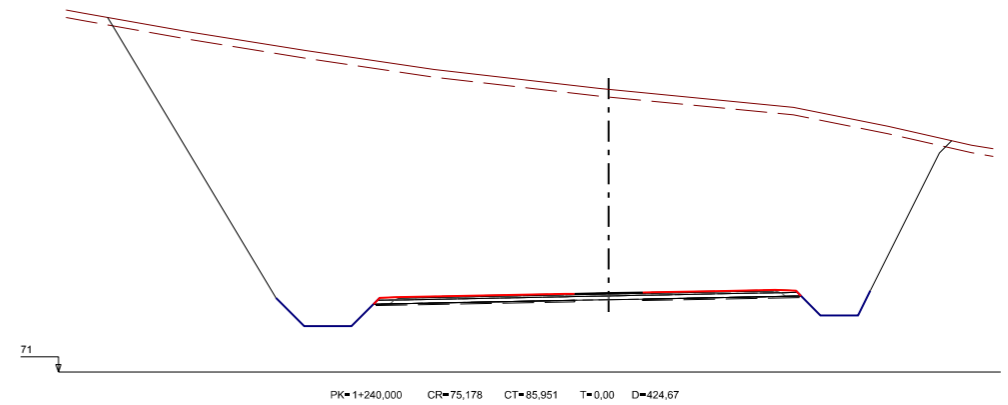
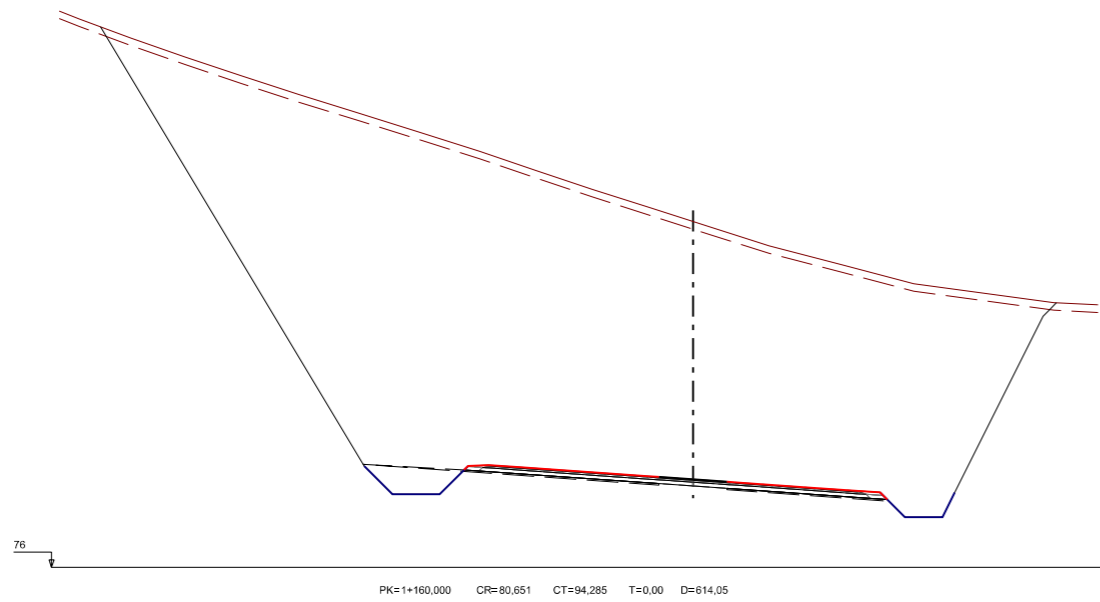
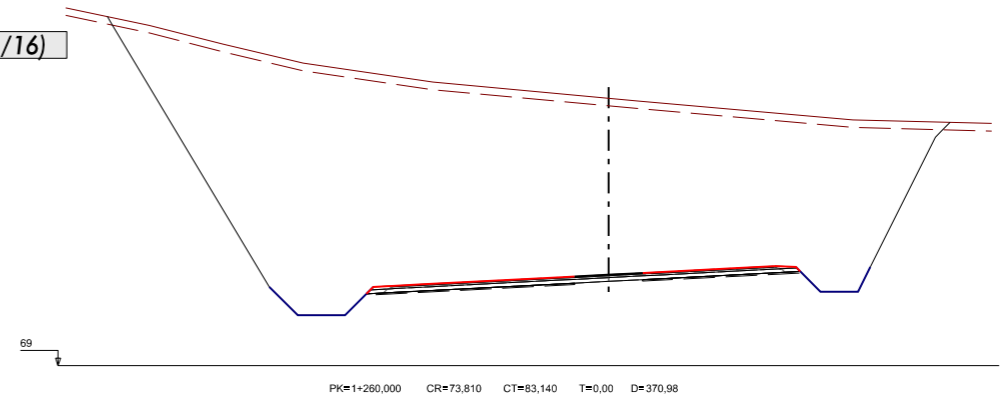
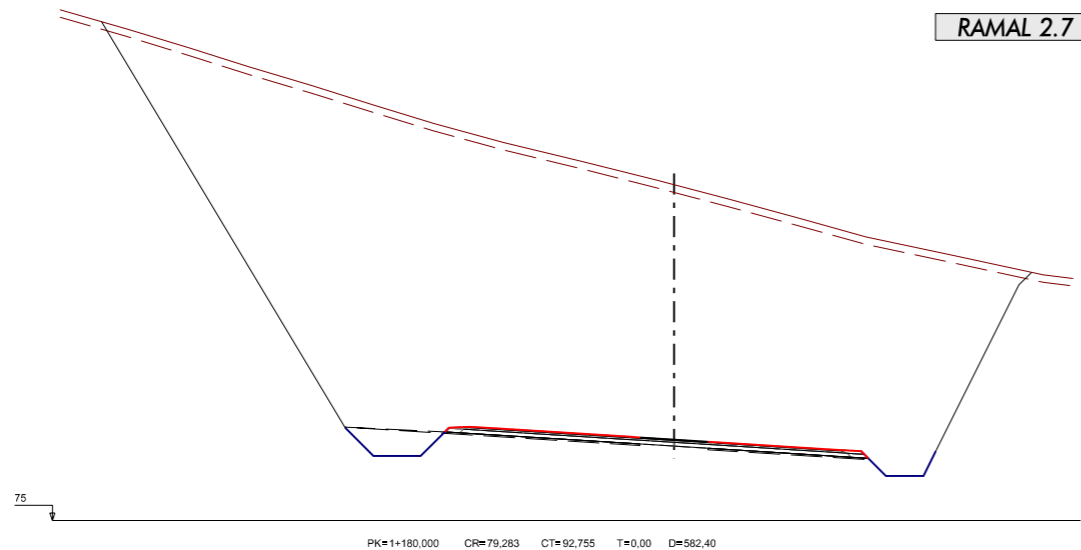
RAMAL 2.7 CONEXIÓN A-57 - N-550 (11/16)



189716 ENTRADA 2 DEF 1-PTRAZ1 PLANOS

 GOBIERNO DE ESPAÑA MINISTERIO DE TRANSPORTES, MOVILIDAD Y AGENDA URBANA	SECRETARÍA GENERAL DE INFRAESTRUCTURAS DIRECCIÓN GENERAL DE CARRETERAS DEMARCACIÓN DE CARRETERAS DEL ESTADO EN GALICIA	EL ICPCP AUTOR DEL DOCUMENTO   D. J. BENITO CASANOVA CAAMAÑO	EL ICPCP CALCULISTA  D. FEDERICO SALDAÑA MARTÍN	EL ICPCP DIRECTOR DE OBRA  D. ÁNGEL GONZÁLEZ DEL RÍO	Vº Bº JEFE DE DEMARCACIÓN  D. GABRIEL SOLER GÓMEZ	CONFORME EL CONTRATISTA 	ESCALA Original A1 1:100 	TÍTULO DEL PROYECTO PROYECTO DE TRAZADO MODIFICADO Nº2: AUTOVÍA A-57 TRAMO: VILABOA - A ERMIDA	CLAVE 12-PO-4200	FECHA FEBRERO 2020	TÍTULO DEL PLANO TRAZADO Perfiles Transversales Enlaces Enlace de Vilaboa (A-57)	Nº PLANO 5.2.2.2
												Nº DE PÁGINA 23 de 28

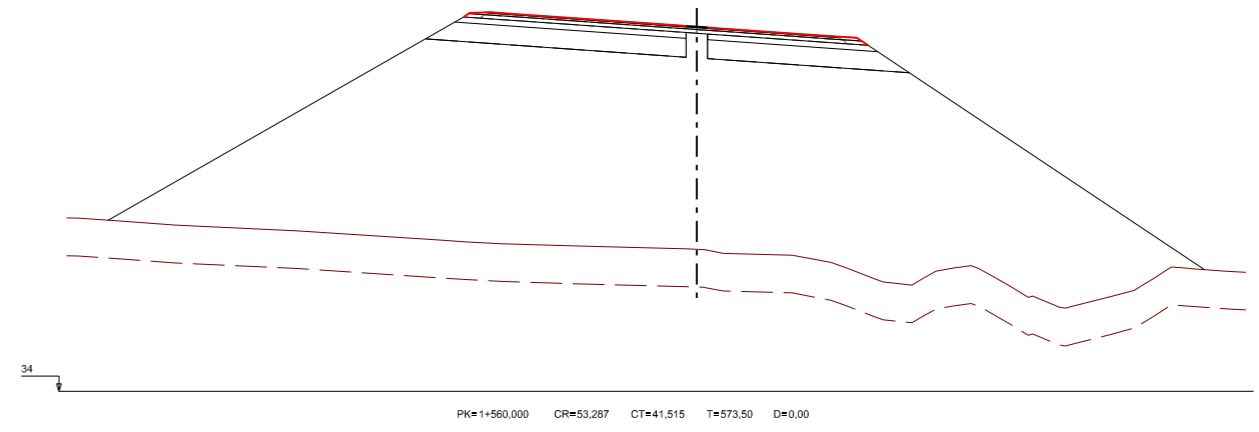

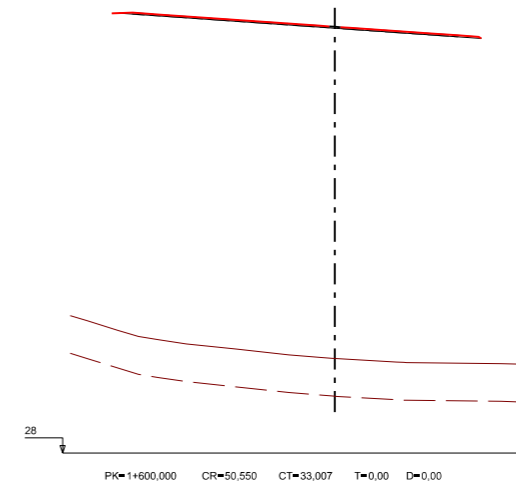
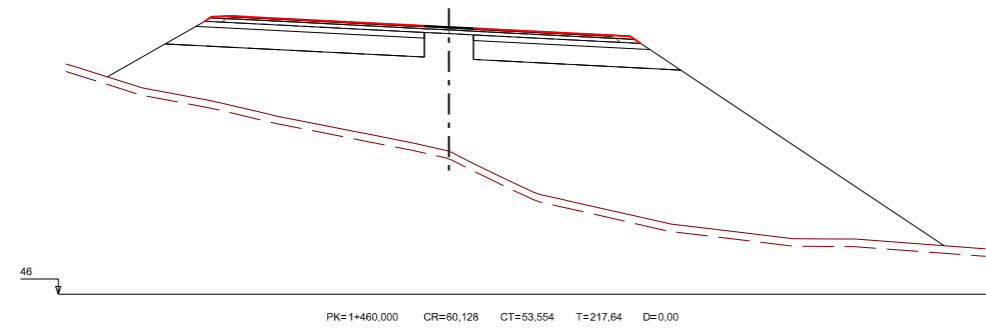
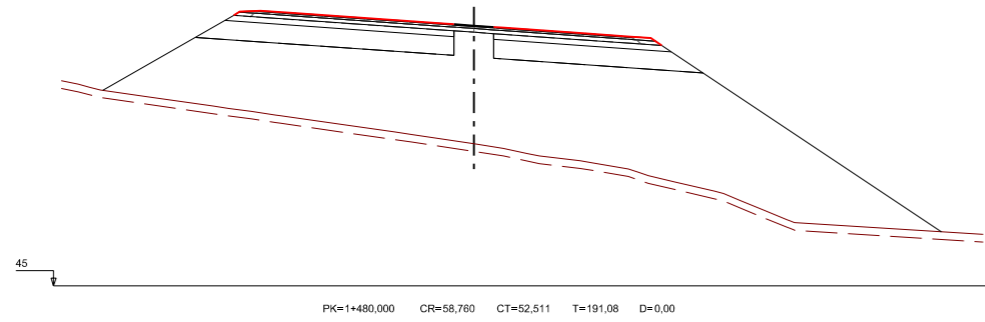
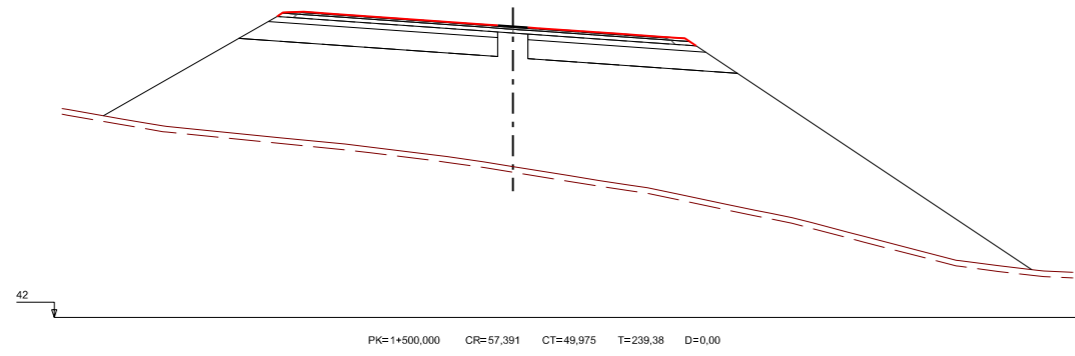
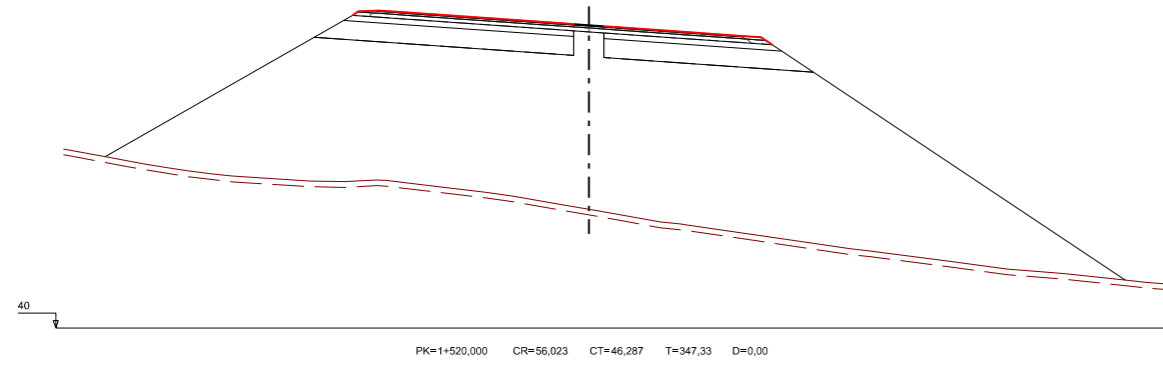
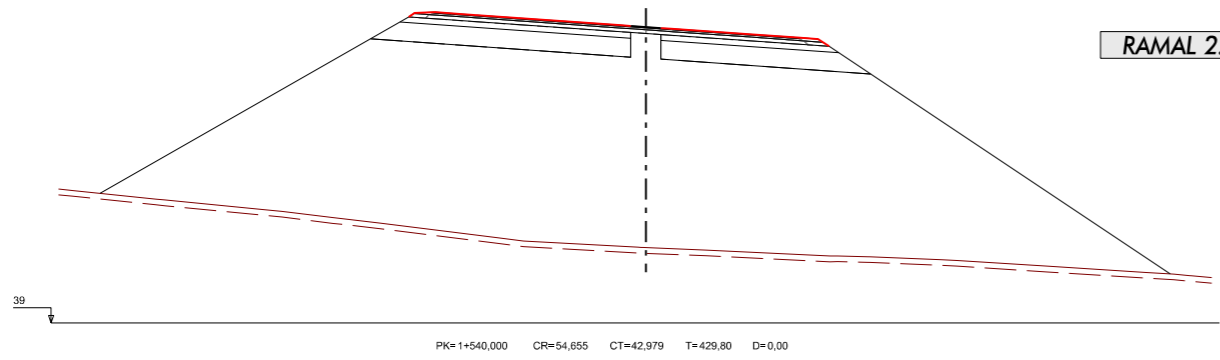
RAMAL 2.7 CONEXIÓN A-57 - N-550 (13/16)



189716 ENTR1.2 DEF 1-PTRAZ1 PLANOS

 GOBIERNO DE ESPAÑA MINISTERIO DE TRANSPORTES, MOVILIDAD Y AGENDA URBANA	SECRETARÍA GENERAL DE INFRAESTRUCTURAS DIRECCIÓN GENERAL DE CARRETERAS DEMARCACIÓN DE CARRETERAS DEL ESTADO EN GALICIA	EL ICCP AUTOR DEL DOCUMENTO   D. J. BENITO CASANOVA CAAMAÑO	EL ICCP CALCULISTA  D. FEDERICO SALDAÑA MARTÍN	EL ICCP DIRECTOR DE OBRA  D. ÁNGEL GONZÁLEZ DEL RÍO	Vº Bº JEFE DE DEMARCACIÓN  D. GABRIEL SOLER GÓMEZ	CONFORME EL CONTRATISTA  D. GABRIEL SOLER GÓMEZ	ESCALA Original A1 1:100  NUMÉRICA GRÁFICA	TÍTULO DEL PROYECTO PROYECTO DE TRAZADO MODIFICADO Nº2: AUTOVÍA A-57 TRAMO: VILABOA - A ERMIDA	CLAVE 12-PO-4200	FECHA FEBRERO 2020	TÍTULO DEL PLANO TRAZADO Perfiles Transversales Enlaces Enlace de Vilaboa (A-57)	Nº PLANO 5.2.2.2 Nº DE PÁGINA 25 de 28
--	--	---	---	--	--	--	---	---	---------------------	-----------------------	--	---

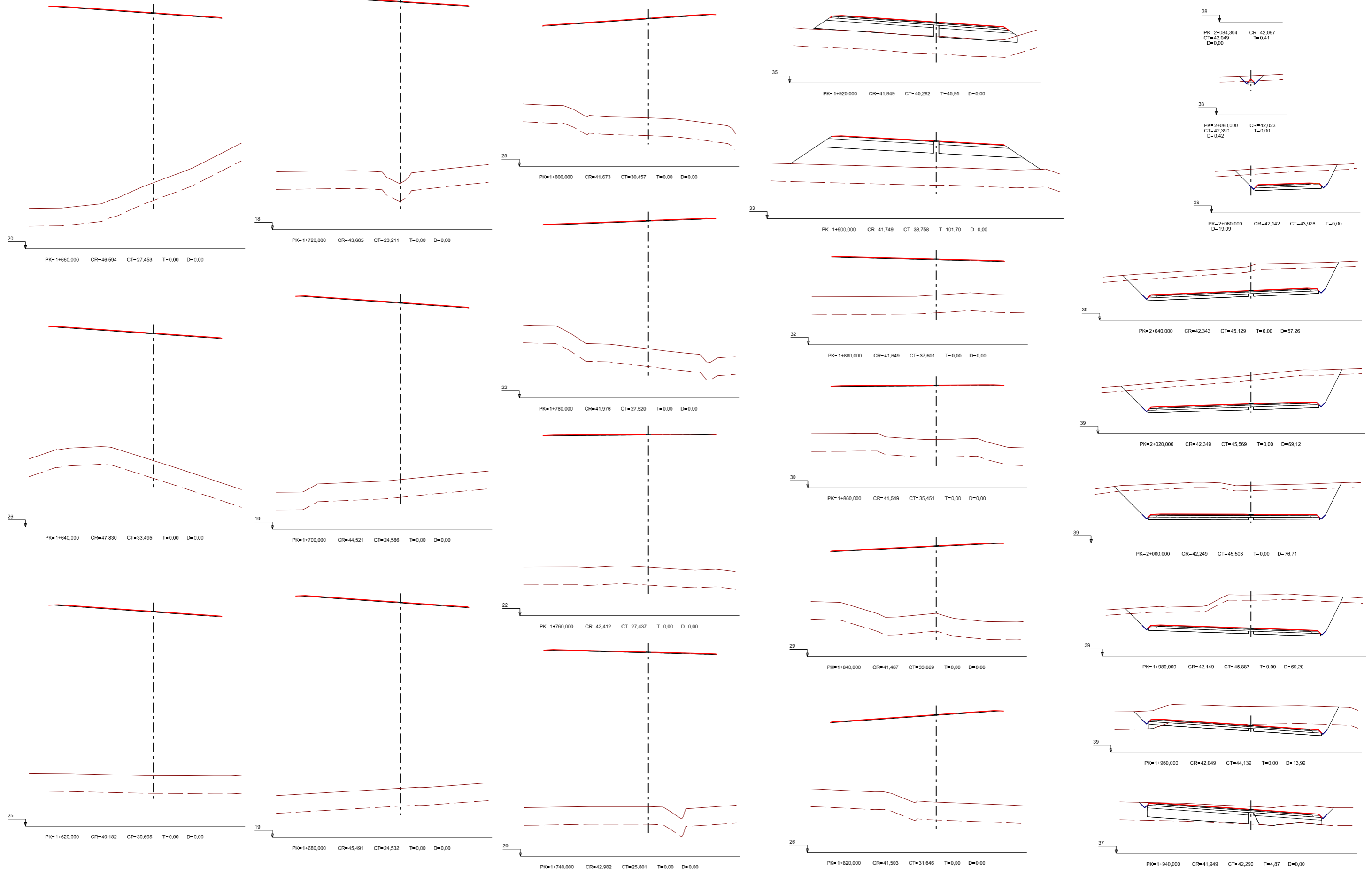
RAMAL 2.7 CONEXIÓN A-57 - N-550 (15/16)



18971.6 ENTR. 2 DEF. 1-PTRAZ. PLANOS

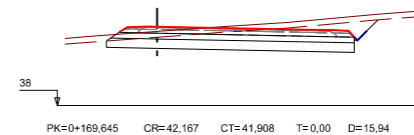
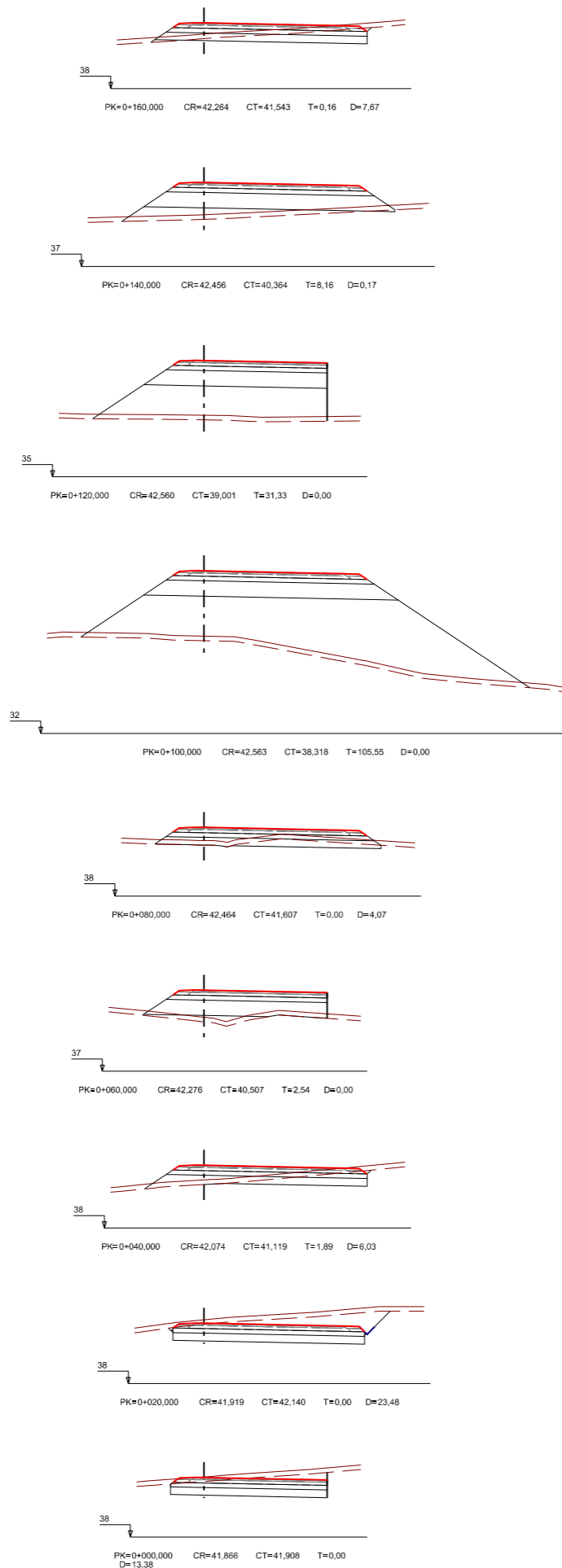
 <p>GOBIERNO DE ESPAÑA</p>	<p>MINISTERIO DE TRANSPORTES, MOVILIDAD Y AGENDA URBANA</p>	<p>SECRETARÍA GENERAL DE INFRAESTRUCTURAS</p> <p>DIRECCIÓN GENERAL DE CARRETERAS</p> <p>DEMARCACIÓN DE CARRETERAS DEL ESTADO EN GALICIA</p>	<p>EL ICOP AUTOR DEL DOCUMENTO</p> <p> </p> <p>D. J. BENITO CASANOVA CAAMAÑO</p>	<p>EL ICOP CALCULISTA</p> <p>D. FEDERICO SALDAÑA MARTÍN</p>	<p>EL ICOP DIRECTOR DE OBRA</p> <p>D. ÁNGEL GONZALEZ DEL RÍO</p>	<p>Vº Bº JEFE DE DEMARCACIÓN</p> <p>D. GABRIEL SOLER GÓMEZ</p>	<p>CONFORME EL CONTRATISTA</p> <p>D. GABRIEL SOLER GÓMEZ</p>	<p>ESCALA Original A1</p> <p>1:100</p> <p>0 0,5 1m</p> <p>NUMÉRICA GRÁFICA</p>	<p>TÍTULO DEL PROYECTO</p> <p>PROYECTO DE TRAZADO MODIFICADO Nº2: AUTOVÍA A-57 TRAMO: VILABOA - A ERMIDA</p>	<p>CLAVE</p> <p>12-PO-4200</p>	<p>FECHA</p> <p>FEBRERO 2020</p>	<p>TÍTULO DEL PLANO</p> <p>TRAZADO Perfiles Transversales Enlaces Enlace de Vilaboa (A-57)</p>	<p>Nº PLANO</p> <p>5.2.2.2</p>
			<p>Nº DE PÁGINA</p> <p>27 de 28</p>										

RAMAL 2.7 CONEXIÓN A-57 - N-550 (16/16)



 GOBIERNO DE ESPAÑA MINISTERIO DE TRANSPORTES, MOVILIDAD Y AGENDA URBANA	SECRETARÍA GENERAL DE INFRAESTRUCTURAS DIRECCIÓN GENERAL DE CARRETERAS DEMARCACIÓN DE CARRETERAS DEL ESTADO EN GALICIA	EL ICOP AUTOR DEL DOCUMENTO   D. J. BENITO CASANOVA CAAMAN	EL ICOP CALCULISTA 	EL ICOP DIRECTOR DE OBRA 	Vº Bº JEFE DE DEMARCACIÓN 	CONFORME EL CONTRATISTA 	ESCALA Original A1 1:100 	TÍTULO DEL PROYECTO PROYECTO DE TRAZADO MODIFICADO Nº2: AUTOVÍA A-57 TRAMO: VILABOA - A ERMIDA	CLAVE 12-PO-4200	FECHA FEBRERO 2020	TÍTULO DEL PLANO TRAZADO Perfiles Transversales Enlaces Enlace de Vilaboa (A-57)	Nº PLANO 5.2.2.2 Nº DE PÁGINA 28 de 28
		NUMÉRICA GRÁFICA										

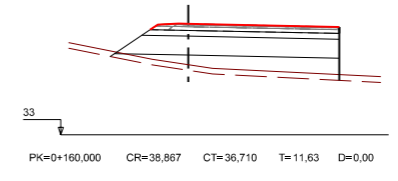
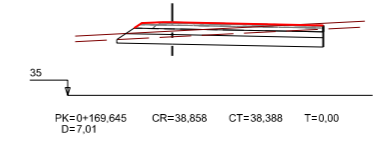
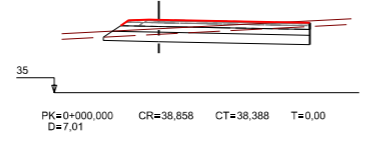
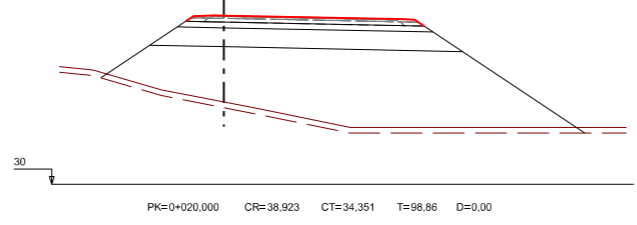
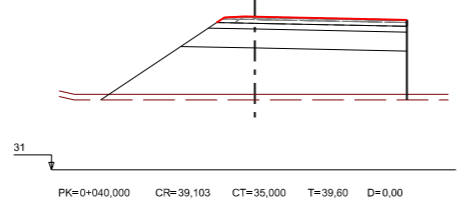
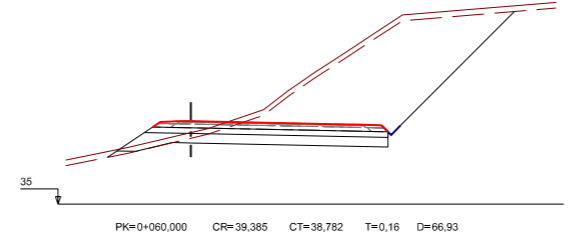
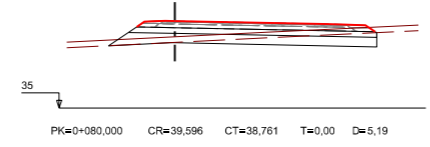
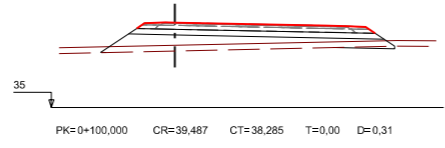
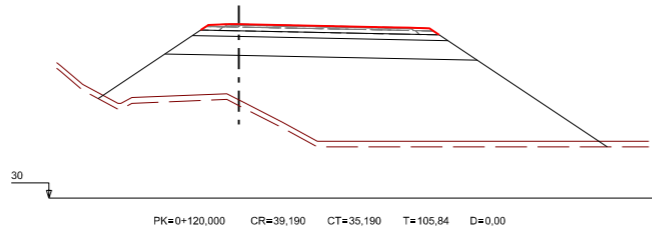
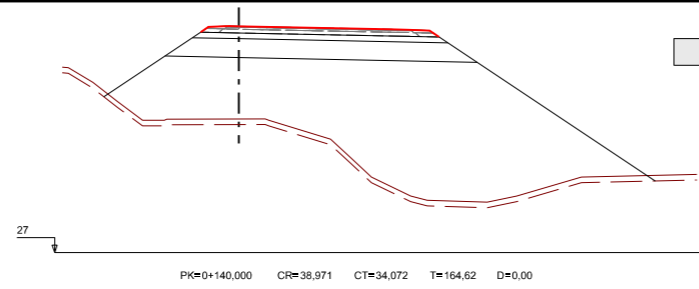
GLORIETA 3.3



189716 ENTR1.2 DEF 1-PTRAZ1 PLANOS

 GOBIERNO DE ESPAÑA MINISTERIO DE TRANSPORTES, MOVILIDAD Y AGENDA URBANA	SECRETARÍA GENERAL DE INFRAESTRUCTURAS DIRECCIÓN GENERAL DE CARRETERAS DEMARCACIÓN DE CARRETERAS DEL ESTADO EN GALICIA	EL ICPCP AUTOR DEL DOCUMENTO   D. J. BENITO CASANOVA CAAMAÑO	EL ICPCP CALCULISTA  D. FEDERICO SALDAÑA MARTÍN	EL ICPCP DIRECTOR DE OBRA  D. ÁNGEL GONZÁLEZ DEL RÍO	Vº Bº JEFE DE DEMARCACIÓN  D. GABRIEL SOLER GÓMEZ	CONFORME EL CONTRATISTA  D. GABRIEL SOLER GÓMEZ	ESCALA Original A1 1:100  NUMÉRICA GRÁFICA	TÍTULO DEL PROYECTO PROYECTO DE TRAZADO MODIFICADO Nº2: AUTOVÍA A-57 TRAMO: VILABOA - A ERMIDA	CLAVE 12-PO-4200	FECHA FEBRERO 2020	TÍTULO DEL PLANO TRAZADO Perfiles Transversales Enlaces Enlace de Vilaboa (N-550)	Nº PLANO 5.2.2.3 Nº DE PÁGINA 01 de 06

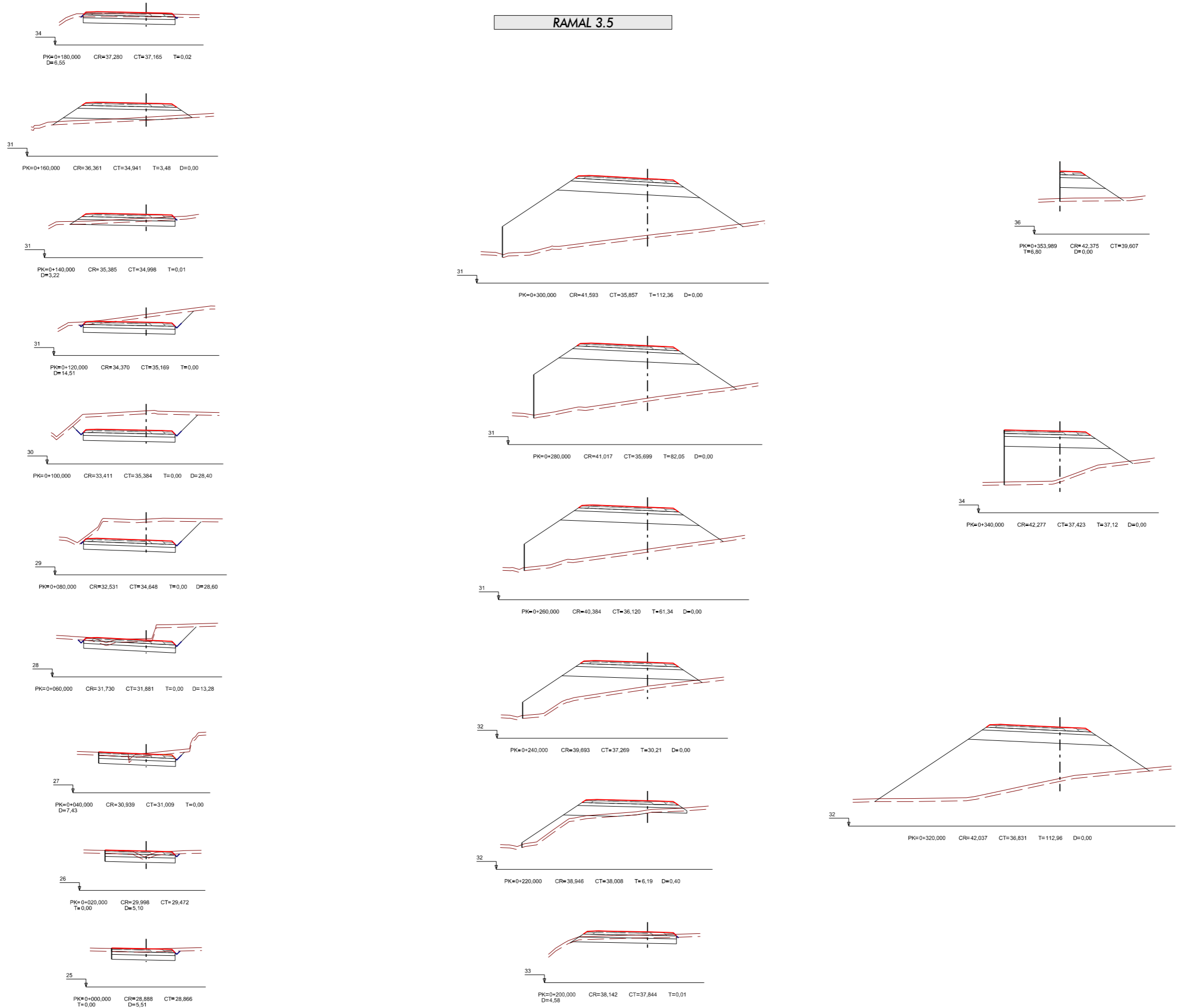
GLORIETA 3.4



18971.6 ENTR. 2 DEF. 1-PTRAZ. PLANOS

 GOBIERNO DE ESPAÑA MINISTERIO DE TRANSPORTES, MOVILIDAD Y AGENDA URBANA	SECRETARÍA GENERAL DE INFRAESTRUCTURAS DIRECCIÓN GENERAL DE CARRETERAS DEMARCACIÓN DE CARRETERAS DEL ESTADO EN GALICIA	EL ICCP AUTOR DEL DOCUMENTO   D. J. BENITO CASANOVA CAAMAÑO	EL ICCP CALCULISTA D. FEDERICO SALDAÑA MARTÍN	EL ICCP DIRECTOR DE OBRA  D. ÁNGEL GONZÁLEZ DEL RÍO	Vº Bº JEFE DE DEMARCACIÓN  D. GABRIEL SOLER GÓMEZ	CONFORME EL CONTRATISTA  D. GABRIEL SOLER GÓMEZ	ESCALA Original A1 1:100  NUMÉRICA GRÁFICA	TÍTULO DEL PROYECTO PROYECTO DE TRAZADO MODIFICADO Nº2: AUTOVÍA A-57 TRAMO: VILABOA - A ERMIDA	CLAVE 12-PO-4200	FECHA FEBRERO 2020	TÍTULO DEL PLANO TRAZADO Perfiles Transversales Enlaces Enlace de Vilaboa (N-550)	Nº PLANO 5.2.2.3 Nº DE PÁGINA 02 de 06

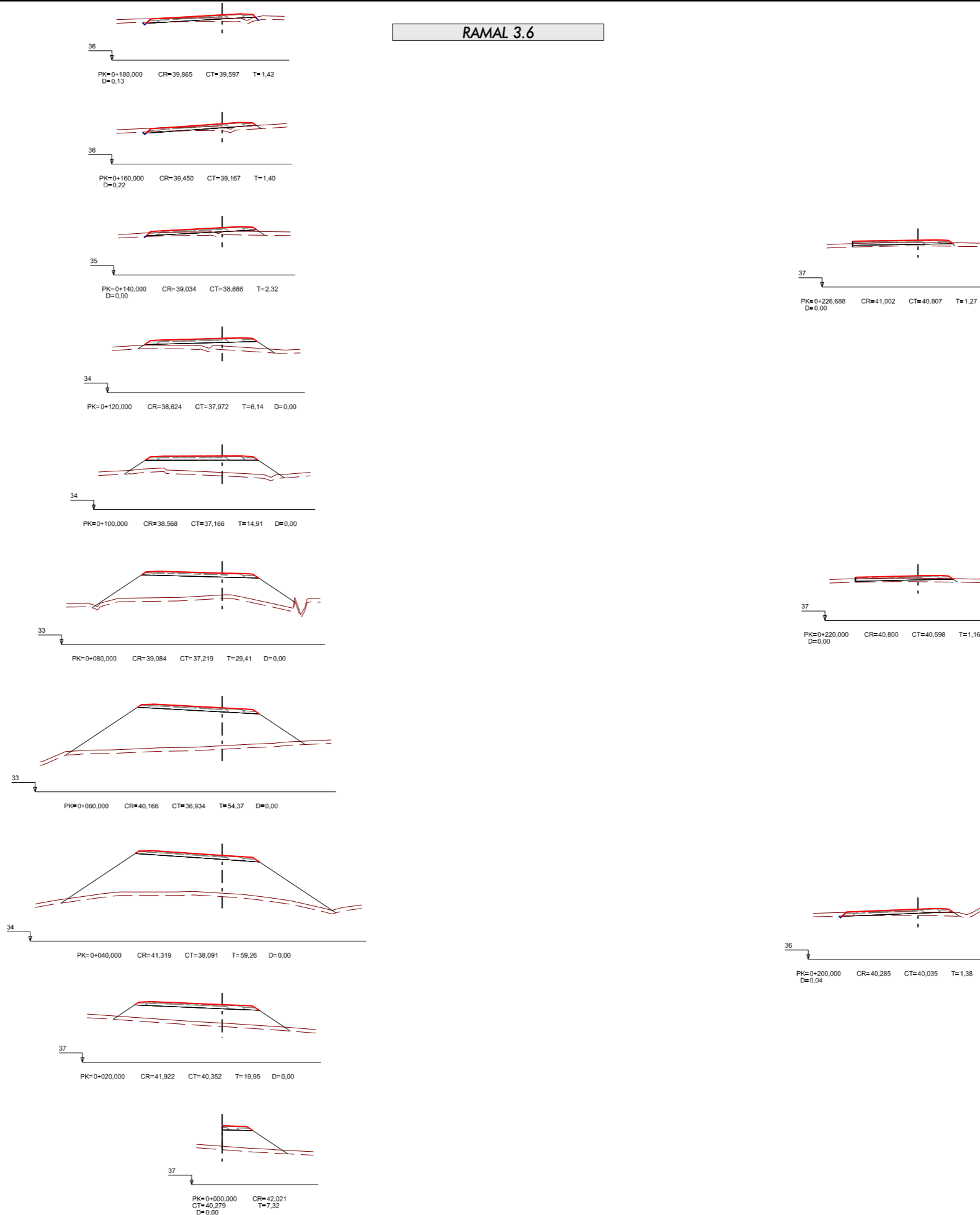
RAMAL 3.5



189716 ENTR. 2 DEF. 1-PTRAZ.1 PLANOS

<p>GOBIERNO DE ESPAÑA</p>	<p>MINISTERIO DE TRANSPORTES, MOVILIDAD Y AGENDA URBANA</p>	<p>SECRETARÍA GENERAL DE INFRAESTRUCTURAS</p>	<p>DIRECCIÓN GENERAL DE CARRETERAS</p>	<p>DEMARCACIÓN DE CARRETERAS DEL ESTADO EN GALICIA</p>	<p>EL ICCP AUTOR DEL DOCUMENTO</p>	<p>EL ICCP CALCULISTA</p>	<p>EL ICCP DIRECTOR DE OBRA</p>	<p>Vº Bº JEFE DE DEMARCACIÓN</p>	<p>CONFORME EL CONTRATISTA</p>	<p>ESCALA Original A1</p> <p>1:100</p>	<p>TÍTULO DEL PROYECTO</p> <p>PROYECTO DE TRAZADO MODIFICADO Nº2: AUTOVÍA A-57 TRAMO: VILABOA - A ERMIDA</p>	<p>CLAVE</p> <p>12-PO-4200</p>	<p>FECHA</p> <p>FEBRERO 2020</p>	<p>TÍTULO DEL PLANO</p> <p>TRAZADO Perfiles Transversales Enlaces Enlace de Vilaboa (N-550)</p>	<p>Nº PLANO</p> <p>5.2.2.3</p>
					<p>D. J. BENITO CASANOVA CAAMAÑO</p>	<p>D. FEDERICO SALDAÑA MARTÍN</p>	<p>D. ÁNGEL GONZÁLEZ DEL RÍO</p>	<p>D. GABRIEL SOLER GÓMEZ</p>	<p>NUMÉRICA</p>	<p>GRÁFICA</p>	<p>Nº DE PÁGINA</p> <p>03 de 06</p>				

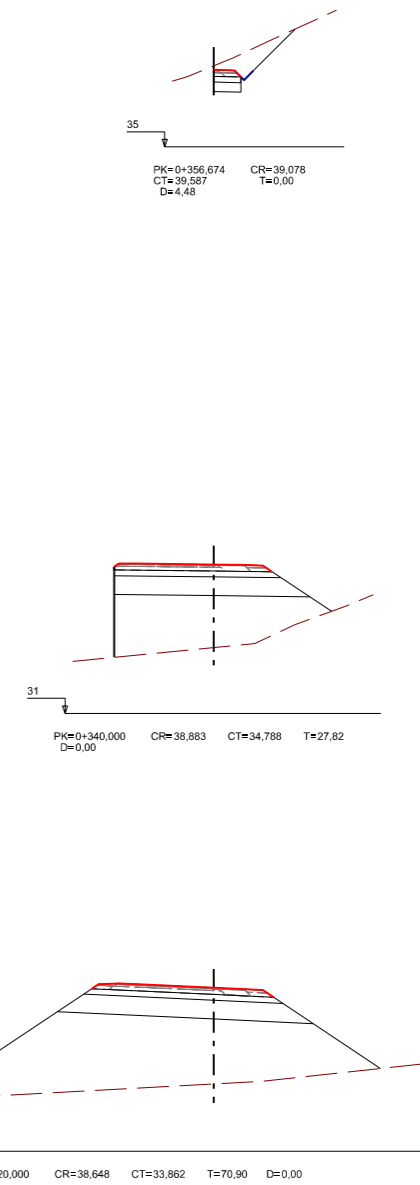
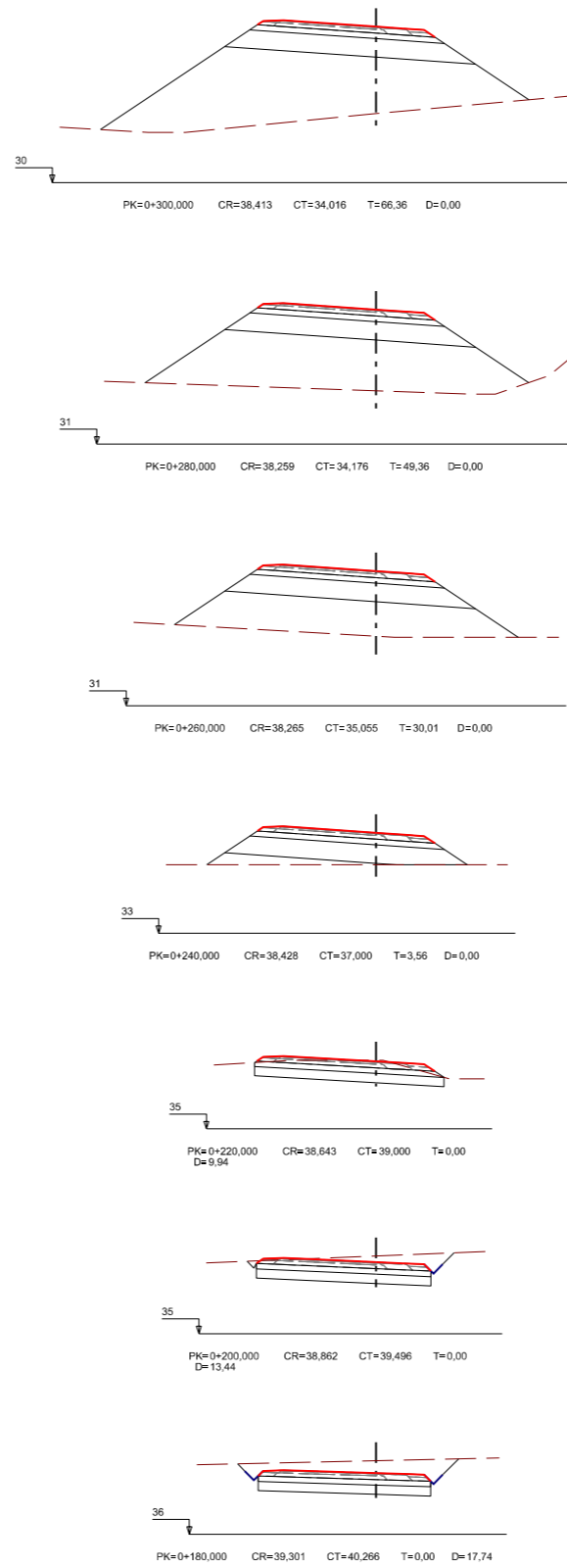
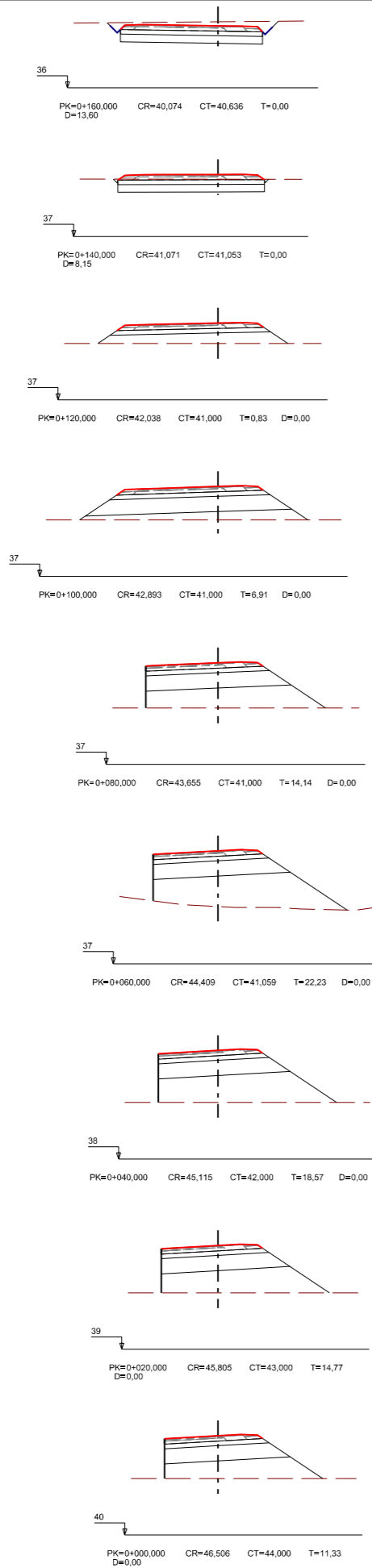
RAMAL 3.6



18971.6 ENTR. 2 DEF. 1-PTRAZ. PLANOS

<p>GOBIERNO DE ESPAÑA</p>	<p>MINISTERIO DE TRANSPORTES, MOVILIDAD Y AGENDA URBANA</p>	SECRETARÍA GENERAL DE INFRAESTRUCTURAS	EL ICPCP AUTOR DEL DOCUMENTO	EL ICPCP CALCULISTA	EL ICPCP DIRECTOR DE OBRA	Vº Bº JEFE DE DEMARCACIÓN	CONFORME EL CONTRATISTA	ESCALA Original A1	TÍTULO DEL PROYECTO	CLAVE	FECHA	TÍTULO DEL PLANO	Nº PLANO
		DIRECCIÓN GENERAL DE CARRETERAS	<p>GRUPO proyfe</p>	<p>iceacsa</p>	<p>D. FEDERICO SALDAÑA MARTÍN</p>	<p>D. ÁNGEL GONZÁLEZ DEL RÍO</p>	<p>D. GABRIEL SOLER GÓMEZ</p>		1:100	PROYECTO DE TRAZADO MODIFICADO Nº2: AUTOVÍA A-57 TRAMO: VILABOA - A ERMIDA	12-PO-4200	FEBRERO 2020	TRAZADO Perfiles Transversales Enlaces Enlace de Vilaboa (N-550)
		DEMARCACIÓN DE CARRETERAS DEL ESTADO EN GALICIA	D. J. BENITO CASANOVA CAAMAÑO										Nº DE PÁGINA
								NUMÉRICA GRÁFICA					04 de 06

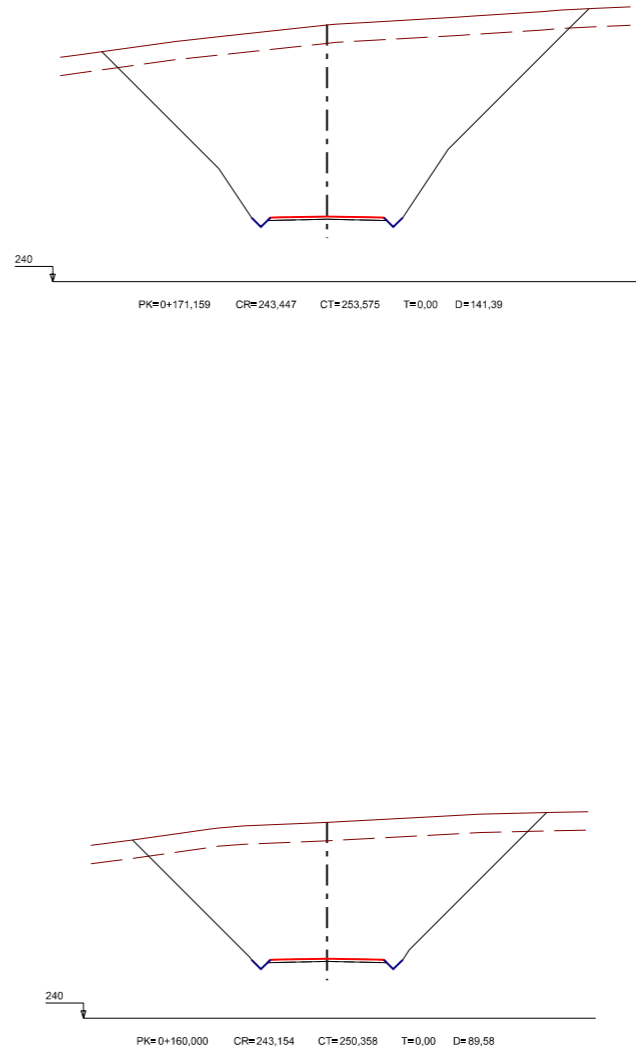
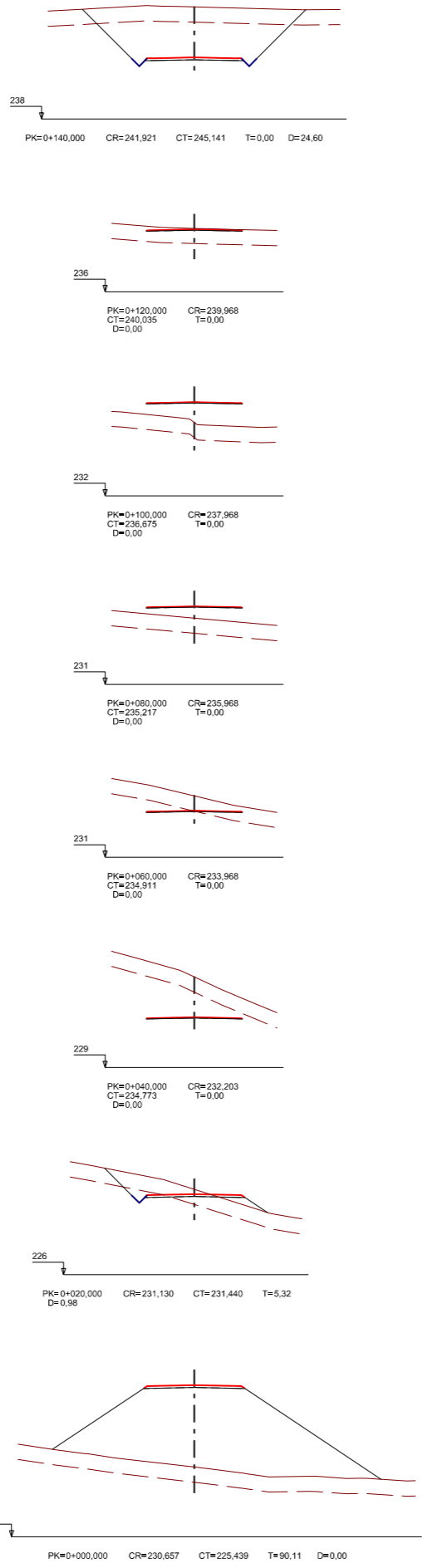
RAMAL 3.7



18971.6 ENTR. 2 DEF. 1-PTRAZ.1 PLANOS

<p>GOBIERNO DE ESPAÑA</p>	<p>MINISTERIO DE TRANSPORTES, MOVILIDAD Y AGENDA URBANA</p>	<p>SECRETARÍA GENERAL DE INFRAESTRUCTURAS</p>	<p>DIRECCIÓN GENERAL DE CARRETERAS</p>	<p>DEMARCACIÓN DE CARRETERAS DEL ESTADO EN GALICIA</p>	<p>EL ICCP AUTOR DEL DOCUMENTO</p> <p>D. J. BENITO CASANOVA CAAMAÑO</p>	<p>EL ICCP CALCULISTA</p>	<p>EL ICCP DIRECTOR DE OBRA</p> <p>D. FEDERICO SALDAÑA MARTÍN</p>	<p>Vº Bº JEFE DE DEMARCACIÓN</p> <p>D. ÁNGEL GONZÁLEZ DEL RÍO</p>	<p>CONFORME EL CONTRATISTA</p> <p>D. GABRIEL SOLER GÓMEZ</p>	<p>ESCALA Original A1</p> <p>1:100</p> <p>NUMÉRICA GRÁFICA</p>	<p>TÍTULO DEL PROYECTO</p> <p>PROYECTO DE TRAZADO MODIFICADO Nº2: AUTOVÍA A-57 TRAMO: VILABOA - A ERMIDA</p>	<p>CLAVE</p> <p>12-PO-4200</p>	<p>FECHA</p> <p>FEBRERO 2020</p>	<p>TÍTULO DEL PLANO</p> <p>TRAZADO Perfiles Transversales Enlaces Enlace de Vilaboa (N-550)</p>	<p>Nº PLANO</p> <p>5.2.2.3</p>
					<p>Nº DE PÁGINA</p> <p>05 de 06</p>										

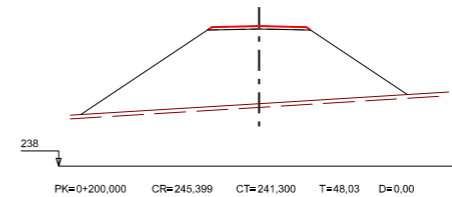
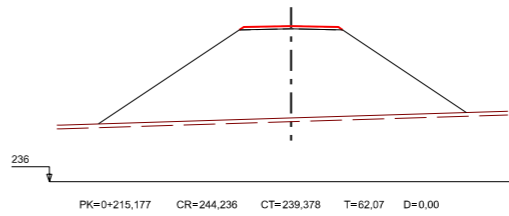
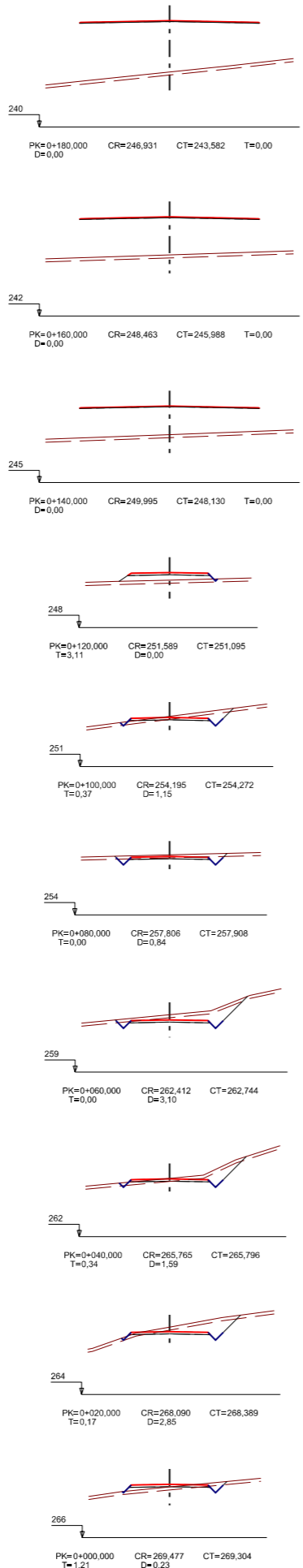
PSA PK 0+450



189716 ENTR1.2 DEF 1-PTRAZ1 PLANOS

<p>GOBIERNO DE ESPAÑA</p>	<p>MINISTERIO DE TRANSPORTES, MOVILIDAD Y AGENDA URBANA</p>	SECRETARÍA GENERAL DE INFRAESTRUCTURAS	EL ICOP AUTOR DEL DOCUMENTO	EL ICOP CALCULISTA	EL ICOP DIRECTOR DE OBRA	Vº Bº JEFE DE DEMARCACIÓN	CONFORME EL CONTRATISTA	ESCALA Original A1	TÍTULO DEL PROYECTO	CLAVE	FECHA	TÍTULO DEL PLANO	Nº PLANO
		DIRECCIÓN GENERAL DE CARRETERAS	<p>GRUPO proyfe</p>	<p>iceacsa</p>				1:100	PROYECTO DE TRAZADO MODIFICADO Nº2: AUTOVÍA A-57 TRAMO: VILABOA - A ERMIDA	12-PO-4200	FEBRERO 2020	TRAZADO Perfiles Transversales Pasos Transversales PSA PK 0+450	5.2.4.1
<p>GOBIERNO DE GALICIA</p>		DEMARCACIÓN DE CARRETERAS DEL ESTADO EN GALICIA	D. J. BENITO CASANOVA CAAMAÑO	D. FEDERICO SALDAÑA MARTÍN	D. ÁNGEL GONZÁLEZ DEL RÍO	D. GABRIEL SOLER GÓMEZ	NUMÉRICA	GRÁFICA					Nº DE PÁGINA
													01 de 01

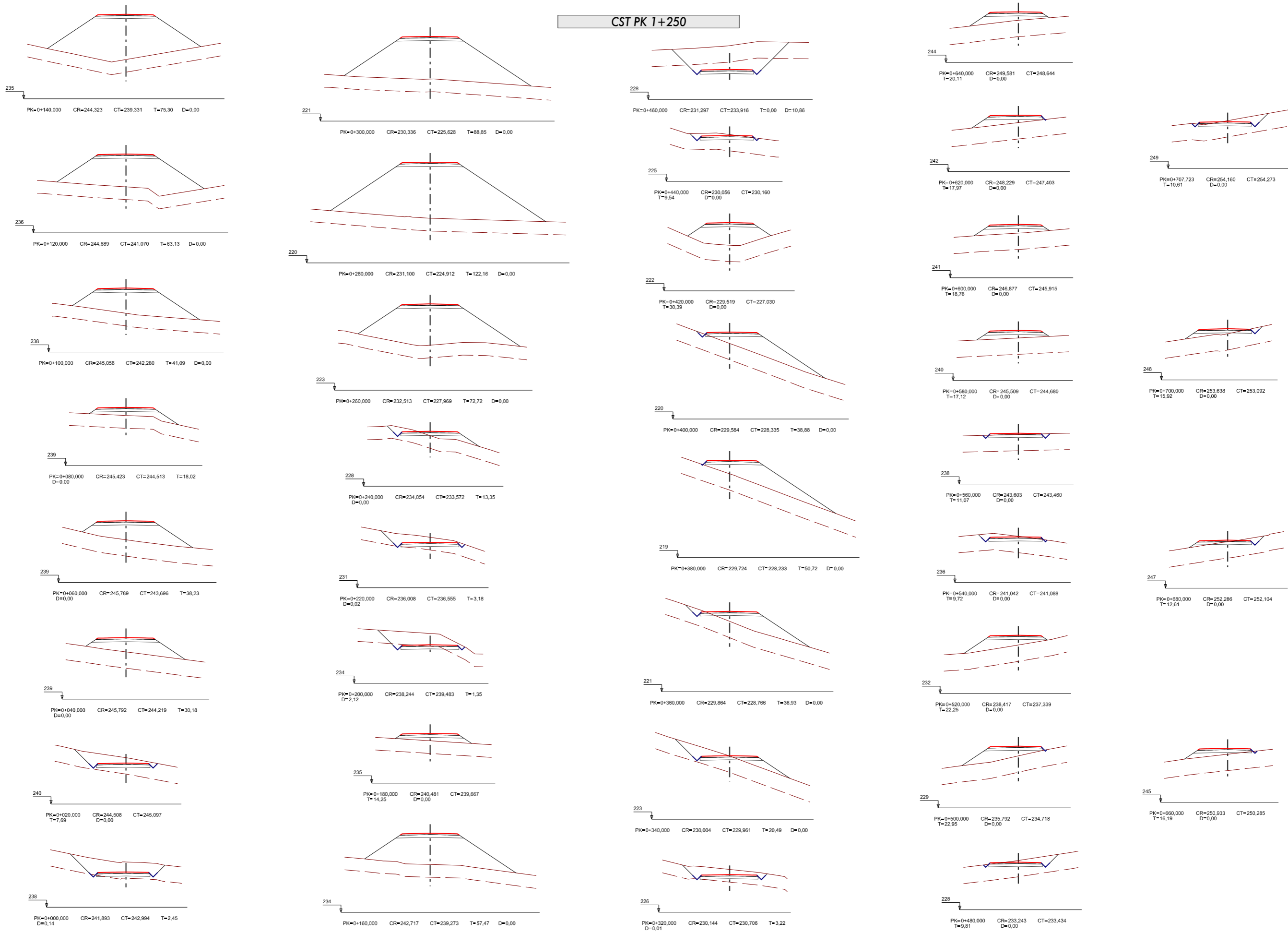
CST PK 0+970



189716 ENTR. 2 DEF. 1-PTRAZ. PLANOS

<p>GOBIERNO DE ESPAÑA</p>	<p>MINISTERIO DE TRANSPORTES, MOVILIDAD Y AGENDA URBANA</p>	<p>SECRETARÍA GENERAL DE INFRAESTRUCTURAS</p> <p>DIRECCIÓN GENERAL DE CARRETERAS</p> <p>DEMARCACIÓN DE CARRETERAS DEL ESTADO EN GALICIA</p>	<p>EL ICPC AUTOR DEL DOCUMENTO</p> <p>D. J. BENITO CASANOVA CAAMAÑO</p>	<p>EL ICPC CALCULISTA</p> <p>D. FEDERICO SALDAÑA MARTÍN</p>	<p>EL ICPC DIRECTOR DE OBRA</p> <p>D. ÁNGEL GONZÁLEZ DEL RÍO</p>	<p>Vº Bº JEFE DE DEMARCACIÓN</p> <p>D. GABRIEL SOLER GÓMEZ</p>	<p>CONFORME EL CONTRATISTA</p>	<p>ESCALA Original A1</p> <p>1:100</p> <p>NUMÉRICA GRÁFICA</p>	TÍTULO DEL PROYECTO	CLAVE	FECHA	TÍTULO DEL PLANO	Nº PLANO
									<p>PROYECTO DE TRAZADO MODIFICADO Nº2: AUTOVÍA A-57 TRAMO: VILABOA - A ERMIDA</p>	<p>12-PO-4200</p>	<p>FEBRERO 2020</p>	<p>TRAZADO Perfiles Transversales Pasos Transversales CST PK 0+970</p>	<p>5.2.4.2</p> <p>Nº DE PÁGINA</p> <p>01 de 01</p>

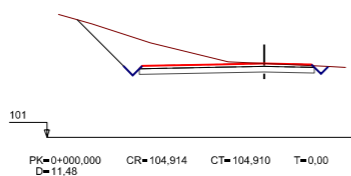
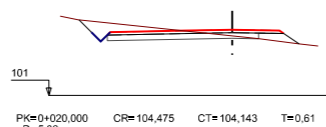
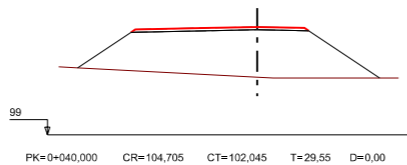
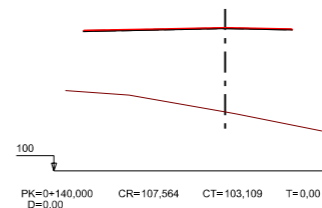
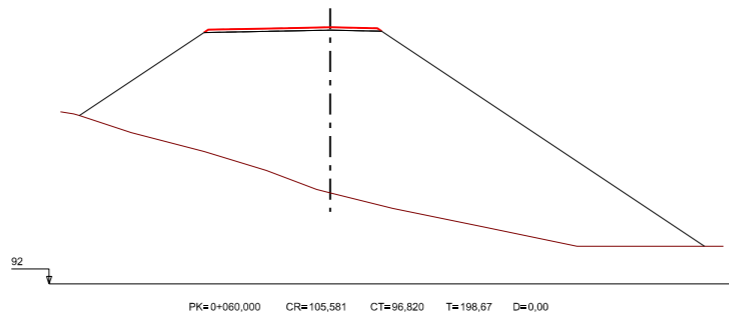
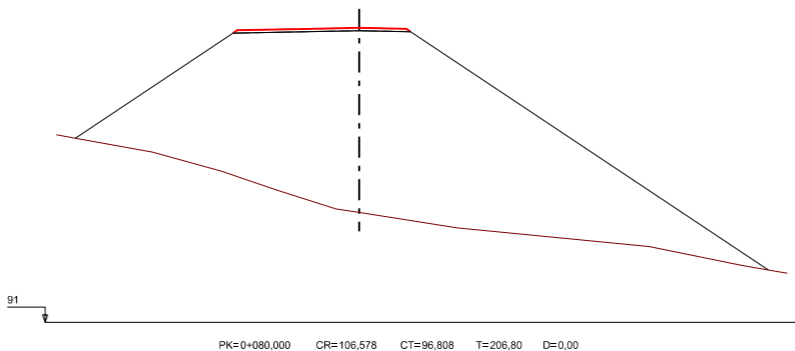
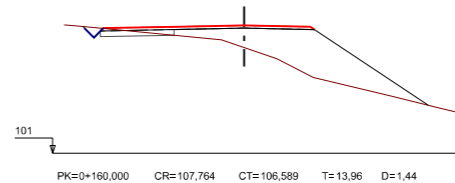
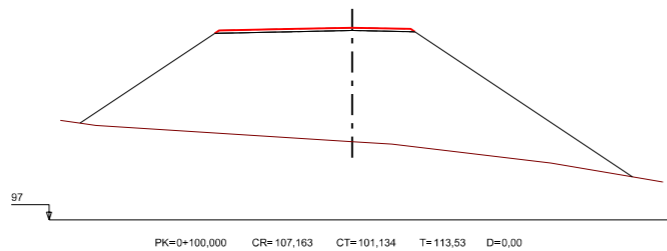
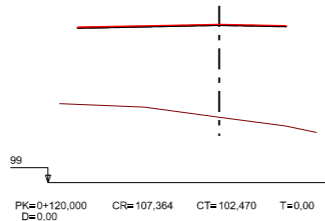
CST PK 1+250



18971.6 ENTR. 2 DEF. 1-PTRAZ.1 PLANOS

 <p>GOBIERNO DE ESPAÑA</p>	<p>MINISTERIO DE TRANSPORTES, MOVILIDAD Y AGENDA URBANA</p>	<p>SECRETARÍA GENERAL DE INFRAESTRUCTURAS</p> <p>DIRECCIÓN GENERAL DE CARRETERAS</p> <p>DEMARCACIÓN DE CARRETERAS DEL ESTADO EN GALICIA</p>	<p>EL ICCP AUTOR DEL DOCUMENTO</p> <p>GRUPO proyfe iceacsa</p> <p>D. J. BENITO CASANOVA CAAMAÑO</p>	<p>EL ICCP CALCULISTA</p> <p>D. FEDERICO SALDAÑA MARTÍN</p>	<p>EL ICCP DIRECTOR DE OBRA</p> <p>Vº Bº JEFE DE DEMARCACIÓN</p> <p>D. ÁNGEL GONZÁLEZ DEL RÍO</p>	<p>CONFORME EL CONTRATISTA</p> <p>D. GABRIEL SOLER GÓMEZ</p>	<p>ESCALA Original A1</p> <p>1:100</p> <p>NUMÉRICA GRÁFICA</p>	<p>TÍTULO DEL PROYECTO</p> <p>PROYECTO DE TRAZADO MODIFICADO Nº2:</p> <p>AUTOVÍA A-57</p> <p>TRAMO: VILABOA - A ERMIDA</p>	<p>CLAVE</p> <p>12-PO-4200</p>	<p>FECHA</p> <p>FEBRERO 2020</p>	<p>TÍTULO DEL PLANO</p> <p>TRAZADO</p> <p>Perfiles Transversales</p> <p>Pasos Transversales</p> <p>CST PK 1+250</p>	<p>Nº PLANO</p> <p>5.2.4.3</p>
												<p>Nº DE PÁGINA</p> <p>01 de 01</p>

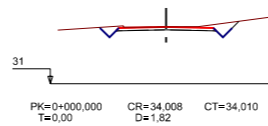
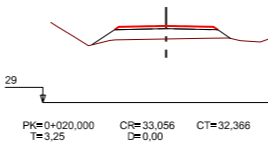
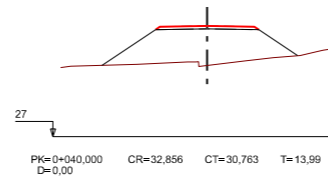
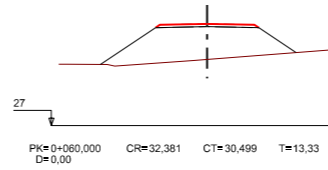
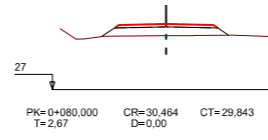
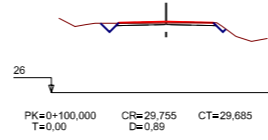
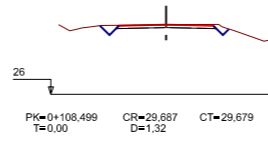
PSR PK 0+540



189716 ENTR1.2 DEF 1-PTRAZ1 PLANOS

<p>GOBIERNO DE ESPAÑA</p>	<p>MINISTERIO DE TRANSPORTES, MOVILIDAD Y AGENDA URBANA</p>	SECRETARÍA GENERAL DE INFRAESTRUCTURAS	EL ICOP AUTOR DEL DOCUMENTO	EL ICOP CALCULISTA	EL ICOP DIRECTOR DE OBRA	Vº Bº JEFE DE DEMARCACIÓN	CONFORME EL CONTRATISTA	ESCALA Original A1	TÍTULO DEL PROYECTO	CLAVE	FECHA	TÍTULO DEL PLANO	Nº PLANO
		DIRECCIÓN GENERAL DE CARRETERAS	<p>GRUPO proyfe</p>	<p>iceacsa</p>	<p>D. FEDERICO SALDAÑA MARTÍN</p>	<p>D. ÁNGEL GONZÁLEZ DEL RÍO</p>	<p>D. GABRIEL SOLER GÓMEZ</p>	1:100	PROYECTO DE TRAZADO MODIFICADO Nº2: AUTOVÍA A-57 TRAMO: VILABOA - A ERMIDA	12-PO-4200	FEBRERO 2020	TRAZADO Perfiles Transversales Pasos Transversales PSR PK 0+540 (Camino de Santiago)	5.2.4.12
		DEMARCACIÓN DE CARRETERAS DEL ESTADO EN GALICIA	D. J. BENITO CASANOVA CAAMAÑO										Nº DE PÁGINA
								NUMÉRICA GRÁFICA					01 de 01

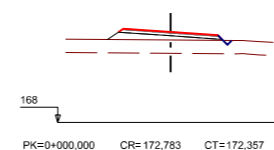
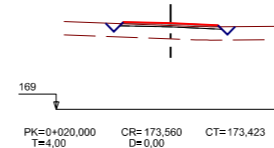
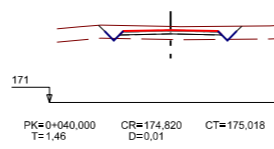
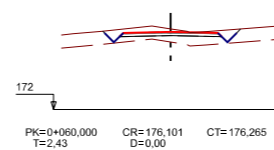
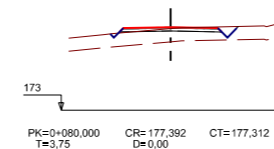
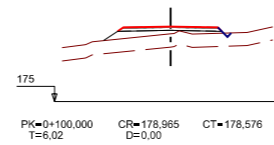
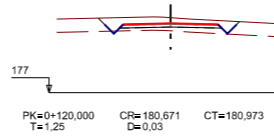
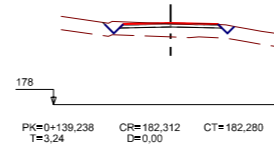
CSTR PK 1+250



189716 ENTR1.2 DEF 1-PTRAZ1 PLANOS

 <p>GOBIERNO DE ESPAÑA</p>	<p>MINISTERIO DE TRANSPORTES, MOVILIDAD Y AGENDA URBANA</p>	SECRETARÍA GENERAL DE INFRAESTRUCTURAS	EL ICOP AUTOR DEL DOCUMENTO	EL ICOP CALCULISTA	EL ICOP DIRECTOR DE OBRA	Vº Bº JEFE DE DEMARCACIÓN	CONFORME EL CONTRATISTA	ESCALA Original A1	TÍTULO DEL PROYECTO	CLAVE	FECHA	TÍTULO DEL PLANO	Nº PLANO
		DIRECCIÓN GENERAL DE CARRETERAS	 						1:100	PROYECTO DE TRAZADO MODIFICADO Nº2: AUTOVÍA A-57 TRAMO: VILABOA - A ERMIDA	12-PO-4200	FEBRERO 2020	TRAZADO Perfiles Transversales Pasos Transversales CSTR PK 1+250
		DEMARCACIÓN DE CARRETERAS DEL ESTADO EN GALICIA	D. J. BENITO CASANOVA CAAMAÑO		D. FEDERICO SALDAÑA MARTÍN	D. ÁNGEL GONZALEZ DEL RÍO	D. GABRIEL SOLER GÓMEZ	NUMÉRICA					Nº DE PÁGINA
								GRÁFICA					01 de 01

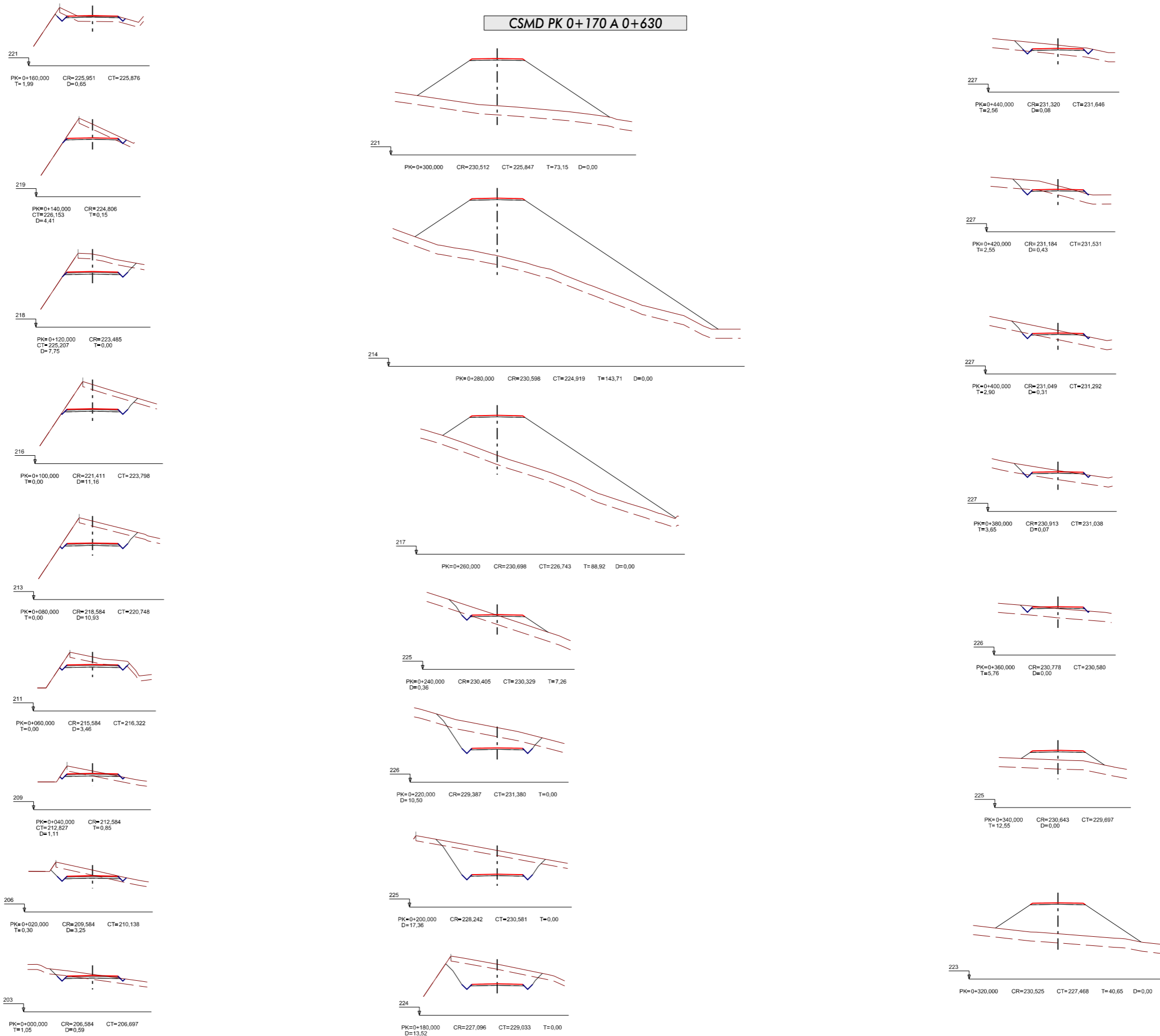
CSMD PK 0+012 A 0+045



189716 ENTR1.2 DEF 1-PTRAZ1 PLANOS

 GOBIERNO DE ESPAÑA MINISTERIO DE TRANSPORTES, MOVILIDAD Y AGENDA URBANA	SECRETARÍA GENERAL DE INFRAESTRUCTURAS	EL ICOP AUTOR DEL DOCUMENTO	EL ICOP CALCULISTA	EL ICOP DIRECTOR DE OBRA	Vº Bº JEFE DE DEMARCACIÓN	CONFORME EL CONTRATISTA	ESCALA Original A1	TÍTULO DEL PROYECTO	CLAVE	FECHA	TÍTULO DEL PLANO	Nº PLANO
	DIRECCIÓN GENERAL DE CARRETERAS	  D. J. BENITO CASANOVA CAAMANOR	 D. FEDERICO SALDAÑA MARTÍN	 D. ÁNGEL GONZÁLEZ DEL RÍO	 D. GABRIEL SOLER GÓMEZ	1:100  NUMÉRICA GRÁFICA	PROYECTO DE TRAZADO MODIFICADO Nº2: AUTOVÍA A-57 TRAMO: VILABOA - A ERMIDA	12-PO-4200	FEBRERO 2020	TRAZADO Perfiles Transversales Caminos de Servicio Margen Derecha CSMD PK 0+012 A 0+045	5.2.5.1	
DEMARCACIÓN DE CARRETERAS DEL ESTADO EN GALICIA												Nº DE PÁGINA
											01 de 01	

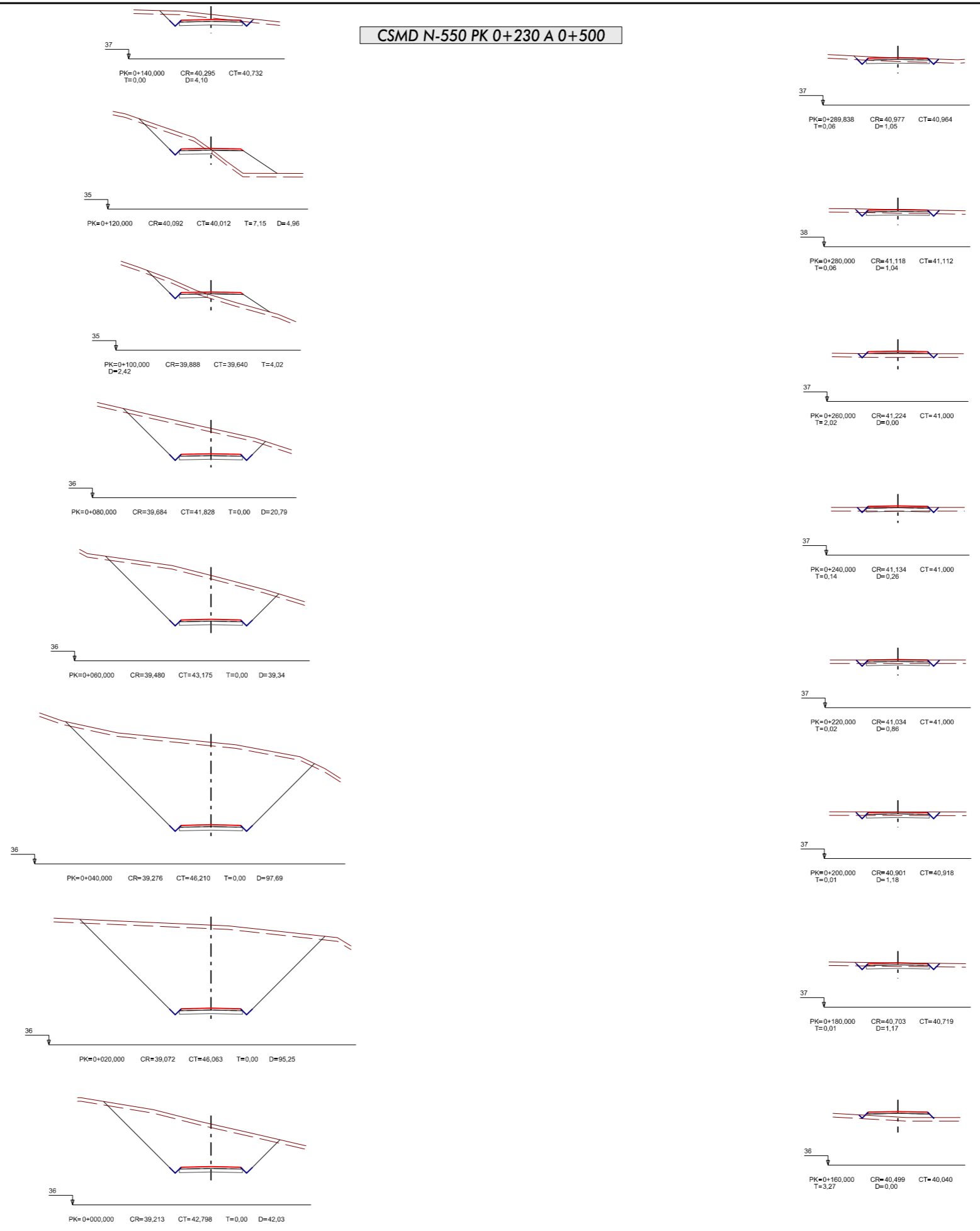
CSMD PK 0+170 A 0+630



18971.6 ENTR. 2 DEF. 1-PTRAZ. PLANOS

 GOBIERNO DE ESPAÑA MINISTERIO DE TRANSPORTES, MOVILIDAD Y AGENDA URBANA	SECRETARÍA GENERAL DE INFRAESTRUCTURAS DIRECCIÓN GENERAL DE CARRETERAS DEMARCACIÓN DE CARRETERAS DEL ESTADO EN GALICIA	EL ICOP AUTOR DEL DOCUMENTO  iceacsa D. J. BENITO CASANOVA CAAMAN	EL ICOP CALCULISTA D. FEDERICO SALDAÑA MARTÍN	EL ICOP DIRECTOR DE OBRA  D. ÁNGEL GONZÁLEZ DEL RÍO	Vº Bº JEFE DE DEMARCACIÓN  D. GABRIEL SOLER GÓMEZ	CONFORME EL CONTRATISTA  D. GABRIEL SOLER GÓMEZ	ESCALA Original A1 1:100 NUMÉRICA GRÁFICA	TÍTULO DEL PROYECTO PROYECTO DE TRAZADO MODIFICADO Nº2: AUTOVÍA A-57 TRAMO: VILABOA - A ERMIDA	CLAVE 12-PO-4200	FECHA FEBRERO 2020	TÍTULO DEL PLANO TRAZADO Perfiles Transversales Caminos de Servicio Margen Derecha CSMD PK 0+170 A 0+630	Nº PLANO 5.2.5.2 Nº DE PÁGINA 01 de 01
		0 0.5 1m										


CSMD N-550 PK 0+230 A 0+500



189716 ENTR1.2 DEF 1-IPTRAZ1 PLANOS

<p>GOBIERNO DE ESPAÑA</p>	<p>MINISTERIO DE TRANSPORTES, MOVILIDAD Y AGENDA URBANA</p>	SECRETARÍA GENERAL DE INFRAESTRUCTURAS	EL ICOP AUTOR DEL DOCUMENTO	EL ICOP CALCULISTA	EL ICOP DIRECTOR DE OBRA	Vº Bº JEFE DE DEMARCACIÓN	CONFORME EL CONTRATISTA	ESCALA Original A1	TÍTULO DEL PROYECTO	CLAVE	FECHA	TÍTULO DEL PLANO	Nº PLANO
		DIRECCIÓN GENERAL DE CARRETERAS							1:100	PROYECTO DE TRAZADO MODIFICADO Nº2: AUTOVÍA A-57 TRAMO: VILABOA - A ERMIDA	12-PO-4200	FEBRERO 2020	TRAZADO Perfiles Transversales Caminos de Servicio Margen Derecha CSMD N-550 PK 0+230 A 0+500
		DEMARCACIÓN DE CARRETERAS DEL ESTADO EN GALICIA	D. J. BENITO CASANOVA CAAMAÑO		D. FEDERICO SALDAÑA MARTÍN	D. ÁNGEL GONZALEZ DEL RÍO	D. GABRIEL SOLER GÓMEZ	NUMÉRICA					Nº DE PÁGINA
								GRÁFICA					01 de 01

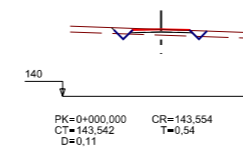
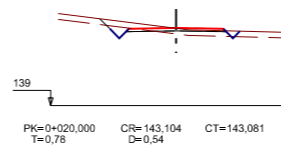
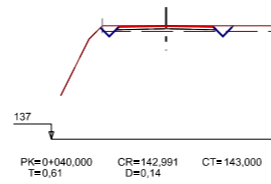
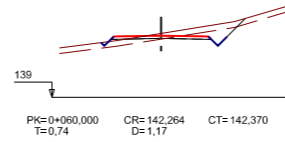
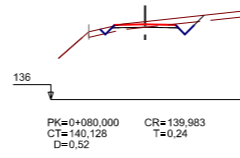
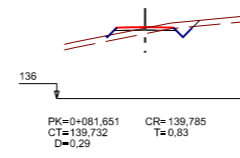
CSMD N-550 PK 0+610 A 1+080



18971.6 ENTR. 2 DEF. 1-PTRAZ. PLANOS

<p>GOBIERNO DE ESPAÑA</p>	<p>MINISTERIO DE TRANSPORTES, MOVILIDAD Y AGENDA URBANA</p>	SECRETARÍA GENERAL DE INFRAESTRUCTURAS	EL ICOP AUTOR DEL DOCUMENTO	EL ICOP CALCULISTA	EL ICOP DIRECTOR DE OBRA	Vº Bº JEFE DE DEMARCACIÓN	CONFORME EL CONTRATISTA	ESCALA Original A1	TÍTULO DEL PROYECTO	CLAVE	FECHA	TÍTULO DEL PLANO	Nº PLANO
		DIRECCIÓN GENERAL DE CARRETERAS						1:100	PROYECTO DE TRAZADO MODIFICADO Nº2: AUTOVÍA A-57 TRAMO: VILABOA - A ERMIDA	12-PO-4200	FEBRERO 2020	TRAZADO Perfiles Transversales Caminos de Servicio Margen Derecha CSMD N-550 PK 0+610 A 1+080	5.2.5.8
		DEMARCACIÓN DE CARRETERAS DEL ESTADO EN GALICIA	D. J. BENITO CASANOVA CAAMAN	D. FEDERICO SALDAÑA MARTÍN	D. ÁNGEL GONZÁLEZ DEL RÍO	D. GABRIEL SOLER GÓMEZ	NUMÉRICA	GRÁFICA					Nº DE PÁGINA
													01 de 01

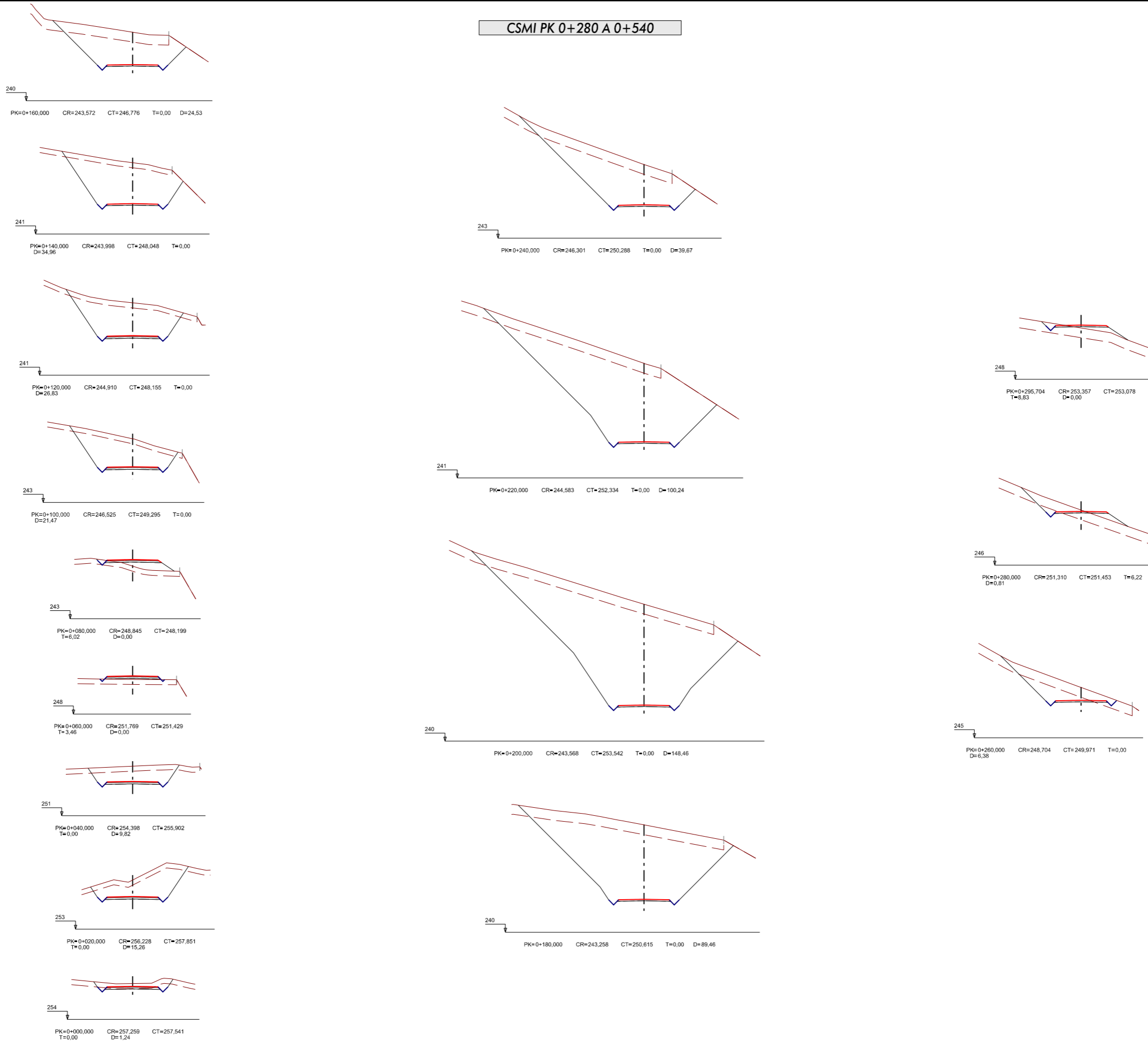
C.S.M.D.R. P.K. 0+570 A 0+650



189716 ENTR1.2 DEF 1-PTRAZ1 PLANOS

 GOBIERNO DE ESPAÑA MINISTERIO DE TRANSPORTES, MOVILIDAD Y AGENDA URBANA	SECRETARÍA GENERAL DE INFRAESTRUCTURAS DIRECCIÓN GENERAL DE CARRETERAS DEMARCACIÓN DE CARRETERAS DEL ESTADO EN GALICIA	EL ICCP AUTOR DEL DOCUMENTO   D. J. BENITO CASANOVA CAAMAÑO	EL ICCP CALCULISTA	EL ICCP DIRECTOR DE OBRA  D. FEDERICO SALDAÑA MARTÍN	Vº Bº JEFE DE DEMARCACIÓN  D. ÁNGEL GONZÁLEZ DEL RÍO	CONFORME EL CONTRATISTA  D. GABRIEL SOLER GÓMEZ	ESCALA Original A1 1:100  NUMÉRICA GRÁFICA	TÍTULO DEL PROYECTO PROYECTO DE TRAZADO MODIFICADO Nº2: AUTOVÍA A-57 TRAMO: VILABOA - A ERMIDA	CLAVE 12-PO-4200	FECHA FEBRERO 2020	TÍTULO DEL PLANO TRAZADO Perfiles Transversales Caminos de Servicio Margen Derecha C.S.M.D.R. P.K. 0+570 A 0+650	Nº PLANO 5.2.5.12 Nº DE PÁGINA 01 de 01

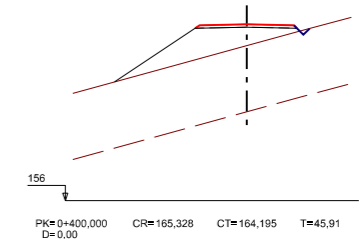
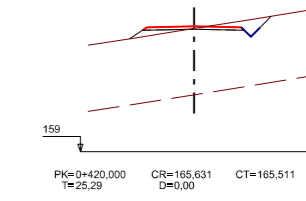
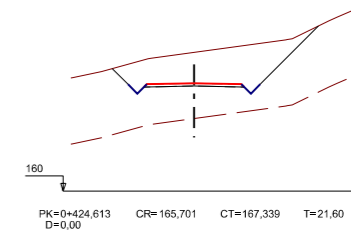
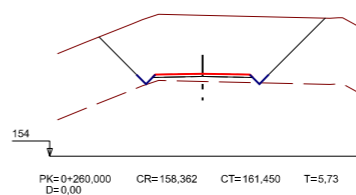
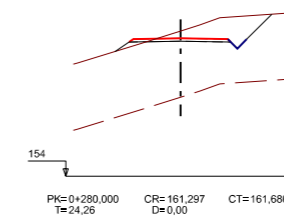
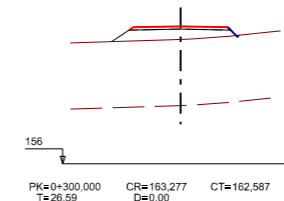
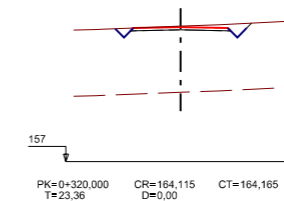
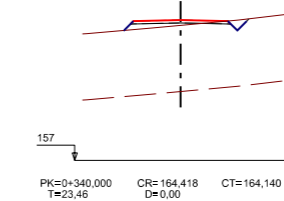
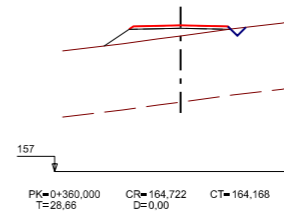
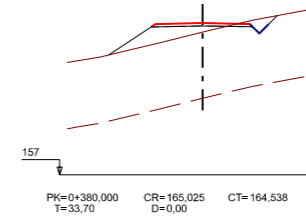
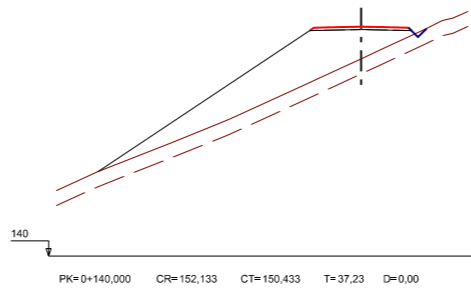
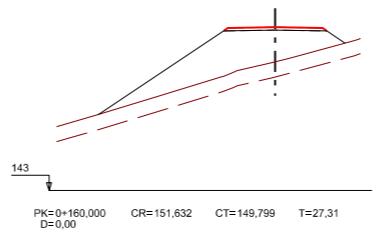
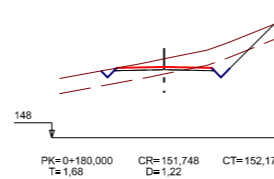
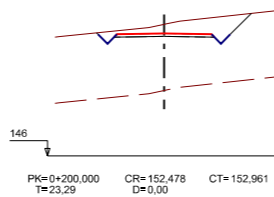
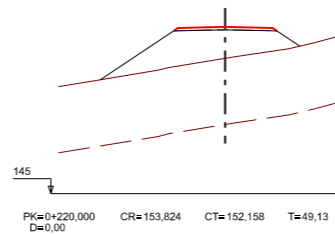
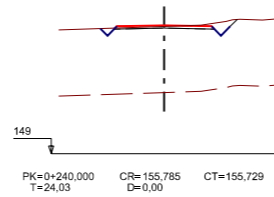
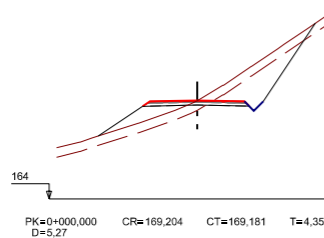
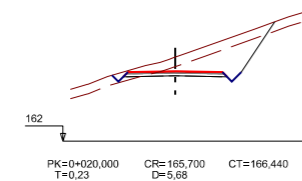
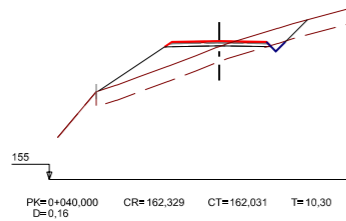
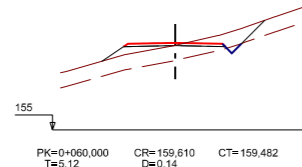
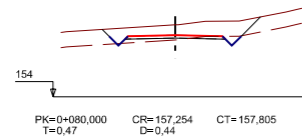
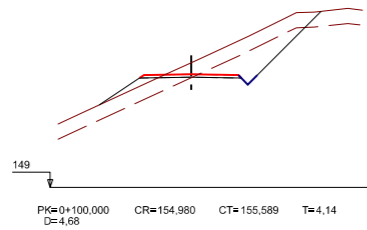
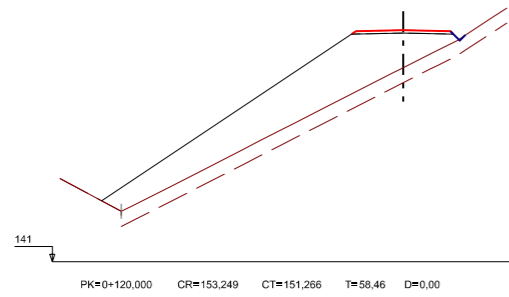
CSMI PK 0+280 A 0+540



189716 ENTR 2 DEF 1-PTRAZ 1 PLANOS

<p>GOBIERNO DE ESPAÑA</p>	<p>MINISTERIO DE TRANSPORTES, MOVILIDAD Y AGENDA URBANA</p>	<p>SECRETARÍA GENERAL DE INFRAESTRUCTURAS</p> <p>DIRECCIÓN GENERAL DE CARRETERAS</p> <p>DEMARCACIÓN DE CARRETERAS DEL ESTADO EN GALICIA</p>	<p>EL ICOP AUTOR DEL DOCUMENTO</p> <p>GRUPO proyfe</p> <p>iceacsa</p> <p>D. J. BENITO CASANOVA CAAMAN</p>	<p>EL ICOP CALCULISTA</p>	<p>EL ICOP DIRECTOR DE OBRA</p> <p>D. FEDERICO SALDAÑA MARTÍN</p>	<p>Vº Bº JEFE DE DEMARCACIÓN</p> <p>D. ÁNGEL GONZALEZ DEL RÍO</p>	<p>CONFORME EL CONTRATISTA</p> <p>D. GABRIEL SOLER GÓMEZ</p>	<p>ESCALA Original A1</p> <p>1:100</p> <p>NUMÉRICA GRÁFICA</p>	<p>TÍTULO DEL PROYECTO</p> <p>PROYECTO DE TRAZADO MODIFICADO Nº2: AUTOVÍA A-57 TRAMO: VILABOA - A ERMIDA</p>	<p>CLAVE</p> <p>12-PO-4200</p>	<p>FECHA</p> <p>FEBRERO 2020</p>	<p>TÍTULO DEL PLANO</p> <p>TRAZADO Perfiles Transversales Caminos de Servicio Margen Izquierda CSMI PK 0+280 A 0+540</p>	<p>Nº PLANO</p> <p>5.2.6.1</p>
													<p>Nº DE PÁGINA</p> <p>01 de 01</p>

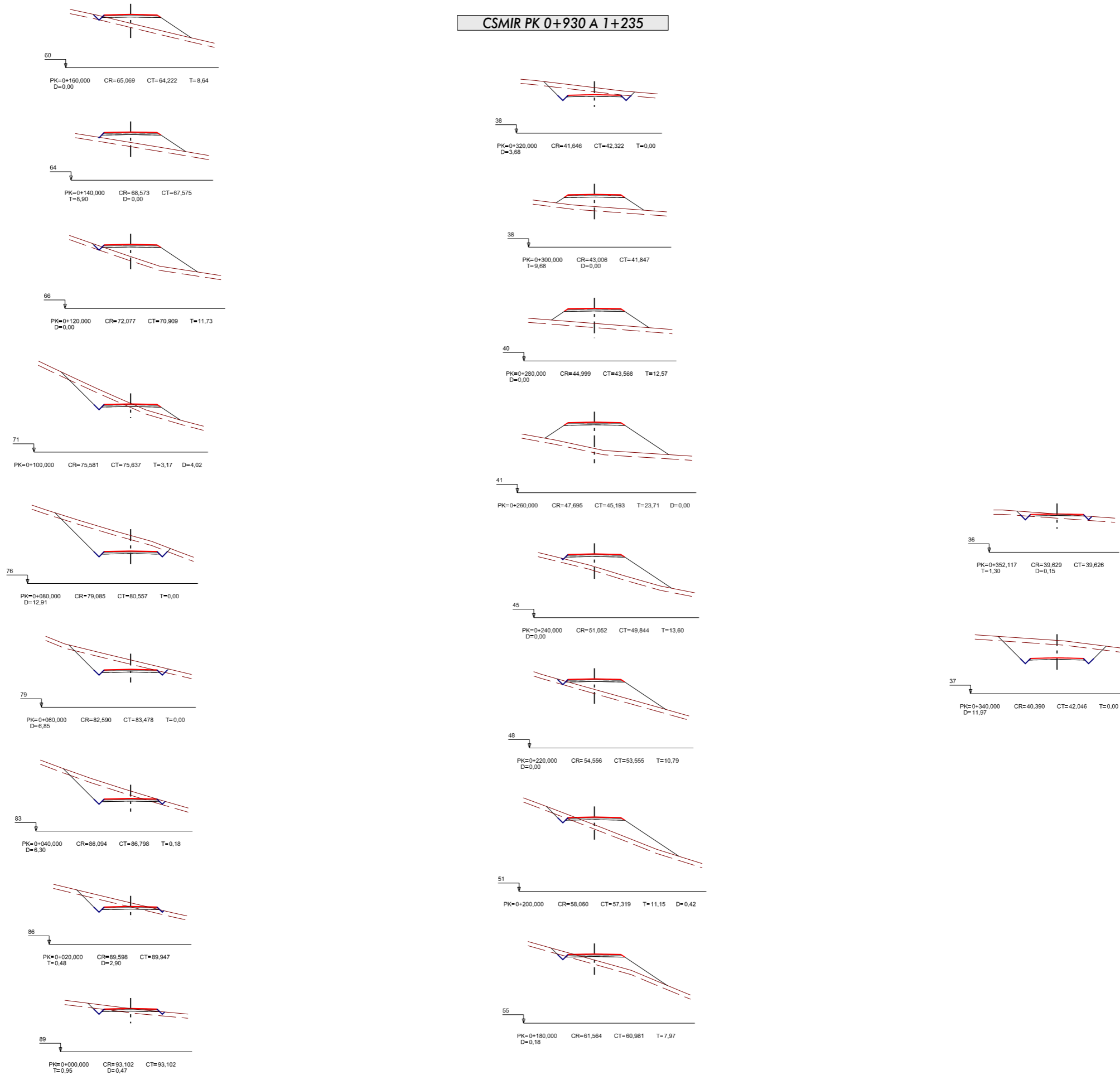
CSMI PK 5+170 A 5+580



18971.6 ENTR. 2 DEF. 1-PTRAZ. PLANOS

<p>GOBIERNO DE ESPAÑA</p>	<p>MINISTERIO DE TRANSPORTES, MOVILIDAD Y AGENDA URBANA</p>	<p>DIRECCIÓN GENERAL DE CARRETERAS</p>	<p>SECRETARÍA GENERAL DE INFRAESTRUCTURAS</p>	<p>EL ICOP AUTOR DEL DOCUMENTO</p>	<p>EL ICOP CALCULISTA</p>	<p>EL ICOP DIRECTOR DE OBRA</p>	<p>Vº Bº JEFE DE DEMARCACIÓN</p>	<p>CONFORME EL CONTRATISTA</p>	<p>ESCALA Original A1</p> <p>1:100</p> <p>0 0,5 1m</p>	<p>TÍTULO DEL PROYECTO</p> <p>PROYECTO DE TRAZADO MODIFICADO Nº2: AUTOVÍA A-57 TRAMO: VILABOA - A ERMIDA</p>	<p>CLAVE</p> <p>12-PO-4200</p>	<p>FECHA</p> <p>FEBRERO 2020</p>	<p>TÍTULO DEL PLANO</p> <p>TRAZADO Perfiles Transversales Caminos de Servicio Margen Izquierda CSMI PK 5+170 A 5+580</p>	<p>Nº PLANO</p> <p>5.2.6.9</p>
														<p>Nº DE PÁGINA</p> <p>01 de 01</p>

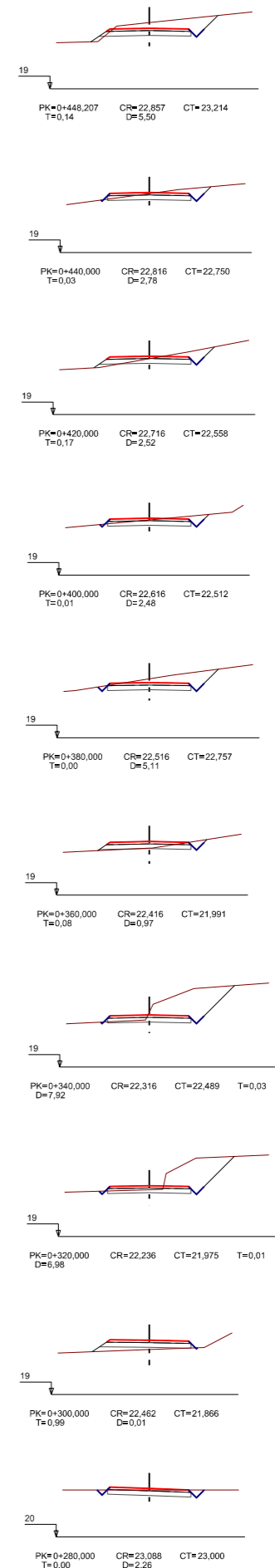
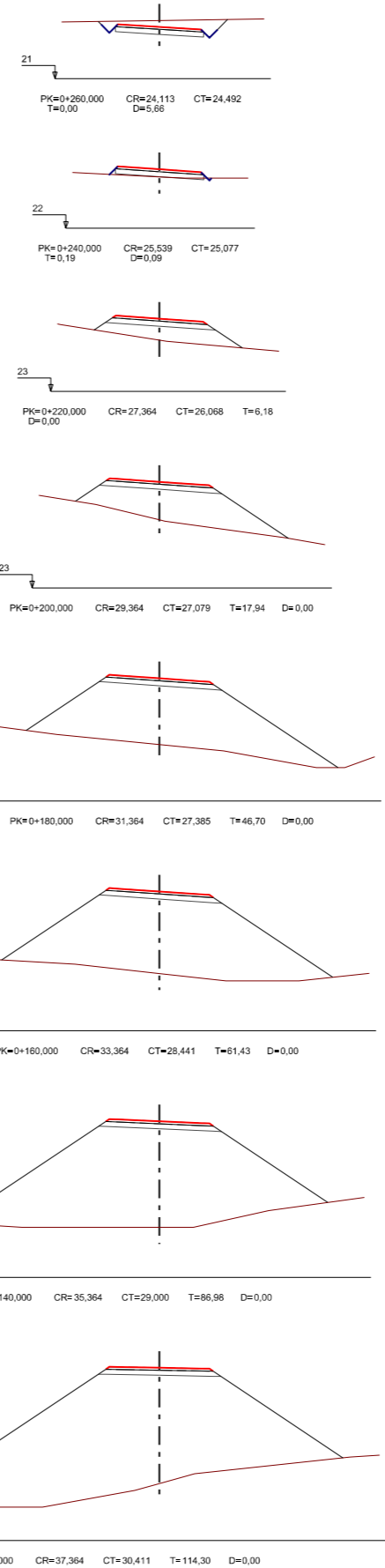
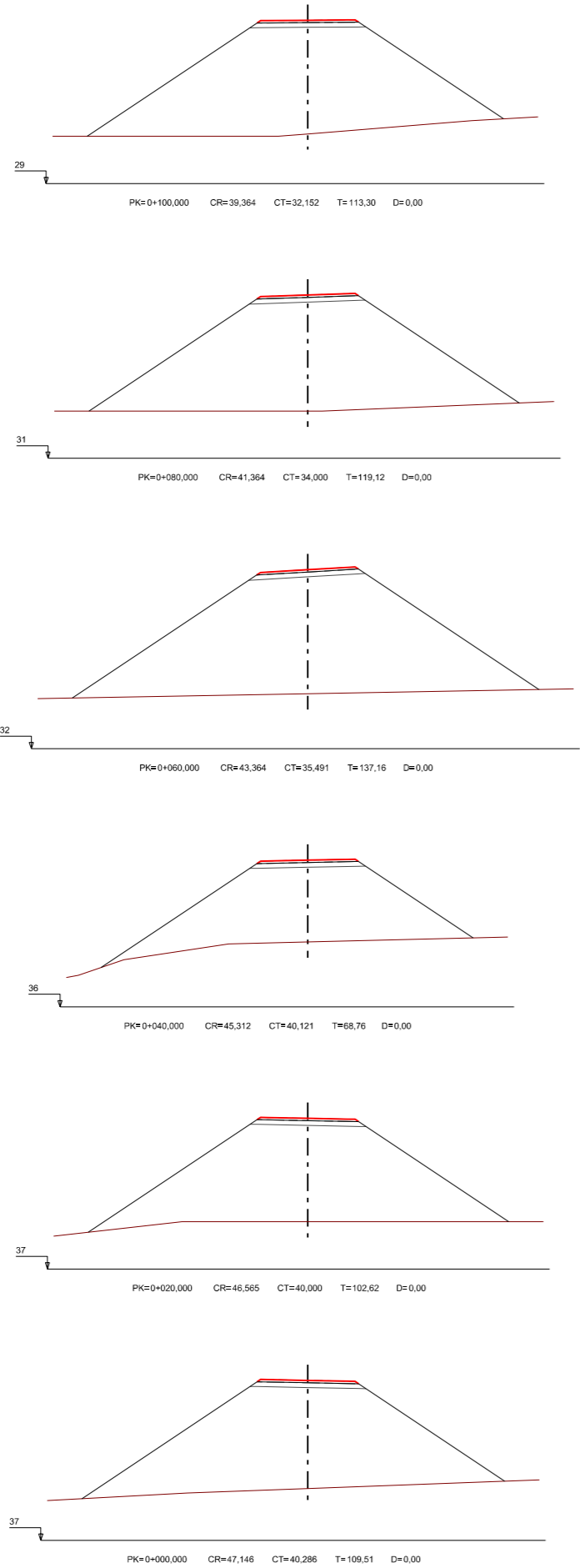
CSMIR PK 0+930 A 1+235



18971.6 ENTR. 2 DEF. 1-PTRAZ. PLANOS

<p>GOBIERNO DE ESPAÑA</p>	<p>MINISTERIO DE TRANSPORTES, MOVILIDAD Y AGENDA URBANA</p>	SECRETARÍA GENERAL DE INFRAESTRUCTURAS	EL ICCP AUTOR DEL DOCUMENTO	EL ICCP CALCULISTA	EL ICCP DIRECTOR DE OBRA	Vº Bº JEFE DE DEMARCACIÓN	CONFORME EL CONTRATISTA	ESCALA Original A1	TÍTULO DEL PROYECTO	CLAVE	FECHA	TÍTULO DEL PLANO	Nº PLANO
		DIRECCIÓN GENERAL DE CARRETERAS	<p>D. J. BENITO CASANOVA CAAMAÑO</p>	<p>D. FEDERICO SALDAÑA MARTÍN</p>	<p>D. ÁNGEL GONZÁLEZ DEL RÍO</p>	<p>D. GABRIEL SOLER GÓMEZ</p>	<p>1:100</p>	<p>PROYECTO DE TRAZADO MODIFICADO Nº2: AUTOVÍA A-57 TRAMO: VILABOA - A ERMIDA</p>	12-PO-4200	FEBRERO 2020	<p>TRAZADO Perfiles Transversales Caminos de Servicio Margen Izquierda CSMIR PK 0+930 A 1+235</p>	5.2,6,13	
												Nº DE PÁGINA	01 de 01

REPOSICIÓN CAMINO LAV 502+620

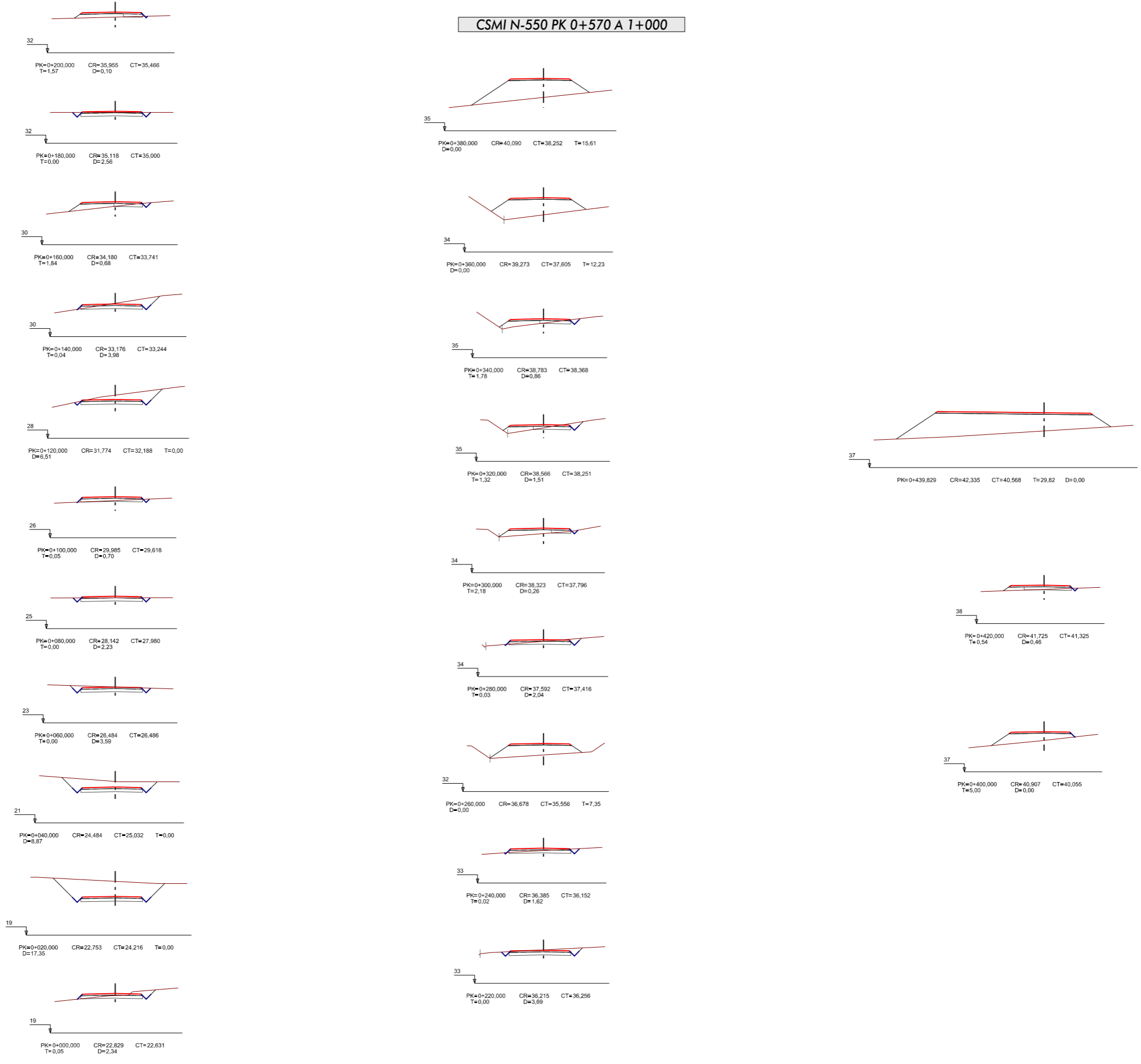


18971.6 ENTR. 2 DEF. 1-PTRAZ.1 PLANOS

 GOBIERNO DE ESPAÑA	 MINISTERIO DE TRANSPORTES, MOVILIDAD Y AGENDA URBANA	SECRETARÍA GENERAL DE INFRAESTRUCTURAS	EL ICOP AUTOR DEL DOCUMENTO	EL ICOP CALCULISTA	EL ICOP DIRECTOR DE OBRA	Vº Bº JEFE DE DEMARCACIÓN	CONFORME EL CONTRATISTA	ESCALA Original A1	TÍTULO DEL PROYECTO PROYECTO DE TRAZADO MODIFICADO Nº2: AUTOVÍA A-57 TRAMO: VILABOA - A ERMIDA	CLAVE 12-PO-4200	FECHA FEBRERO 2020	TÍTULO DEL PLANO TRAZADO Perfiles Transversales Caminos de Servicio Margen Izquierda REPOSICIÓN CAMINO LAV 502+620	Nº PLANO 5.2,6,14
		DIRECCIÓN GENERAL DE CARRETERAS	 GRUPO proyfe	 iceacsa	 D. FEDERICO SALDAÑA MARTÍN	 D. ÁNGEL GONZÁLEZ DEL RÍO	 D. GABRIEL SOLER GÓMEZ	ESCALA 1:100					Nº DE PÁGINA 01 de 01

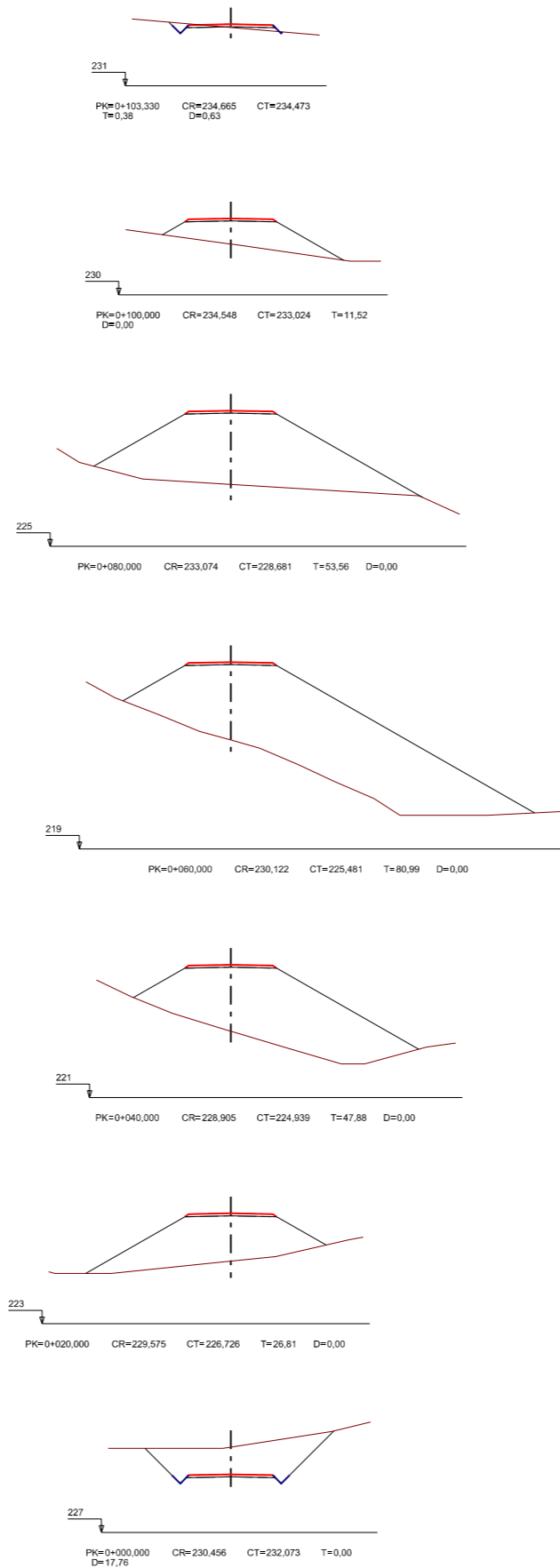
18971.6 ENTR. 2 DEF. 1-PTRAZ. PLANOS

CSMI N-550 PK 0+570 A 1+000



<p>GOBIERNO DE ESPAÑA</p>	<p>MINISTERIO DE TRANSPORTES, MOVILIDAD Y AGENDA URBANA</p>	SECRETARÍA GENERAL DE INFRAESTRUCTURAS	EL ICOP AUTOR DEL DOCUMENTO	EL ICOP CALCULISTA	EL ICOP DIRECTOR DE OBRA	Vº Bº JEFE DE DEMARCACIÓN	CONFORME EL CONTRATISTA	ESCALA Original A1	TÍTULO DEL PROYECTO	CLAVE	FECHA	TÍTULO DEL PLANO	Nº PLANO
		DIRECCIÓN GENERAL DE CARRETERAS	<p>D. J. BENITO CASANOVA CAAMANO</p>	<p>D. FEDERICO SALDAÑA MARTÍN</p>	<p>D. ÁNGEL GONZÁLEZ DEL RÍO</p>	<p>D. GABRIEL SOLER GÓMEZ</p>	<p>1:100</p>	<p>PROYECTO DE TRAZADO MODIFICADO Nº2: AUTOVÍA A-57 TRAMO: VILABOA - A ERMIDA</p>	12-PO-4200	FEBRERO 2020	<p>TRAZADO Perfiles Transversales Caminos de Servicio Margen Izquierda CSMI N-550 PK 0+570 A 1+000</p>	5.2,6,15	
												Nº DE PÁGINA	01 de 01

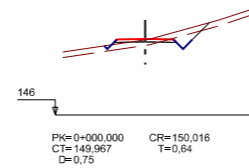
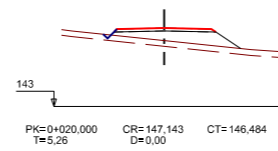
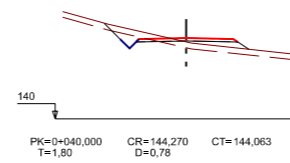
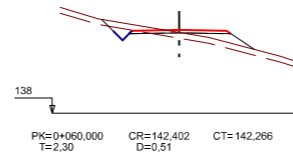
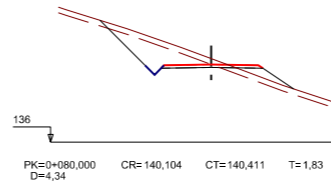
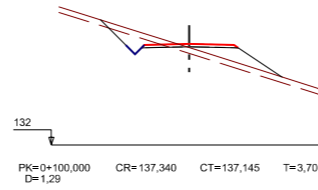
VADEO REGO DO PINTO



189716 ENTR1.2 DEF 1-PTRAZ1 PLANOS

<p>GOBIERNO DE ESPAÑA</p>	<p>MINISTERIO DE TRANSPORTES, MOVILIDAD Y AGENDA URBANA</p>	SECRETARÍA GENERAL DE INFRAESTRUCTURAS	EL ICCP AUTOR DEL DOCUMENTO	EL ICCP CALCULISTA	EL ICCP DIRECTOR DE OBRA	Vº Bº JEFE DE DEMARCACIÓN	CONFORME EL CONTRATISTA	ESCALA Original A1	TÍTULO DEL PROYECTO	CLAVE	FECHA	TÍTULO DEL PLANO	Nº PLANO
		DIRECCIÓN GENERAL DE CARRETERAS						1:100	<p>PROYECTO DE TRAZADO MODIFICADO Nº2: AUTOVÍA A-57 TRAMO: VILABOA - A ERMIDA</p>	12-PO-4200	FEBRERO 2020	<p>TRAZADO Perfiles Transversales Caminos de Servicio Margen Izquierda VADEO REGO DO PINTO</p>	5.2,6,18
		DEMARCACIÓN DE CARRETERAS DEL ESTADO EN GALICIA	D. J. BENITO CASANOVA CAAMAÑO		D. FEDERICO SALDAÑA MARTÍN	D. ÁNGEL GONZÁLEZ DEL RÍO	D. GABRIEL SOLER GÓMEZ						Nº DE PÁGINA
								NUMÉRICA GRÁFICA					01 de 01

C.S.M.I.R. P.K. 0+630 A 0+720



189716 ENTR1.2 DEF 1-PTRAZ1 PLANOS

<p>GOBIERNO DE ESPAÑA</p>	<p>MINISTERIO DE TRANSPORTES, MOVILIDAD Y AGENDA URBANA</p>	SECRETARÍA GENERAL DE INFRAESTRUCTURAS	EL ICOP AUTOR DEL DOCUMENTO	EL ICOP CALCULISTA	EL ICOP DIRECTOR DE OBRA	Vº Bº JEFE DE DEMARCACIÓN	CONFORME EL CONTRATISTA	ESCALA Original A1	TÍTULO DEL PROYECTO	CLAVE	FECHA	TÍTULO DEL PLANO	Nº PLANO
		DIRECCIÓN GENERAL DE CARRETERAS						1:100	<p>PROYECTO DE TRAZADO MODIFICADO Nº2: AUTOVÍA A-57 TRAMO: VILABOA - A ERMIDA</p>	12-PO-4200	FEBRERO 2020	<p>TRAZADO Perfiles Transversales Camino de Servicio Margen Izquierda C.S.M.I.R. P.K. 0+630 A 0+720</p>	5.2.6.19
		DEMARCACIÓN DE CARRETERAS DEL ESTADO EN GALICIA	D. J. BENITO CASANOVA CAAMAÑO		D. FEDERICO SALDAÑA MARTÍN	D. ÁNGEL GONZALEZ DEL RÍO	D. GABRIEL SOLER GÓMEZ						Nº DE PÁGINA
								NUMÉRICA GRÁFICA					01 de 01