PLANTA
ESCALA 1:1.500

		Series							
		AVE S-100	AVE S-102/112	AVE S-103	AVE S-120	AVE S-130	AVANT 104	AVANT 114	AVANT 121
Vías	Longitud	200,15	200	200	107,36	184,16	107,1	105,52	107,36
1	400	DOBLE	DOBLE	DOBLE	DOBLE	DOBLE	DOBLE	DOBLE	DOBLE
2	400	DOBLE	DOBLE	DOBLE	DOBLE	DOBLE	DOBLE	DOBLE	DOBLE
2A	107	NO	NO	NO	SIMPLE	NO	SIMPLE	SIMPLE	SIMPLE
2B	107	NO	NO	NO	SIMPLE	NO	SIMPLE	SIMPLE	SIMPLE
3	365	SIMPLE	SIMPLE	SIMPLE	DOBLE	SIMPLE	DOBLE	DOBLE	DOBLE
3A	107	NO	NO	NO	SIMPLE	NO	SIMPLE	SIMPLE	SIMPLE
3B	107	NO	NO	NO	SIMPLE	NO	SIMPLE	SIMPLE	SIMPLE
4	214	SIMPLE	SIMPLE	SIMPLE	DOBLE	SIMPLE	DOBLE	DOBLE	DOBLE
5	214	SIMPLE	SIMPLE	SIMPLE	DOBLE	SIMPLE	DOBLE	DOBLE	DOBLE
6	365	SIMPLE	SIMPLE	SIMPLE	DOBLE	SIMPLE	DOBLE	DOBLE	DOBLE
6A	107	NO	NO	NO	SIMPLE	NO	SIMPLE	SIMPLE	SIMPLE
6B	107	NO	NO	NO	SIMPLE	NO	SIMPLE	SIMPLE	SIMPLE
7	400	DOBLE	DOBLE	DOBLE	DOBLE	DOBLE	DOBLE	DOBLE	DOBLE
7A	107	NO	NO	NO	SIMPLE	NO	SIMPLE	SIMPLE	SIMPLE
7B	107	NO	NO	NO	SIMPLE	NO	SIMPLE	SIMPLE	SIMPLE
8	400	DOBLE	DOBLE	DOBLE	DOBLE	DOBLE	DOBLE	DOBLE	DOBLE

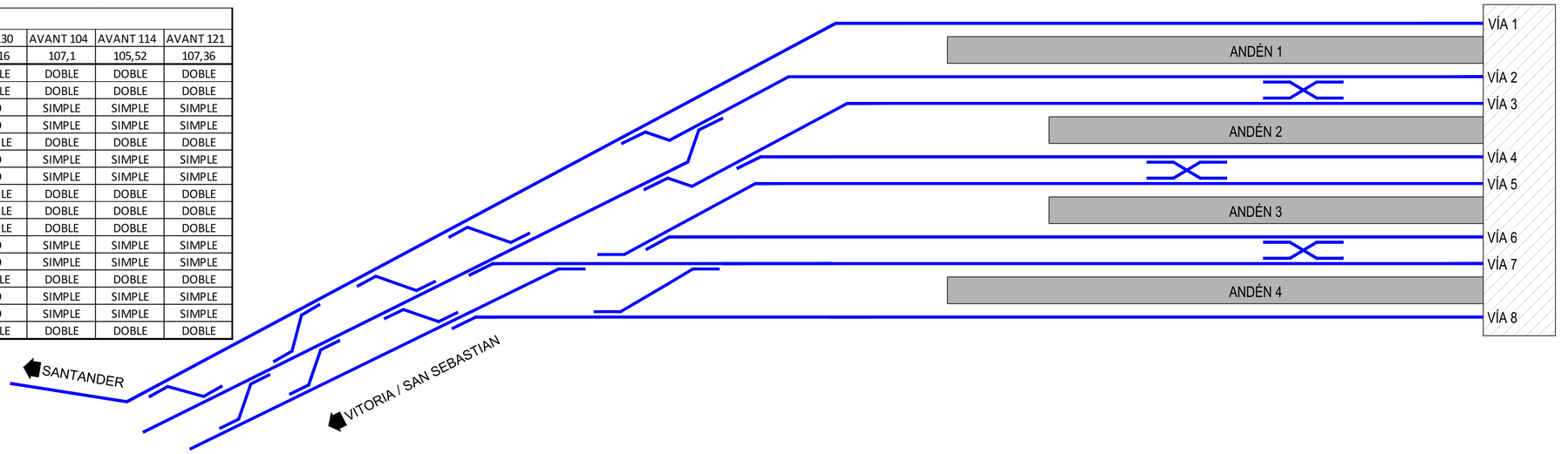

ESQUEMA DE VÍAS
SIN ESCALA

GOBIERNO DE ESPAÑA
MINISTERIO DE TRANSPORTES, MOVILIDAD Y AGENDA URBANA

TÍTULO PROYECTO:
ESTUDIO INFORMATIVO DE LA NUEVA RED FERROVIARIA DEL PAÍS VASCO. CORREDOR DE ACCESO Y ESTACIÓN DE BILBAO-ABANDO
DOCUMENTO APROBACIÓN DEFINITIVA

AUTOR DEL PROYECTO:
ineco

ESCALA ORIGINAL A1:
1/1.500
0 30 60 90m
NUMÉRICA | GRÁFICA

FECHA:
ENERO 2023

Nº DE PLANO:
4.1.1

Nº DE HOJA:
HOJA 1 DE 1

TÍTULO DE PLANO:
ESTACIÓN DE BILBAO
ABANDO INDALECIO PRIETO
NIVEL -2.
PLANTA DE CONJUNTO Y ESQUEMA FUNCIONAL

Z:\TMASD 2023\F-2023.03-ACCESO BILBAO (INECO)\TRABAJO\PLANOS\04-ESTACION DE BILBAO\04.1-NIVEL -2\04.1.1-PLANTA CONJUNTO Y ESQUEMA.dwg

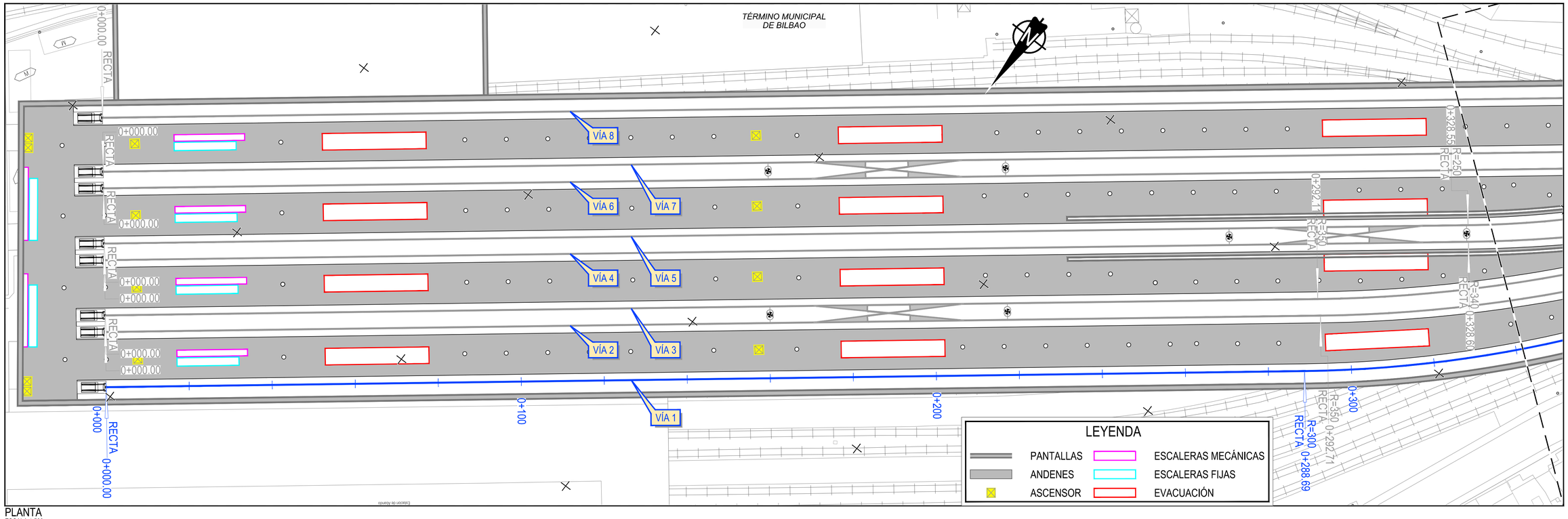

PLANTA
ESCALA 1:500

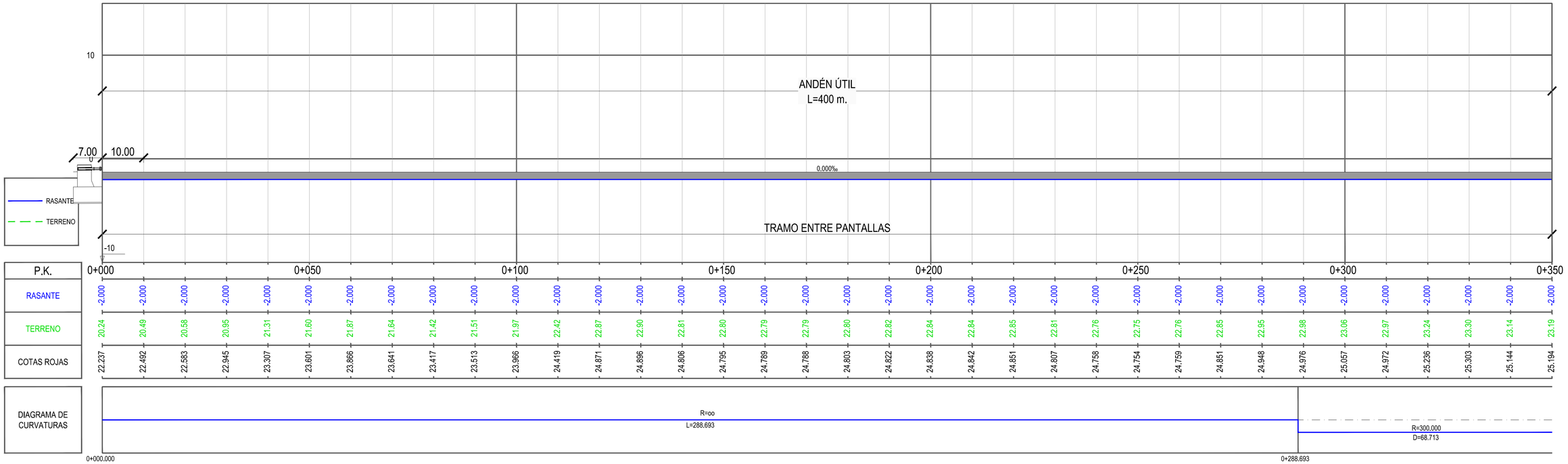

PERFIL LONGITUDINAL
ESCALA HORIZONTAL 1:500
ESCALA VERTICAL 1:200

GOBIERNO DE ESPAÑA · MINISTERIO DE TRANSPORTES, MOVILIDAD Y AGENDA URBANA

TÍTULO PROYECTO:
ESTUDIO INFORMATIVO DE LA NUEVA RED FERROVIARIA DEL PAÍS VASCO. CORREDOR DE ACCESO Y ESTACIÓN DE BILBAO-ABANDO
DOCUMENTO APROBACIÓN DEFINITIVA

AUTOR DEL PROYECTO:
ineco

ESCALA ORIGINAL A1:
1/500 · 0 10 20 30m
1/200 · 0 4 8 12m
NUMÉRICA | GRÁFICA

FECHA:
ENERO 2023

Nº DE PLANO:
4.1.2

Nº DE HOJA:
HOJA 1 DE 4

TÍTULO DE PLANO:
ESTACIÓN DE BILBAO
ABANDO INDALECIO PRIETO
NIVEL -2
PLANTA GENERAL Y PERFIL LONGITUDINAL

Z:\TMASD 2023\F-2023 03-ACCESO BILBAO (INECO)\TRABAJO\PLANOS\04-ESTACION DE BILBAO\04.1-NIVEL -2\04.1.2-PLANTA Y PERFIL LONG.dwg

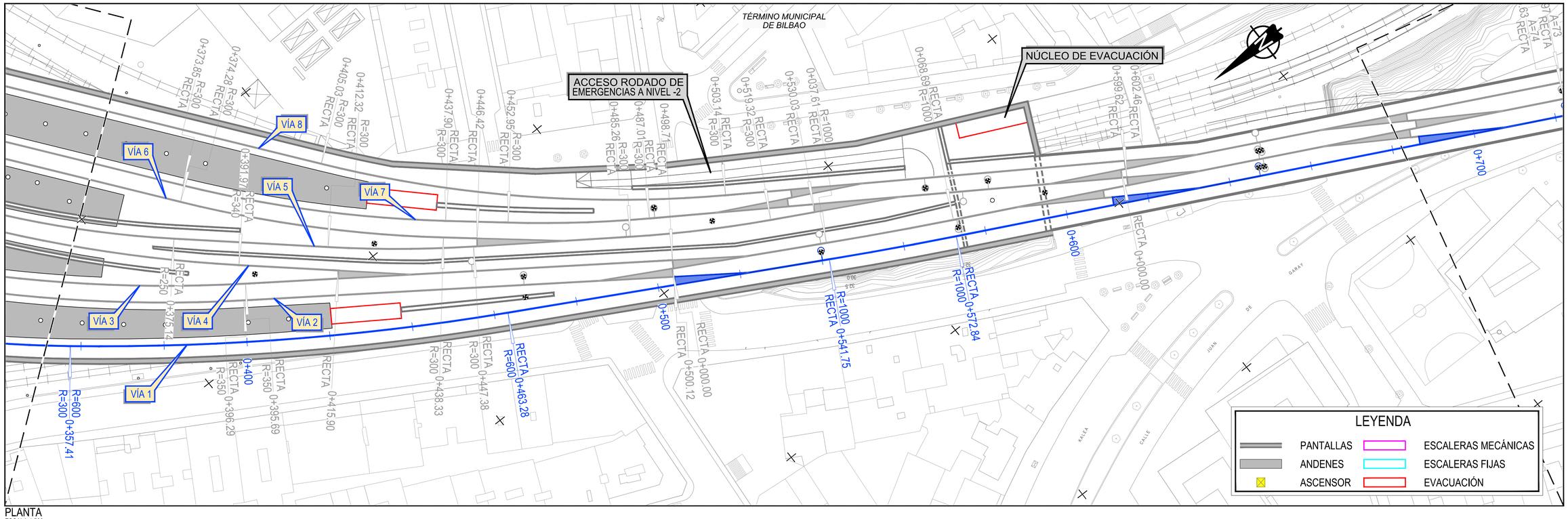

PLANTA
ESCALA 1:500

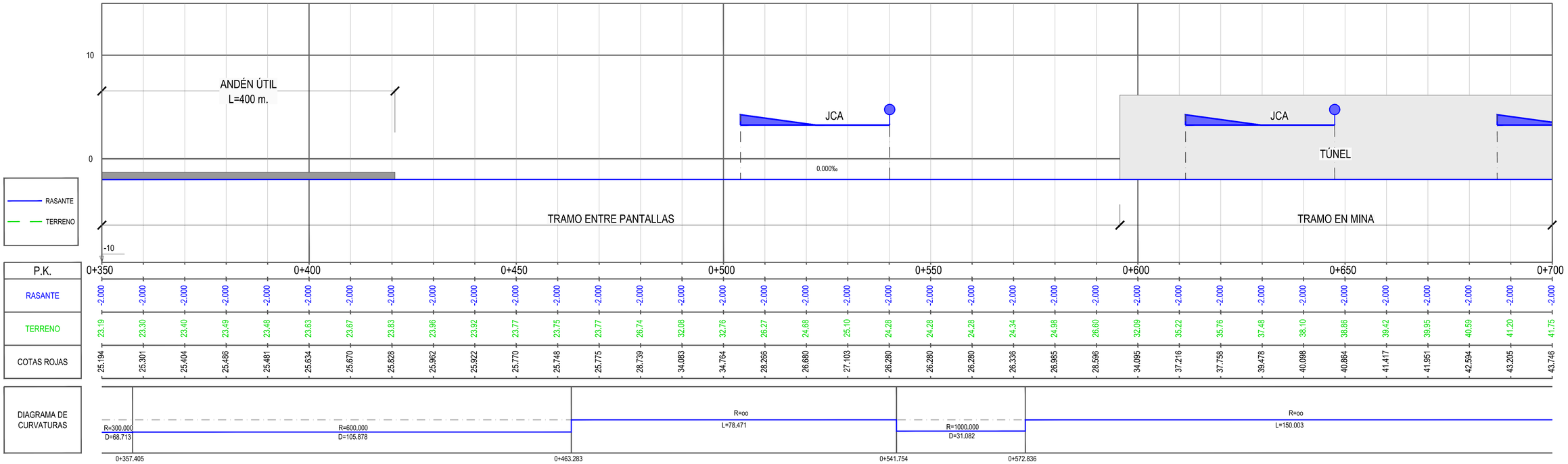

PERFIL LONGITUDINAL
ESCALA HORIZONTAL 1:500
ESCALA VERTICAL 1:200

GOBIERNO DE ESPAÑA · MINISTERIO DE TRANSPORTES, MOVILIDAD Y AGENDA URBANA

TÍTULO PROYECTO:
ESTUDIO INFORMATIVO DE LA NUEVA RED FERROVIARIA DEL PAÍS VASCO. CORREDOR DE ACCESO Y ESTACIÓN DE BILBAO-ABANDO
DOCUMENTO APROBACIÓN DEFINITIVA

AUTOR DEL PROYECTO: ineco

ESCALA ORIGINAL A1:
1/500 — 0 10 20 30m
1/200 — 0 4 8 12m
NUMÉRICA | GRÁFICA

FECHA: ENERO 2023

Nº DE PLANO: 4.1.2
Nº DE HOJA: HOJA 2 DE 4

TÍTULO DE PLANO:
ESTACIÓN DE BILBAO
ABANDO INDALECIO PRIETO
NIVEL -2
PLANTA GENERAL Y PERFIL LONGITUDINAL

Z:\TMASD 2023\F-2023 03-ACCESO BILBAO (INECO)\TRABAJO\PLANOS\04-ESTACION DE BILBAO\04.1-NIVEL -2\04.1.2-PLANTA Y PERFIL LONG.dwg

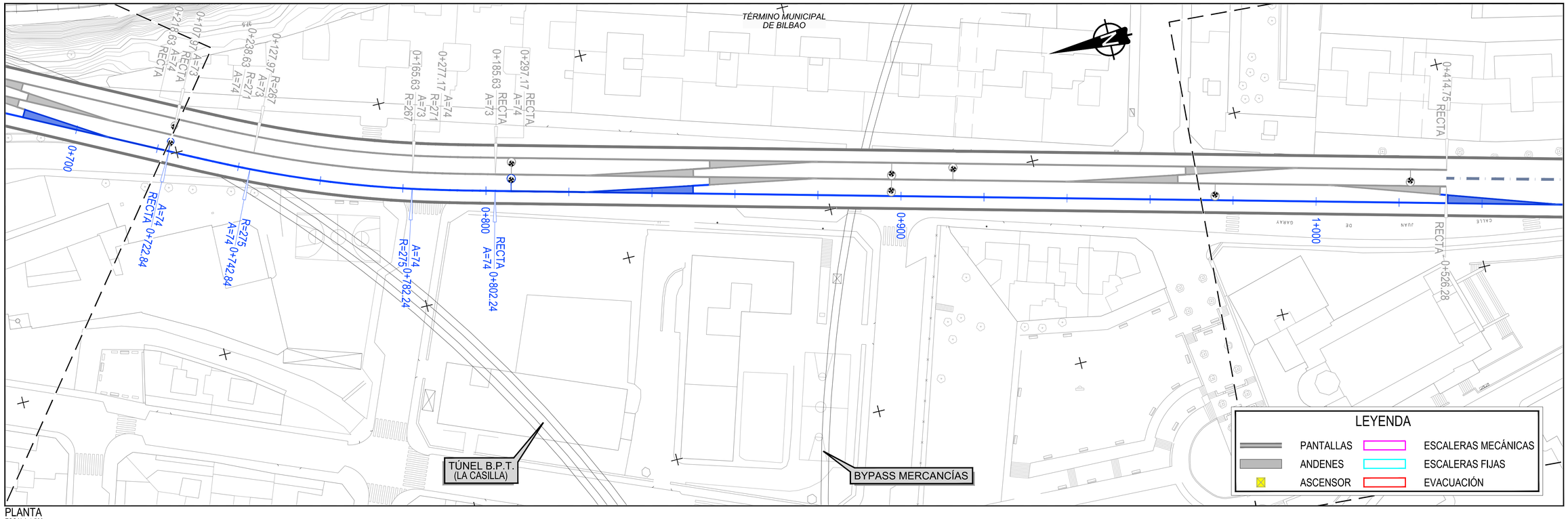

PLANTA
ESCALA 1:500

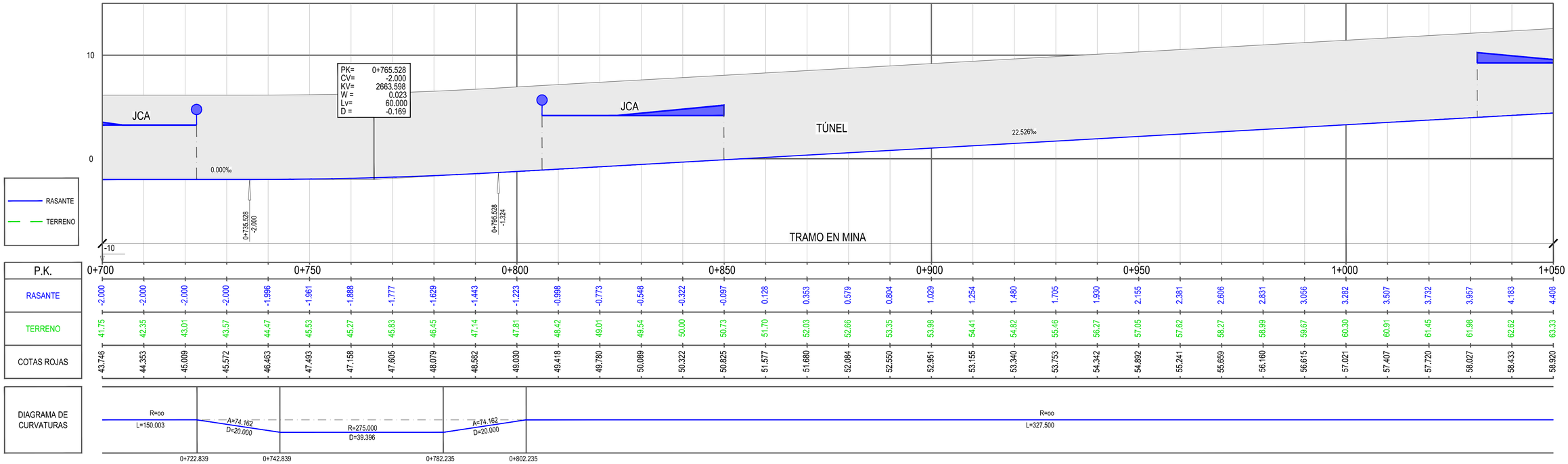

PERFIL LONGITUDINAL
ESCALA HORIZONTAL 1:500
ESCALA VERTICAL 1:200

GOBIERNO DE ESPAÑA
MINISTERIO DE TRANSPORTES, MOVILIDAD Y AGENDA URBANA

TÍTULO PROYECTO:
ESTUDIO INFORMATIVO DE LA NUEVA RED FERROVIARIA DEL PAÍS VASCO. CORREDOR DE ACCESO Y ESTACIÓN DE BILBAO-ABANDO
DOCUMENTO APROBACIÓN DEFINITIVA

AUTOR DEL PROYECTO:
ineco

ESCALA ORIGINAL A1:
1/500 0 10 20 30m
1/200 0 4 8 12m
NUMÉRICA | GRÁFICA

FECHA:
ENERO 2023

Nº DE PLANO:
4.1.2

Nº DE HOJA:
HOJA 3 DE 4

TÍTULO DE PLANO:
ESTACIÓN DE BILBAO
ABANDO INDALECIO PRIETO
NIVEL -2
PLANTA GENERAL Y PERFIL LONGITUDINAL

Z:\TMASD 2023\F-2023 03-ACCESO BILBAO (INECO)\TRABAJO\PLANOS\04-ESTACION DE BILBAO\04.1-NIVEL -2\04.1.2-PLANTA Y PERFIL LONG.dwg

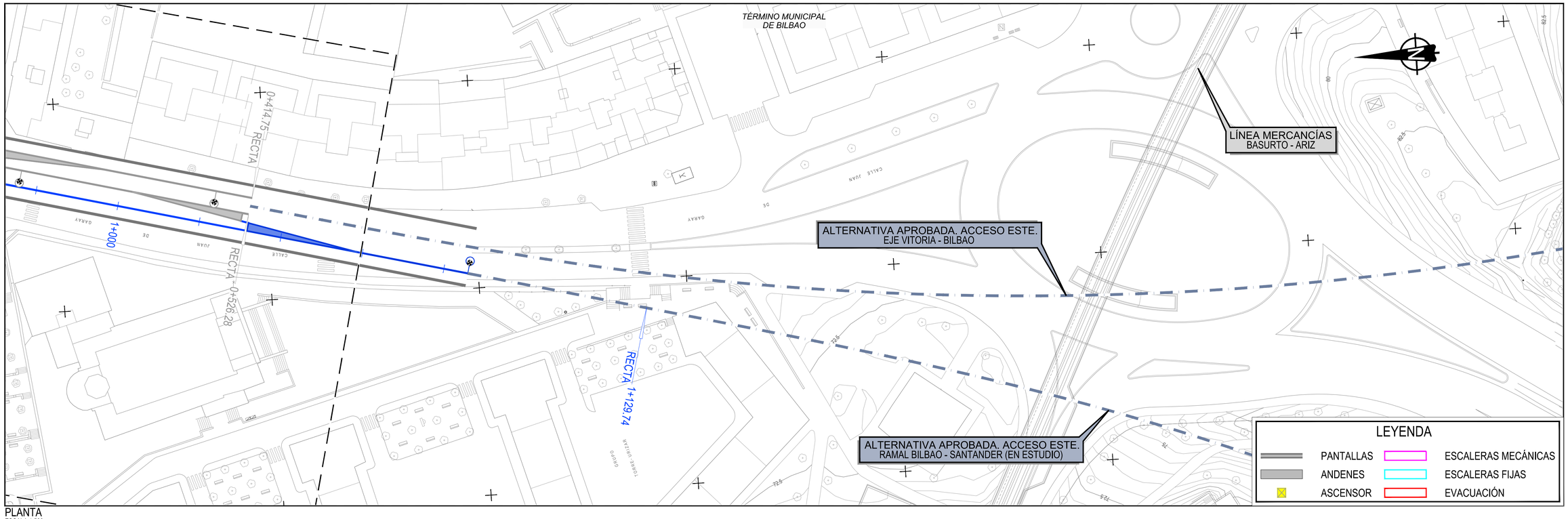

PLANTA
ESCALA 1:500

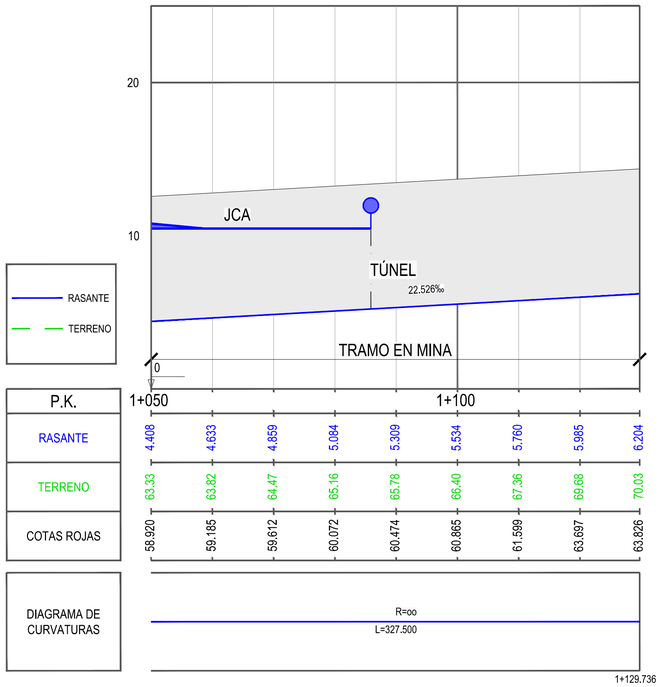

PERFIL LONGITUDINAL
ESCALA HORIZONTAL 1:500
ESCALA VERTICAL 1:200

Z:\TMASD 2023\F-2023 03-ACCESO BILBAO (INECO)\TRABAJO\PLANOS\04-ESTACION DE BILBAO\04.1-NIVEL -2\04.1.2-PLANTA Y PERFIL LONG.dwg

GOBIERNO DE ESPAÑA — MINISTERIO DE TRANSPORTES, MOVILIDAD Y AGENDA URBANA

TÍTULO PROYECTO:
ESTUDIO INFORMATIVO DE LA NUEVA RED FERROVIARIA DEL PAÍS VASCO. CORREDOR DE ACCESO Y ESTACIÓN DE BILBAO-ABANDO
DOCUMENTO APROBACIÓN DEFINITIVA

AUTOR DEL PROYECTO:
ineco

ESCALA ORIGINAL A1:
1/500 — 0 10 20 30m
1/200 — 0 4 8 12m
NUMÉRICA | GRÁFICA

FECHA:
ENERO 2023

Nº DE PLANO:
4.1.2

Nº DE HOJA:
HOJA 4 DE 4

TÍTULO DE PLANO:
ESTACIÓN DE BILBAO
ABANDO INDALECIO PRIETO
NIVEL -2
PLANTA GENERAL Y PERFIL LONGITUDINAL

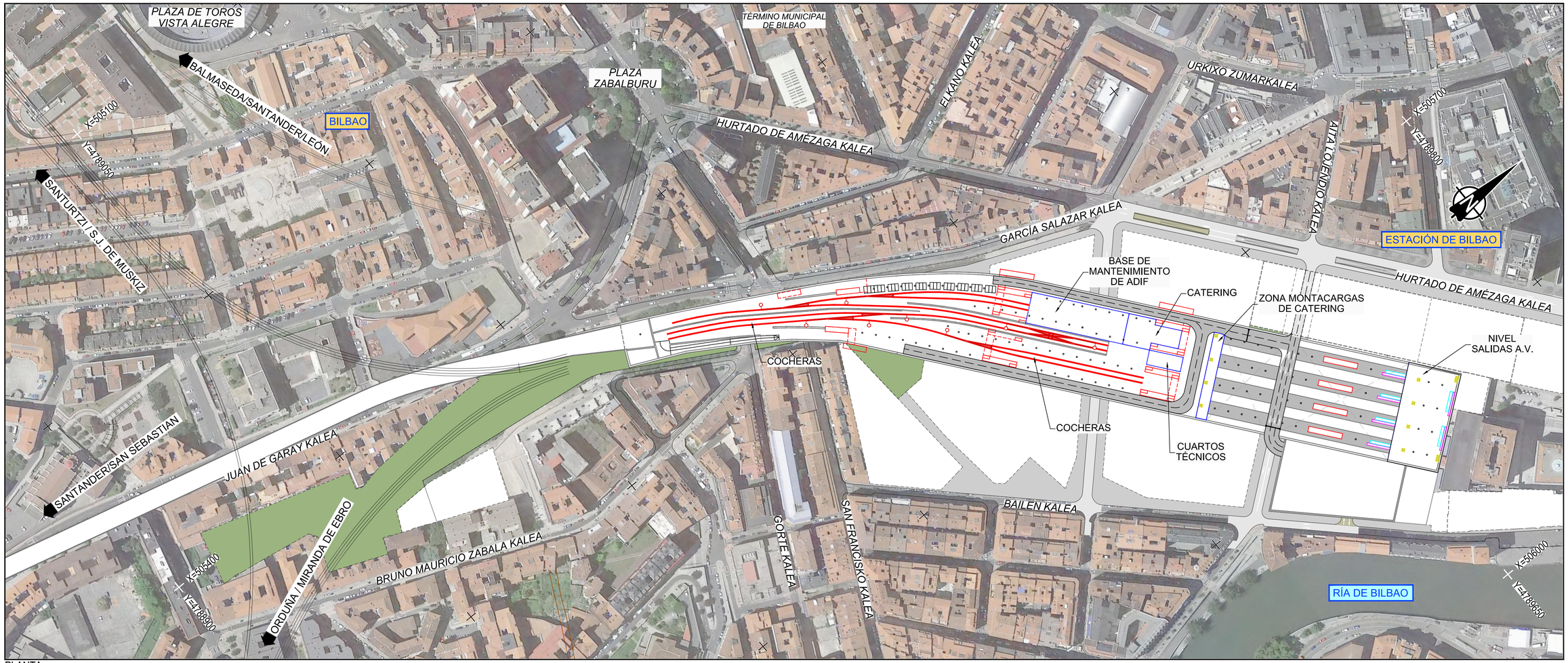

PLANTA
ESCALA 1:1.500

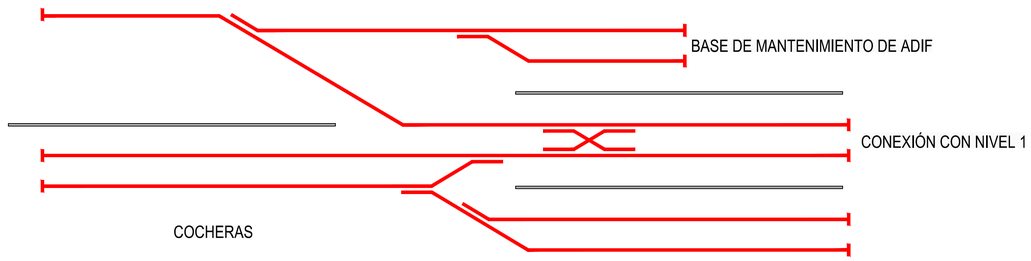

ESQUEMA DE VÍAS
SIN ESCALA

GOBIERNO DE ESPAÑA
MINISTERIO DE TRANSPORTES, MOVILIDAD Y AGENDA URBANA

TÍTULO PROYECTO:
ESTUDIO INFORMATIVO DE LA NUEVA RED FERROVIARIA DEL PAÍS VASCO. CORREDOR DE ACCESO Y ESTACIÓN DE BILBAO-ABANDO
DOCUMENTO APROBACIÓN DEFINITIVA

AUTOR DEL PROYECTO:
ineco

ESCALA ORIGINAL A1:
1/1.500
0 30 60 90m
NUMÉRICA | GRÁFICA

FECHA:
ENERO 2023

Nº DE PLANO:
5.2.1

Nº DE HOJA:
HOJA 1 DE 1

TÍTULO DE PLANO:
ESTACIÓN DE BILBAO
ABANDO INDALECIO PRIETO
NIVEL -1.5
PLANTA DE CONJUNTO Y ESQUEMA FUNCIONAL

Z:\TMASD 2023\F-2023 03-ACCESO BILBAO (INECO)\TRABAJO\PLANOS\04-ESTACION DE BILBAO\04.2-NIVEL -1.5\04.2.1-PLANTA CONJUNTO Y ESQUEMA.dwg

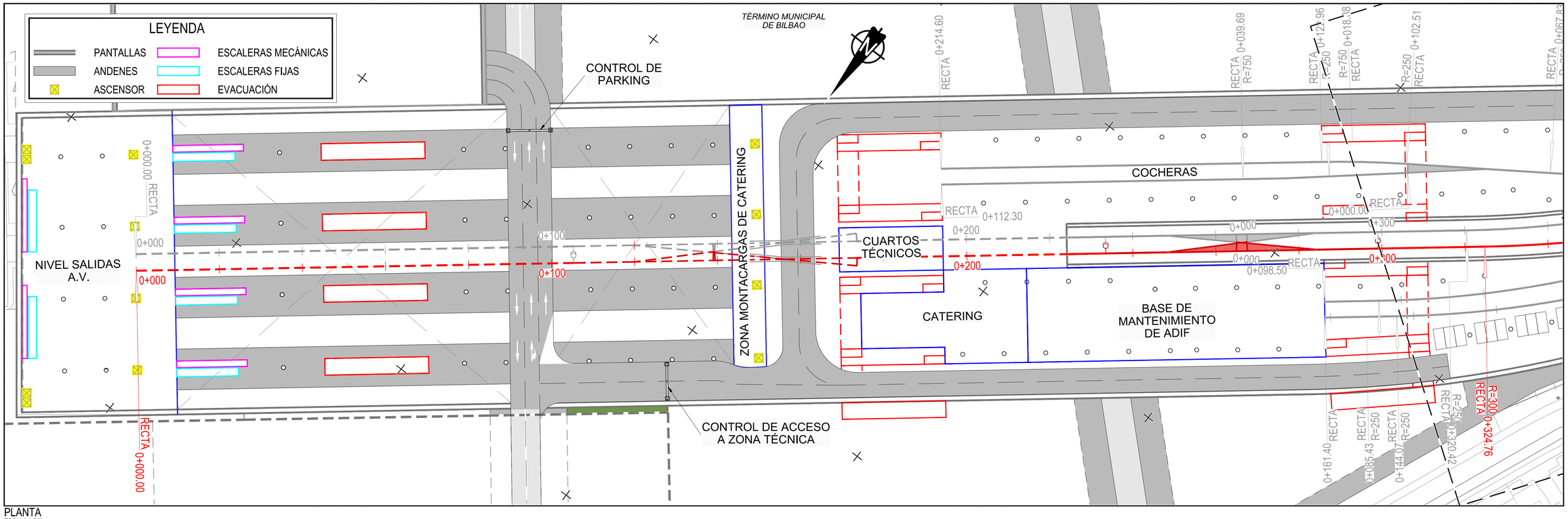

PLANTA
ESCALA 1:500

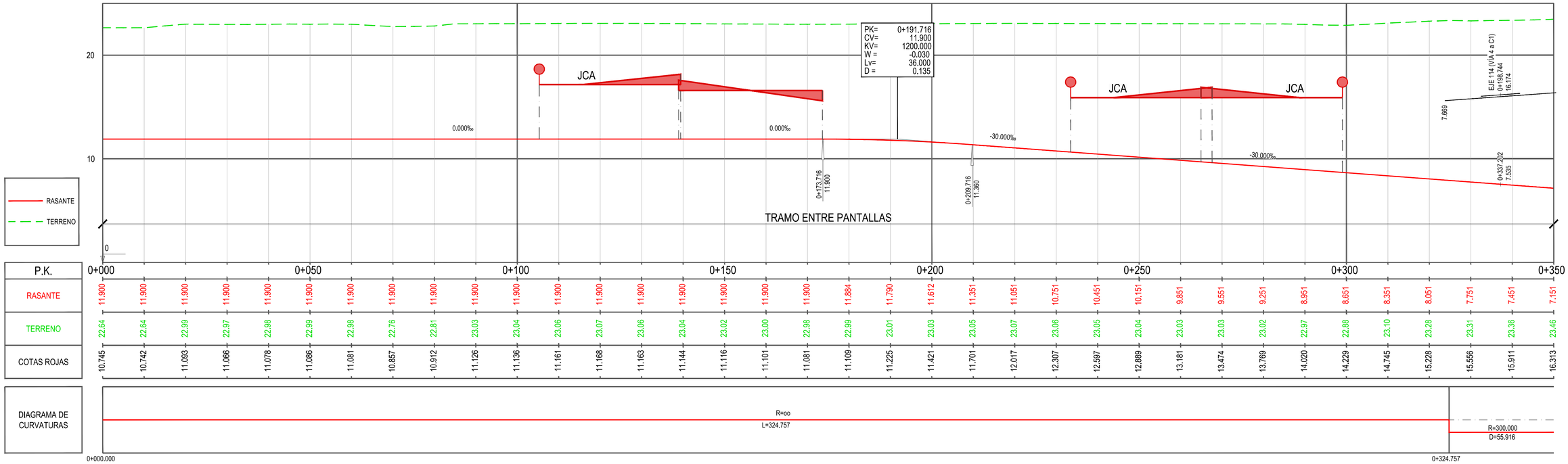

PERFIL LONGITUDINAL
ESCALA HORIZONTAL 1:500
ESCALA VERTICAL 1:200

Z:\TMASD 2023\F-2023 03-ACCESO BILBAO (INECO)\TRABAJO\PLANOS\04-ESTACION DE BILBAO\04.2-NIVEL -1.5\04.2.2-PLANTA Y PERFIL.dwg

GOBIERNO DE ESPAÑA
MINISTERIO DE TRANSPORTES, MOVILIDAD Y AGENDA URBANA

TÍTULO PROYECTO:
ESTUDIO INFORMATIVO DE LA NUEVA RED FERROVIARIA DEL PAÍS VASCO. CORREDOR DE ACCESO Y ESTACIÓN DE BILBAO-ABANDO
DOCUMENTO APROBACIÓN DEFINITIVA

AUTOR DEL PROYECTO:
ineco

ESCALA ORIGINAL A1:
1/500 — 0 10 20 30m
1/200 — 0 4 8 12m
NUMÉRICA | GRÁFICA

FECHA:
ENERO 2023

Nº DE PLANO:
4.2.2

Nº DE HOJA:
HOJA 1 DE 2

TÍTULO DE PLANO:
ESTACIÓN DE BILBAO
ABANDO INDALECIO PRIETO
NIVEL -1.5
PLANTA GENERAL Y PERFIL LONGITUDINAL

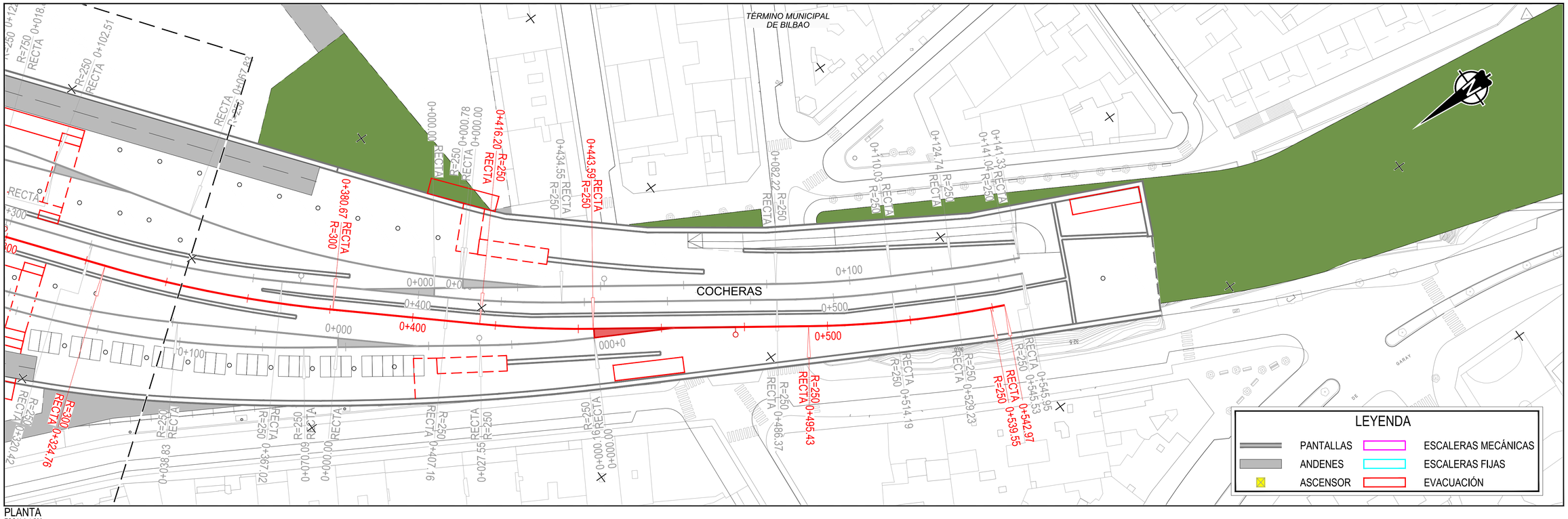

PLANTA
ESCALA 1:500

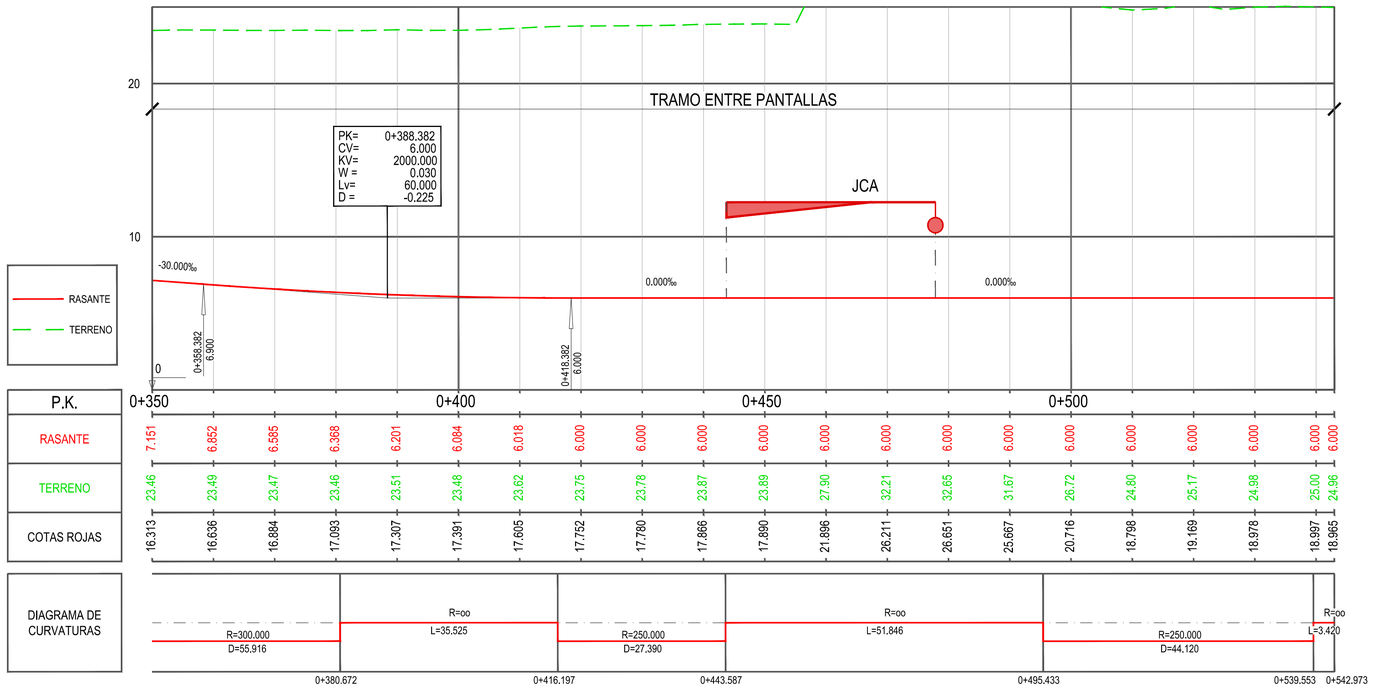

PERFIL LONGITUDINAL
ESCALA HORIZONTAL 1:500
ESCALA VERTICAL 1:200

Z:\TMASD 2023\F-2023 03-ACCESO BILBAO (INECO)\TRABAJO\PLANOS\04-ESTACION DE BILBAO\04.2-NIVEL -1.5\04.2.2-PLANTA Y PERFIL.dwg

GOBIERNO DE ESPAÑA
MINISTERIO DE TRANSPORTES, MOVILIDAD Y AGENDA URBANA

TÍTULO PROYECTO:
ESTUDIO INFORMATIVO DE LA NUEVA RED FERROVIARIA DEL PAÍS VASCO. CORREDOR DE ACCESO Y ESTACIÓN DE BILBAO-ABANDO
DOCUMENTO APROBACIÓN DEFINITIVA

AUTOR DEL PROYECTO:
ineco

ESCALA ORIGINAL A1:
1/500
1/200
0 10 20 30m
0 4 8 12m
NUMÉRICA GRÁFICA

FECHA:
ENERO 2023

Nº DE PLANO:
4.2.2

Nº DE HOJA:
HOJA 2 DE 2

TÍTULO DE PLANO:
ESTACIÓN DE BILBAO
ABANDO INDALECIO PRIETO
NIVEL -1.5
PLANTA GENERAL Y PERFIL LONGITUDINAL

PLANTA
ESCALA 1:1.500

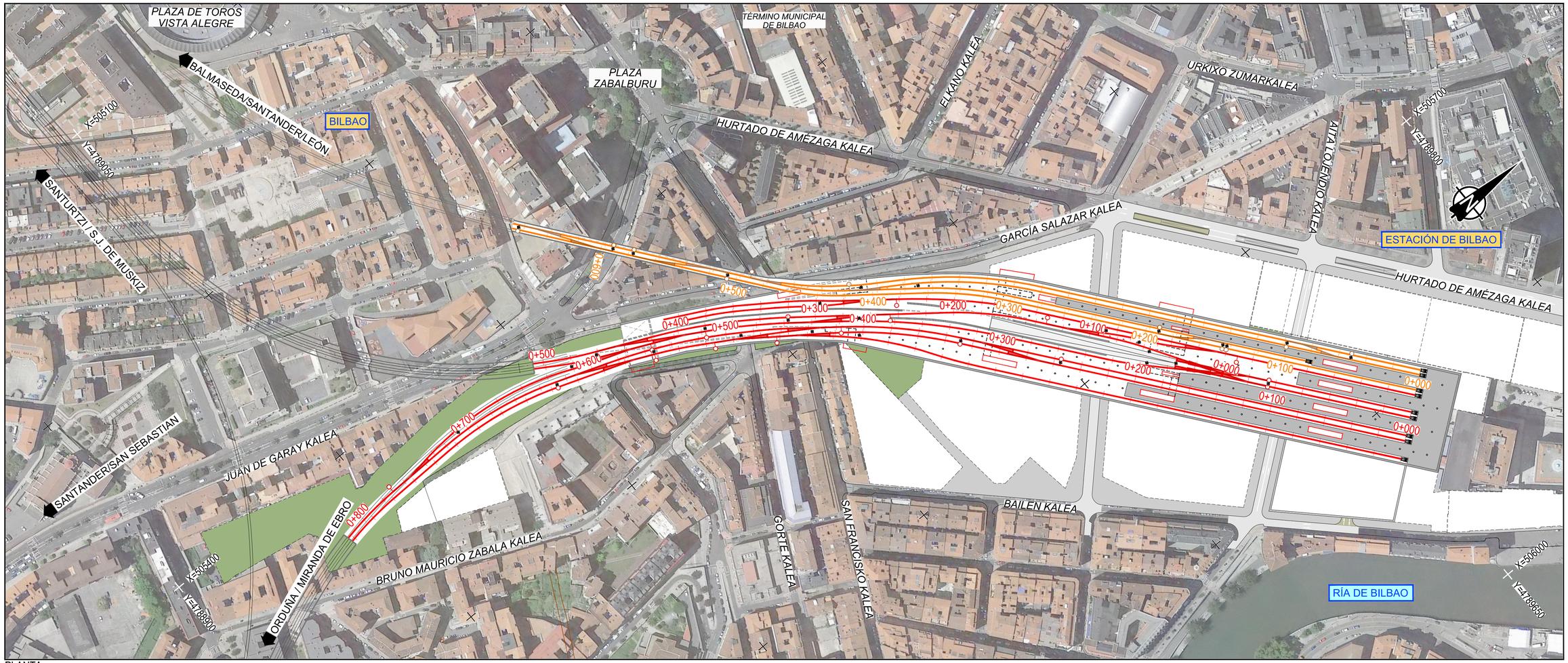

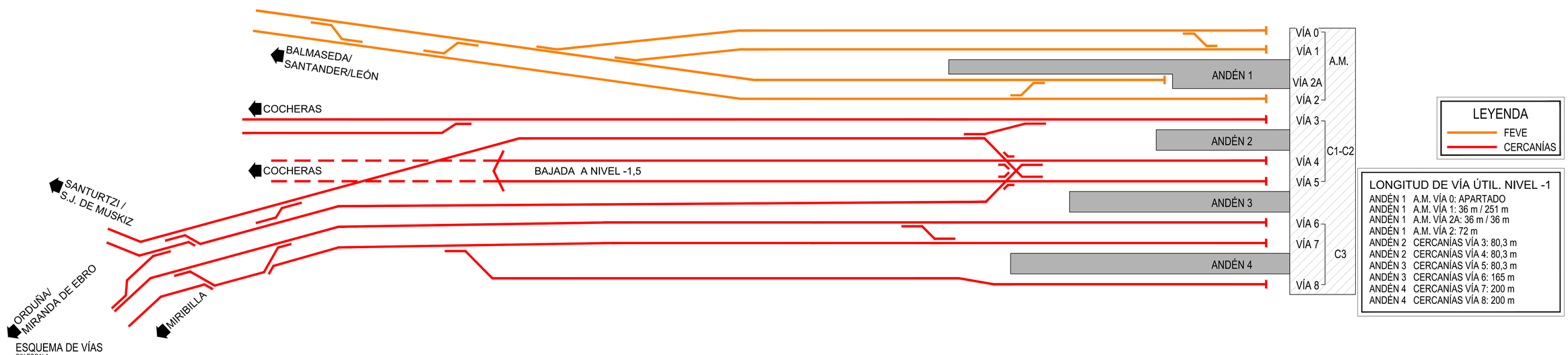

ESQUEMA DE VÍAS
SIN ESCALA

LEYENDA
- FEVE
- CERCANÍAS

LONGITUD DE VÍA ÚTIL. NIVEL -1

ANDÉN 1	A.M. VÍA 0: APARTADO	
ANDÉN 1	A.M. VÍA 1: 36 m / 251 m	
ANDÉN 1	A.M. VÍA 2A: 36 m / 36 m	
ANDÉN 1	A.M. VÍA 2: 72 m	
ANDÉN 2	CERCANÍAS VÍA 3: 80,3 m	
ANDÉN 2	CERCANÍAS VÍA 4: 80,3 m	
ANDÉN 3	CERCANÍAS VÍA 5: 80,3 m	
ANDÉN 3	CERCANÍAS VÍA 6: 165 m	
ANDÉN 4	CERCANÍAS VÍA 7: 200 m	
ANDÉN 4	CERCANÍAS VÍA 8: 200 m	

GOBIERNO DE ESPAÑA
MINISTERIO DE TRANSPORTES, MOVILIDAD Y AGENDA URBANA

TÍTULO PROYECTO:
ESTUDIO INFORMATIVO DE LA NUEVA RED FERROVIARIA DEL PAÍS VASCO. CORREDOR DE ACCESO Y ESTACIÓN DE BILBAO-ABANDO
DOCUMENTO APROBACIÓN DEFINITIVA

AUTOR DEL PROYECTO:
ineco

ESCALA ORIGINAL A1:
1/1.500
0 30 60 90m
NUMÉRICA GRÁFICA

FECHA:
ENERO 2023

Nº DE PLANO:
4.3.1

Nº DE HOJA:
HOJA 1 DE 1

TÍTULO DE PLANO:
ESTACIÓN DE BILBAO
ABANDO INDALECIO PRIETO
NIVEL -1
PLANTA DE CONJUNTO Y ESQUEMA FUNCIONAL

Z:\TMASD 2023\F-2023.03-ACCESO BILBAO (INECO)\TRABAJO\PLANOS\04-ESTACION DE BILBAO\04.3-NIVEL -1\04.3.1-PLANTA CONJUNTO Y ESQUEMA.dwg

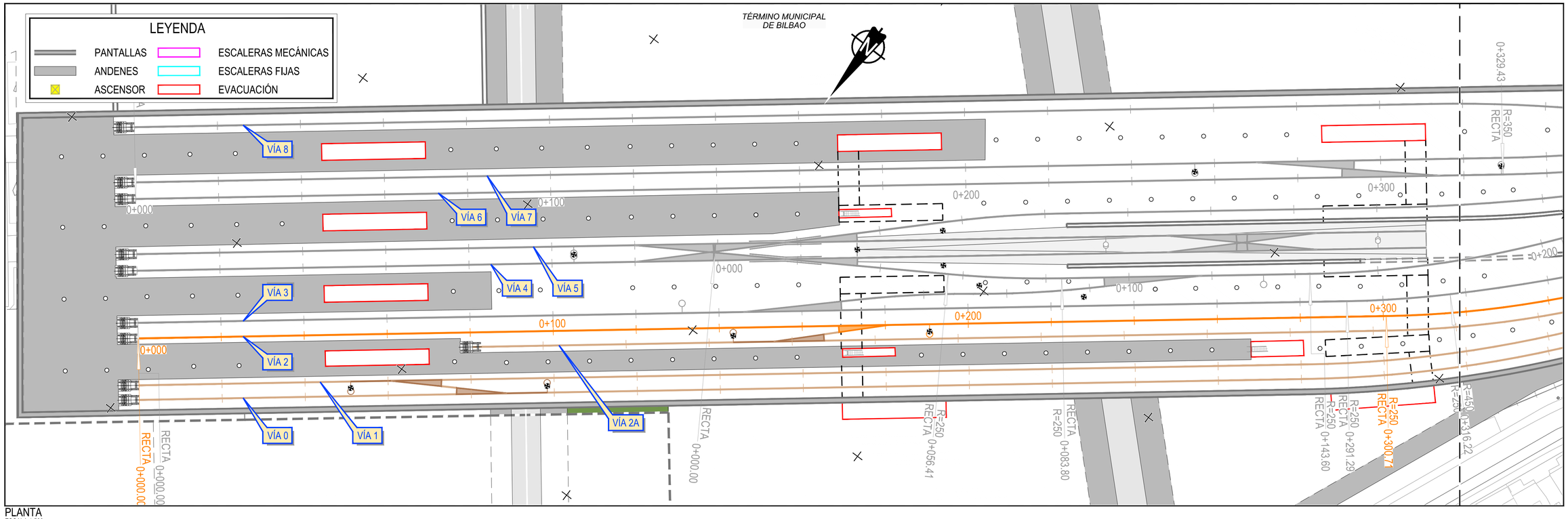

PLANTA
ESCALA 1:500

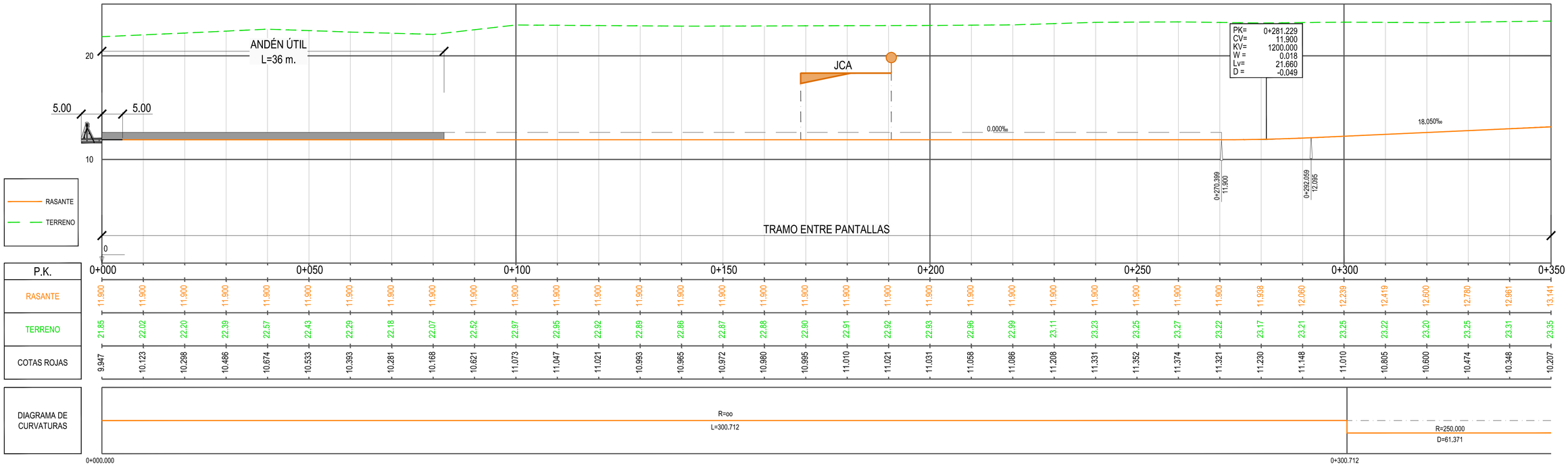

PERFIL LONGITUDINAL
ESCALA HORIZONTAL 1:500
ESCALA VERTICAL 1:200

Z:\TMASD 2023\F-2023 03-ACCESO BILBAO (INECO)\TRABAJO\PLANOS\04-ESTACION DE BILBAO\04.3-NIVEL -1\04.3.2-PLANTA Y PERFIL LONG A.M..dwg

GOBIERNO DE ESPAÑA
MINISTERIO DE TRANSPORTES, MOVILIDAD Y AGENDA URBANA

TÍTULO PROYECTO:
ESTUDIO INFORMATIVO DE LA NUEVA RED FERROVIARIA DEL PAÍS VASCO. CORREDOR DE ACCESO Y ESTACIÓN DE BILBAO-ABANDO
DOCUMENTO APROBACIÓN DEFINITIVA

AUTOR DEL PROYECTO:
ineco

ESCALA ORIGINAL A1:
1/500 0 10 20 30m
1/200 0 4 8 12m
NUMÉRICA | GRÁFICA

FECHA:
ENERO 2023

Nº DE PLANO:
4.3.2

Nº DE HOJA:
HOJA 1 DE 2

TÍTULO DE PLANO:
ESTACIÓN DE BILBAO
ABANDO INDALECIO PRIETO
NIVEL -1
PLANTA GENERAL Y PERFIL LONGITUDINAL ANCHO MÉTRICO

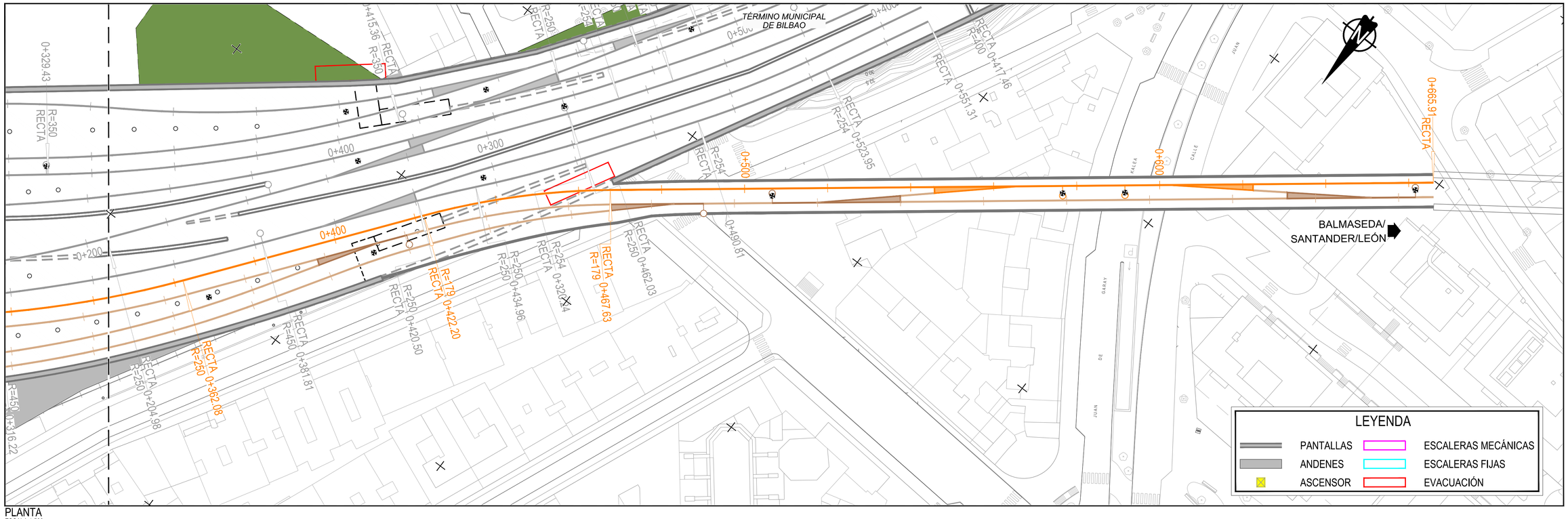

PLANTA
ESCALA 1:500

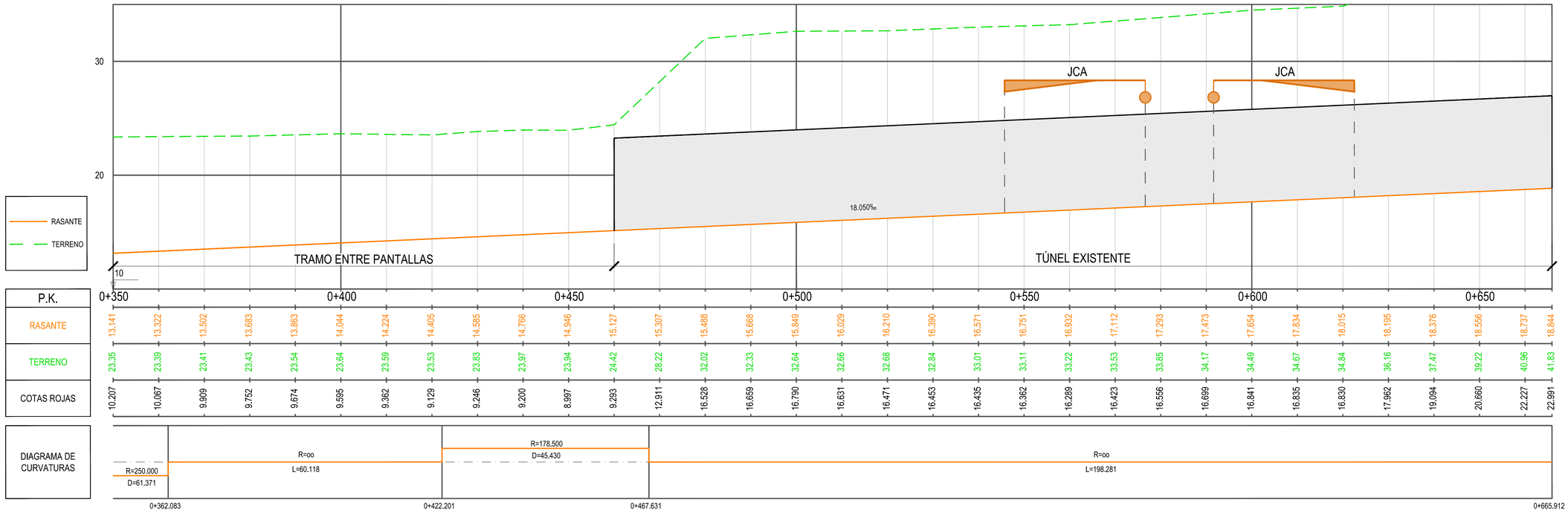

P.K.	0+350	0+400	0+450	0+500	0+550	0+600	0+650
RASANTE	13.141	13.322	13.502	13.683	13.863	14.044	14.224	14.405	14.585	14.766	14.946	15.127	15.307	15.488	15.668	15.849	16.029	16.210	16.390	16.571	16.751	16.932	17.112	17.293	17.473	17.654	17.834	18.015	18.195	18.376	18.556	18.737	18.844
TERRENO	23.35	23.39	23.41	23.43	23.54	23.64	23.59	23.53	23.83	23.97	23.94	24.42	28.22	32.02	32.33	32.64	32.66	32.68	32.84	33.01	33.11	33.22	33.53	33.85	34.17	34.49	34.67	34.84	36.16	37.47	39.22	40.96	41.83
COTAS ROJAS	10.207	10.067	9.909	9.752	9.674	9.595	9.362	9.129	9.246	9.200	8.997	9.293	12.911	16.528	16.659	16.790	16.631	16.471	16.453	16.435	16.362	16.289	16.423	16.556	16.699	16.841	16.835	16.830	17.962	19.094	20.660	22.227	22.991

DIAGRAMA DE CURVATURAS: R=oo L=60.118 | R=250.000 D=61.371 | R=178.500 D=45.430 | R=oo L=198.281

0+362.083 | 0+422.201 | 0+467.631 | 0+665.912

PERFIL LONGITUDINAL
ESCALA HORIZONTAL 1:500
ESCALA VERTICAL 1:200

GOBIERNO DE ESPAÑA — MINISTERIO DE TRANSPORTES, MOVILIDAD Y AGENDA URBANA

TÍTULO PROYECTO:
ESTUDIO INFORMATIVO DE LA NUEVA RED FERROVIARIA DEL PAÍS VASCO. CORREDOR DE ACCESO Y ESTACIÓN DE BILBAO-ABANDO
DOCUMENTO APROBACIÓN DEFINITIVA

AUTOR DEL PROYECTO: ineco

ESCALA ORIGINAL A1:
1/500 — 0 10 20 30m
1/200 — 0 4 8 12m
NUMÉRICA | GRÁFICA

FECHA: ENERO 2023

Nº DE PLANO: 4.3.2
Nº DE HOJA: HOJA 2 DE 2

TÍTULO DE PLANO:
ESTACIÓN DE BILBAO
ABANDO INDALECIO PRIETO
NIVEL -1
PLANTA GENERAL Y PERFIL LONGITUDINAL ANCHO MÉTRICO

Z:\TMASD 2023\F-2023 03-ACCESO BILBAO (INECO)\TRABAJO\PLANOS\04-ESTACION DE BILBAO\04.3-NIVEL -1\04.3.2-PLANTA Y PERFIL LONG A.M..dwg

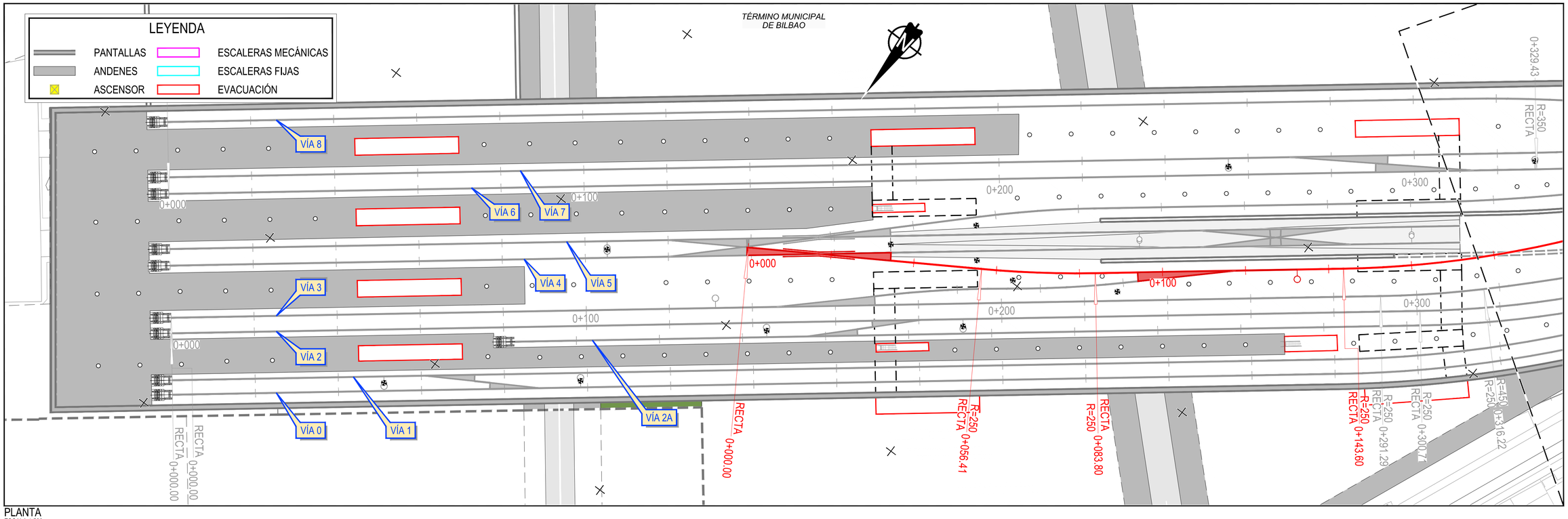

PLANTA
ESCALA 1:500

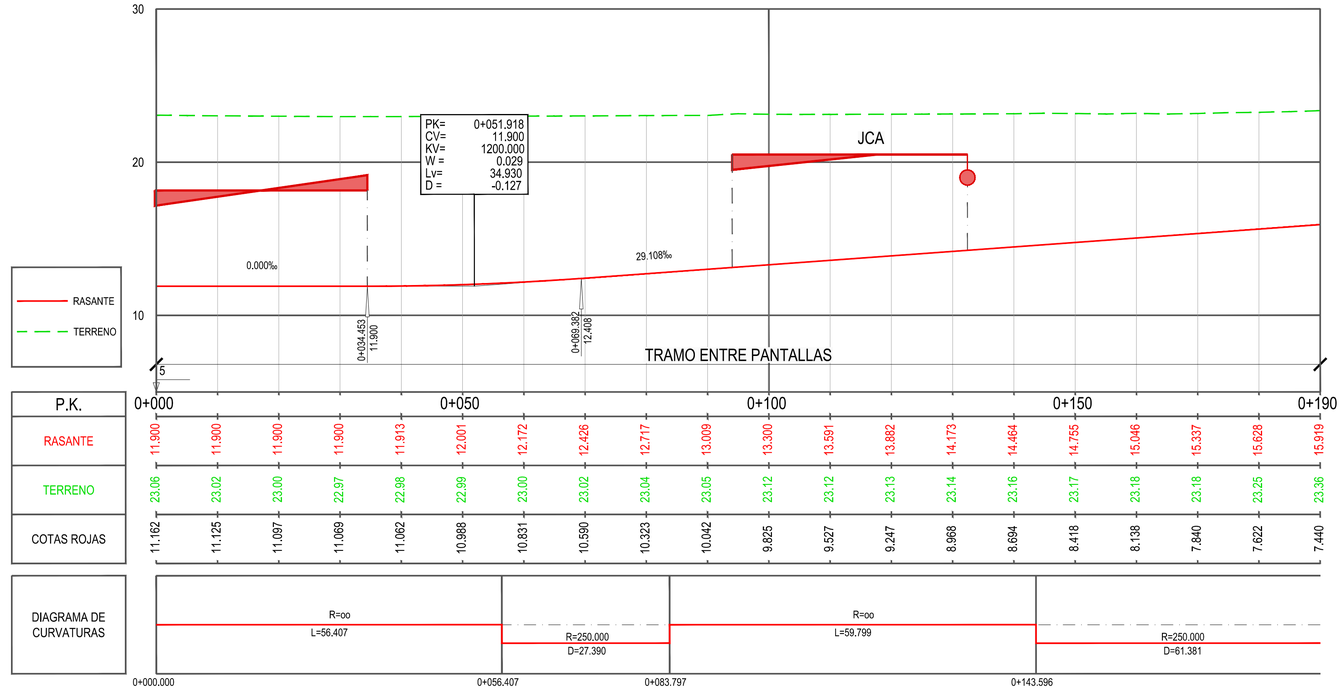

PERFIL LONGITUDINAL
ESCALA HORIZONTAL 1:500
ESCALA VERTICAL 1:200

GOBIERNO DE ESPAÑA
MINISTERIO DE TRANSPORTES, MOVILIDAD Y AGENDA URBANA

TÍTULO PROYECTO:
ESTUDIO INFORMATIVO DE LA NUEVA RED FERROVIARIA DEL PAÍS VASCO. CORREDOR DE ACCESO Y ESTACIÓN DE BILBAO-ABANDO
DOCUMENTO APROBACIÓN DEFINITIVA

AUTOR DEL PROYECTO:
ineco

ESCALA ORIGINAL A1:
1/500 0 10 20 30m
1/200 0 4 8 12m
NUMÉRICA | GRÁFICA

FECHA:
ENERO 2023

Nº DE PLANO:
4.3.3

Nº DE HOJA:
HOJA 1 DE 2

TÍTULO DE PLANO:
ESTACIÓN DE BILBAO
ABANDO INDALECIO PRIETO
NIVEL -1
PLANTA GENERAL Y PERFIL LONGITUDINAL C1-C2

Z:\TMASD 2023\F-2023 03-ACCESO BILBAO (INECO)\TRABAJO\PLANOS\04-ESTACION DE BILBAO\04.3-NIVEL -1\04.3.3-PLANTA Y PERFIL LONG C1-C2.dwg

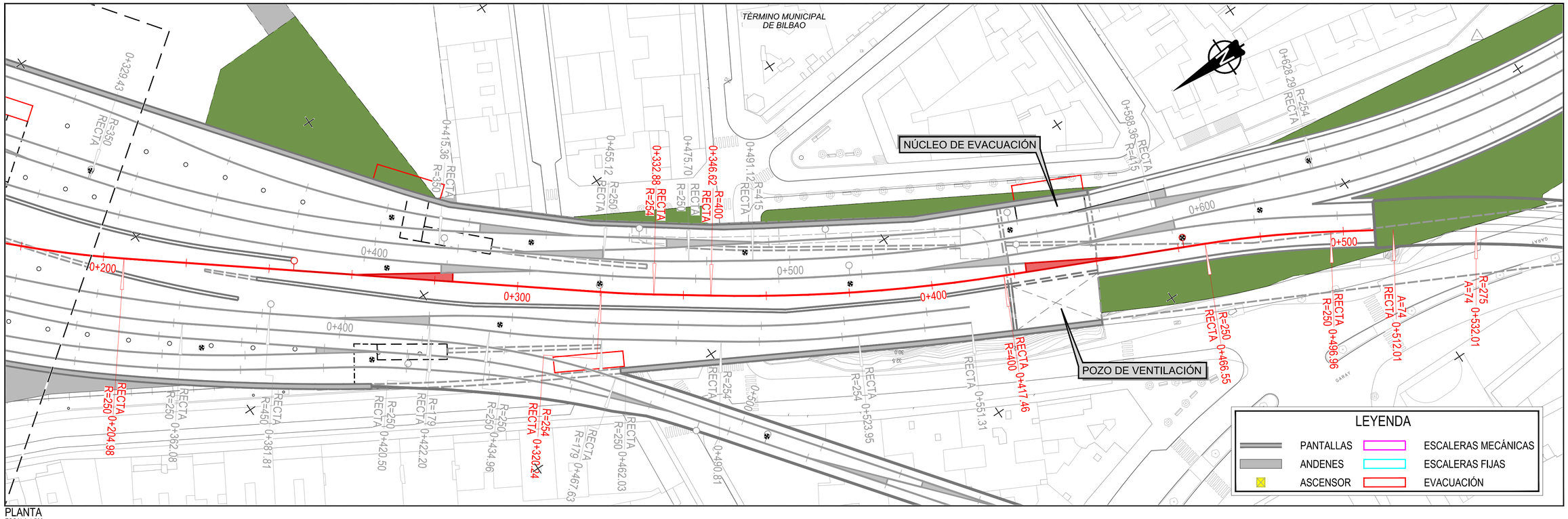

PLANTA
ESCALA 1:500

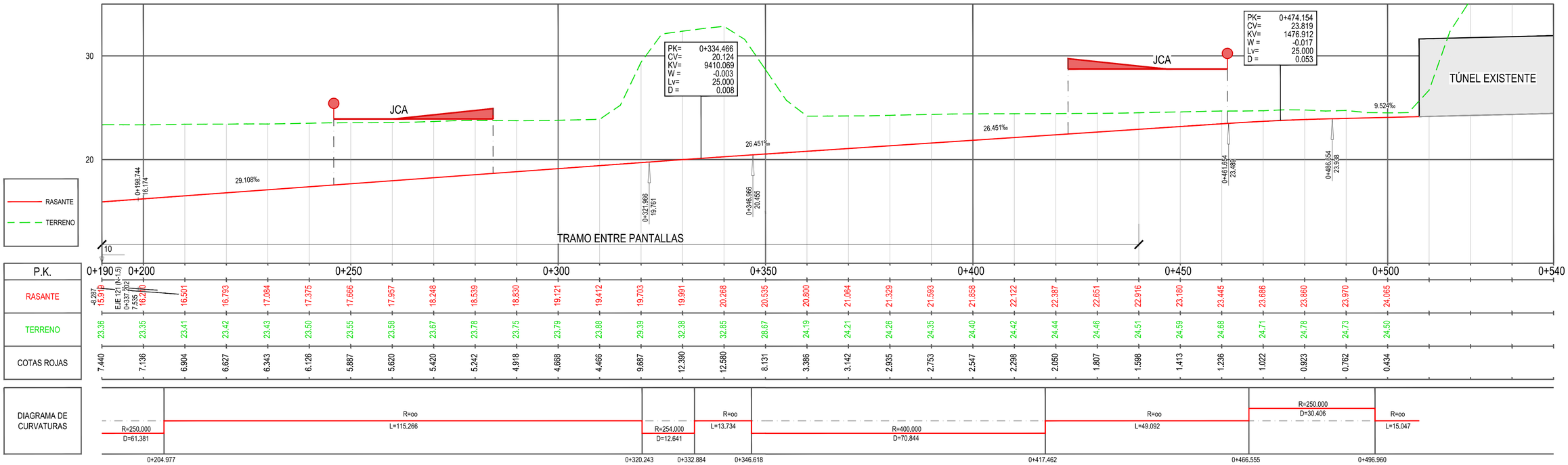

PERFIL LONGITUDINAL
ESCALA HORIZONTAL 1:500
ESCALA VERTICAL 1:200

GOBIERNO DE ESPAÑA
MINISTERIO DE TRANSPORTES, MOVILIDAD Y AGENDA URBANA

TÍTULO PROYECTO:
ESTUDIO INFORMATIVO DE LA NUEVA RED FERROVIARIA DEL PAÍS VASCO. CORREDOR DE ACCESO Y ESTACIÓN DE BILBAO-ABANDO
DOCUMENTO APROBACIÓN DEFINITIVA

AUTOR DEL PROYECTO:
ineco

ESCALA ORIGINAL A1:
1/500 0 10 20 30m
1/200 0 4 8 12m
NUMÉRICA | GRÁFICA

FECHA:
ENERO 2023

Nº DE PLANO:
4.3.3

Nº DE HOJA:
HOJA 2 DE 2

TÍTULO DE PLANO:
ESTACIÓN DE BILBAO
ABANDO INDALECIO PRIETO
NIVEL -1
PLANTA GENERAL Y PERFIL LONGITUDINAL C1-C2

Z:\TMASD 2023\F-2023 03-ACCESO BILBAO (INECO)\TRABAJO\PLANOS\04-ESTACION DE BILBAO\04.3-NIVEL -1\04.3.3-PLANTA Y PERFIL LONG C1-C2.dwg

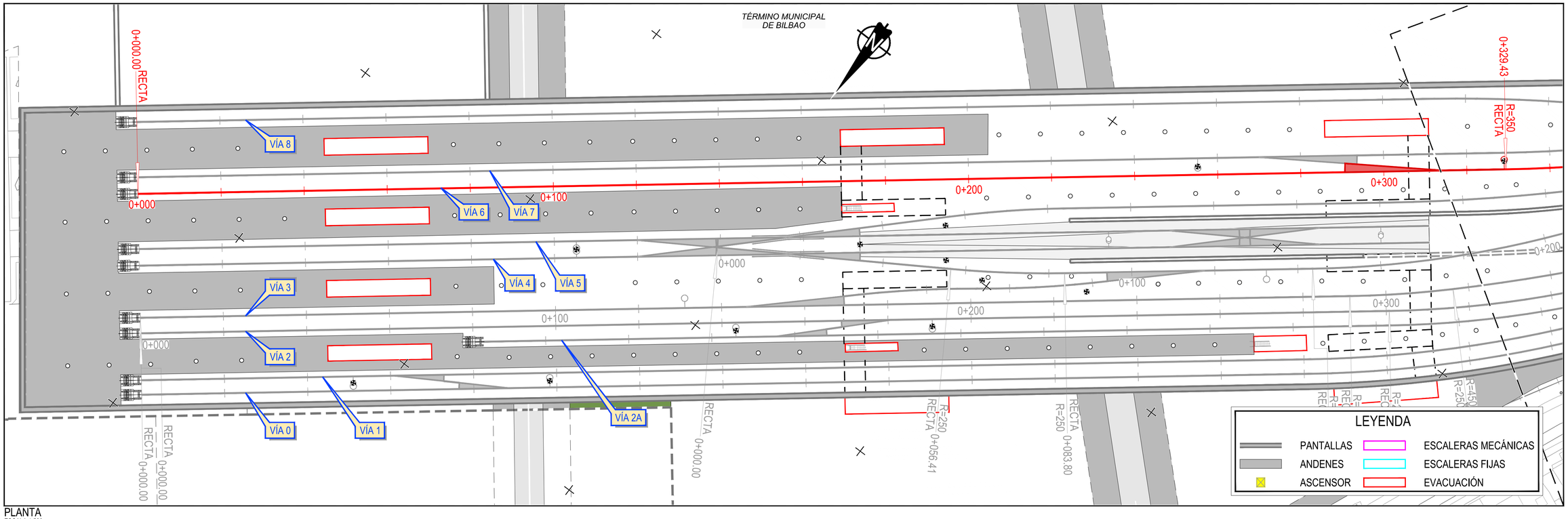

PLANTA
ESCALA 1:500

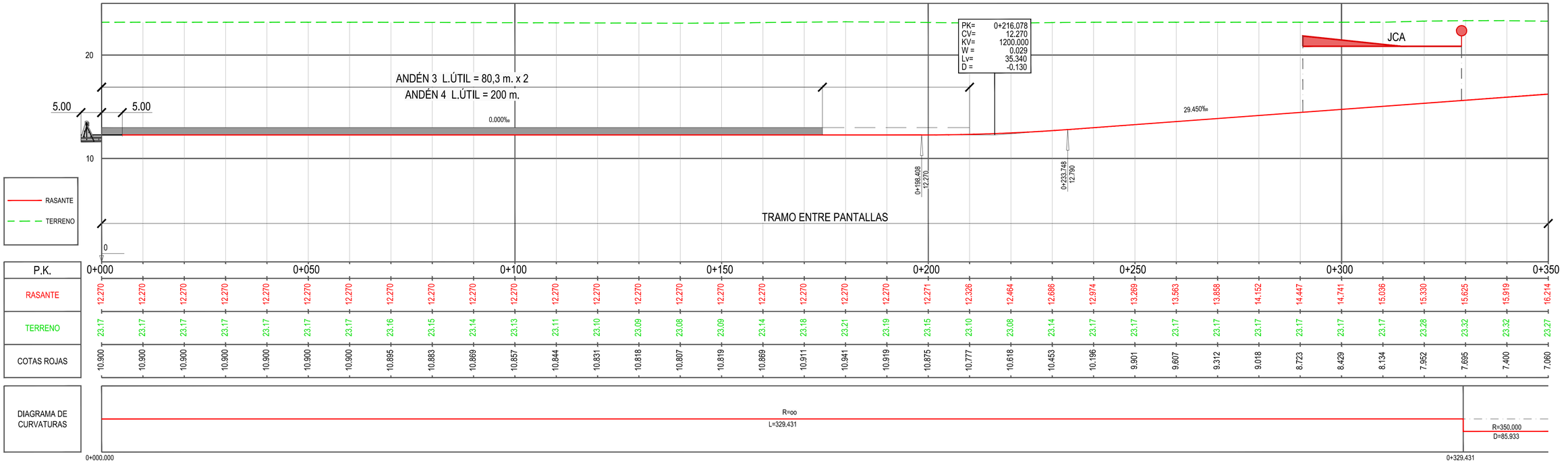

PERFIL LONGITUDINAL
ESCALA HORIZONTAL 1:500
ESCALA VERTICAL 1:200

GOBIERNO DE ESPAÑA · MINISTERIO DE TRANSPORTES, MOVILIDAD Y AGENDA URBANA

TÍTULO PROYECTO:
ESTUDIO INFORMATIVO DE LA NUEVA RED FERROVIARIA DEL PAÍS VASCO. CORREDOR DE ACCESO Y ESTACIÓN DE BILBAO-ABANDO
DOCUMENTO APROBACIÓN DEFINITIVA

AUTOR DEL PROYECTO: ineco

ESCALA ORIGINAL A1:
1/500 0 10 20 30m
1/200 0 4 8 12m
NUMÉRICA | GRÁFICA

FECHA: ENERO 2023

Nº DE PLANO: 4.3.4
Nº DE HOJA: HOJA 1 DE 3

TÍTULO DE PLANO:
ESTACIÓN DE BILBAO
ABANDO INDALECIO PRIETO
NIVEL -1
PLANTA GENERAL Y PERFIL LONGITUDINAL C3

Z:\TMASD 2023\F-2023 03-ACCESO BILBAO (INECO)\TRABAJO\PLANOS\04-ESTACION DE BILBAO\04.3-NIVEL -1\04.3.4-PLANTA Y PERFIL LONG C3.dwg

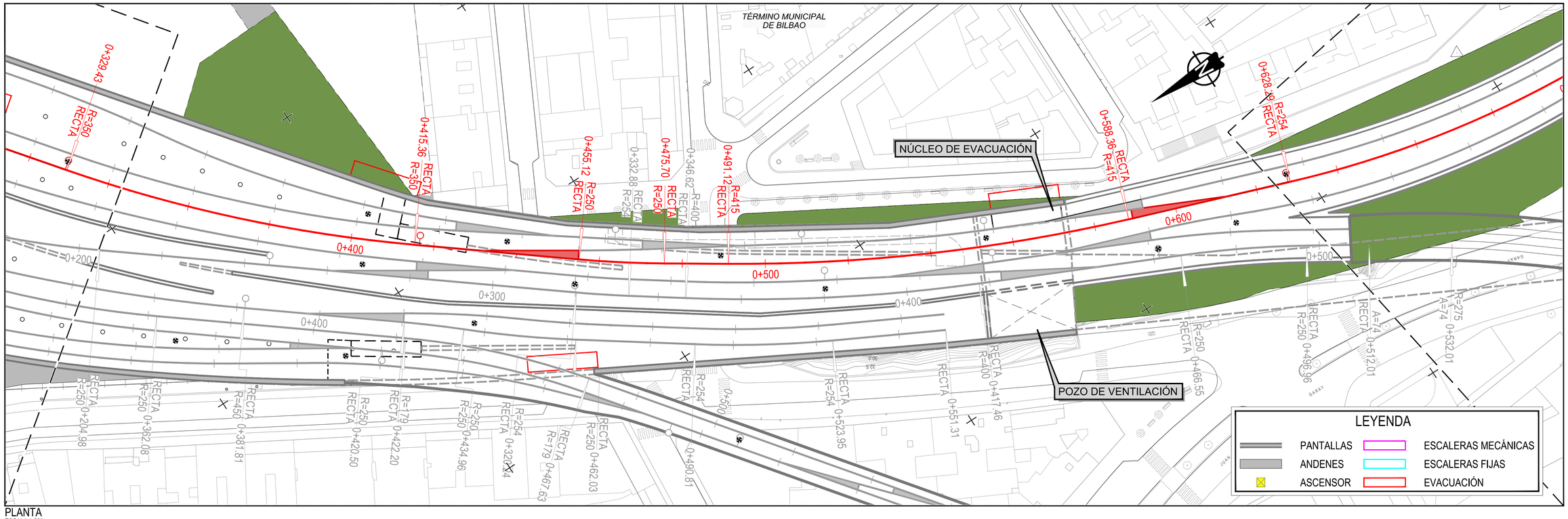

PLANTA
ESCALA 1:500

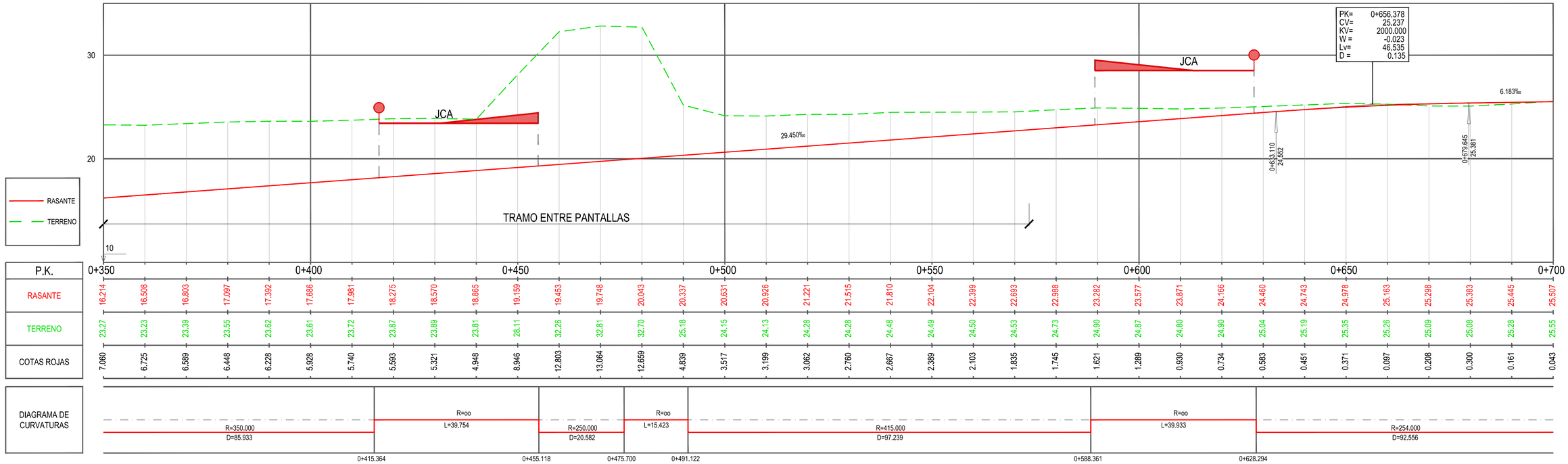

PERFIL LONGITUDINAL
ESCALA HORIZONTAL 1:500
ESCALA VERTICAL 1:200

GOBIERNO DE ESPAÑA · MINISTERIO DE TRANSPORTES, MOVILIDAD Y AGENDA URBANA

TÍTULO PROYECTO:
ESTUDIO INFORMATIVO DE LA NUEVA RED FERROVIARIA DEL PAÍS VASCO. CORREDOR DE ACCESO Y ESTACIÓN DE BILBAO-ABANDO
DOCUMENTO APROBACIÓN DEFINITIVA

AUTOR DEL PROYECTO: ineco

ESCALA ORIGINAL A1:
1/500 0 10 20 30m
1/200 0 4 8 12m
NUMÉRICA | GRÁFICA

FECHA: ENERO 2023

Nº DE PLANO: 4.3.4
Nº DE HOJA: HOJA 2 DE 3

TÍTULO DE PLANO:
ESTACIÓN DE BILBAO
ABANDO INDALECIO PRIETO
NIVEL -1
PLANTA GENERAL Y PERFIL LONGITUDINAL C3

Z:\TMASD 2023\F-2023 03-ACCESO BILBAO (INECO)\TRABAJO\PLANOS\04-ESTACION DE BILBAO\04.3-NIVEL -1\04.3.4-PLANTA Y PERFIL LONG C3.dwg

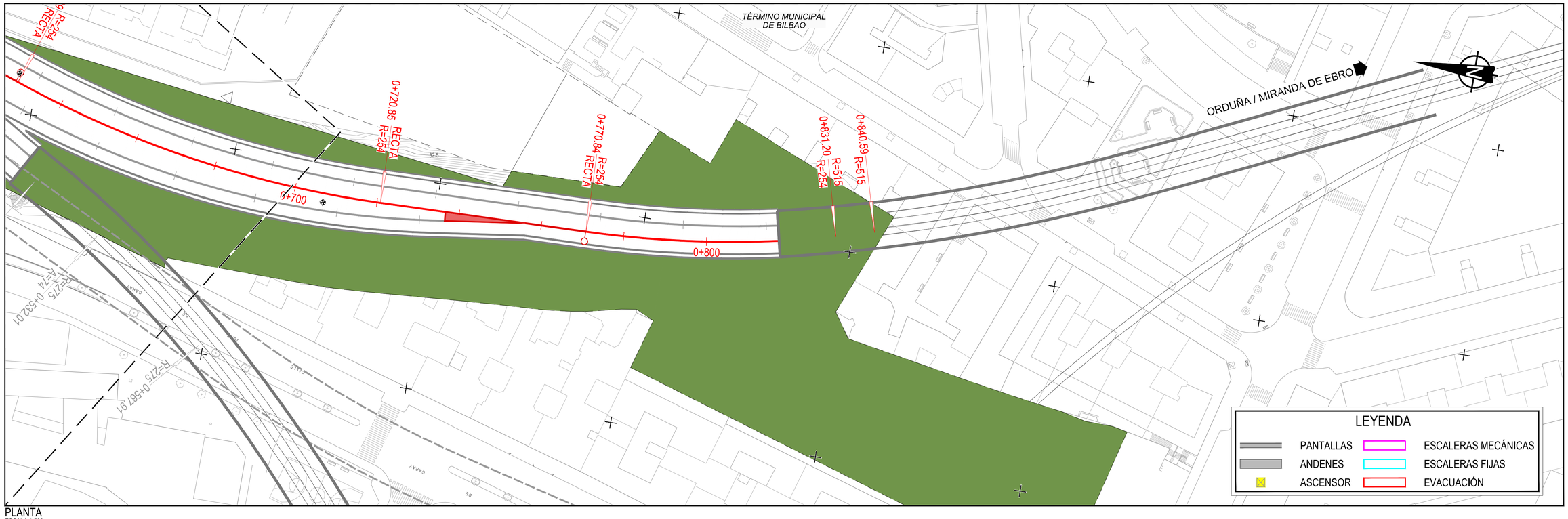

PLANTA
ESCALA 1:500

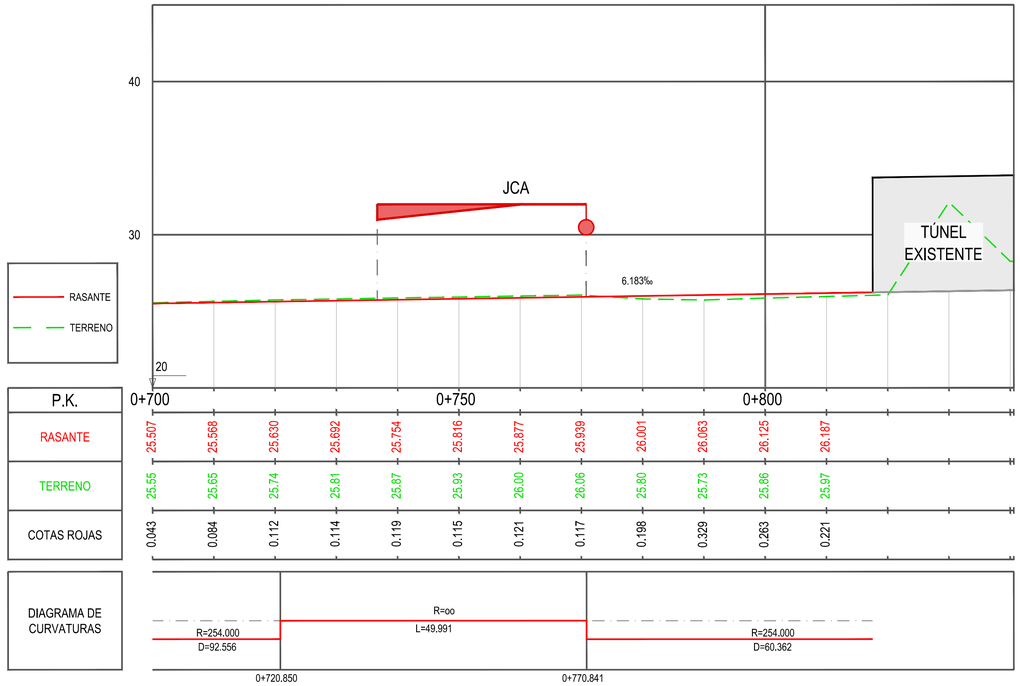

PERFIL LONGITUDINAL
ESCALA HORIZONTAL 1:500
ESCALA VERTICAL 1:200

GOBIERNO DE ESPAÑA · MINISTERIO DE TRANSPORTES, MOVILIDAD Y AGENDA URBANA

TÍTULO PROYECTO:
ESTUDIO INFORMATIVO DE LA NUEVA RED FERROVIARIA DEL PAÍS VASCO. CORREDOR DE ACCESO Y ESTACIÓN DE BILBAO-ABANDO
DOCUMENTO APROBACIÓN DEFINITIVA

AUTOR DEL PROYECTO:
ineco

ESCALA ORIGINAL A1:
1/500 — 0 10 20 30m
1/200 — 0 4 8 12m
NUMÉRICA | GRÁFICA

FECHA:
ENERO 2023

Nº DE PLANO:
4.3.4

Nº DE HOJA:
HOJA 3 DE 3

TÍTULO DE PLANO:
ESTACIÓN DE BILBAO
ABANDO INDALECIO PRIETO
NIVEL -1
PLANTA GENERAL Y PERFIL LONGITUDINAL C3

Z:\TMASD 2023\F-2023 03-ACCESO BILBAO (INECO)\TRABAJO\PLANOS\04-ESTACION DE BILBAO\04.3-NIVEL -1\04.3.4-PLANTA Y PERFIL LONG C3.dwg

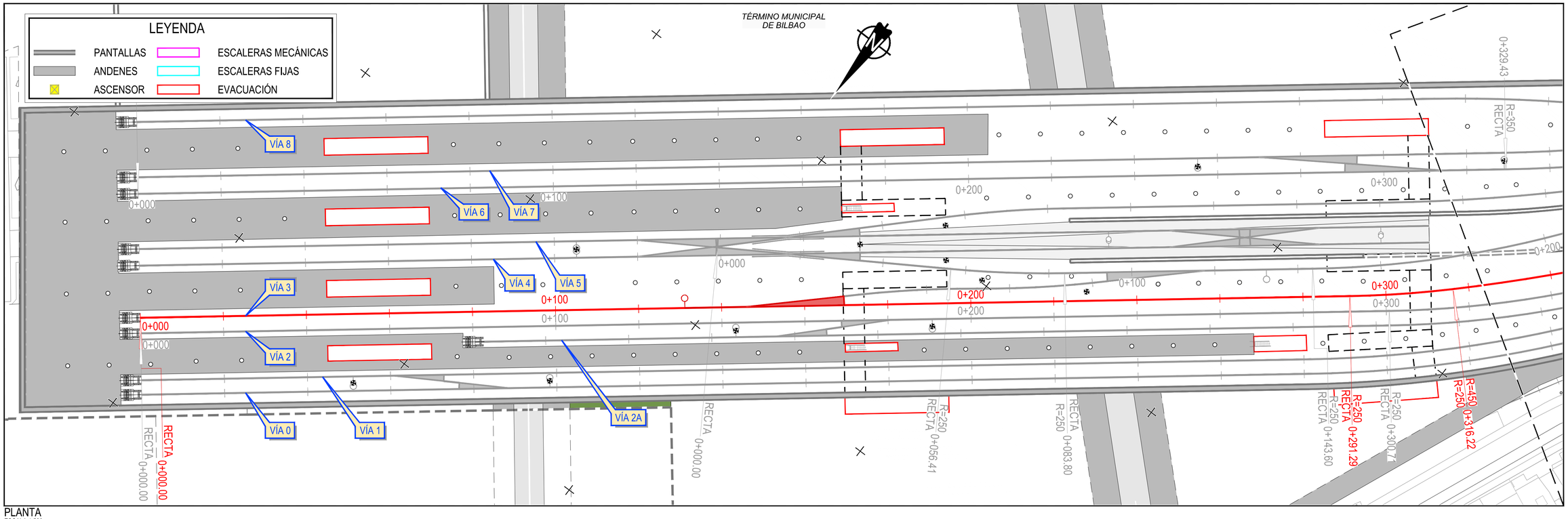

PLANTA
ESCALA 1:500

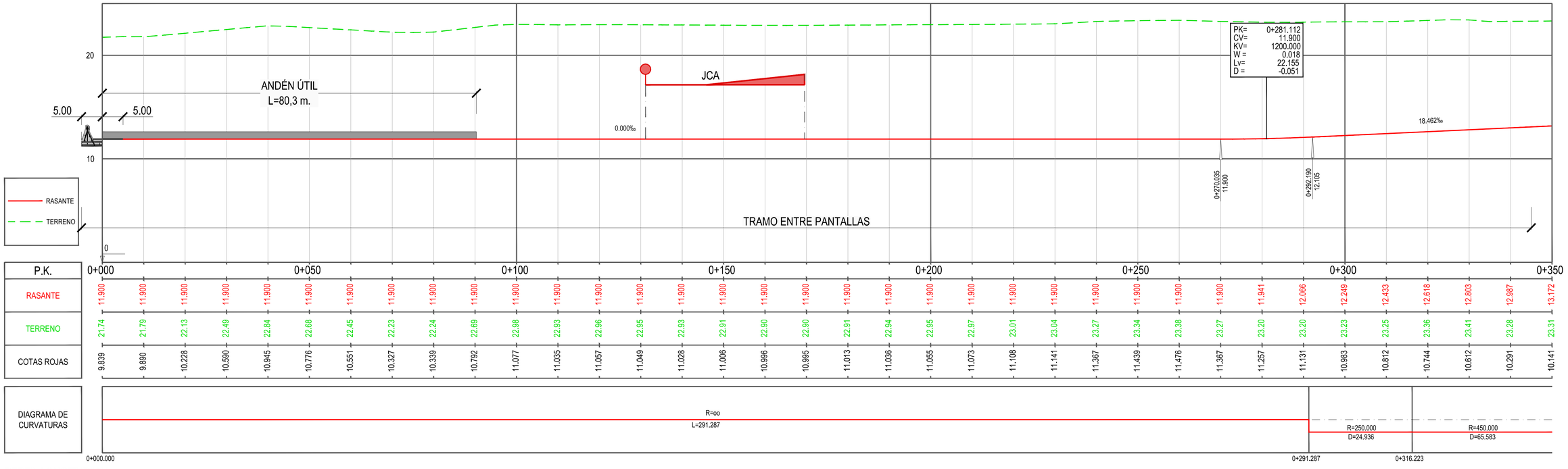

PERFIL LONGITUDINAL
ESCALA HORIZONTAL 1:500
ESCALA VERTICAL 1:200

GOBIERNO DE ESPAÑA · MINISTERIO DE TRANSPORTES, MOVILIDAD Y AGENDA URBANA

TÍTULO PROYECTO:
ESTUDIO INFORMATIVO DE LA NUEVA RED FERROVIARIA DEL PAÍS VASCO. CORREDOR DE ACCESO Y ESTACIÓN DE BILBAO-ABANDO
DOCUMENTO APROBACIÓN DEFINITIVA

AUTOR DEL PROYECTO: ineco

ESCALA ORIGINAL A1:
1/500 (0 10 20 30m)
1/200 (0 4 8 12m)
NUMÉRICA | GRÁFICA

FECHA: ENERO 2023

Nº DE PLANO: 4.3.5
Nº DE HOJA: HOJA 1 DE 2

TÍTULO DE PLANO:
ESTACIÓN DE BILBAO
ABANDO INDALECIO PRIETO
NIVEL -1
PLANTA GENERAL Y PERFIL LONGITUDINAL COCHERAS

Z:\TMASD 2023\F-2023.03-ACCESO BILBAO (INECO)\TRABAJO\PLANOS\04-ESTACION DE BILBAO\04.3-NIVEL -1\04.3.5-PLANTA Y PERFIL LONG COCHERAS.dwg

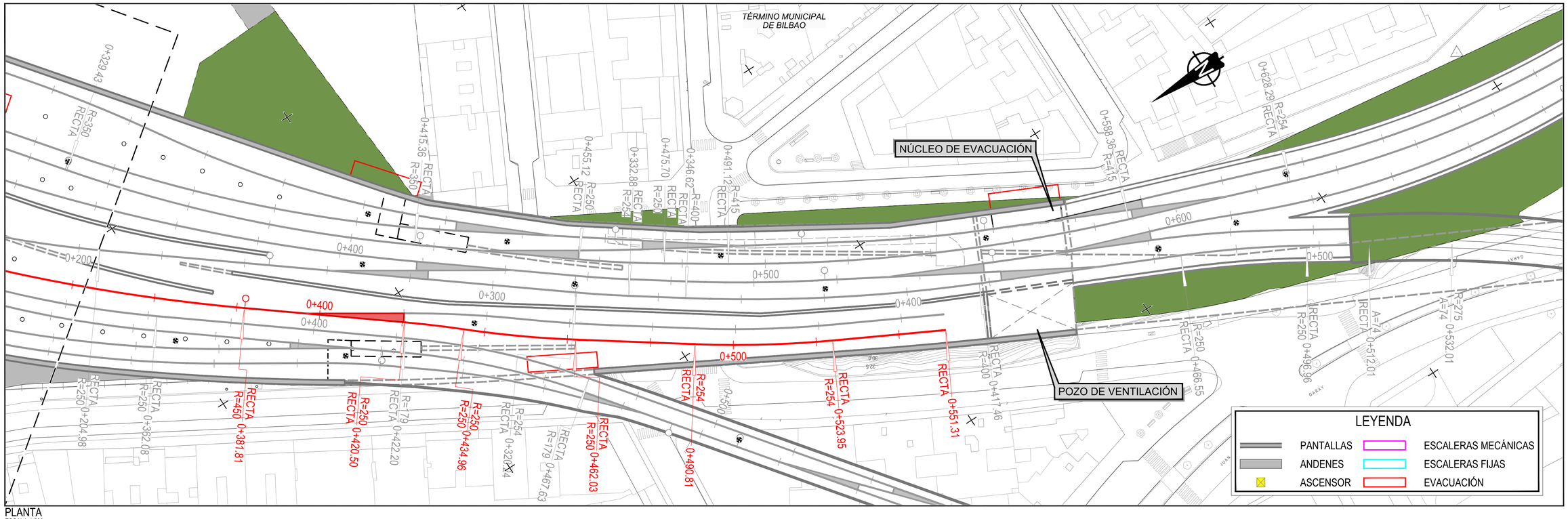

PLANTA
ESCALA 1:500

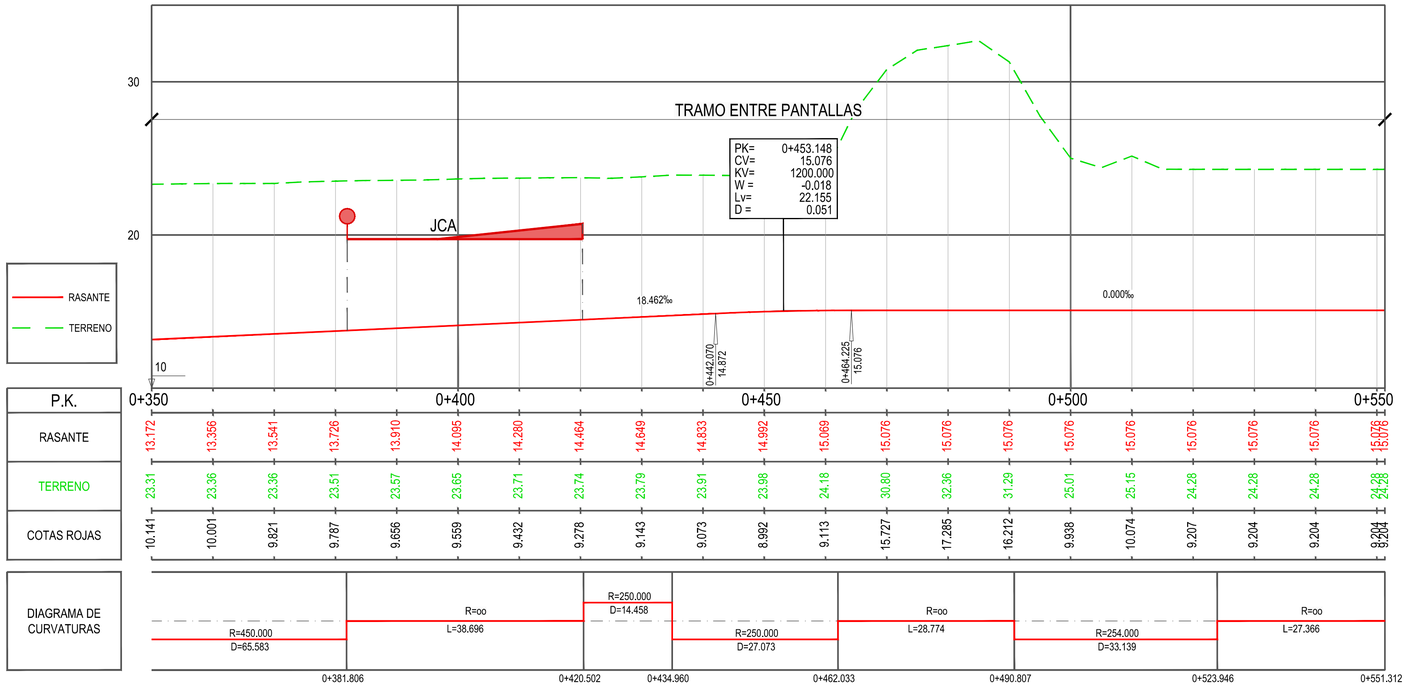

PERFIL LONGITUDINAL
ESCALA HORIZONTAL 1:500
ESCALA VERTICAL 1:200

GOBIERNO DE ESPAÑA · MINISTERIO DE TRANSPORTES, MOVILIDAD Y AGENDA URBANA

TÍTULO PROYECTO:
ESTUDIO INFORMATIVO DE LA NUEVA RED FERROVIARIA DEL PAÍS VASCO. CORREDOR DE ACCESO Y ESTACIÓN DE BILBAO-ABANDO
DOCUMENTO APROBACIÓN DEFINITIVA

AUTOR DEL PROYECTO: ineco

ESCALA ORIGINAL A1:
1/500 (0 10 20 30m)
1/200 (0 4 8 12m)
NUMÉRICA | GRÁFICA

FECHA: ENERO 2023

Nº DE PLANO: 4.3.5
Nº DE HOJA: HOJA 2 DE 2

TÍTULO DE PLANO:
ESTACIÓN DE BILBAO
ABANDO INDALECIO PRIETO
NIVEL -1
PLANTA GENERAL Y PERFIL LONGITUDINAL COCHERAS

Z:\TMASD 2023\F-2023.03-ACCESO BILBAO (INECO)\TRABAJO\PLANOS\04-ESTACION DE BILBAO\04.3-NIVEL -1\04.3.5-PLANTA Y PERFIL LONG COCHERAS.dwg

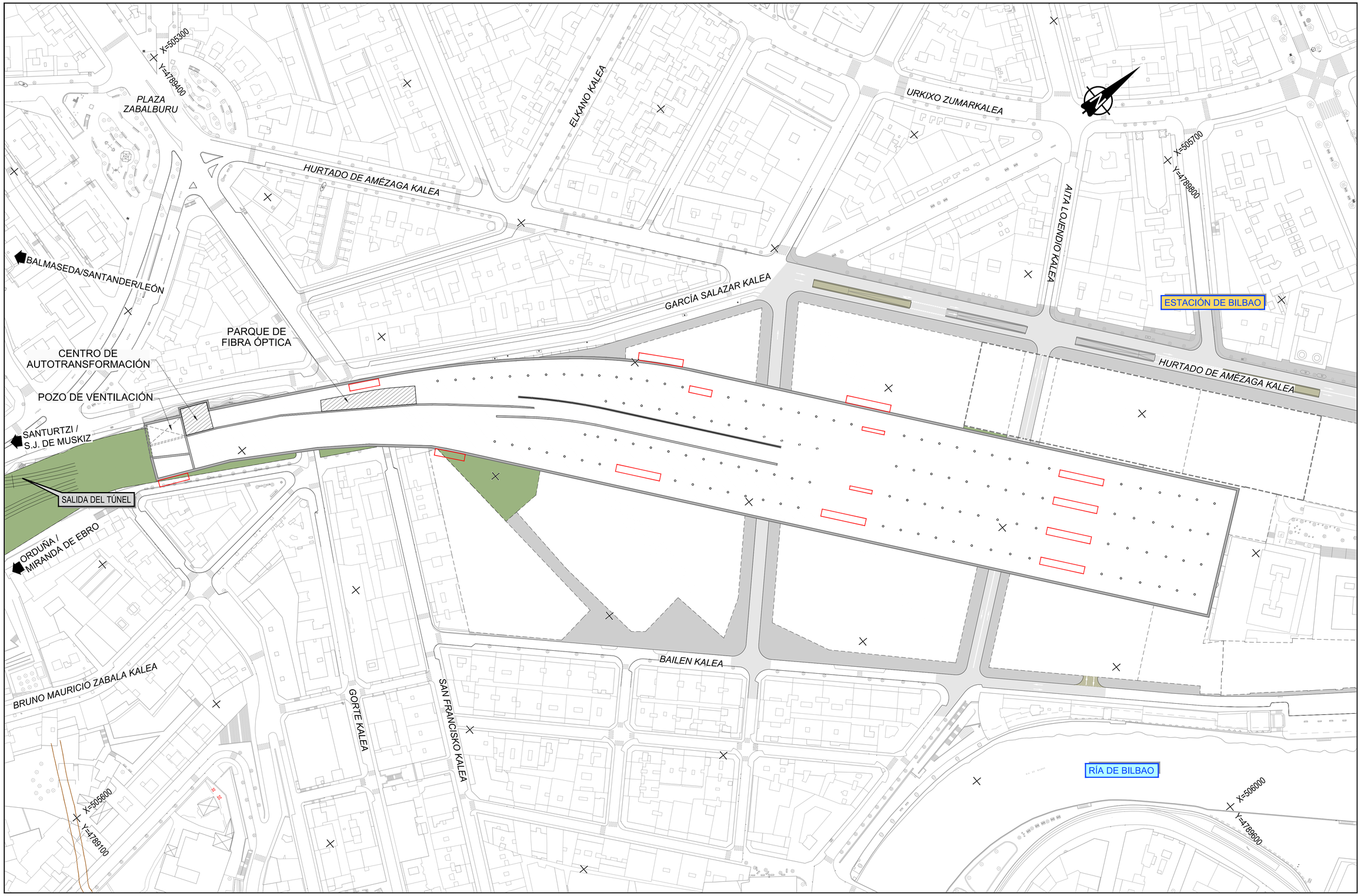

Z:\TMASD 2023\F-2023 03-ACCESO BILBAO (INECO)\TRABAJO\PLANOS\04-ESTACION DE BILBAO\04.4-NIVEL FIBRA ÓPTICA\04.4.1-NIVEL FIBRA ÓPTICA.dwg

GOBIERNO DE ESPAÑA
MINISTERIO DE TRANSPORTES, MOVILIDAD Y AGENDA URBANA

TÍTULO PROYECTO:
ESTUDIO INFORMATIVO DE LA NUEVA RED FERROVIARIA DEL PAÍS VASCO. CORREDOR DE ACCESO Y ESTACIÓN DE BILBAO-ABANDO
DOCUMENTO APROBACIÓN DEFINITIVA

AUTOR DEL PROYECTO:
ineco

ESCALA ORIGINAL A1:
1/1.000
0 20 40 60m
NUMÉRICA GRÁFICA

FECHA:
ENERO 2023

Nº DE PLANO:
4.4.1

Nº DE HOJA:
HOJA 1 DE 1

TÍTULO DE PLANO:
ESTACIÓN DE BILBAO
ABANDO INDALECIO PRIETO
NIVEL -0.5 (PARQUE DE FIBRA ÓPTICA)
PLANTA DE CONJUNTO

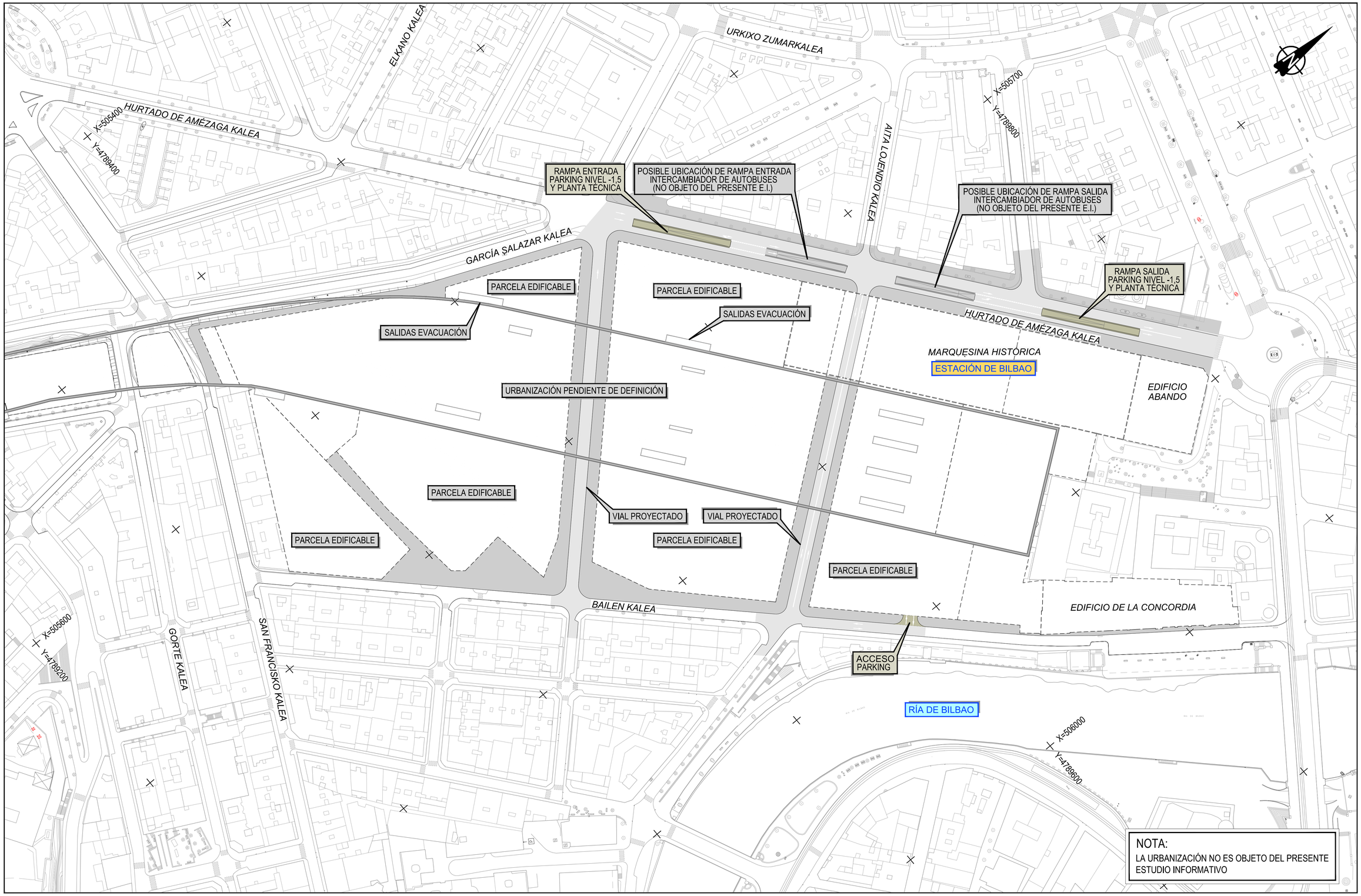

Z:\TMASD 2023\F-2023 03-ACCESO BILBAO (INECO)\TRABAJO\PLANOS\04-ESTACION DE BILBAO\04.5-NIVEL CALLE\04.5.1-NIVEL CALLE.dwg

GOBIERNO DE ESPAÑA
MINISTERIO DE TRANSPORTES, MOVILIDAD Y AGENDA URBANA

TÍTULO PROYECTO:
ESTUDIO INFORMATIVO DE LA NUEVA RED FERROVIARIA DEL PAÍS VASCO. CORREDOR DE ACCESO Y ESTACIÓN DE BILBAO-ABANDO
DOCUMENTO APROBACIÓN DEFINITIVA

AUTOR DEL PROYECTO:
ineco

ESCALA ORIGINAL A1:
1/1.000
0 20 40 60m
NUMÉRICA | GRÁFICA

FECHA:
ENERO 2023

Nº DE PLANO:
4.5.1

Nº DE HOJA:
HOJA 1 DE 1

TÍTULO DE PLANO:
ESTACIÓN DE BILBAO
ABANDO INDALECIO PRIETO
NIVEL 0 (CALLE)
PLANTA DE CONJUNTO

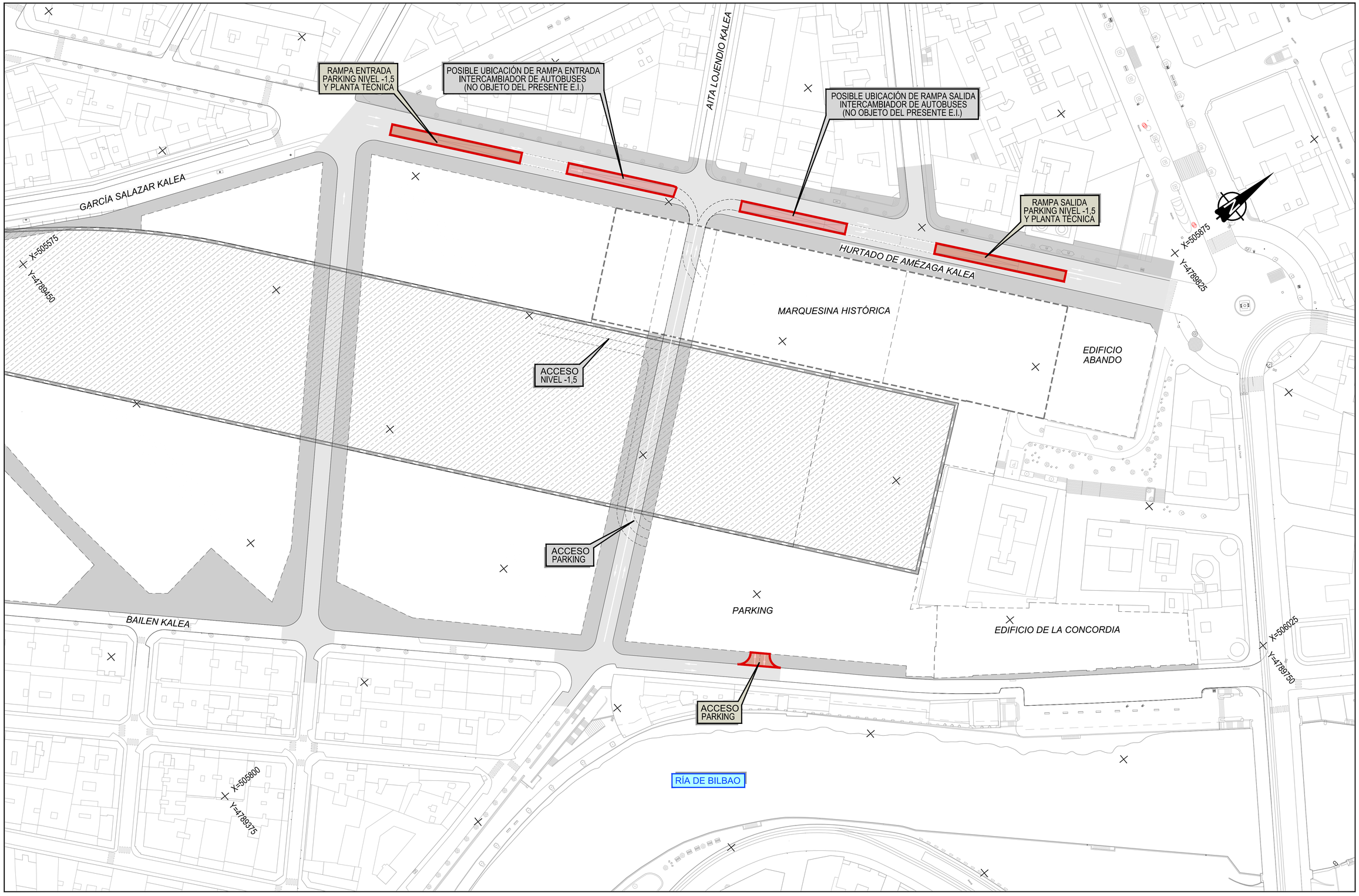

Z:\TMASD 2023\F-2023 03-ACCESO BILBAO (INECO)\TRABAJO\PLANOS\04-ESTACION DE BILBAO\04.6-ACCESO A PARKING\4.6.1 NIVEL CALLE.dwg

GOBIERNO DE ESPAÑA
MINISTERIO DE TRANSPORTES, MOVILIDAD Y AGENDA URBANA

TÍTULO PROYECTO:
ESTUDIO INFORMATIVO DE LA NUEVA RED FERROVIARIA DEL PAÍS VASCO. CORREDOR DE ACCESO Y ESTACIÓN DE BILBAO-ABANDO
DOCUMENTO APROBACIÓN DEFINITIVA

AUTOR DEL PROYECTO:
ineco

ESCALA ORIGINAL A1:
1/750
0 15 30 45m
NUMÉRICA | GRÁFICA

FECHA:
ENERO 2023

Nº DE PLANO:
4.6.1

Nº DE HOJA:
HOJA 1 DE 1

TÍTULO DE PLANO:
ESTACIÓN DE BILBAO
ABANDO INDALECIO PRIETO
ACCESO A PARKING. (NIVEL -1.5)
PLANTA. NIVEL CALLE.

RAMPA ENTRADA PARKING NIVEL -1,5 Y PLANTA TÉCNICA

POSIBLE UBICACIÓN DE RAMPA ENTRADA INTERCAMBIADOR DE AUTOBUSES (NO OBJETO DEL PRESENTE E.I.)

POSIBLE UBICACIÓN DE RAMPA SALIDA INTERCAMBIADOR DE AUTOBUSES (NO OBJETO DEL PRESENTE E.I.)

RAMPA SALIDA PARKING NIVEL -1,5 Y PLANTA TÉCNICA

ACCESO NIVEL -1,5

ACCESO PARKING

ACCESO PARKING

PARKING

MARQUESINA HISTÓRICA

EDIFICIO ABANDO

EDIFICIO DE LA CONCORDIA

RÍA DE BILBAO

AITA LOJENDIO KALEA

GARCÍA SALAZAR KALEA

HURTADO DE AMÉZAGA KALEA

BAILEN KALEA

X=505575
Y=4789450

X=505875
Y=4789825

X=506025
Y=4789750

X=505800
Y=4789375

Z:\TMASD 2023\F-2023 03-ACCESO BILBAO (INECO)\TRABAJO\PLANOS\04-ESTACION DE BILBAO\04.6-ACCESO A PARKING\4.6.2 NIVEL PARKING.dwg

GOBIERNO DE ESPAÑA
MINISTERIO DE TRANSPORTES, MOVILIDAD Y AGENDA URBANA

TÍTULO PROYECTO:
ESTUDIO INFORMATIVO DE LA NUEVA RED FERROVIARIA DEL PAÍS VASCO. CORREDOR DE ACCESO Y ESTACIÓN DE BILBAO-ABANDO
DOCUMENTO APROBACIÓN DEFINITIVA

AUTOR DEL PROYECTO:
ineco

ESCALA ORIGINAL A1:
1/750
0 15 30 45m
NUMÉRICA | GRÁFICA

FECHA:
ENERO 2023

Nº DE PLANO:
4.6.2

Nº DE HOJA:
HOJA 1 DE 1

TÍTULO DE PLANO:
ESTACIÓN DE BILBAO
ABANDO INDALECIO PRIETO
ACCESO A PARKING. (NIVEL -1.5)
PLANTA. NIVEL PARKING.

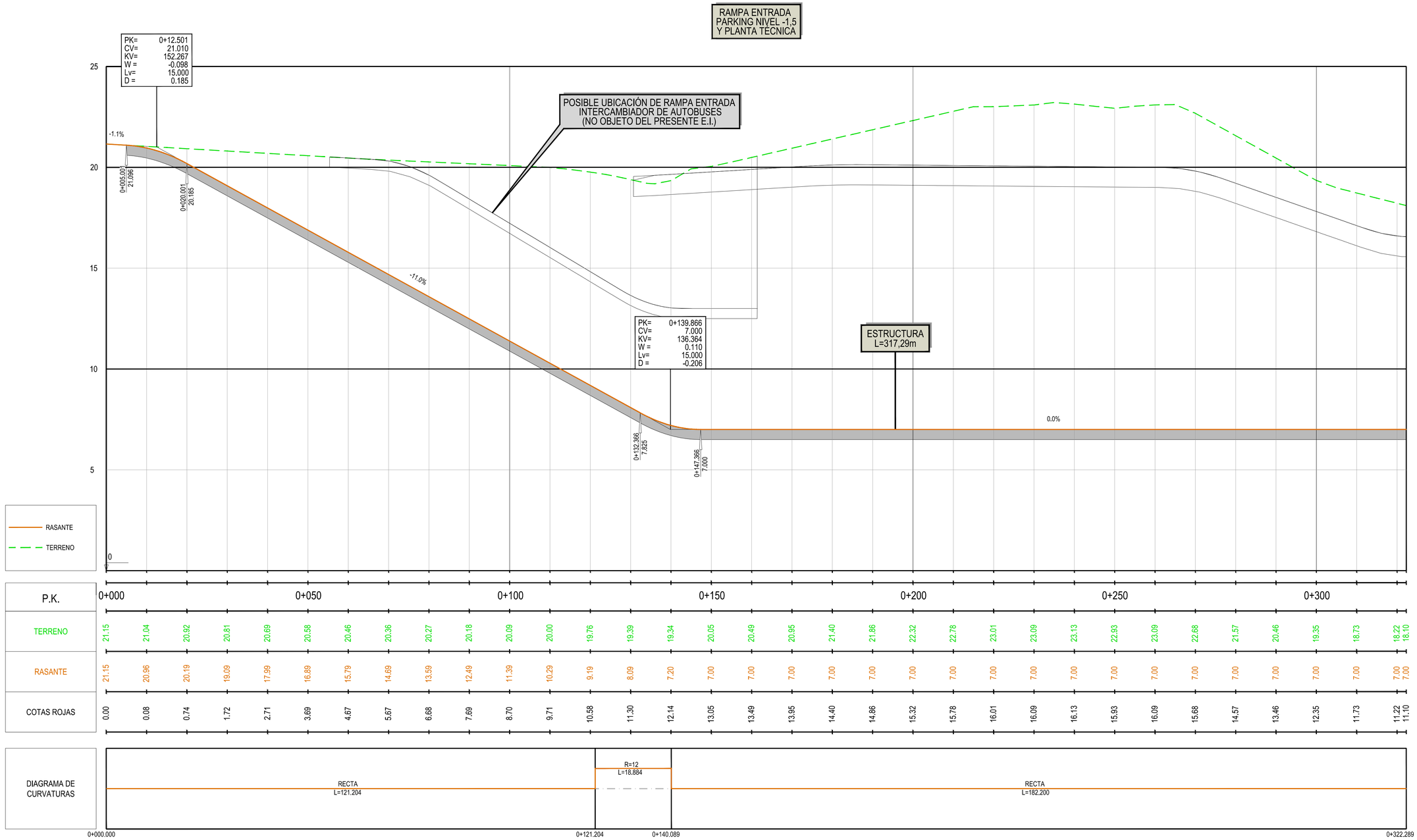

Z:\TMASD 2023\F-2023 03-ACCESO BILBAO (INECO)\TRABAJO\PLANOS\04-ESTACION DE BILBAO\04.6-ACCESO A PARKING\4.6.3 PERFILES LONGITUDINALES RAMPAS.dwg

GOBIERNO DE ESPAÑA
MINISTERIO DE TRANSPORTES, MOVILIDAD Y AGENDA URBANA

TÍTULO PROYECTO:
ESTUDIO INFORMATIVO DE LA NUEVA RED FERROVIARIA DEL PAÍS VASCO. CORREDOR DE ACCESO Y ESTACIÓN DE BILBAO-ABANDO
DOCUMENTO APROBACIÓN DEFINITIVA

AUTOR DEL PROYECTO:
ineco

ESCALA ORIGINAL A1:
1/500 0 10 20 30m
1/100 0 2 4 6m
NUMÉRICA GRÁFICA

FECHA:
ENERO 2023

Nº DE PLANO:
4.6.3

Nº DE HOJA:
HOJA 1 DE 2

TÍTULO DE PLANO:
ACCESO A PARKING. (NIVEL -1.5)
PERFILES LONGITUDINALES.
RAMPAS.

RAMPA SALIDA
PARKING NIVEL -1,5
Y PLANTA TECNICA



GOBIERNO DE ESPAÑA · MINISTERIO DE TRANSPORTES, MOVILIDAD Y AGENDA URBANA	TÍTULO PROYECTO: ESTUDIO INFORMATIVO DE LA NUEVA RED FERROVIARIA DEL PAÍS VASCO. CORREDOR DE ACCESO Y ESTACIÓN DE BILBAO-ABANDO DOCUMENTO APROBACIÓN DEFINITIVA	AUTOR DEL PROYECTO: ineco	ESCALA ORIGINAL A1: 1/500 · 1/100 (0 10 20 30m; 0 2 4 6m) NUMÉRICA GRÁFICA	FECHA: ENERO 2023	Nº DE PLANO: 4.6.3 · Nº DE HOJA: HOJA 2 DE 2	TÍTULO DE PLANO: ACCESO A PARKING. (NIVEL -1.5) PERFILES LONGITUDINALES. RAMPAS.

Z:\TMASD 2023\F-2023 03-ACCESO BILBAO (INECO)\TRABAJO\PLANOS\04-ESTACION DE BILBAO\04.6-ACCESO A PARKING\4.6.3 PERFILES LONGITUDINALES RAMPAS.dwg

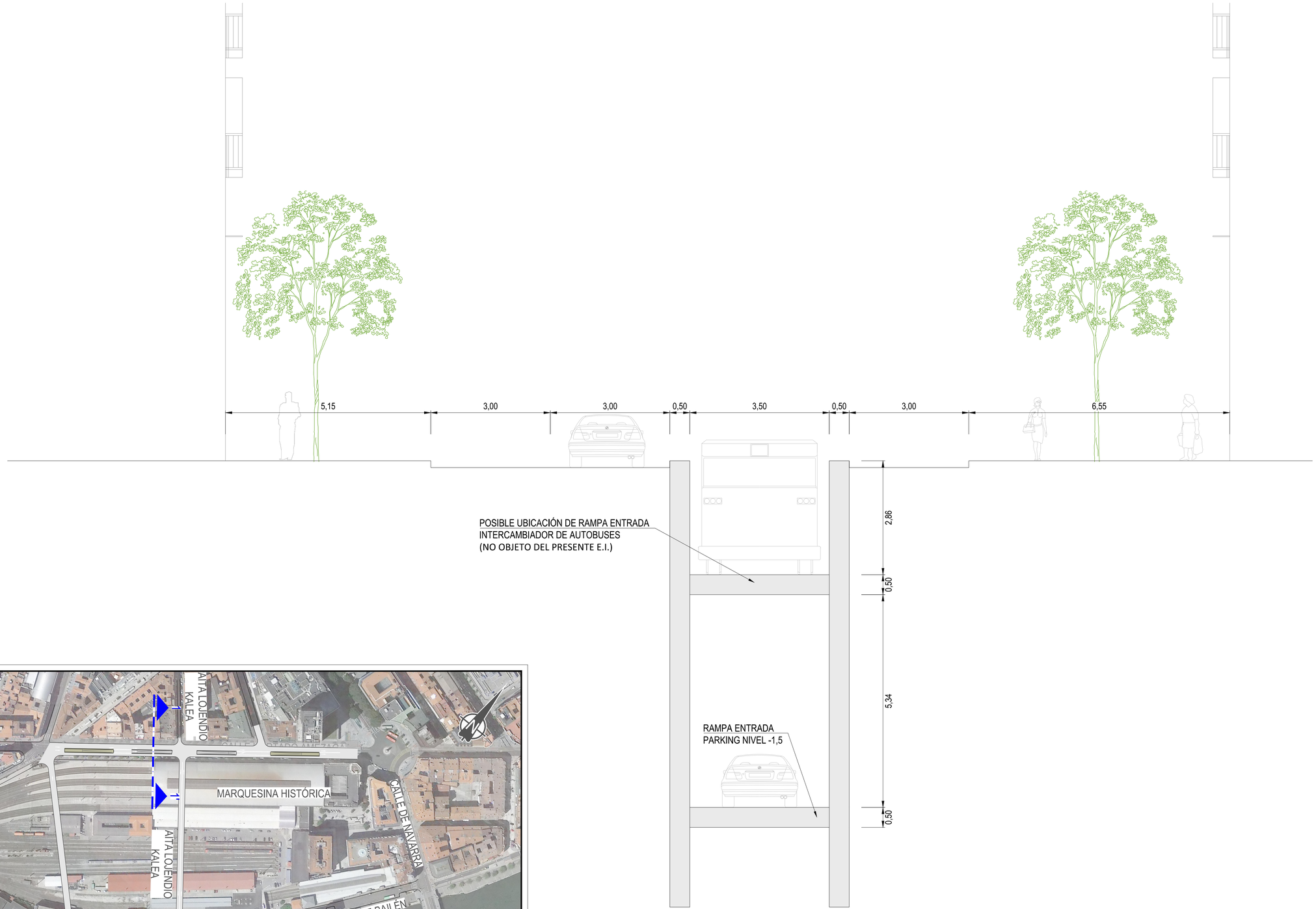

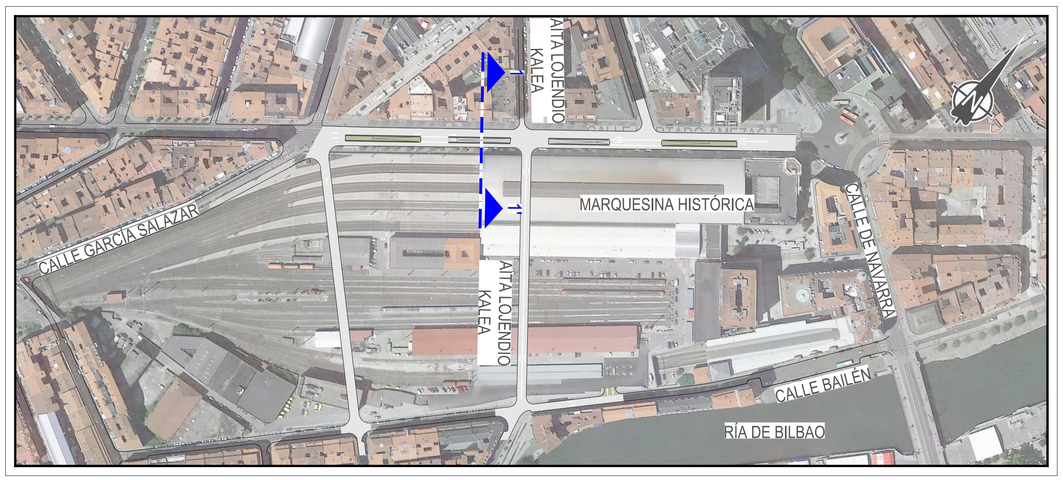

GOBIERNO DE ESPAÑA
MINISTERIO DE TRANSPORTES, MOVILIDAD Y AGENDA URBANA

TÍTULO PROYECTO:
ESTUDIO INFORMATIVO DE LA NUEVA RED FERROVIARIA DEL PAÍS VASCO. CORREDOR DE ACCESO Y ESTACIÓN DE BILBAO-ABANDO
DOCUMENTO APROBACIÓN DEFINITIVA

AUTOR DEL PROYECTO:
ineco

ESCALA ORIGINAL A1:
1/50
0 1 2 3m
NUMÉRICA | GRÁFICA

FECHA:
ENERO 2023

Nº DE PLANO:
4.6.4

Nº DE HOJA:
HOJA 1 DE 1

TÍTULO DE PLANO:
ACCESO A PARKING. (NIVEL -1.5)
SECCIÓN TIPO.
RAMPAS.

Z:\TMASD 2023\F-2023 03-ACCESO BILBAO (INECO)\TRABAJO\PLANOS\04-ESTACION DE BILBAO\04.6-ACCESO A PARKING\4.6.4 SECCIÓN TIPO.RAMPAS.dwg

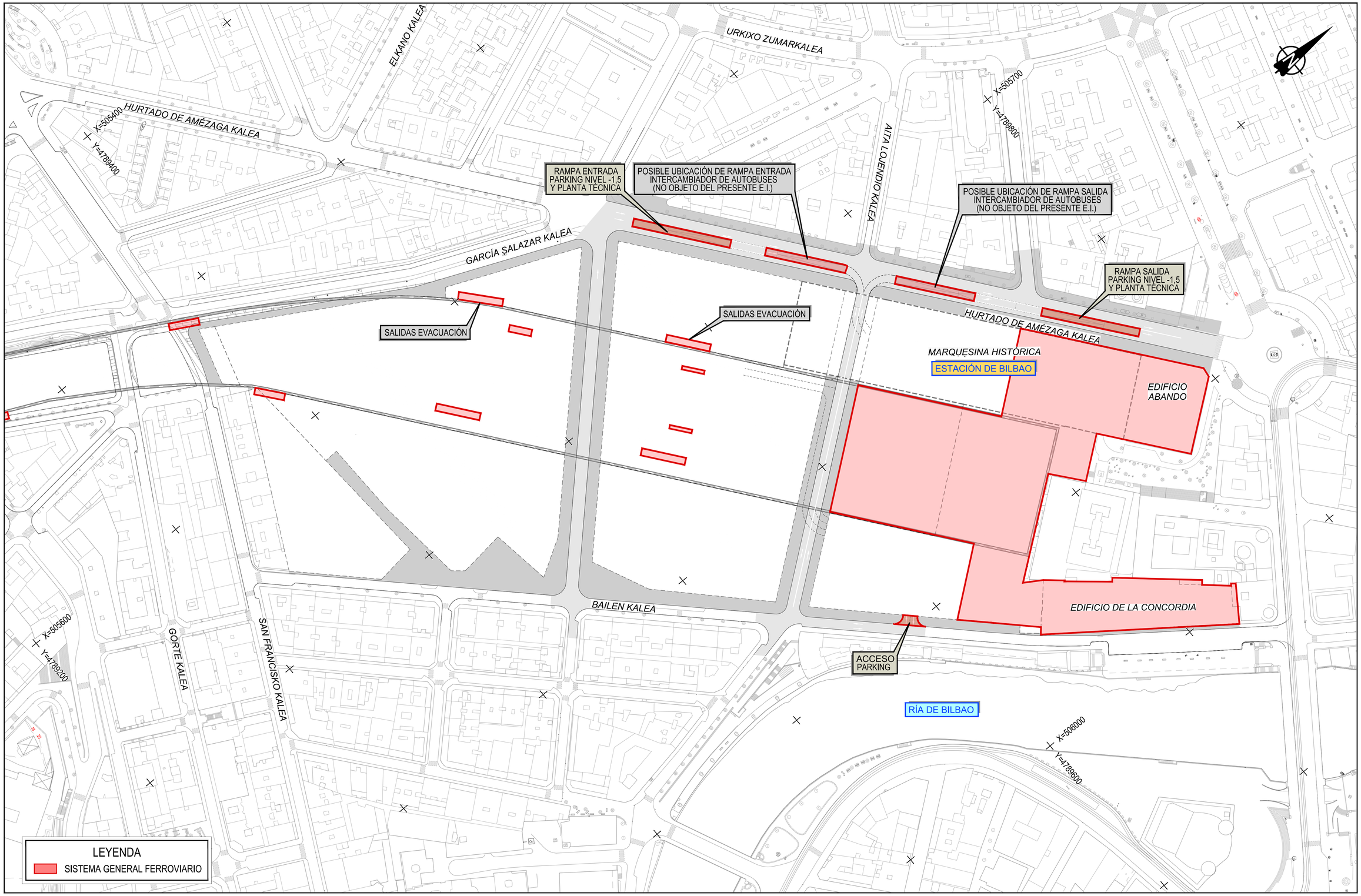

Z:\TMASD 2023\F-2023 03-ACCESO BILBAO (INECO)\TRABAJO\PLANOS\04-ESTACION DE BILBAO\04.7-ARQUITECTURA Y URBANISMO\04.7.1-SIST. GENERALES FERROVIARIOS\4.7.1.1 SG NIVEL URBANO.dwg

GOBIERNO DE ESPAÑA
MINISTERIO DE TRANSPORTES, MOVILIDAD Y AGENDA URBANA

TÍTULO PROYECTO:
ESTUDIO INFORMATIVO DE LA NUEVA RED FERROVIARIA DEL PAÍS VASCO. CORREDOR DE ACCESO Y ESTACIÓN DE BILBAO-ABANDO
DOCUMENTO APROBACIÓN DEFINITIVA

AUTOR DEL PROYECTO:
ineco

ESCALA ORIGINAL A1:
1/1.000
0 20 40 60m
NUMÉRICA GRÁFICA

FECHA:
ENERO 2023

Nº DE PLANO:
4.7.1.1

Nº DE HOJA:
HOJA 1 DE 1

TÍTULO DE PLANO:
ESTACIÓN DE BILBAO ABANDO INDALECIO PRIETO
ARQUITECTURA Y URBANISMO
SISTEMA GENERAL FERROVIARIO
NIVEL URBANO

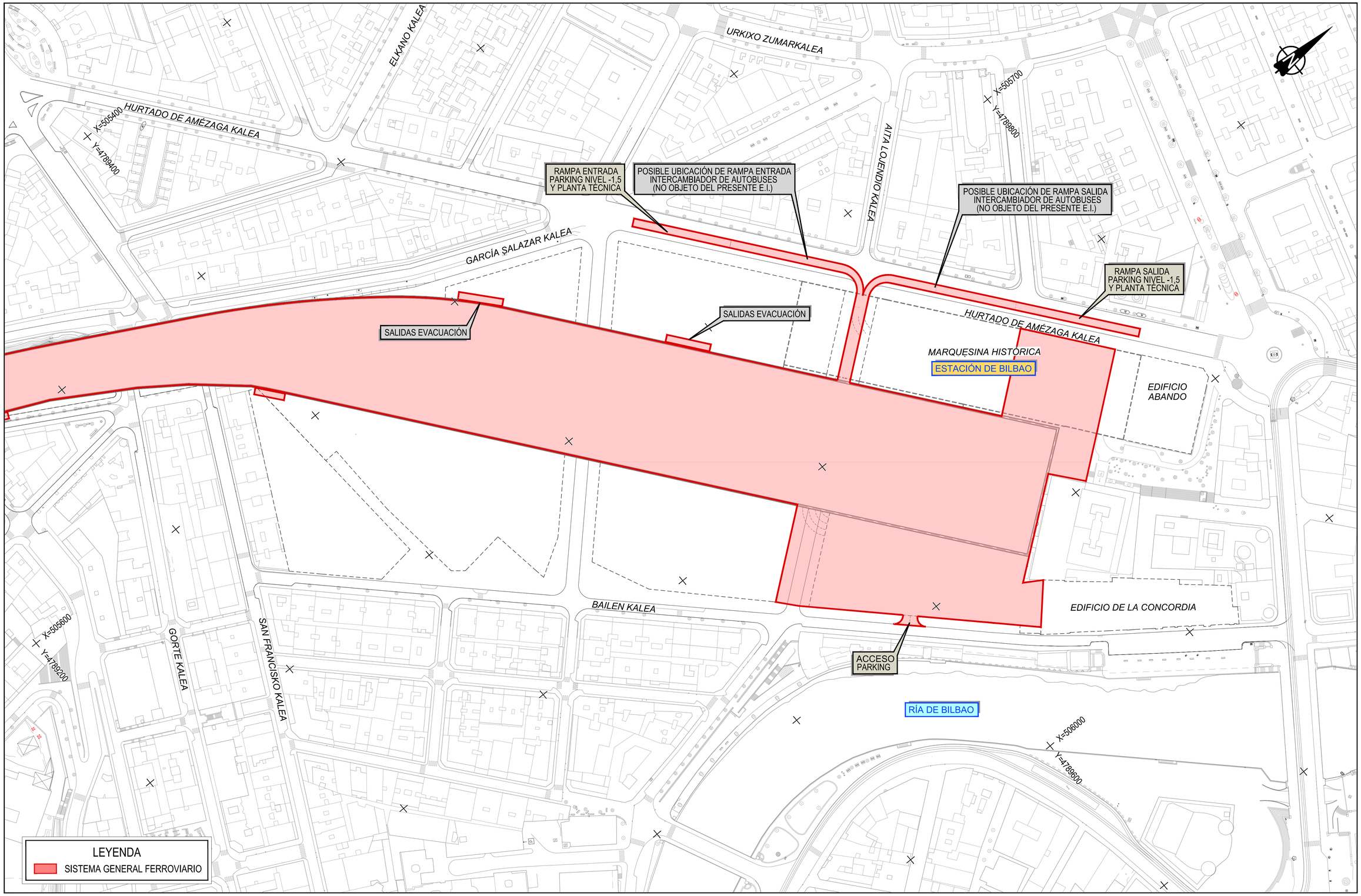

Z:\TMASD 2023\F-2023 03-ACCESO BILBAO (INECO)\TRABAJO\PLANOS\04-ESTACION DE BILBAO\04.7-ARQUITECTURA Y URBANISMO\04.7.1-SIST. GENERALES FERROVIARIOS\4.7.1.2 SG NIVEL BAJO RASANTE.dwg

GOBIERNO DE ESPAÑA
MINISTERIO DE TRANSPORTES, MOVILIDAD Y AGENDA URBANA

TÍTULO PROYECTO:
ESTUDIO INFORMATIVO DE LA NUEVA RED FERROVIARIA DEL PAÍS VASCO. CORREDOR DE ACCESO Y ESTACIÓN DE BILBAO-ABANDO
DOCUMENTO APROBACIÓN DEFINITIVA

AUTOR DEL PROYECTO:
ineco

ESCALA ORIGINAL A1:
1/1.000
0 20 40 60m
NUMÉRICA GRÁFICA

FECHA:
ENERO 2023

Nº DE PLANO:
4.7.1.2

Nº DE HOJA:
HOJA 1 DE 1

TÍTULO DE PLANO:
ESTACIÓN DE BILBAO ABANDO INDALECIO PRIETO
ARQUITECTURA Y URBANISMO
SISTEMA GENERAL FERROVIARIO
NIVEL BAJO RASANTE

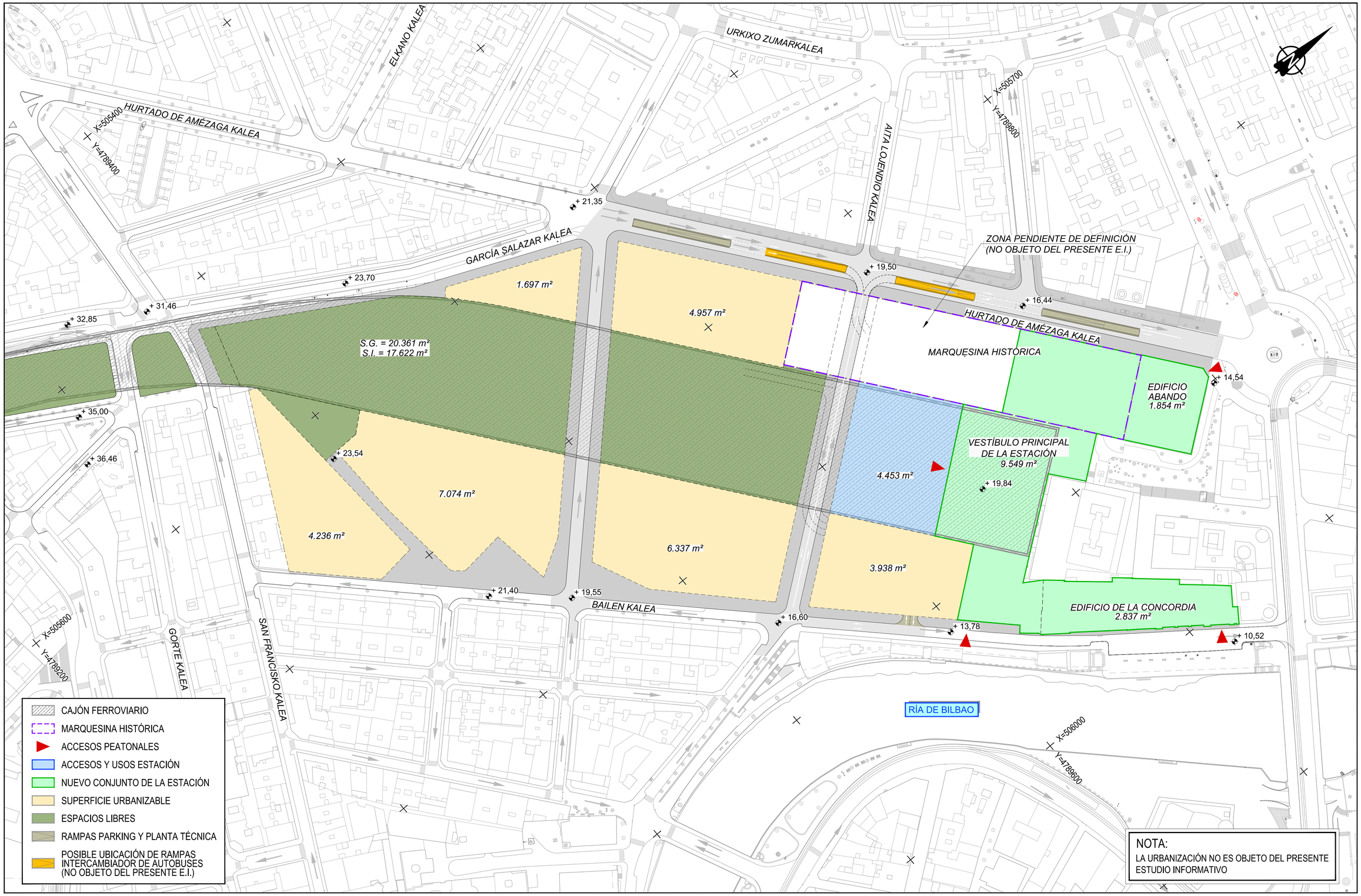

Z:\TMASD 2023\F-2023 03-ACCESO BILBAO (INECO)\TRABAJO\PLANOS\04-ESTACION DE BILBAO\04.7-ARQUITECTURA Y URBANISMO\04.7.2-PROPUESTA DE IMPLANTACIÓN\04.7.2.1-PLANTAS\4.7.2.1.1 NIVEL URBANO.dwg

GOBIERNO DE ESPAÑA
MINISTERIO DE TRANSPORTES, MOVILIDAD Y AGENDA URBANA

TÍTULO PROYECTO:
ESTUDIO INFORMATIVO DE LA NUEVA RED FERROVIARIA DEL PAÍS VASCO. CORREDOR DE ACCESO Y ESTACIÓN DE BILBAO-ABANDO
DOCUMENTO APROBACIÓN DEFINITIVA

AUTOR DEL PROYECTO:
ineco

ESCALA ORIGINAL A1:
1/1.000
0 20 40 60m
NUMÉRICA GRÁFICA

FECHA:
ENERO 2023

Nº DE PLANO:
4.7.2.1.1

Nº DE HOJA:
HOJA 1 DE 1

TÍTULO DE PLANO:
ESTACIÓN DE BILBAO ABANDO INDALECIO PRIETO
ARQUITECTURA Y URBANISMO
PROPUESTA DE IMPLANTACIÓN
PLANTAS. NIVEL URBANO

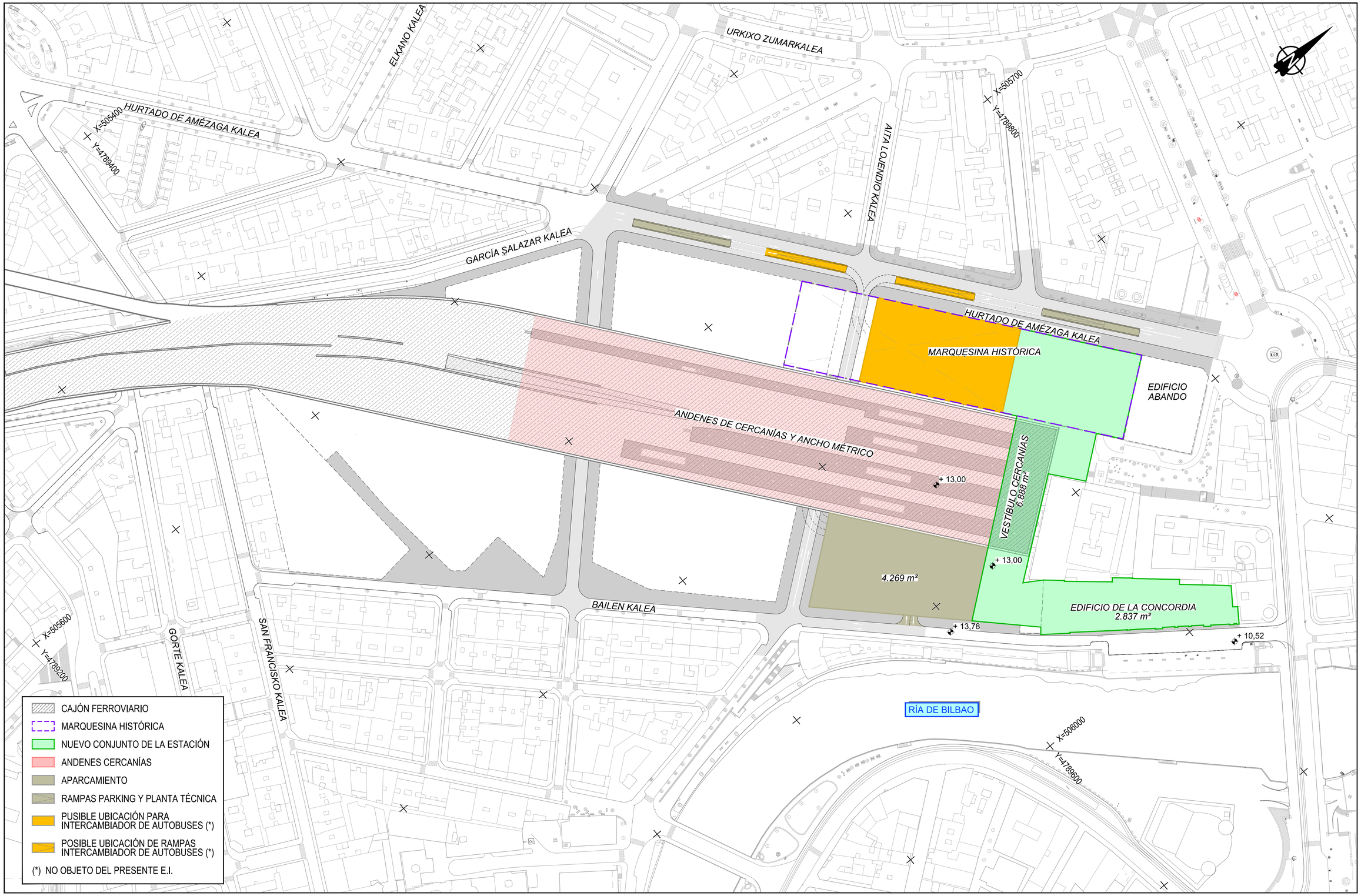

Z:\TMASD 2023\F-2023 03-ACCESO BILBAO (INECO)\TRABAJO\PLANOS\04-ESTACION DE BILBAO\04.7-ARQUITECTURA Y URBANISMO\04.7.2-PROPUESTA DE IMPLANTACIÓN\04.7.2.1-PLANTAS\4.7.2.1.2 NIVEL CERCANIAS.dwg

GOBIERNO DE ESPAÑA
MINISTERIO DE TRANSPORTES, MOVILIDAD Y AGENDA URBANA

TÍTULO PROYECTO:
ESTUDIO INFORMATIVO DE LA NUEVA RED FERROVIARIA DEL PAÍS VASCO. CORREDOR DE ACCESO Y ESTACIÓN DE BILBAO-ABANDO
DOCUMENTO APROBACIÓN DEFINITIVA

AUTOR DEL PROYECTO:
ineco

ESCALA ORIGINAL A1:
1/1.000
0 20 40 60m
NUMÉRICA GRÁFICA

FECHA:
ENERO 2023

Nº DE PLANO:
4.7.2.1.2

Nº DE HOJA:
HOJA 1 DE 1

TÍTULO DE PLANO:
ESTACIÓN DE BILBAO ABANDO INDALECIO PRIETO
ARQUITECTURA Y URBANISMO
PROPUESTA DE IMPLANTACIÓN
PLANTAS. NIVEL CERCANÍAS

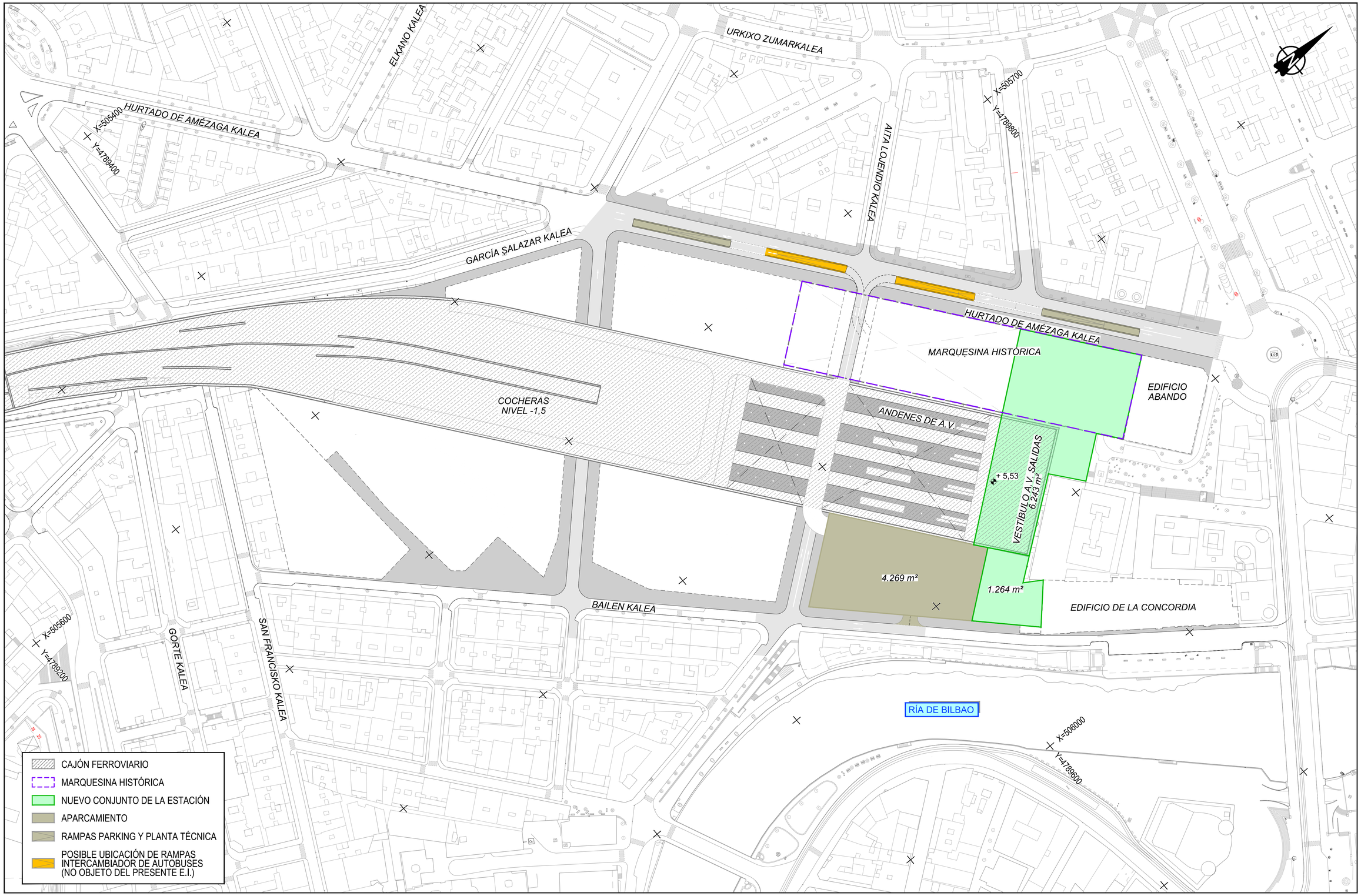

Z:\ITMASD 2023\F-2023 03-ACCESO BILBAO (INECO)\TRABAJO\PLANOS\04-ESTACION DE BILBAO\04.7-ARQUITECTURA Y URBANISMO\04.7.2-PROPUESTA DE IMPLANTACIÓN\04.7.2.1-PLANTAS\4.7.2.1.3 NIVEL A.V. SALIDAS.dwg

GOBIERNO DE ESPAÑA
MINISTERIO DE TRANSPORTES, MOVILIDAD Y AGENDA URBANA

TÍTULO PROYECTO:
ESTUDIO INFORMATIVO DE LA NUEVA RED FERROVIARIA DEL PAÍS VASCO. CORREDOR DE ACCESO Y ESTACIÓN DE BILBAO-ABANDO
DOCUMENTO APROBACIÓN DEFINITIVA

AUTOR DEL PROYECTO:
ineco

ESCALA ORIGINAL A1:
1/1.000
0 20 40 60m
NUMÉRICA | GRÁFICA

FECHA:
ENERO 2023

Nº DE PLANO:
4.7.2.1.3

Nº DE HOJA:
HOJA 1 DE 1

TÍTULO DE PLANO:
ESTACIÓN DE BILBAO ABANDO INDALECIO PRIETO
ARQUITECTURA Y URBANISMO
PROPUESTA DE IMPLANTACIÓN
PLANTAS. NIVEL A.V. SALIDAS

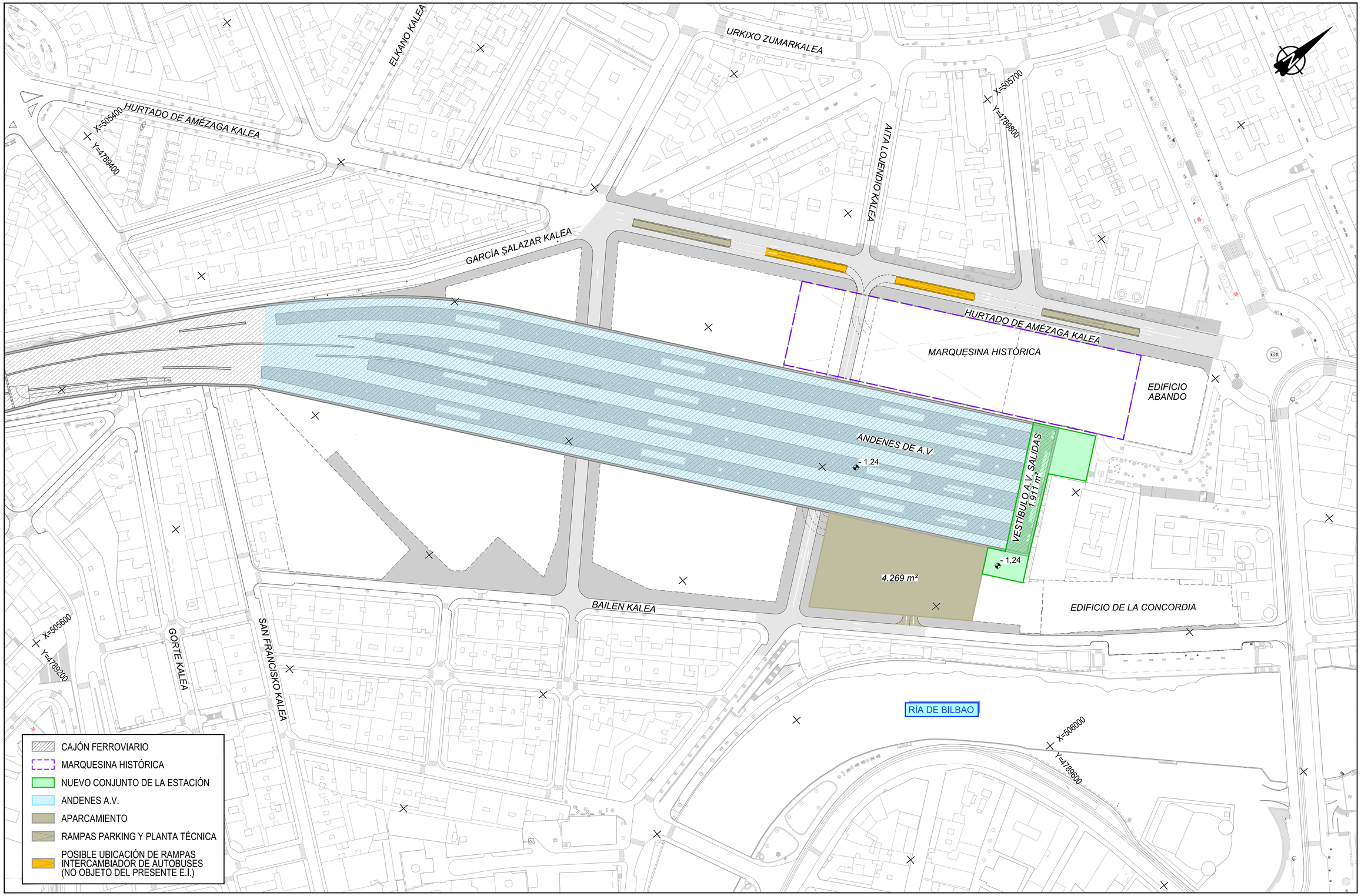

Z:\TMASD 2023\F-2023 03-ACCESO BILBAO (INECO)\TRABAJO\PLANOS\04-ESTACION DE BILBAO\04.7-ARQUITECTURA Y URBANISMO\04.7.2-PROPUESTA DE IMPLANTACIÓN\04.7.2.1-PLANTAS\4.7.2.1.4 NIVEL A.V. LLEGADAS.dwg

GOBIERNO DE ESPAÑA — MINISTERIO DE TRANSPORTES, MOVILIDAD Y AGENDA URBANA

TÍTULO PROYECTO:
ESTUDIO INFORMATIVO DE LA NUEVA RED FERROVIARIA DEL PAÍS VASCO. CORREDOR DE ACCESO Y ESTACIÓN DE BILBAO-ABANDO
DOCUMENTO APROBACIÓN DEFINITIVA

AUTOR DEL PROYECTO:
ineco

ESCALA ORIGINAL A1:
1/1.000
0 20 40 60m
NUMÉRICA | GRÁFICA

FECHA:
ENERO 2023

Nº DE PLANO:
4.7.2.1.4

Nº DE HOJA:
HOJA 1 DE 1

TÍTULO DE PLANO:
ESTACIÓN DE BILBAO ABANDO INDALECIO PRIETO
ARQUITECTURA Y URBANISMO
PROPUESTA DE IMPLANTACIÓN
PLANTAS. NIVEL A.V. LLEGADAS

Z:\TMASD 2023\F-2023 03-ACCESO BILBAO (INECO)\TRABAJO\PLANOS\04-ESTACION DE BILBAO\04.7-ARQUITECTURA Y URBANISMO\04.7.2-PROPUESTA DE IMPLANTACIÓN\04.7.2.2-SECCIONES TIPO\04.7.2.2-SECCIONES TIPO.dwg

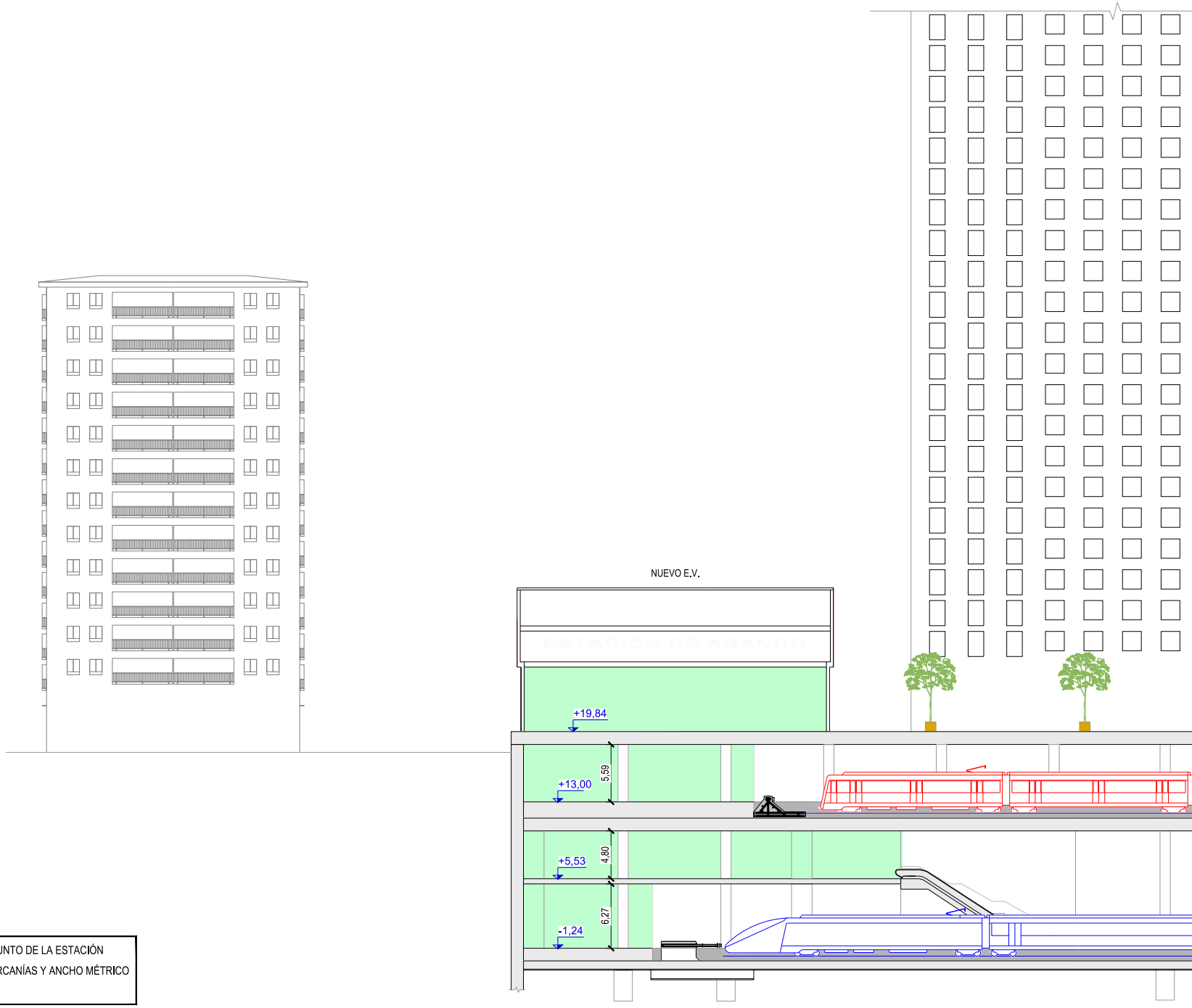
NUEVO E.V.
ESTACIÓN DE ABANDO
+19,84
+13,00
5,59
+5,53
4,80
-1,24
6,27

🟩 NUEVO CONJUNTO DE LA ESTACIÓN
🟥 ANDENES CERCANÍAS Y ANCHO MÉTRICO
🟦 ANDENES A.V.

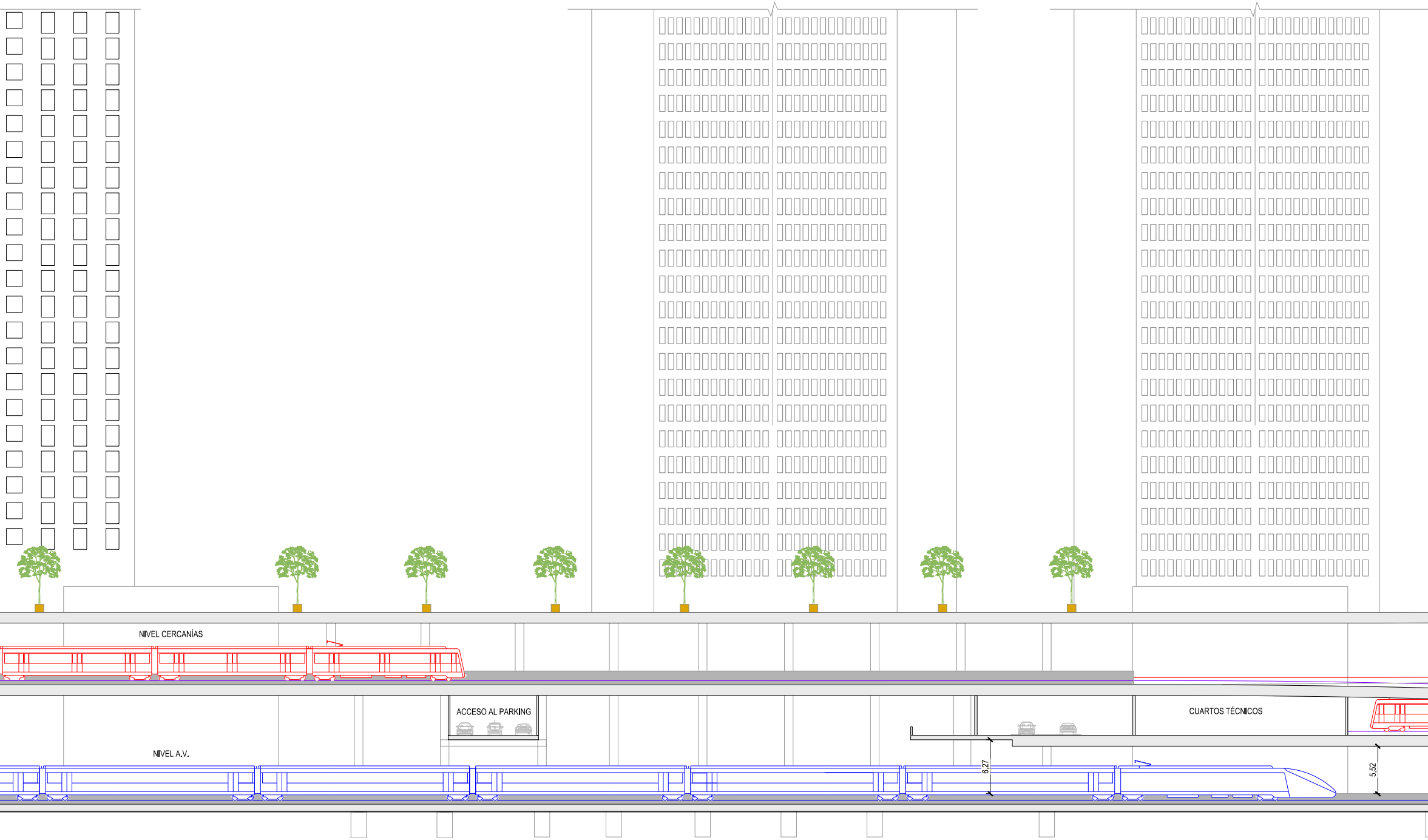
NIVEL CERCANÍAS
ACCESO AL PARKING
CUARTOS TÉCNICOS
NIVEL A.V.
6.27
5.52

GOBIERNO DE ESPAÑA

MINISTERIO
DE TRANSPORTES, MOVILIDAD
Y AGENDA URBANA

TÍTULO PROYECTO:

ESTUDIO INFORMATIVO DE LA NUEVA RED
FERROVIARIA DEL PAÍS VASCO. CORREDOR DE
ACCESO Y ESTACIÓN DE BILBAO-ABANDO
DOCUMENTO APROBACIÓN DEFINITIVA

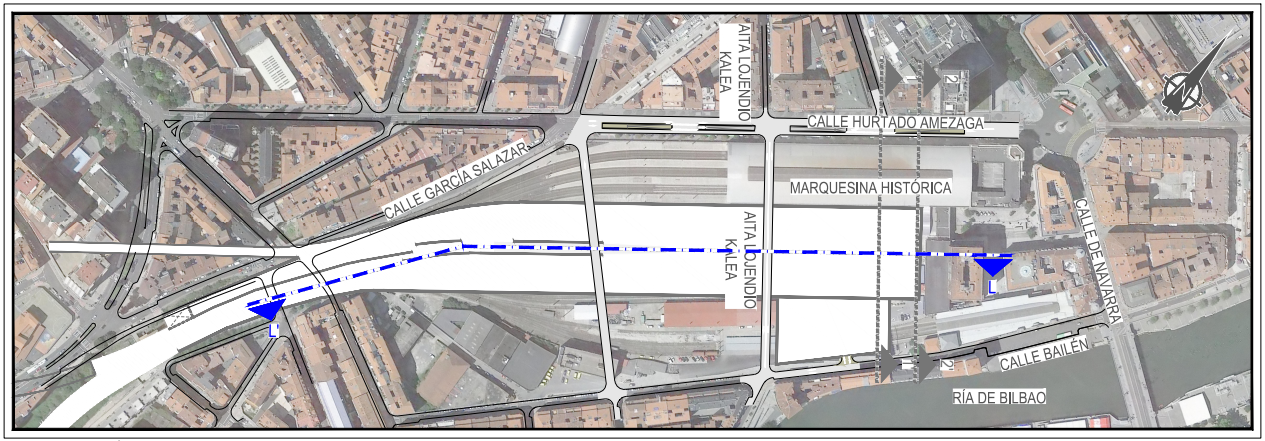
AITA LOJENDIO KALEA
CALLE HURTADO AMEZAGA
CALLE GARCÍA SALAZAR
MARQUESINA HISTÓRICA
AITA LOJENDIO KALEA
CALLE DE NAVARRA
L
L
CALLE BAILÉN
RÍA DE BILBAO

PLANTA ESQUEMÁTICA

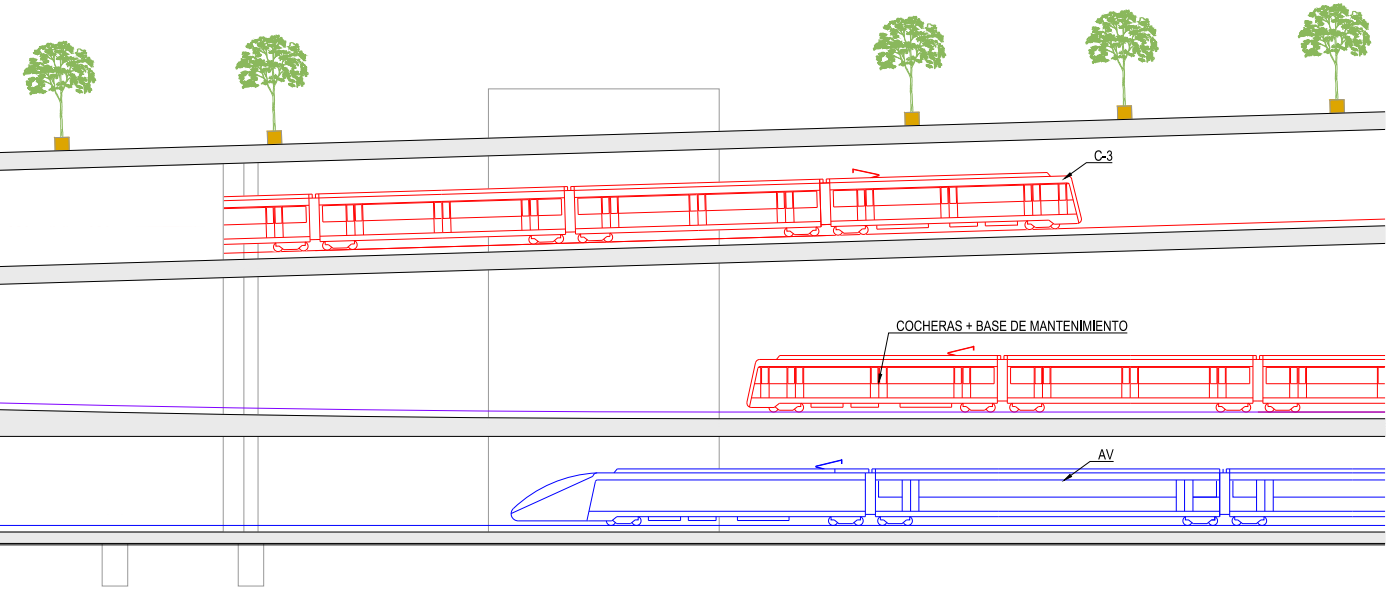
C-3
COCHERAS + BASE DE MANTENIMIENTO
AV

AUTOR DEL PROYECTO:
ineco

ESCALA:
1/200
0 4 8 12m
NUMÉRICA
GRÁFICA

FECHA:
ENERO
2023

Nº DE PLANO:
4.7.2.2.1

Nº DE HOJA:
HOJA 1 DE 1

TÍTULO DE PLANO:
ESTACIÓN DE BILBAO ABANDO INDALECIO PRIETO
ARQUITECTURA Y URBANISMO
PROPUESTA DE IMPLANTACIÓN
SECCIÓN LONGITUDINAL

Z:\TMASD 2023\F-2023\03.ACCESO BILBAO (INECO)\TRABAJOS\PLANOS\04-ESTACION DE BILBAO\04.7-ARQUITECTURA Y URBANISMO\04.7.2-PROPUESTA DE IMPLANTACIÓN\04.7.2.2-SECCIONES TIPO\04.7.2.2-SECCIONES TIPO.dwg

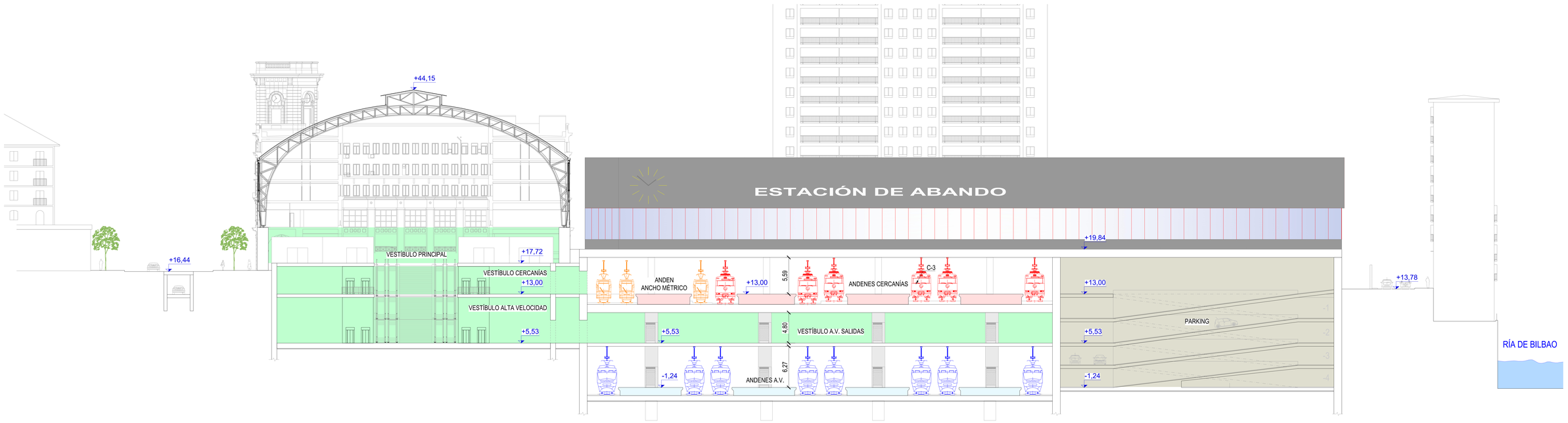

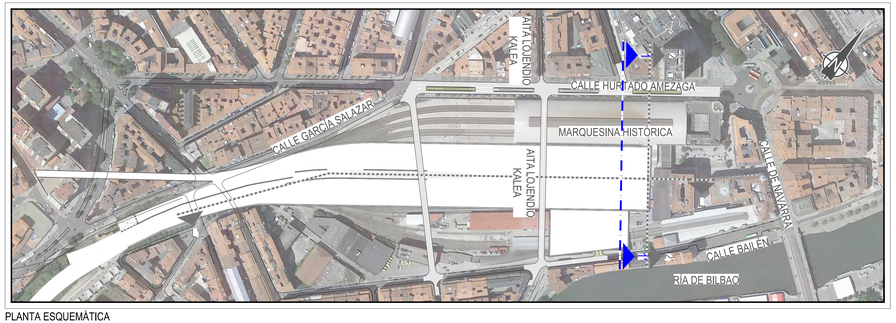

PLANTA ESQUEMÁTICA

- NUEVO CONJUNTO DE LA ESTACIÓN
- ANDENES CERCANÍAS Y ANCHO MÉTRICO
- ANDENES A.V.
- APARCAMIENTO

GOBIERNO DE ESPAÑA — MINISTERIO DE TRANSPORTES, MOVILIDAD Y AGENDA URBANA

TÍTULO PROYECTO:
ESTUDIO INFORMATIVO DE LA NUEVA RED FERROVIARIA DEL PAÍS VASCO. CORREDOR DE ACCESO Y ESTACIÓN DE BILBAO-ABANDO
DOCUMENTO APROBACIÓN DEFINITIVA

AUTOR DEL PROYECTO:
ineco

ESCALA:
1/200
0 4 8 12m
NUMÉRICA | GRÁFICA

FECHA:
ENERO 2023

Nº DE PLANO:
4.7.2.2.2

Nº DE HOJA:
HOJA 1 DE 2

TÍTULO DE PLANO:
ESTACIÓN DE BILBAO ABANDO INDALECIO PRIETO
ARQUITECTURA Y URBANISMO
PROPUESTA DE IMPLANTACIÓN
SECCIONES TRANSVERSALES

Z:\TMASD 2023\F-2023\03.ACCESO BILBAO (INECO)\TRABAJOS\PLANOS\04-ESTACION DE BILBAO\04.7-ARQUITECTURA Y URBANISMO\04.7.2-PROPUESTA DE IMPLANTACIÓN\04.7.2.2-SECCIONES TIPO\04.7.2.2-SECCIONES TIPO.dwg

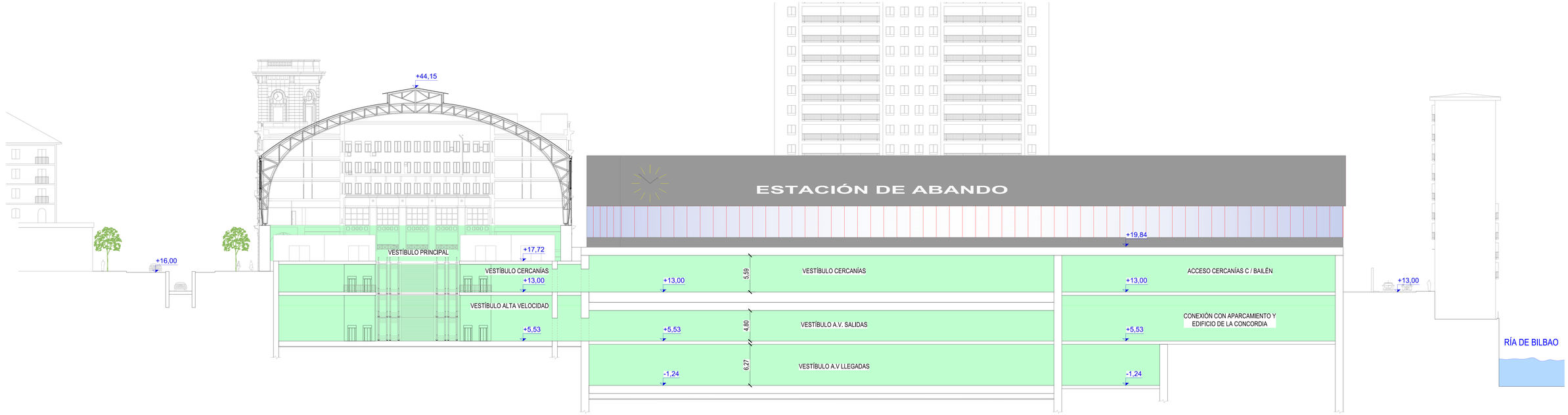

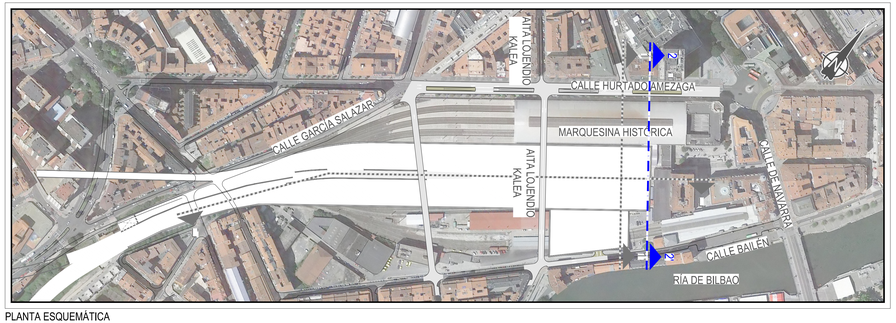

PLANTA ESQUEMÁTICA

- NUEVO CONJUNTO DE LA ESTACIÓN
- ANDENES CERCANÍAS Y ANCHO MÉTRICO
- ANDENES A.V.
- APARCAMIENTO

GOBIERNO DE ESPAÑA — MINISTERIO DE TRANSPORTES, MOVILIDAD Y AGENDA URBANA

TÍTULO PROYECTO:
ESTUDIO INFORMATIVO DE LA NUEVA RED FERROVIARIA DEL PAÍS VASCO. CORREDOR DE ACCESO Y ESTACIÓN DE BILBAO-ABANDO
DOCUMENTO APROBACIÓN DEFINITIVA

AUTOR DEL PROYECTO:
ineco

ESCALA:
1/200
0 4 8 12m
NUMÉRICA | GRÁFICA

FECHA:
ENERO 2023

Nº DE PLANO:
4.7.2.2.2

Nº DE HOJA:
HOJA 2 DE 2

TÍTULO DE PLANO:
ESTACIÓN DE BILBAO ABANDO INDALECIO PRIETO
ARQUITECTURA Y URBANISMO
PROPUESTA DE IMPLANTACIÓN
SECCIONES TRANSVERSALES