

Z:\TMASD 2023\F-2023.03-ACCESO BILBAO (INECO)\TRABAJO\PLANOS\03-CORREDOR DE ACCESO A LA ESTACIÓN\03.1.1-PLANTA Y LONG E-1000 V-B.dwg

GOBIERNO DE ESPAÑA
MINISTERIO DE TRANSPORTES, MOVILIDAD Y AGENDA URBANA

TÍTULO PROYECTO:
ESTUDIO INFORMATIVO DE LA NUEVA RED FERROVIARIA DEL PAÍS VASCO. CORREDOR DE ACCESO Y ESTACIÓN DE BILBAO-ABANDO
DOCUMENTO APROBACIÓN DEFINITIVA

AUTOR DEL PROYECTO:
ineco

ESCALA ORIGINAL A1:
1/1.000
0 20 40 60m
NUMÉRICA | GRÁFICA

FECHA:
ENERO 2023

Nº DE PLANO:
3.1.1

Nº DE HOJA:
HOJA 0 DE 20

TÍTULO DE PLANO:
CORREDOR DE ACCESO A LA ESTACIÓN
ALTERNATIVA APROBADA. ACCESO ESTE.
PLANTA Y PERFIL LONGITUDINAL EJE VITORIA - BILBAO

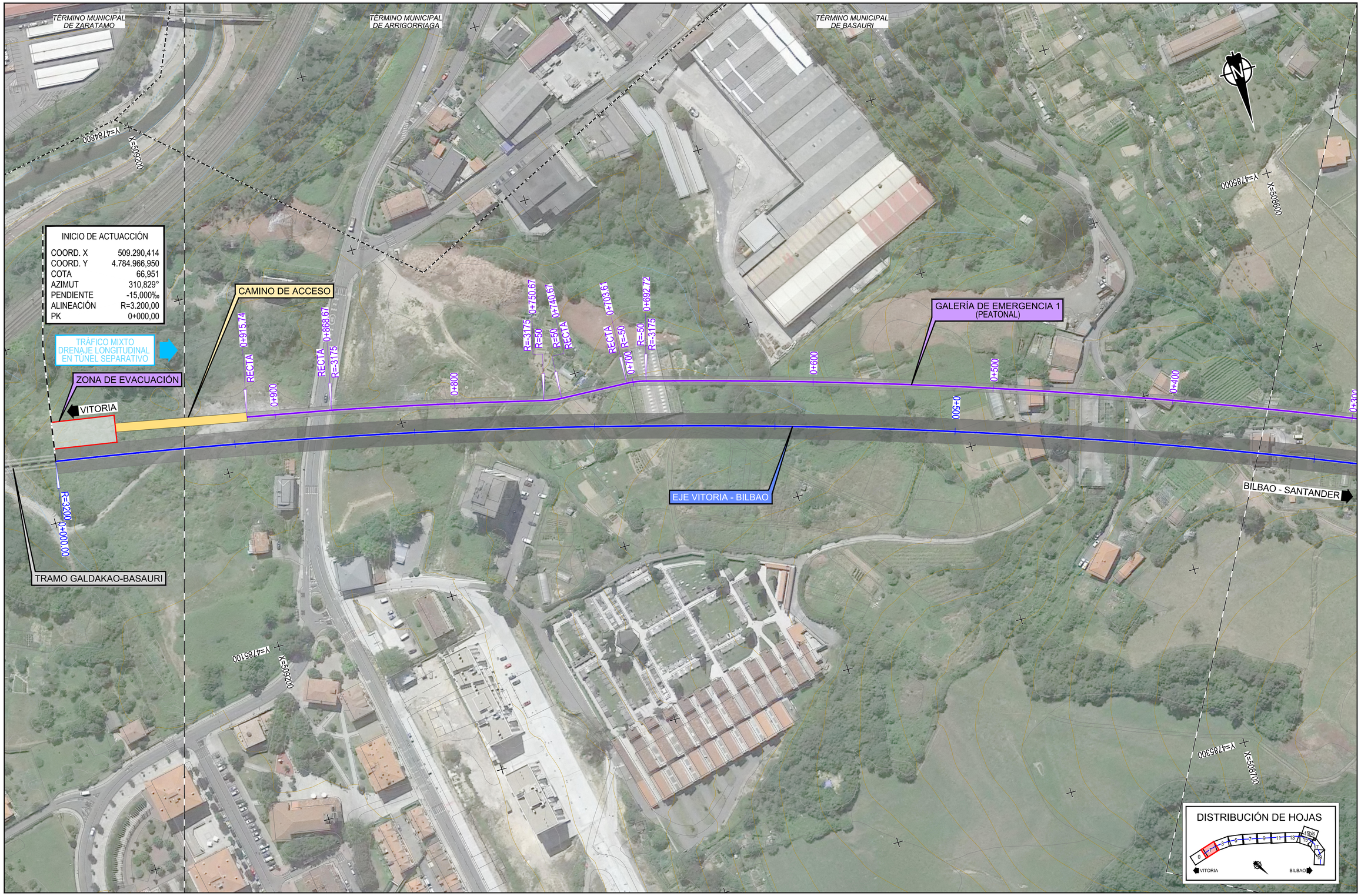

Z:\TMASD 2023\F-2023 03-ACCESO BILBAO (INECO)\TRABAJO\PLANOS\03-CORREDOR DE ACCESO A LA ESTACIÓN\03.1.1-PLANTA Y LONG E-1000 V-B.dwg

GOBIERNO DE ESPAÑA
MINISTERIO DE TRANSPORTES, MOVILIDAD Y AGENDA URBANA

TÍTULO PROYECTO:
ESTUDIO INFORMATIVO DE LA NUEVA RED FERROVIARIA DEL PAÍS VASCO. CORREDOR DE ACCESO Y ESTACIÓN DE BILBAO-ABANDO
DOCUMENTO APROBACIÓN DEFINITIVA

AUTOR DEL PROYECTO:
ineco

ESCALA ORIGINAL A1:
1/1.000
0 20 40 60m
NUMÉRICA GRÁFICA

FECHA:
ENERO 2023

Nº DE PLANO:
3.1.1

Nº DE HOJA:
HOJA 1 DE 20

TÍTULO DE PLANO:
CORREDOR DE ACCESO A LA ESTACIÓN
ALTERNATIVA APROBADA. ACCESO ESTE.
PLANTA Y PERFIL LONGITUDINAL EJE VITORIA - BILBAO

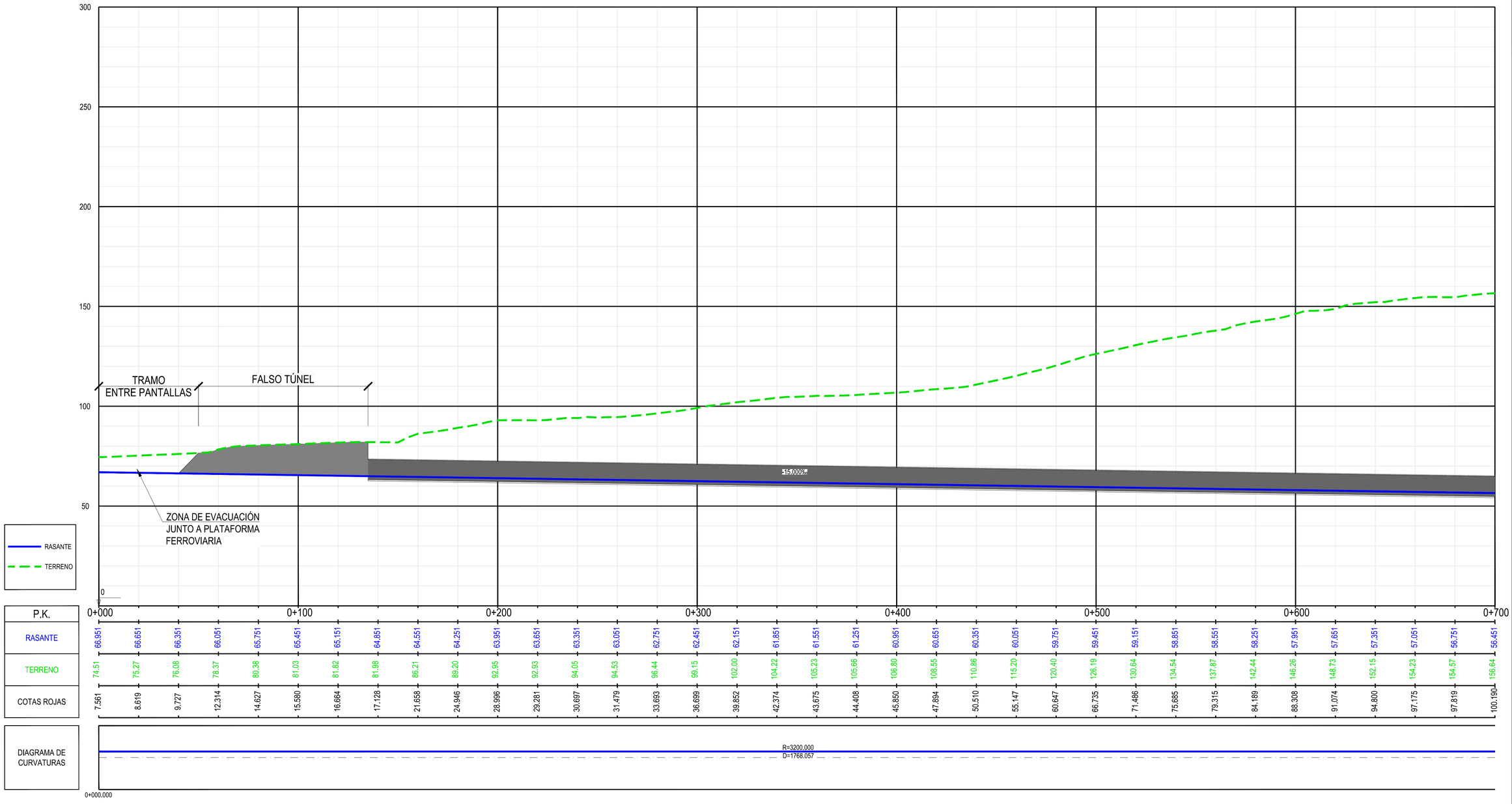

Z:\TMASD 2023\F-2023 03-ACCESO BILBAO (INECO)\TRABAJO\PLANOS\03-CORREDOR DE ACCESO A LA ESTACIÓN\03.1.1-PLANTA Y LONG E-1000 V-B.dwg

GOBIERNO DE ESPAÑA
MINISTERIO DE TRANSPORTES, MOVILIDAD Y AGENDA URBANA

TÍTULO PROYECTO:
ESTUDIO INFORMATIVO DE LA NUEVA RED FERROVIARIA DEL PAÍS VASCO. CORREDOR DE ACCESO Y ESTACIÓN DE BILBAO-ABANDO
DOCUMENTO APROBACIÓN DEFINITIVA

AUTOR DEL PROYECTO:
ineco

ESCALA ORIGINAL A1:
H. 1/1.000 0 20 40 60m
V. 1/1.000 0 20 40 60m
NUMÉRICA | GRÁFICA

FECHA:
ENERO 2023

Nº DE PLANO:
3.1.1

Nº DE HOJA:
HOJA 2 DE 20

TÍTULO DE PLANO:
CORREDOR DE ACCESO A LA ESTACIÓN
ALTERNATIVA APROBADA. ACCESO ESTE.
PLANTA Y PERFIL LONGITUDINAL EJE VITORIA - BILBAO

TÉRMINO MUNICIPAL DE BASAURI

TÉRMINO MUNICIPAL DE ARRIGORRIAGA

GALERÍA DE EMERGENCIA 1
(PEATONAL)

EJE VITORIA - BILBAO

VITORIA

BILBAO - SANTANDER

0+300
0+200
0+100
0+000
1+000
R=3175
R=-20
0+006.23
R=-20
RECTA
RECTA
0+004.72
0+000.00

Y=4768000
X=508050

Y=4768300
X=508000

Y=4768300
X=508050

Y=4768600
X=508000

DISTRIBUCIÓN DE HOJAS

Z:\TMASD 2023\F-2023 03-ACCESO BILBAO (INECO)\TRABAJO\PLANOS\03-CORREDOR DE ACCESO A LA ESTACIÓN\03.1.1-PLANTA Y LONG E-1000 V-B.dwg

GOBIERNO DE ESPAÑA
MINISTERIO DE TRANSPORTES, MOVILIDAD Y AGENDA URBANA

TÍTULO PROYECTO:
ESTUDIO INFORMATIVO DE LA NUEVA RED FERROVIARIA DEL PAÍS VASCO. CORREDOR DE ACCESO Y ESTACIÓN DE BILBAO-ABANDO
DOCUMENTO APROBACIÓN DEFINITIVA

AUTOR DEL PROYECTO:
ineco

ESCALA ORIGINAL A1:
1/1.000
0 20 40 60m
NUMÉRICA GRÁFICA

FECHA:
ENERO 2023

Nº DE PLANO:
3.1.1

Nº DE HOJA:
HOJA 3 DE 20

TÍTULO DE PLANO:
CORREDOR DE ACCESO A LA ESTACIÓN
ALTERNATIVA APROBADA. ACCESO ESTE.
PLANTA Y PERFIL LONGITUDINAL EJE VITORIA - BILBAO

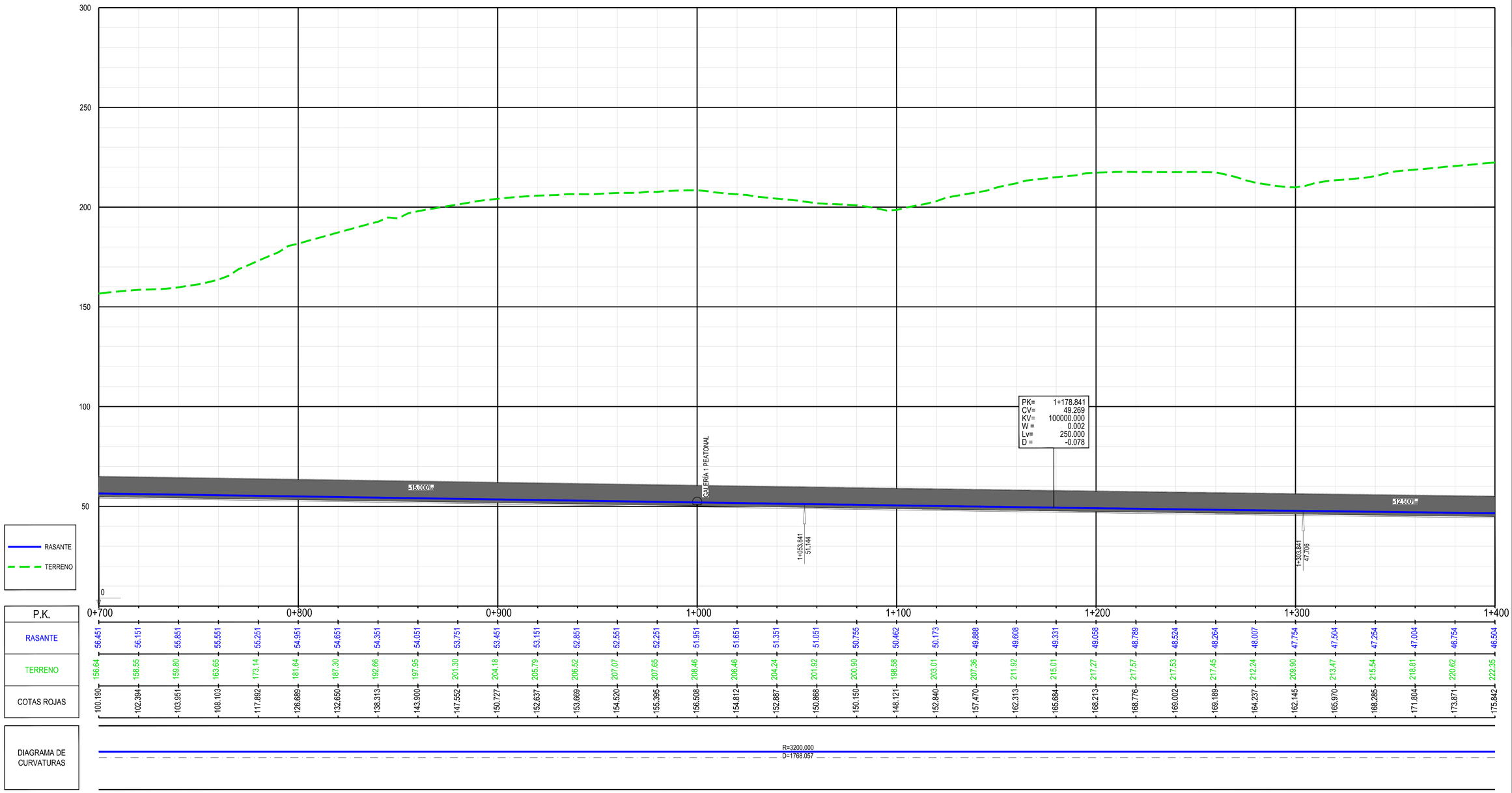

Z:\TMASD 2023\F-2023 03-ACCESO BILBAO (INECO)\TRABAJO\PLANOS\03-CORREDOR DE ACCESO A LA ESTACIÓN\03.1.1-PLANTA Y LONG E-1000 V-B.dwg

GOBIERNO DE ESPAÑA — MINISTERIO DE TRANSPORTES, MOVILIDAD Y AGENDA URBANA

TÍTULO PROYECTO:
ESTUDIO INFORMATIVO DE LA NUEVA RED FERROVIARIA DEL PAÍS VASCO. CORREDOR DE ACCESO Y ESTACIÓN DE BILBAO-ABANDO
DOCUMENTO APROBACIÓN DEFINITIVA

AUTOR DEL PROYECTO:
ineco

ESCALA ORIGINAL A1:
H. 1/1.000 0 20 40 60m
V. 1/1.000 0 20 40 60m
NUMÉRICA | GRÁFICA

FECHA:
ENERO 2023

Nº DE PLANO:
3.1.1

Nº DE HOJA:
HOJA 4 DE 20

TÍTULO DE PLANO:
CORREDOR DE ACCESO A LA ESTACIÓN
ALTERNATIVA APROBADA. ACCESO ESTE.
PLANTA Y PERFIL LONGITUDINAL EJE VITORIA - BILBAO

TÉRMINO MUNICIPAL DE ARRIGORRIAGA

TÉRMINO MUNICIPAL DE BILBAO

Y=4768400 X=507900

Y=4768400 X=507400

1+768.06 R=3200 A=1210

1+500

0+030.27 R=18 RECTA

0+001.71 R=18 RECTA

0+000 RECTA

0+000.00

2+000

VITORIA

EJE VITORIA - BILBAO

GALERÍA DE EMERGENCIA 2 (PEATONAL)

BILBAO - SANTANDER

Y=4768600 X=508100

Y=4768600 X=507600

DISTRIBUCIÓN DE HOJAS

Z:\TMASD 2023\F-2023 03-ACCESO BILBAO (INECO)\TRABAJO\PLANOS\03-CORREDOR DE ACCESO A LA ESTACIÓN\03.1.1-PLANTA Y LONG E-1000 V-B.dwg

GOBIERNO DE ESPAÑA — MINISTERIO DE TRANSPORTES, MOVILIDAD Y AGENDA URBANA

TÍTULO PROYECTO:
ESTUDIO INFORMATIVO DE LA NUEVA RED FERROVIARIA DEL PAÍS VASCO. CORREDOR DE ACCESO Y ESTACIÓN DE BILBAO-ABANDO
DOCUMENTO APROBACIÓN DEFINITIVA

AUTOR DEL PROYECTO: ineco

ESCALA ORIGINAL A1:
1/1.000
0 20 40 60m
NUMÉRICA | GRÁFICA

FECHA: ENERO 2023

Nº DE PLANO: 3.1.1

Nº DE HOJA: HOJA 5 DE 20

TÍTULO DE PLANO:
CORREDOR DE ACCESO A LA ESTACIÓN
ALTERNATIVA APROBADA. ACCESO ESTE.
PLANTA Y PERFIL LONGITUDINAL EJE VITORIA - BILBAO

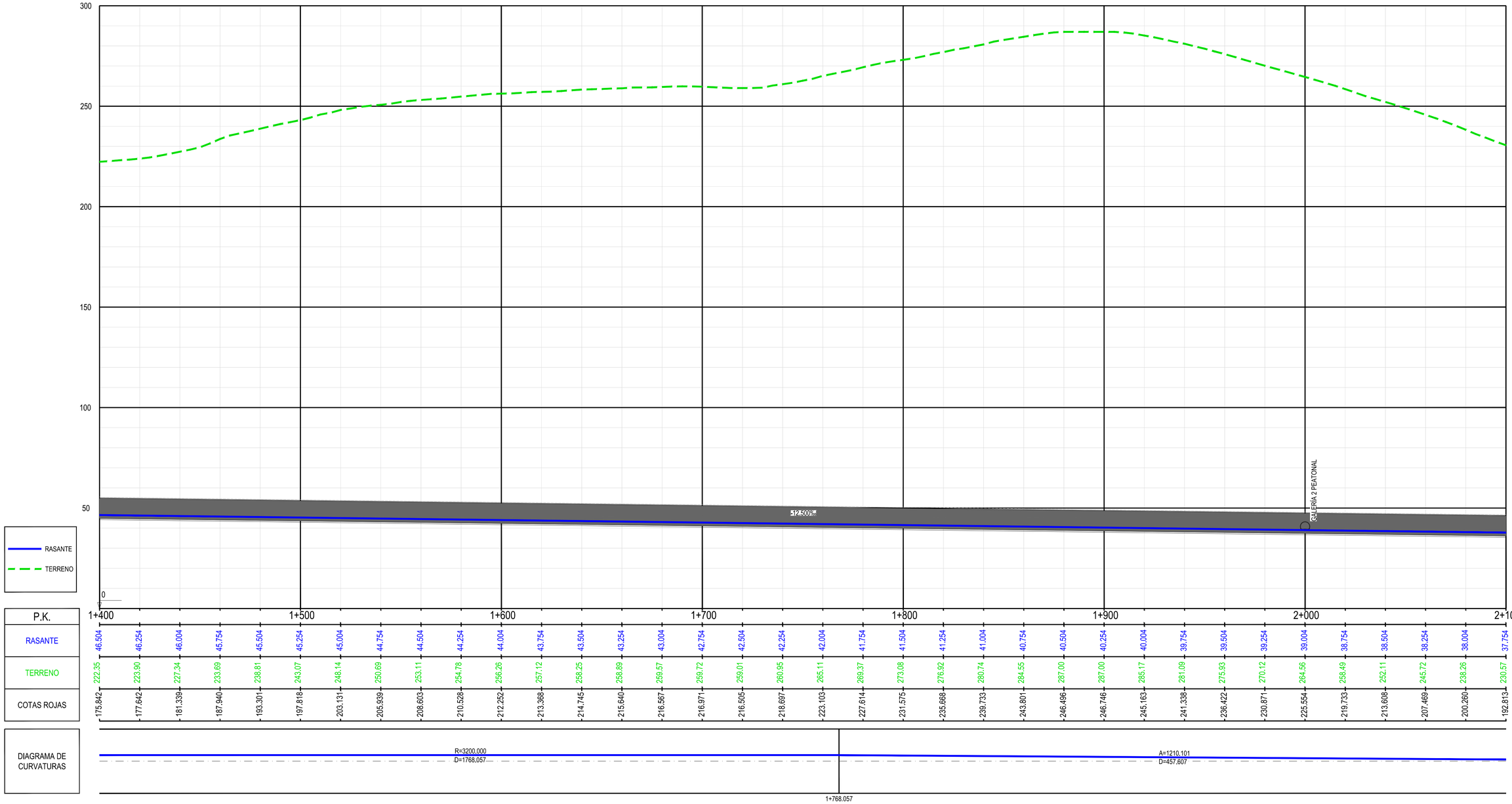

Z:\TMASD 2023\F-2023 03-ACCESO BILBAO (INECO)\TRABAJO\PLANOS\03-CORREDOR DE ACCESO A LA ESTACIÓN\03.1.1-PLANTA Y LONG E-1000 V-B.dwg

GOBIERNO DE ESPAÑA
MINISTERIO DE TRANSPORTES, MOVILIDAD Y AGENDA URBANA

TÍTULO PROYECTO:
ESTUDIO INFORMATIVO DE LA NUEVA RED FERROVIARIA DEL PAÍS VASCO. CORREDOR DE ACCESO Y ESTACIÓN DE BILBAO-ABANDO
DOCUMENTO APROBACIÓN DEFINITIVA

AUTOR DEL PROYECTO:
ineco

ESCALA ORIGINAL A1:
H. 1/1.000 0 20 40 60m
V. 1/1.000 0 20 40 60m
NUMÉRICA | GRÁFICA

FECHA:
ENERO 2023

Nº DE PLANO:
3.1.1

Nº DE HOJA:
HOJA 6 DE 20

TÍTULO DE PLANO:
CORREDOR DE ACCESO A LA ESTACIÓN
ALTERNATIVA APROBADA. ACCESO ESTE.
PLANTA Y PERFIL LONGITUDINAL EJE VITORIA - BILBAO

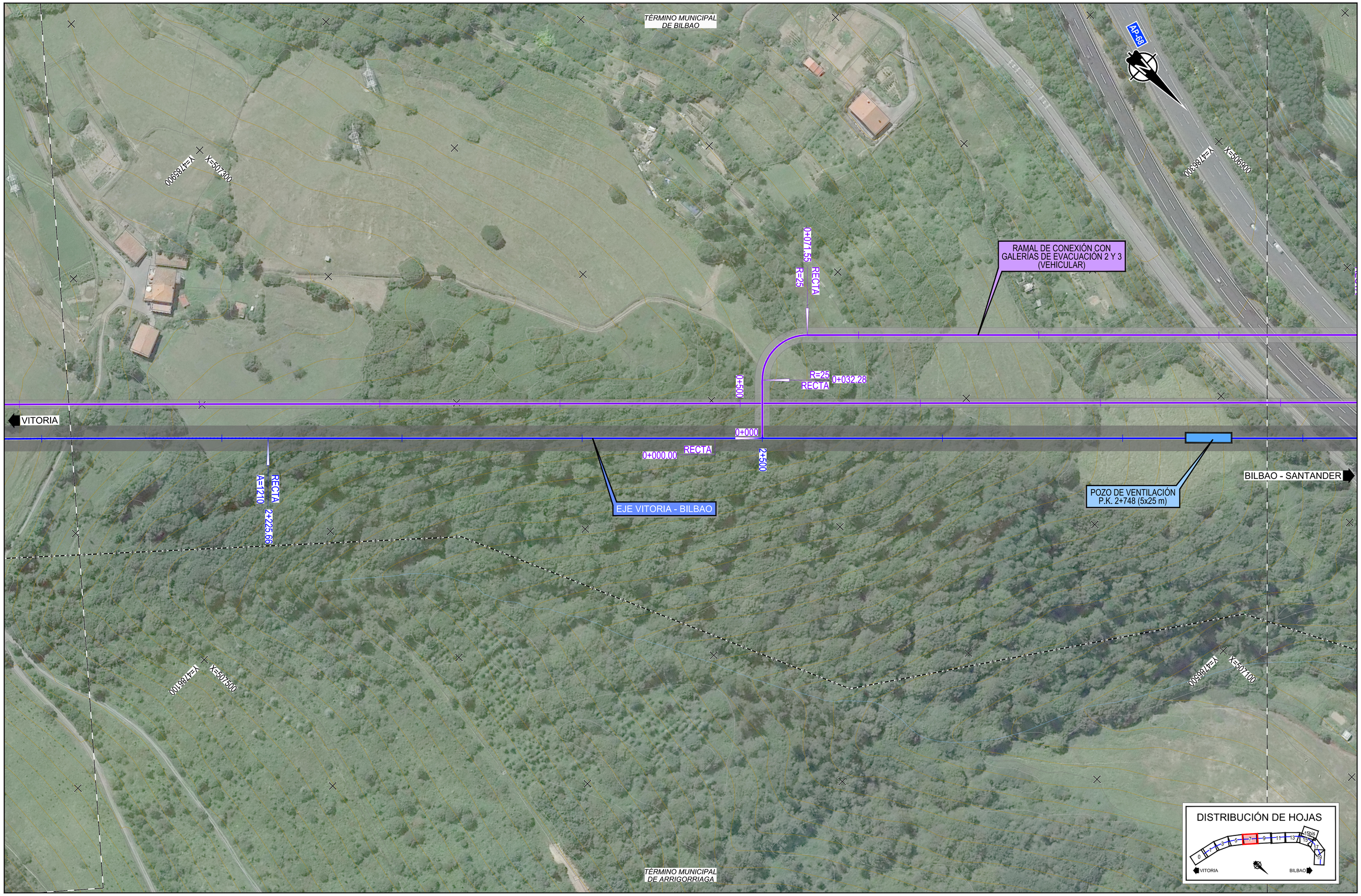

Z:\TMASD 2023\F-2023 03-ACCESO BILBAO (INECO)\TRABAJO\PLANOS\03-CORREDOR DE ACCESO A LA ESTACIÓN\03.1.1-PLANTA Y LONG E-1000 V-B.dwg

GOBIERNO DE ESPAÑA
MINISTERIO DE TRANSPORTES, MOVILIDAD Y AGENDA URBANA

TÍTULO PROYECTO:
ESTUDIO INFORMATIVO DE LA NUEVA RED FERROVIARIA DEL PAÍS VASCO. CORREDOR DE ACCESO Y ESTACIÓN DE BILBAO-ABANDO
DOCUMENTO APROBACIÓN DEFINITIVA

AUTOR DEL PROYECTO:
ineco

ESCALA ORIGINAL A1:
1/1.000
0 20 40 60m
NUMÉRICA | GRÁFICA

FECHA:
ENERO 2023

Nº DE PLANO:
3.1.1

Nº DE HOJA:
HOJA 7 DE 20

TÍTULO DE PLANO:
CORREDOR DE ACCESO A LA ESTACIÓN
ALTERNATIVA APROBADA. ACCESO ESTE.
PLANTA Y PERFIL LONGITUDINAL EJE VITORIA - BILBAO

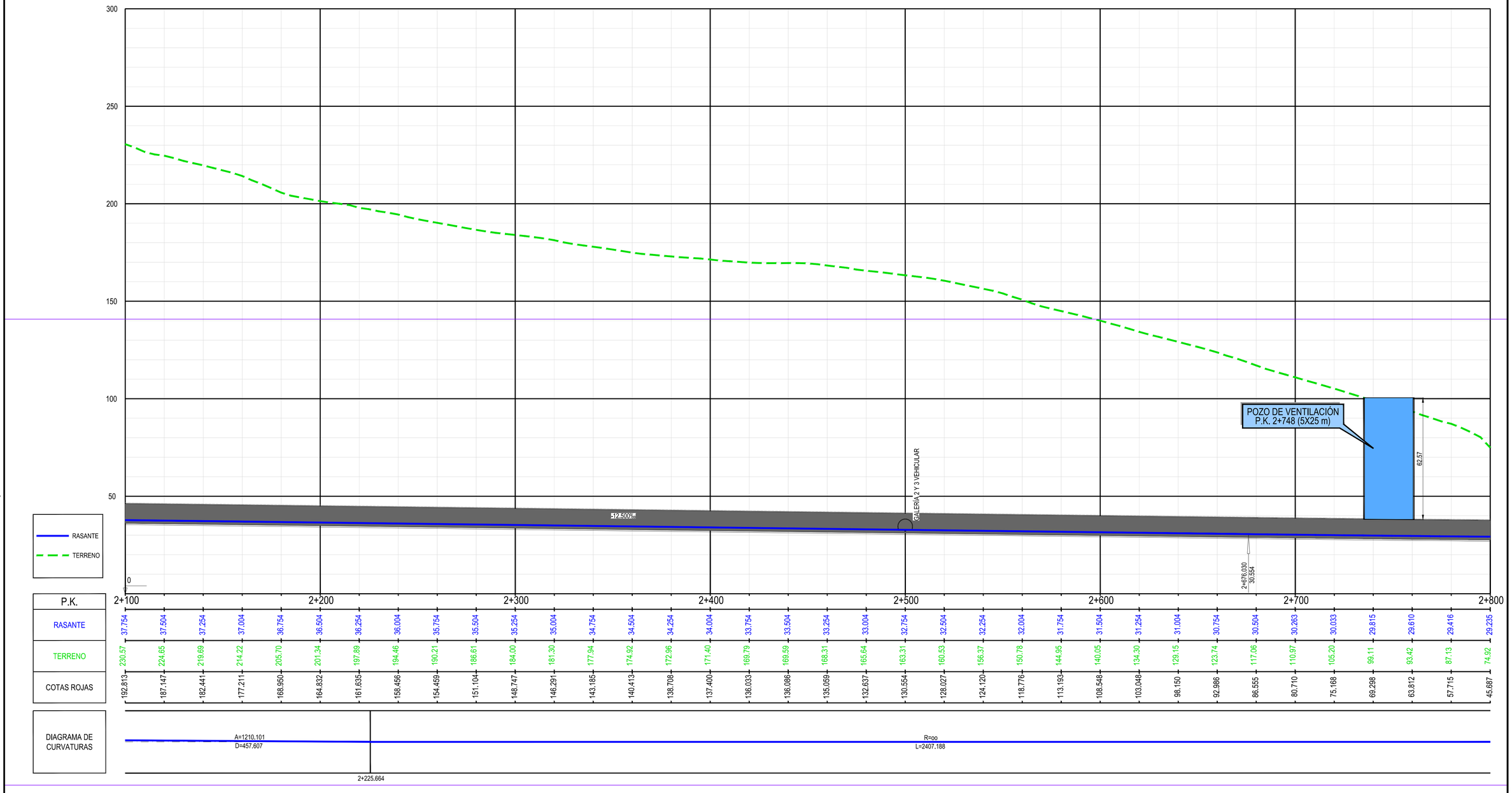

Z:\TMASD 2023\F-2023 03-ACCESO BILBAO (INECO)\TRABAJO\PLANOS\03-CORREDOR DE ACCESO A LA ESTACIÓN\03.1.1-PLANTA Y LONG E-1000 V-B.dwg

GOBIERNO DE ESPAÑA
MINISTERIO DE TRANSPORTES, MOVILIDAD Y AGENDA URBANA

TÍTULO PROYECTO:
ESTUDIO INFORMATIVO DE LA NUEVA RED FERROVIARIA DEL PAÍS VASCO. CORREDOR DE ACCESO Y ESTACIÓN DE BILBAO-ABANDO
DOCUMENTO APROBACIÓN DEFINITIVA

AUTOR DEL PROYECTO:
ineco

ESCALA ORIGINAL A1:
H. 1/1.000 0 20 40 60m
V. 1/1.000 0 20 40 60m
NUMÉRICA | GRÁFICA

FECHA:
ENERO 2023

Nº DE PLANO:
3.1.1

Nº DE HOJA:
HOJA 8 DE 20

TÍTULO DE PLANO:
CORREDOR DE ACCESO A LA ESTACIÓN
ALTERNATIVA APROBADA. ACCESO ESTE.
PLANTA Y PERFIL LONGITUDINAL EJE VITORIA - BILBAO

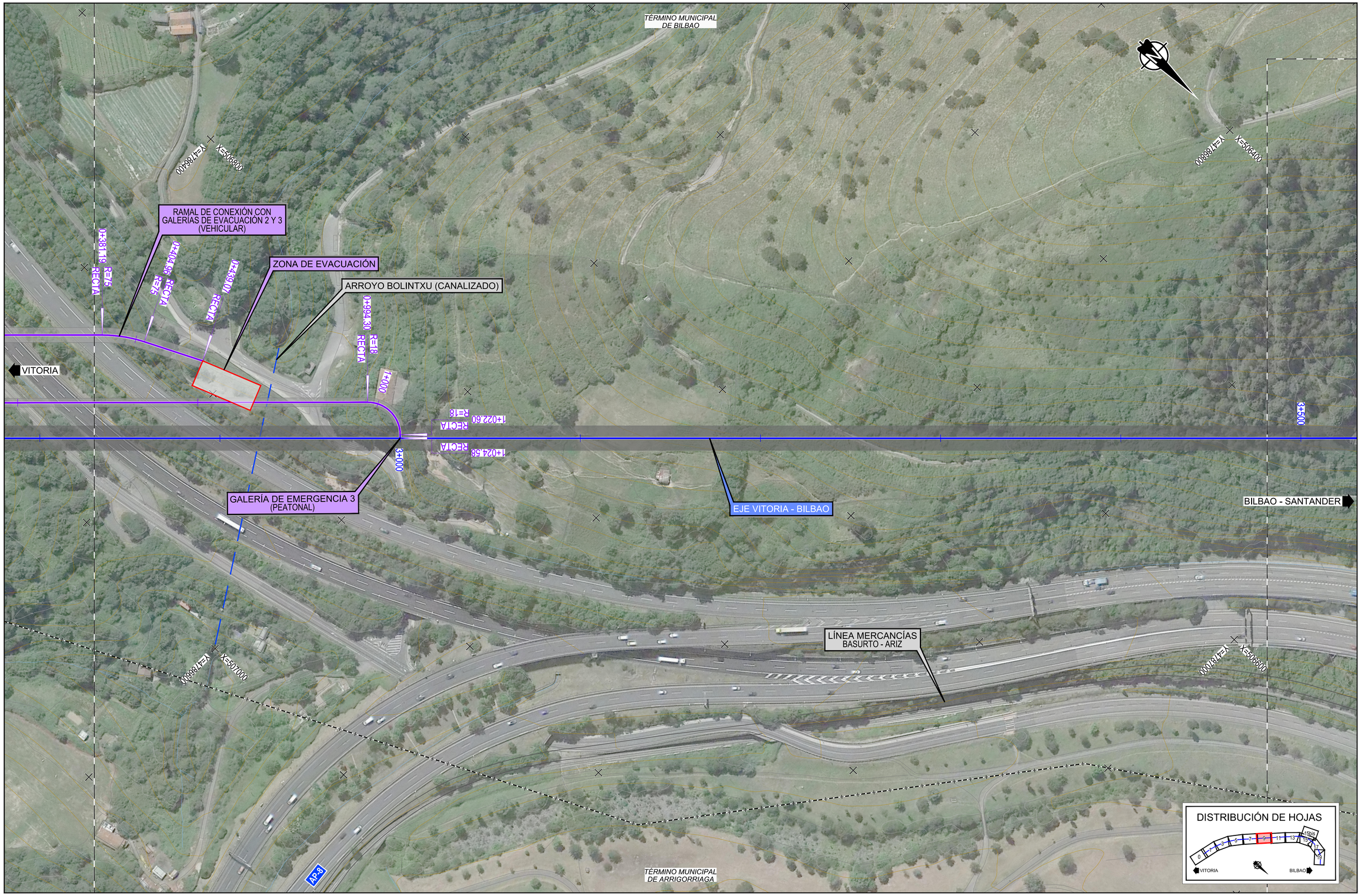

Z:\TMASD 2023\F-2023 03-ACCESO BILBAO (INECO)\TRABAJO\PLANOS\03-CORREDOR DE ACCESO A LA ESTACIÓN\03.1.1-PLANTA Y LONG E-1000 V-B.dwg

GOBIERNO DE ESPAÑA
MINISTERIO DE TRANSPORTES, MOVILIDAD Y AGENDA URBANA

TÍTULO PROYECTO:
ESTUDIO INFORMATIVO DE LA NUEVA RED FERROVIARIA DEL PAÍS VASCO. CORREDOR DE ACCESO Y ESTACIÓN DE BILBAO-ABANDO
DOCUMENTO APROBACIÓN DEFINITIVA

AUTOR DEL PROYECTO:
ineco

ESCALA ORIGINAL A1:
1/1.000
0 20 40 60m
NUMÉRICA | GRÁFICA

FECHA:
ENERO 2023

Nº DE PLANO:
3.1.1

Nº DE HOJA:
HOJA 9 DE 20

TÍTULO DE PLANO:
CORREDOR DE ACCESO A LA ESTACIÓN
ALTERNATIVA APROBADA. ACCESO ESTE.
PLANTA Y PERFIL LONGITUDINAL EJE VITORIA - BILBAO

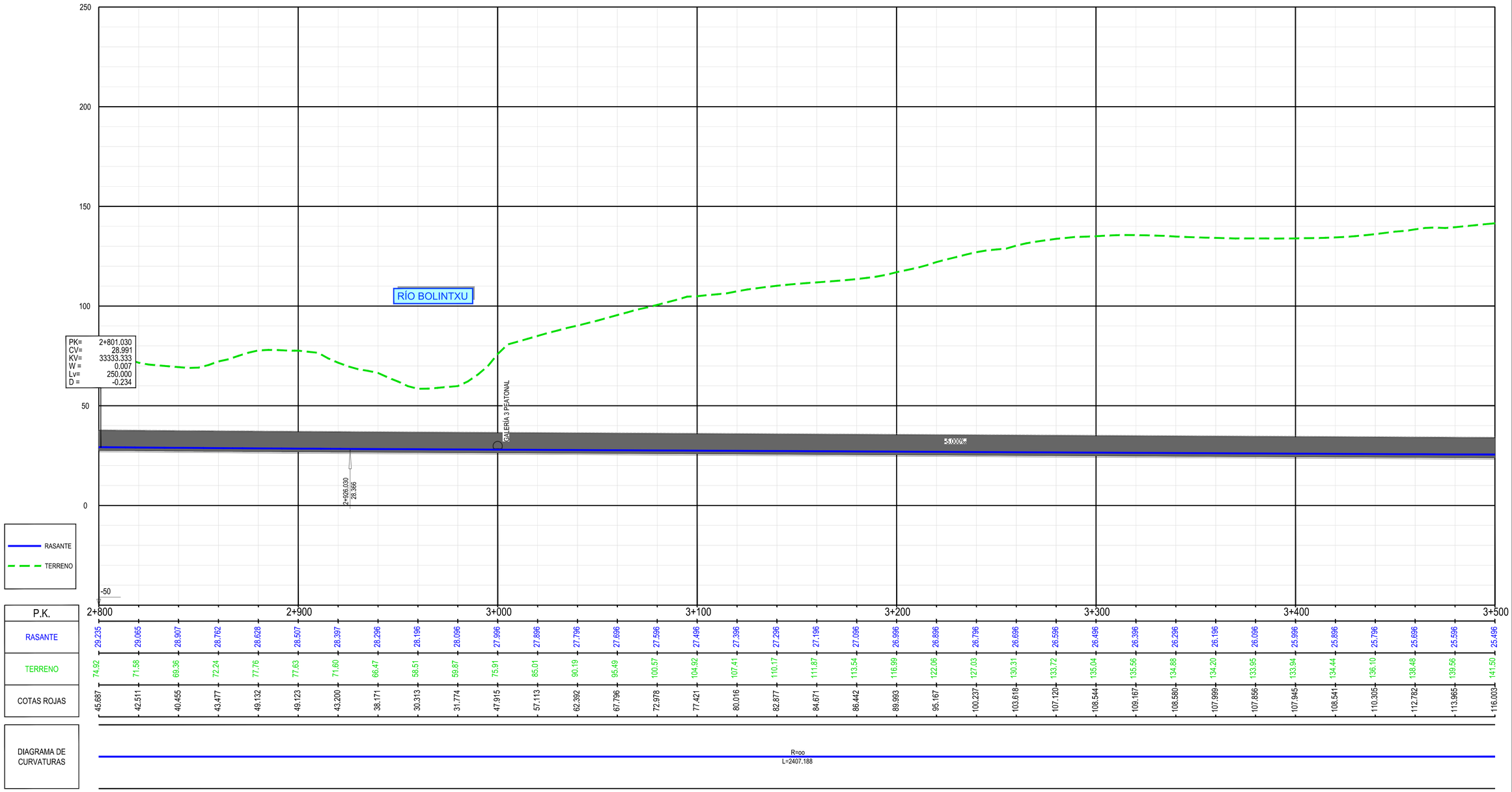

Z:\TMASD 2023\F-2023 03-ACCESO BILBAO (INECO)\TRABAJO\PLANOS\03-CORREDOR DE ACCESO A LA ESTACIÓN\03.1.1-PLANTA Y LONG E-1000 V-B.dwg

GOBIERNO DE ESPAÑA
MINISTERIO DE TRANSPORTES, MOVILIDAD Y AGENDA URBANA

TÍTULO PROYECTO:
ESTUDIO INFORMATIVO DE LA NUEVA RED FERROVIARIA DEL PAÍS VASCO. CORREDOR DE ACCESO Y ESTACIÓN DE BILBAO-ABANDO
DOCUMENTO APROBACIÓN DEFINITIVA

AUTOR DEL PROYECTO:
ineco

ESCALA ORIGINAL A1:
H. 1/1.000 0 20 40 60m
V. 1/1.000 0 20 40 60m
NUMÉRICA | GRÁFICA

FECHA:
ENERO 2023

Nº DE PLANO:
3.1.1

Nº DE HOJA:
HOJA 10 DE 20

TÍTULO DE PLANO:
CORREDOR DE ACCESO A LA ESTACIÓN
ALTERNATIVA APROBADA. ACCESO ESTE.
PLANTA Y PERFIL LONGITUDINAL EJE VITORIA - BILBAO

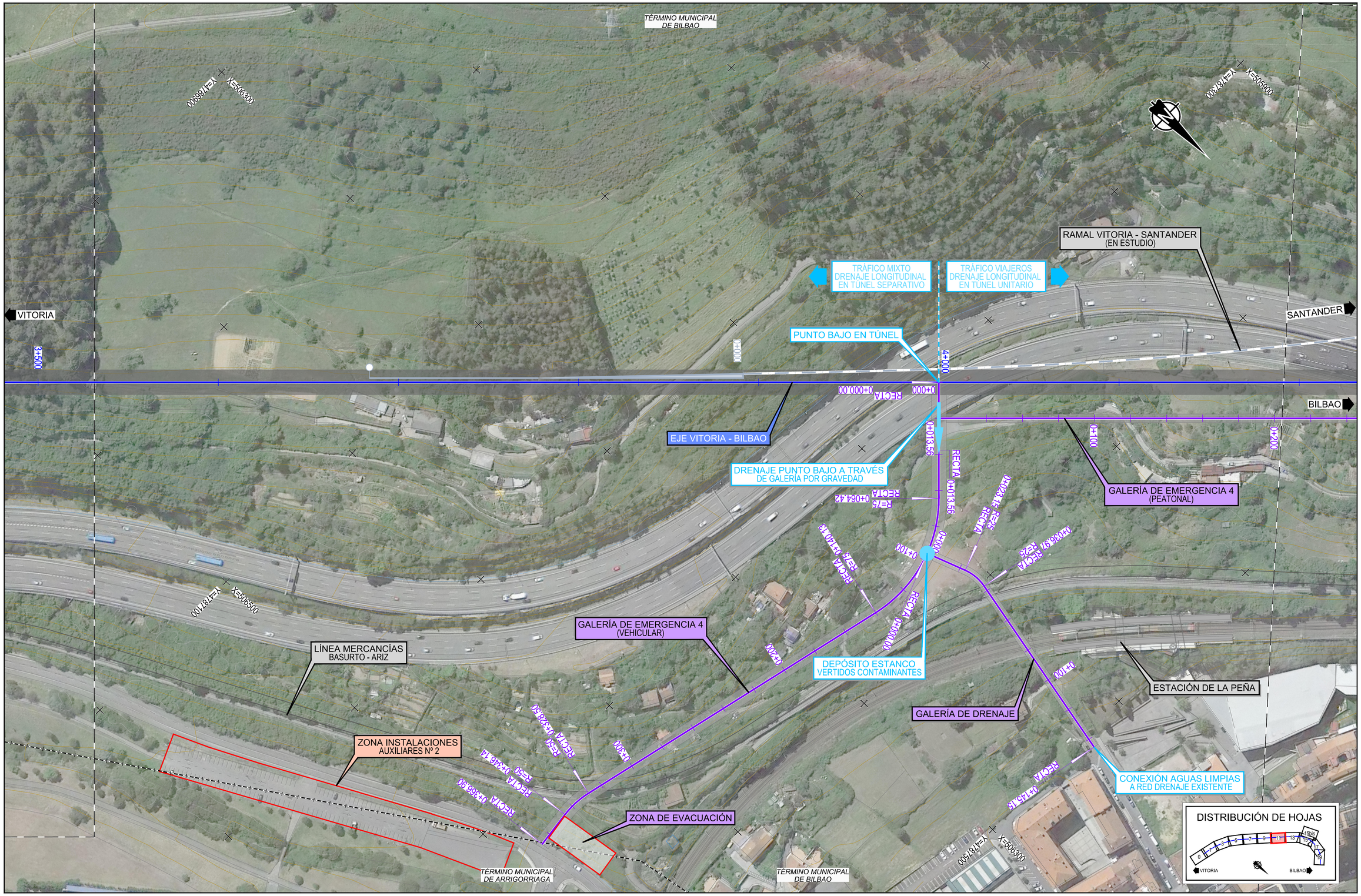

Z:\TMASD 2023\F-2023 03-ACCESO BILBAO (INECO)\TRABAJO\PLANOS\03-CORREDOR DE ACCESO A LA ESTACIÓN\03.1.1-PLANTA Y LONG E-1000 V-B.dwg

GOBIERNO DE ESPAÑA
MINISTERIO DE TRANSPORTES, MOVILIDAD Y AGENDA URBANA

TÍTULO PROYECTO:
ESTUDIO INFORMATIVO DE LA NUEVA RED FERROVIARIA DEL PAÍS VASCO. CORREDOR DE ACCESO Y ESTACIÓN DE BILBAO-ABANDO
DOCUMENTO APROBACIÓN DEFINITIVA

AUTOR DEL PROYECTO:
ineco

ESCALA ORIGINAL A1:
1/1.000
0 20 40 60m
NUMÉRICA | GRÁFICA

FECHA:
ENERO 2023

Nº DE PLANO:
3.1.1

Nº DE HOJA:
HOJA 11 DE 20

TÍTULO DE PLANO:
CORREDOR DE ACCESO A LA ESTACIÓN
ALTERNATIVA APROBADA. ACCESO ESTE.
PLANTA Y PERFIL LONGITUDINAL EJE VITORIA - BILBAO



Z:\TMASD 2023\F-2023 03-ACCESO BILBAO (INECO)\TRABAJO\PLANOS\03-CORREDOR DE ACCESO A LA ESTACIÓN\03.1.1-PLANTA Y LONG E-1000 V-B.dwg

GOBIERNO DE ESPAÑA
MINISTERIO DE TRANSPORTES, MOVILIDAD Y AGENDA URBANA

TÍTULO PROYECTO:
ESTUDIO INFORMATIVO DE LA NUEVA RED FERROVIARIA DEL PAÍS VASCO. CORREDOR DE ACCESO Y ESTACIÓN DE BILBAO-ABANDO
DOCUMENTO APROBACIÓN DEFINITIVA

AUTOR DEL PROYECTO:
ineco

ESCALA ORIGINAL A1:
H. 1/1.000 0 20 40 60m
V. 1/1.000 0 20 40 60m
NUMÉRICA | GRÁFICA

FECHA:
ENERO 2023

Nº DE PLANO:
3.1.1

Nº DE HOJA:
HOJA 12 DE 20

TÍTULO DE PLANO:
CORREDOR DE ACCESO A LA ESTACIÓN
ALTERNATIVA APROBADA. ACCESO ESTE.
PLANTA Y PERFIL LONGITUDINAL EJE VITORIA - BILBAO

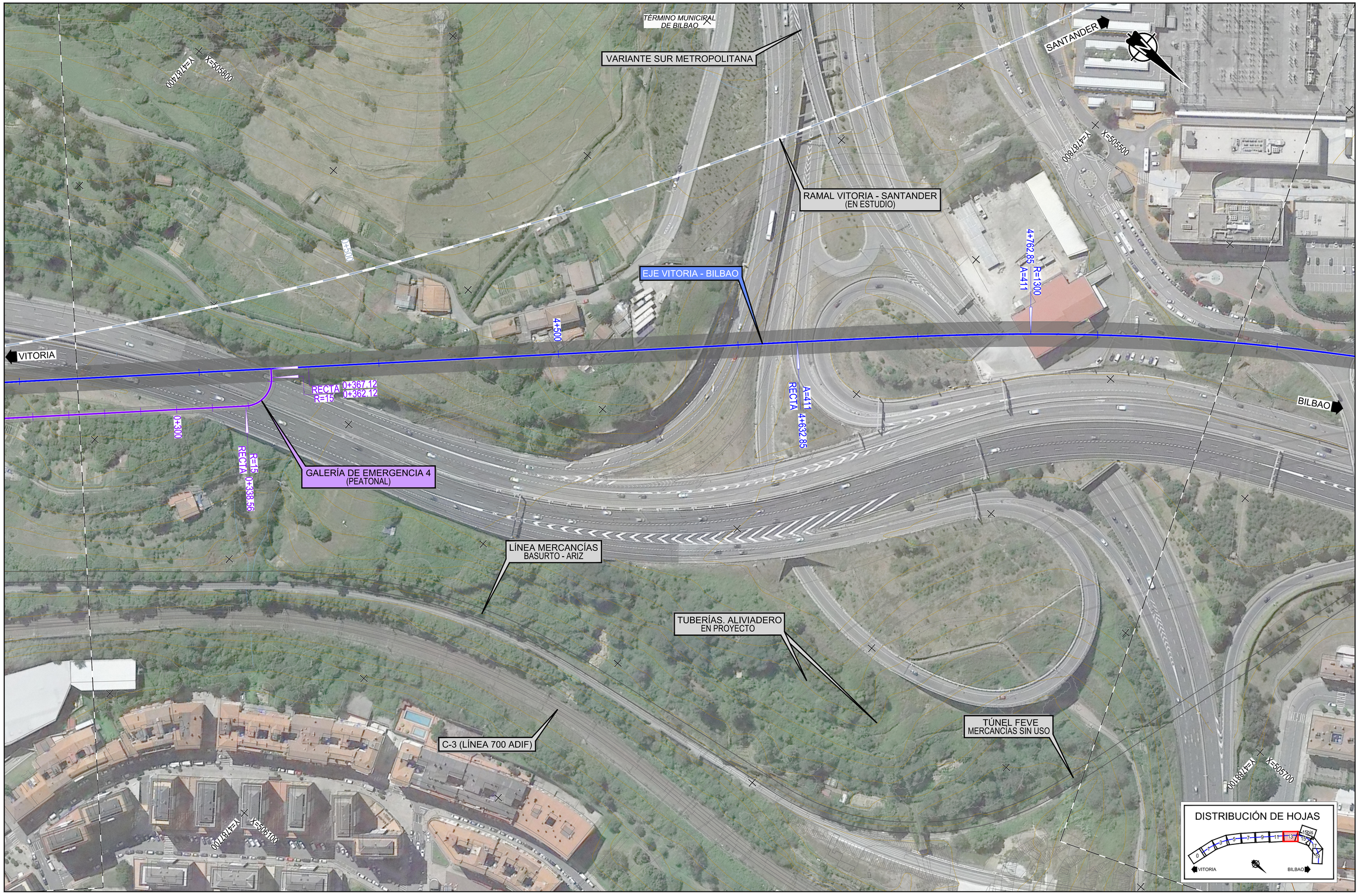

Z:\TMASD 2023\F-2023 03-ACCESO BILBAO (INECO)\TRABAJO\PLANOS\03-CORREDOR DE ACCESO A LA ESTACIÓN\03.1.1-PLANTA Y LONG E-1000 V-B.dwg

GOBIERNO DE ESPAÑA
MINISTERIO DE TRANSPORTES, MOVILIDAD Y AGENDA URBANA

TÍTULO PROYECTO:
ESTUDIO INFORMATIVO DE LA NUEVA RED FERROVIARIA DEL PAÍS VASCO. CORREDOR DE ACCESO Y ESTACIÓN DE BILBAO-ABANDO
DOCUMENTO APROBACIÓN DEFINITIVA

AUTOR DEL PROYECTO:
ineco

ESCALA ORIGINAL A1:
1/1.000
0 20 40 60m
NUMÉRICA | GRÁFICA

FECHA:
ENERO 2023

Nº DE PLANO:
3.1.1

Nº DE HOJA:
HOJA 13 DE 20

TÍTULO DE PLANO:
CORREDOR DE ACCESO A LA ESTACIÓN
ALTERNATIVA APROBADA. ACCESO ESTE.
PLANTA Y PERFIL LONGITUDINAL EJE VITORIA - BILBAO

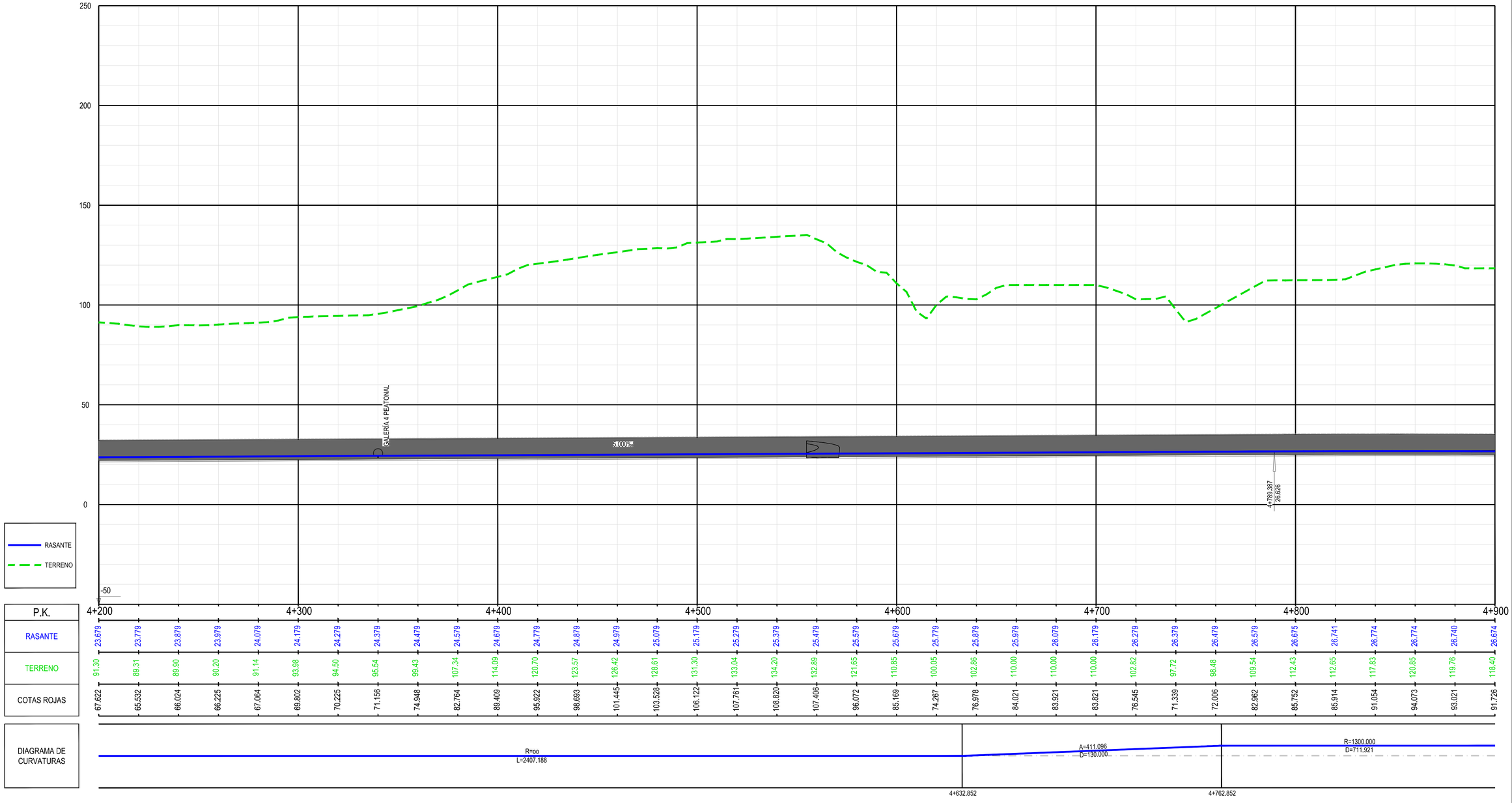

Z:\TMASD 2023\F-2023 03-ACCESO BILBAO (INECO)\TRABAJO\PLANOS\03-CORREDOR DE ACCESO A LA ESTACIÓN\03.1.1-PLANTA Y LONG E-1000 V-B.dwg

GOBIERNO DE ESPAÑA — MINISTERIO DE TRANSPORTES, MOVILIDAD Y AGENDA URBANA

TÍTULO PROYECTO:
ESTUDIO INFORMATIVO DE LA NUEVA RED FERROVIARIA DEL PAÍS VASCO. CORREDOR DE ACCESO Y ESTACIÓN DE BILBAO-ABANDO
DOCUMENTO APROBACIÓN DEFINITIVA

AUTOR DEL PROYECTO:
ineco

ESCALA ORIGINAL A1:
H. 1/1.000 0 20 40 60m
V. 1/1.000 0 20 40 60m
NUMÉRICA | GRÁFICA

FECHA:
ENERO 2023

Nº DE PLANO:
3.1.1

Nº DE HOJA:
HOJA 14 DE 20

TÍTULO DE PLANO:
CORREDOR DE ACCESO A LA ESTACIÓN
ALTERNATIVA APROBADA. ACCESO ESTE.
PLANTA Y PERFIL LONGITUDINAL EJE VITORIA - BILBAO

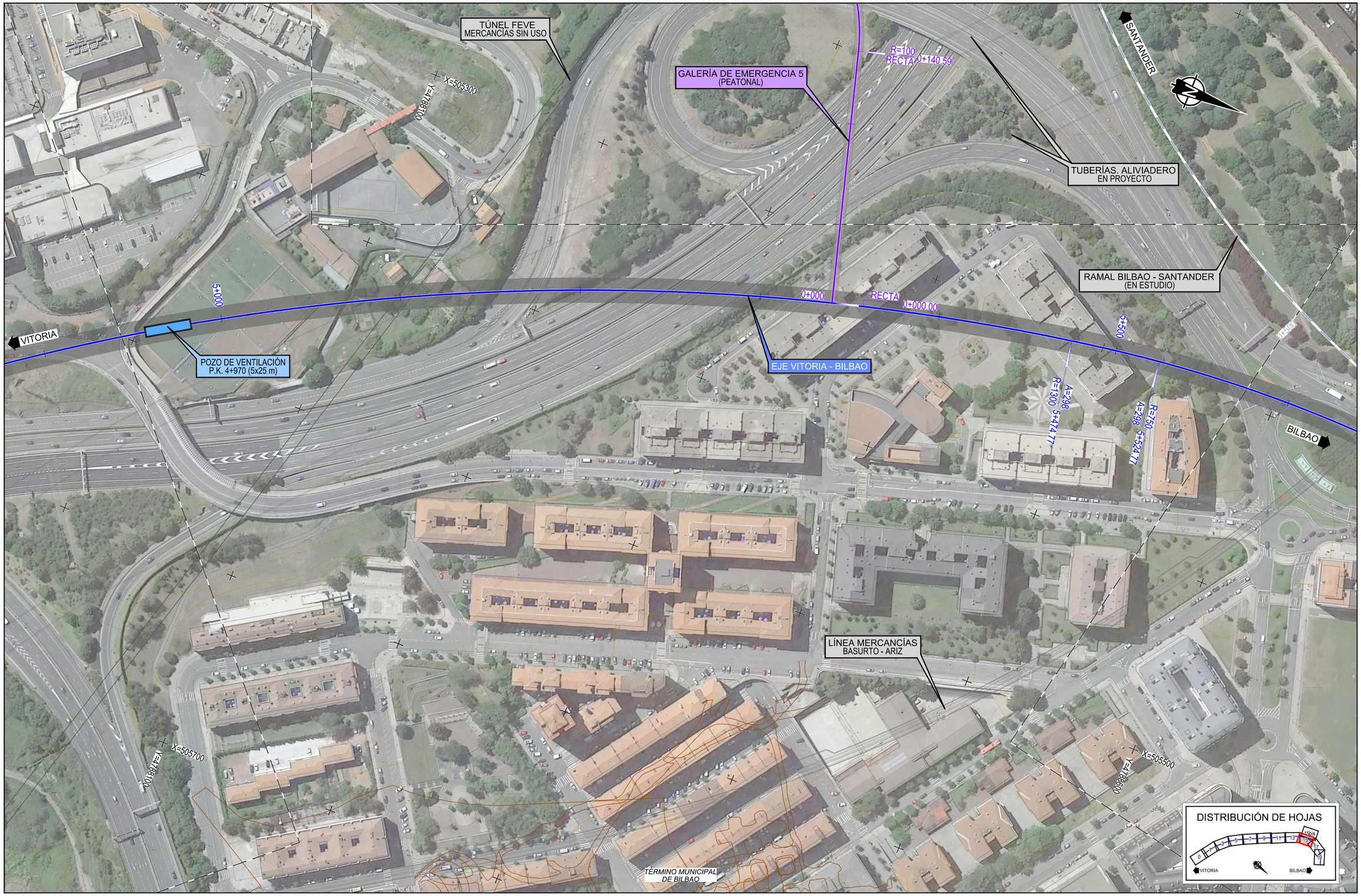

Z:\TMASD 2023\F-2023 03-ACCESO BILBAO (INECO)\TRABAJO\PLANOS\03-CORREDOR DE ACCESO A LA ESTACIÓN\03.1.1-PLANTA Y LONG E-1000 V-B.dwg

GOBIERNO DE ESPAÑA
MINISTERIO DE TRANSPORTES, MOVILIDAD Y AGENDA URBANA

TÍTULO PROYECTO:
ESTUDIO INFORMATIVO DE LA NUEVA RED FERROVIARIA DEL PAÍS VASCO. CORREDOR DE ACCESO Y ESTACIÓN DE BILBAO-ABANDO
DOCUMENTO APROBACIÓN DEFINITIVA

AUTOR DEL PROYECTO:
ineco

ESCALA ORIGINAL A1:
1/1.000
0 20 40 60m
NUMÉRICA | GRÁFICA

FECHA:
ENERO 2023

Nº DE PLANO:
3.1.1

Nº DE HOJA:
HOJA 15 DE 20

TÍTULO DE PLANO:
CORREDOR DE ACCESO A LA ESTACIÓN
ALTERNATIVA APROBADA. ACCESO ESTE.
PLANTA Y PERFIL LONGITUDINAL EJE VITORIA - BILBAO

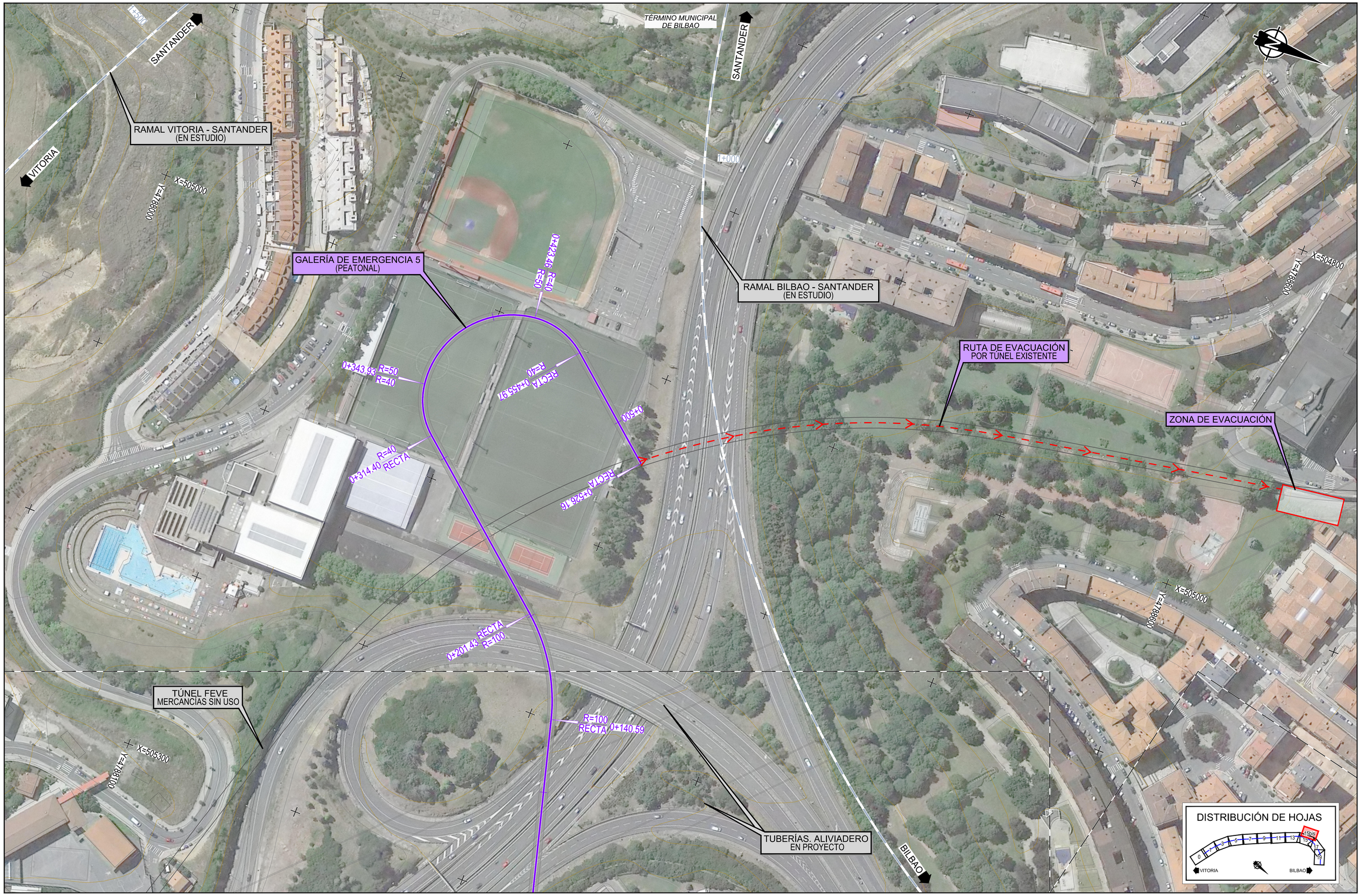

Z:\TMASD 2023\F-2023 03-ACCESO BILBAO (INECO)\TRABAJO\PLANOS\03-CORREDOR DE ACCESO A LA ESTACIÓN\03.1.1-PLANTA Y LONG E-1000 V-B.dwg

GOBIERNO DE ESPAÑA
MINISTERIO DE TRANSPORTES, MOVILIDAD Y AGENDA URBANA

TÍTULO PROYECTO:
ESTUDIO INFORMATIVO DE LA NUEVA RED FERROVIARIA DEL PAÍS VASCO. CORREDOR DE ACCESO Y ESTACIÓN DE BILBAO-ABANDO
DOCUMENTO APROBACIÓN DEFINITIVA

AUTOR DEL PROYECTO:
ineco

ESCALA ORIGINAL A1:
1/1.000
0 20 40 60m
NUMÉRICA GRÁFICA

FECHA:
ENERO 2023

Nº DE PLANO:
3.1.1

Nº DE HOJA:
HOJA15BisDE 20

TÍTULO DE PLANO:
CORREDOR DE ACCESO A LA ESTACIÓN
ALTERNATIVA APROBADA. ACCESO ESTE.
PLANTA Y PERFIL LONGITUDINAL EJE VITORIA - BILBAO

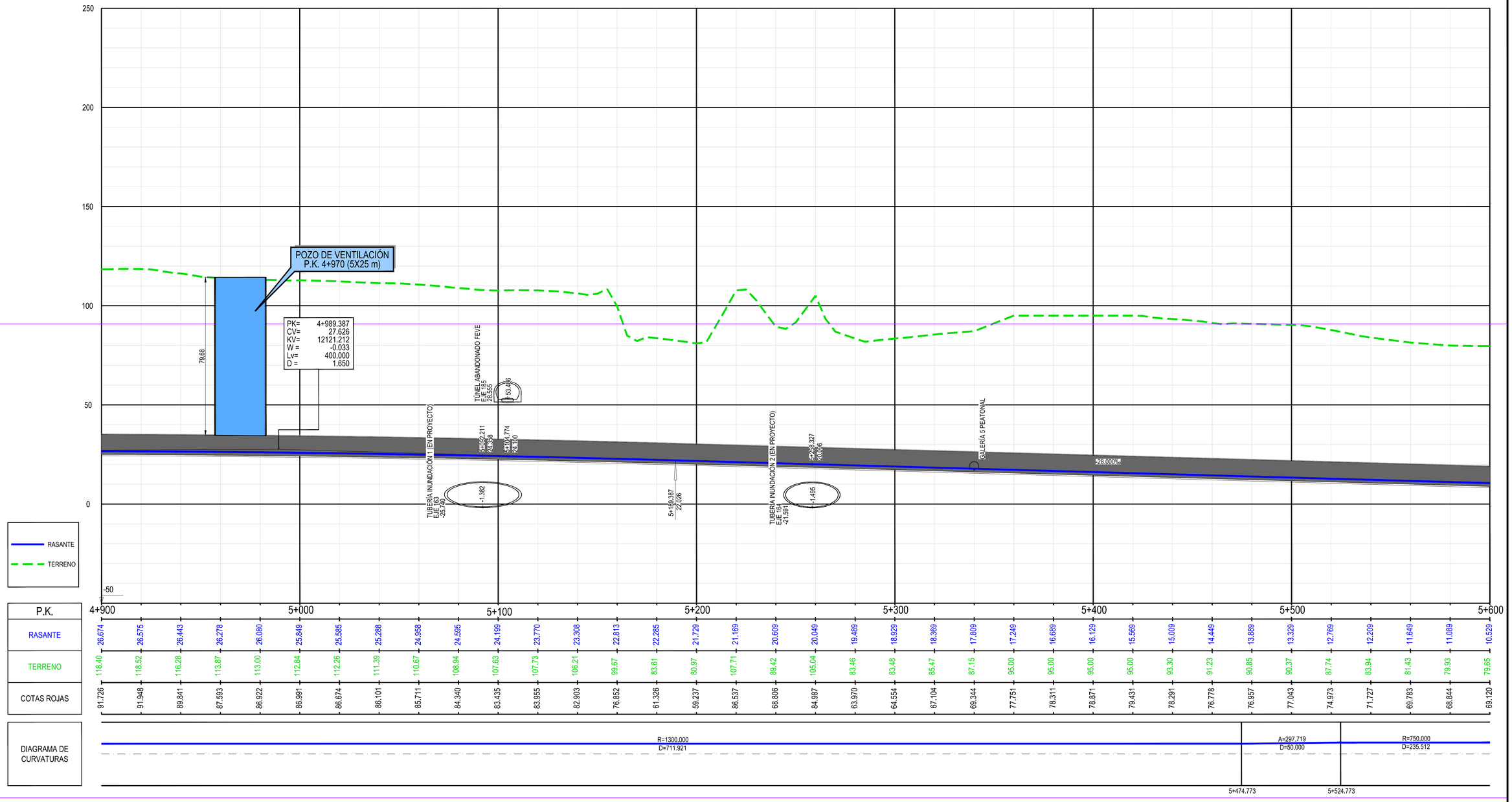

P.K.	4+900	5+000	5+100	5+200	5+300	5+400	5+500	5+600
RASANTE	26.674	26.575	26.443	26.278	26.080	25.849	25.585	25.288
TERRENO	118.40	118.52	116.28	113.87	113.00	112.84	112.26	111.39
COTAS ROJAS	91.726	91.948	89.841	87.593	86.922	86.991	86.674	86.101

24.958	24.595	24.199	23.770	23.308	22.813	22.285	21.729	21.169	20.609	20.049	19.489	18.929	18.369	17.809	17.249	16.689	16.129	15.569	15.009	14.449	13.889	13.329	12.769	12.209	11.649	11.089	10.529			
110.67	108.94	107.63	107.73	106.21	99.67	83.61	80.97	107.71	89.42	105.04	83.46	83.48	85.47	87.15	95.00	95.00	95.00	95.00	93.30	91.23	90.85	90.37	87.74	83.94	81.43	79.93	79.65			
85.711	84.340	83.435	83.955	82.903	76.852	61.326	59.237	86.537	68.806	84.987	63.970	64.554	67.104	69.344	77.751	78.311	78.871	79.431	78.291	76.778	76.957	77.043	74.973	71.727	69.783	68.844	69.120			

GOBIERNO DE ESPAÑA MINISTERIO DE TRANSPORTES, MOVILIDAD Y AGENDA URBANA	
TÍTULO PROYECTO:	ESTUDIO INFORMATIVO DE LA NUEVA RED FERROVIARIA DEL PAÍS VASCO. CORREDOR DE ACCESO Y ESTACIÓN DE BILBAO-ABANDO DOCUMENTO APROBACIÓN DEFINITIVA
AUTOR DEL PROYECTO:	ineco
ESCALA ORIGINAL A1:	H. 1/1.000 0 20 40 60m V. 1/1.000 0 20 40 60m NUMÉRICA GRÁFICA
FECHA:	ENERO 2023
Nº DE PLANO:	3.1.1
Nº DE HOJA:	HOJA 16 DE 20
TÍTULO DE PLANO:	CORREDOR DE ACCESO A LA ESTACIÓN ALTERNATIVA APROBADA. ACCESO ESTE. PLANTA Y PERFIL LONGITUDINAL EJE VITORIA - BILBAO

Z:\TMASD 2023\F-2023 03-ACCESO BILBAO (INECO)\TRABAJO\PLANOS\03-CORREDOR DE ACCESO A LA ESTACIÓN\03.1.1-PLANTA Y LONG E-1000 V-B.dwg

GOBIERNO DE ESPAÑA · MINISTERIO DE TRANSPORTES, MOVILIDAD Y AGENDA URBANA	TÍTULO PROYECTO: ESTUDIO INFORMATIVO DE LA NUEVA RED FERROVIARIA DEL PAÍS VASCO. CORREDOR DE ACCESO Y ESTACIÓN DE BILBAO-ABANDO DOCUMENTO APROBACIÓN DEFINITIVA	AUTOR DEL PROYECTO: ineco	ESCALA ORIGINAL A1: 1/1.000 · 0 20 40 60m · NUMÉRICA · GRÁFICA	FECHA: ENERO 2023	Nº DE PLANO: 3.1.1 · Nº DE HOJA: HOJA 17 DE 20	TÍTULO DE PLANO: CORREDOR DE ACCESO A LA ESTACIÓN ALTERNATIVA APROBADA. ACCESO ESTE. PLANTA Y PERFIL LONGITUDINAL EJE VITORIA - BILBAO

Z:\TMASD 2023\F-2023 03-ACCESO BILBAO (INECO)\TRABAJO\PLANOS\03-CORREDOR DE ACCESO A LA ESTACIÓN\03.1.1-PLANTA Y LONG E-1000 V-B.dwg

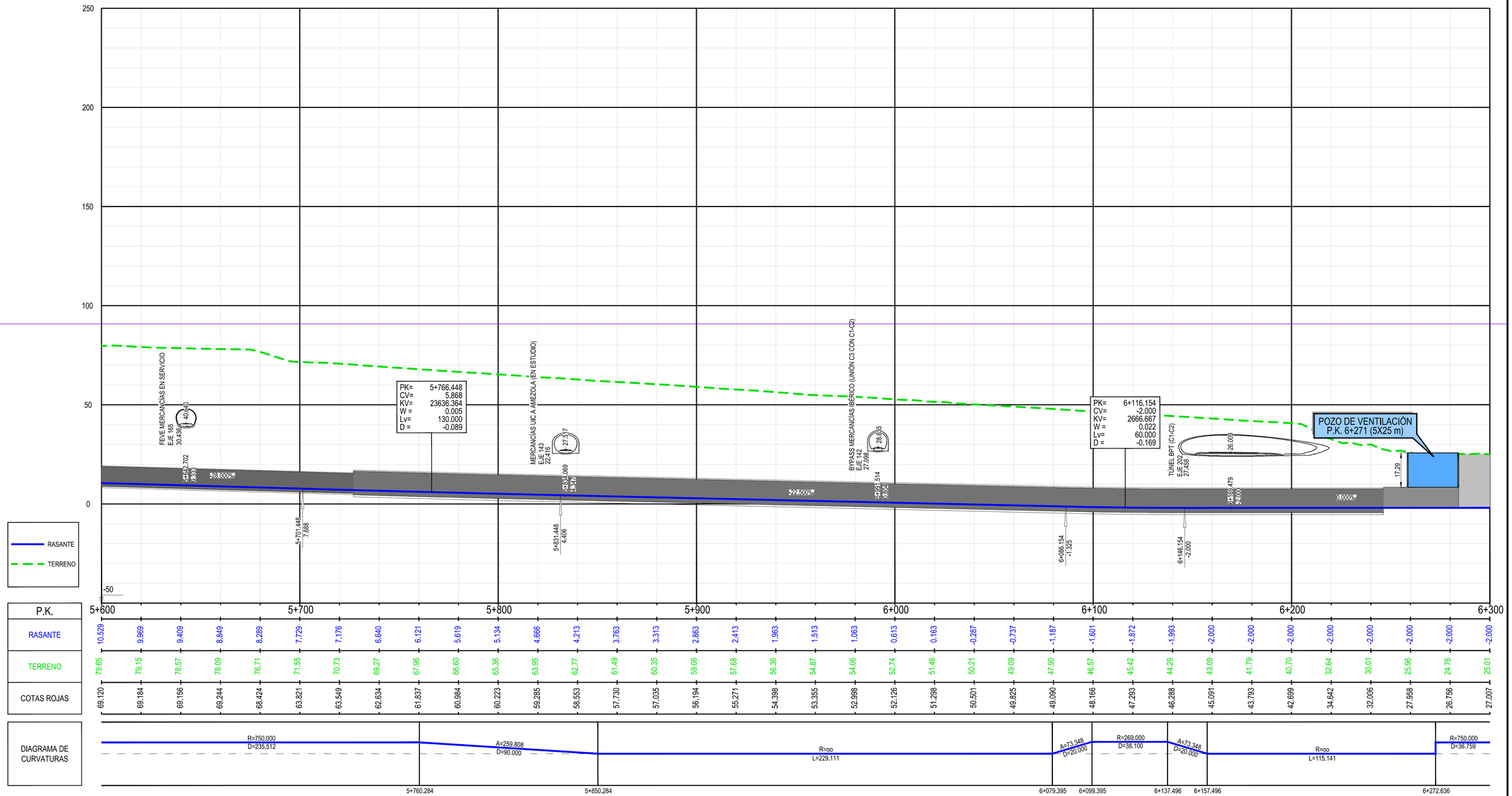

P.K.	5+600	5+700	5+800	5+900	6+000	6+100	6+200	6+300
RASANTE	10.529	9.969	9.409	8.849	8.289	7.729	7.176	6.640
	6.121	5.619	5.134	4.666	4.213	3.763	3.313	2.863
	2.413	1.963	1.513	1.063	0.613	0.163	-0.287	-0.737
	-1.187	-1.601	-1.872	-1.993	-2.000	-2.000	-2.000	-2.000
	-2.000	-2.000	-2.000	-2.000	-2.000	-2.000	-2.000	-2.000
TERRENO	79.65	79.15	78.57	78.09	76.71	71.55	70.73	69.27
	67.96	66.60	65.36	63.95	62.77	61.49	60.35	59.06
	57.68	56.36	54.87	54.06	52.74	51.46	50.21	49.09
	47.90	46.57	45.42	44.29	43.09	41.79	40.70	32.64
	30.01	25.96	24.76	25.01				
COTAS ROJAS	69.120	69.184	69.156	69.244	68.424	63.821	63.549	62.634
	61.837	60.984	60.223	59.285	58.553	57.730	57.035	56.194
	55.271	54.398	53.355	52.998	52.126	51.298	50.501	49.825
	49.090	48.166	47.293	46.288	45.091	43.793	42.699	34.642
	32.006	27.958	26.756	27.007				

DIAGRAMA DE CURVATURAS

Z:\TMASD 2023\F-2023 03-ACCESO BILBAO (INECO)\TRABAJO\PLANOS\03-CORREDOR DE ACCESO A LA ESTACIÓN\03.1.1-PLANTA Y LONG E-1000 V-B.dwg

GOBIERNO DE ESPAÑA — MINISTERIO DE TRANSPORTES, MOVILIDAD Y AGENDA URBANA

TÍTULO PROYECTO:
ESTUDIO INFORMATIVO DE LA NUEVA RED FERROVIARIA DEL PAÍS VASCO. CORREDOR DE ACCESO Y ESTACIÓN DE BILBAO-ABANDO
DOCUMENTO APROBACIÓN DEFINITIVA

AUTOR DEL PROYECTO:
ineco

ESCALA ORIGINAL A1:
H. 1/1.000 0 20 40 60m
V. 1/1.000 0 20 40 60m
NUMÉRICA | GRÁFICA

FECHA:
ENERO 2023

Nº DE PLANO:
3.1.1

Nº DE HOJA:
HOJA 18 DE 20

TÍTULO DE PLANO:
CORREDOR DE ACCESO A LA ESTACIÓN
ALTERNATIVA APROBADA. ACCESO ESTE.
PLANTA Y PERFIL LONGITUDINAL EJE VITORIA - BILBAO

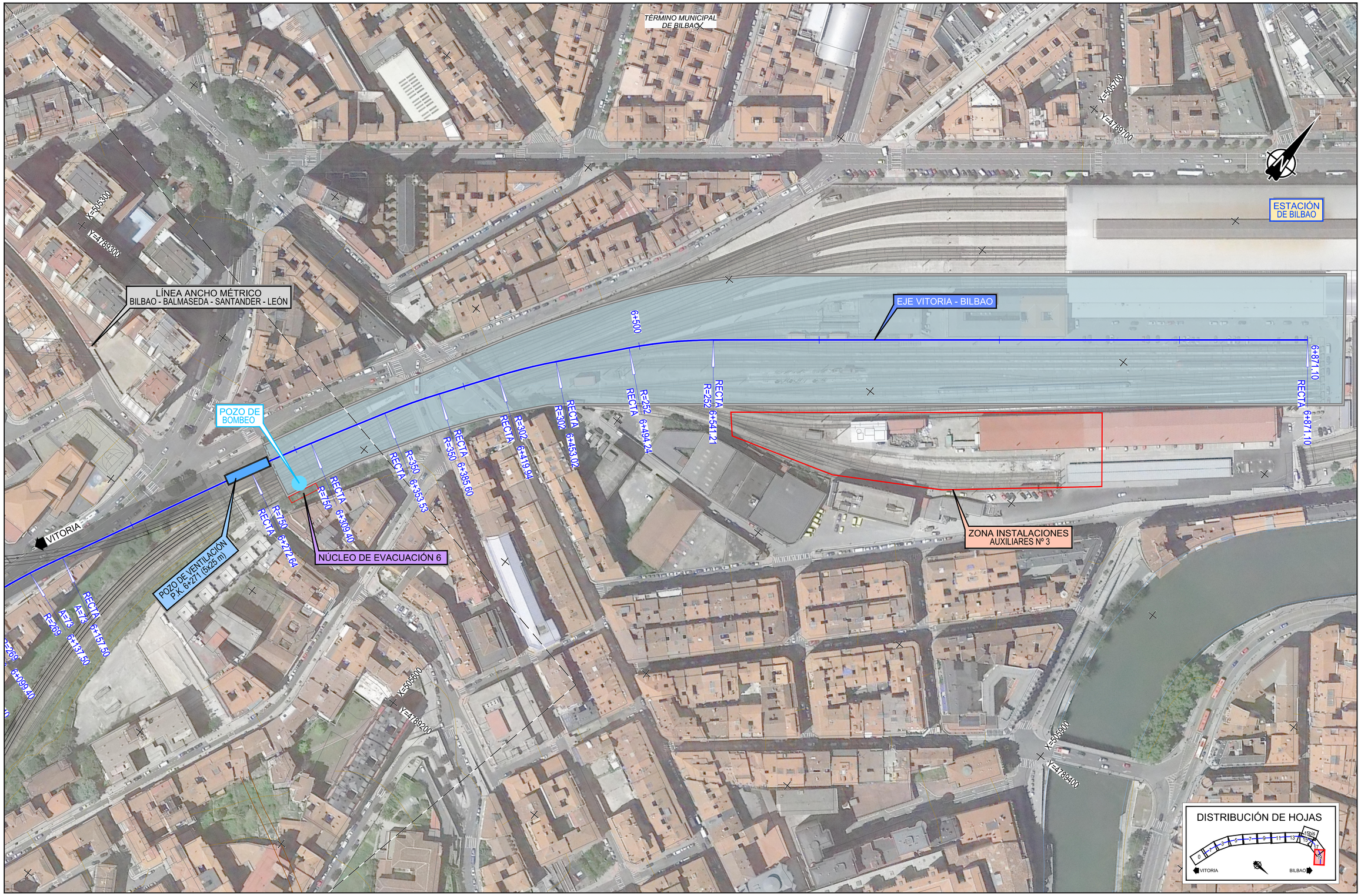

Z:\TMASD 2023\F-2023 03-ACCESO BILBAO (INECO)\TRABAJO\PLANOS\03-CORREDOR DE ACCESO A LA ESTACIÓN\03.1.1-PLANTA Y LONG E-1000 V-B.dwg

GOBIERNO DE ESPAÑA
MINISTERIO DE TRANSPORTES, MOVILIDAD Y AGENDA URBANA

TÍTULO PROYECTO:
ESTUDIO INFORMATIVO DE LA NUEVA RED FERROVIARIA DEL PAÍS VASCO. CORREDOR DE ACCESO Y ESTACIÓN DE BILBAO-ABANDO
DOCUMENTO APROBACIÓN DEFINITIVA

AUTOR DEL PROYECTO:
ineco

ESCALA ORIGINAL A1:
1/1.000
0 20 40 60m
NUMÉRICA | GRÁFICA

FECHA:
ENERO 2023

Nº DE PLANO:
3.1.1

Nº DE HOJA:
HOJA 19 DE 20

TÍTULO DE PLANO:
CORREDOR DE ACCESO A LA ESTACIÓN
ALTERNATIVA APROBADA. ACCESO ESTE.
PLANTA Y PERFIL LONGITUDINAL EJE VITORIA - BILBAO

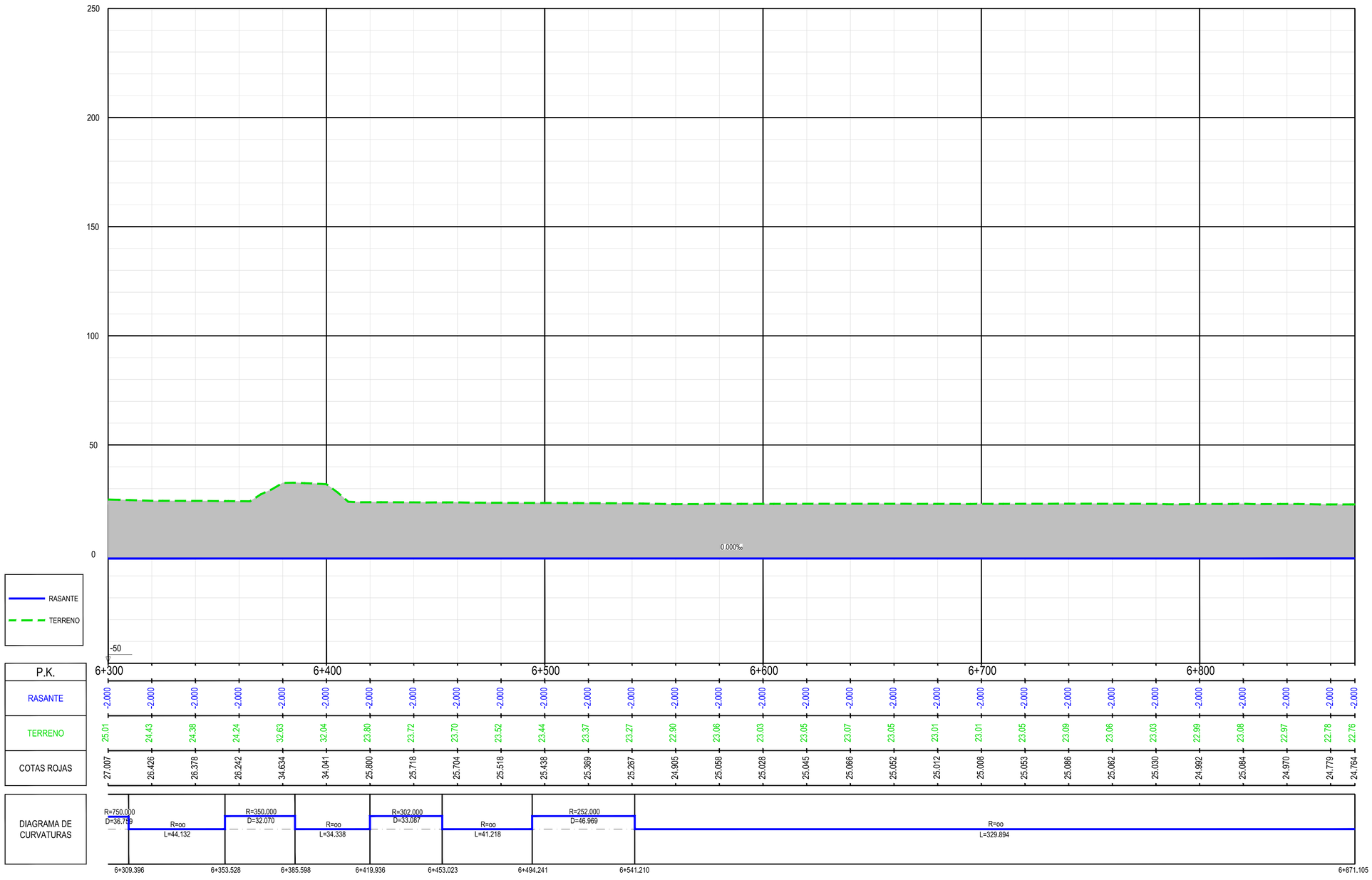

Z:\TMASD 2023\F-2023 03-ACCESO BILBAO (INECO)\TRABAJO\PLANOS\03-CORREDOR DE ACCESO A LA ESTACIÓN\03.1.1-PLANTA Y LONG E-1000 V-B.dwg

GOBIERNO DE ESPAÑA
MINISTERIO DE TRANSPORTES, MOVILIDAD Y AGENDA URBANA

TÍTULO PROYECTO:
ESTUDIO INFORMATIVO DE LA NUEVA RED FERROVIARIA DEL PAÍS VASCO. CORREDOR DE ACCESO Y ESTACIÓN DE BILBAO-ABANDO
DOCUMENTO APROBACIÓN DEFINITIVA

AUTOR DEL PROYECTO:
ineco

ESCALA ORIGINAL A1:
H. 1/1.000 0 20 40 60m
V. 1/1.000 0 20 40 60m
NUMÉRICA | GRÁFICA

FECHA:
ENERO 2023

Nº DE PLANO:
3.1.1

Nº DE HOJA:
HOJA 20 DE 20

TÍTULO DE PLANO:
CORREDOR DE ACCESO A LA ESTACIÓN
ALTERNATIVA APROBADA. ACCESO ESTE.
PLANTA Y PERFIL LONGITUDINAL EJE VITORIA - BILBAO

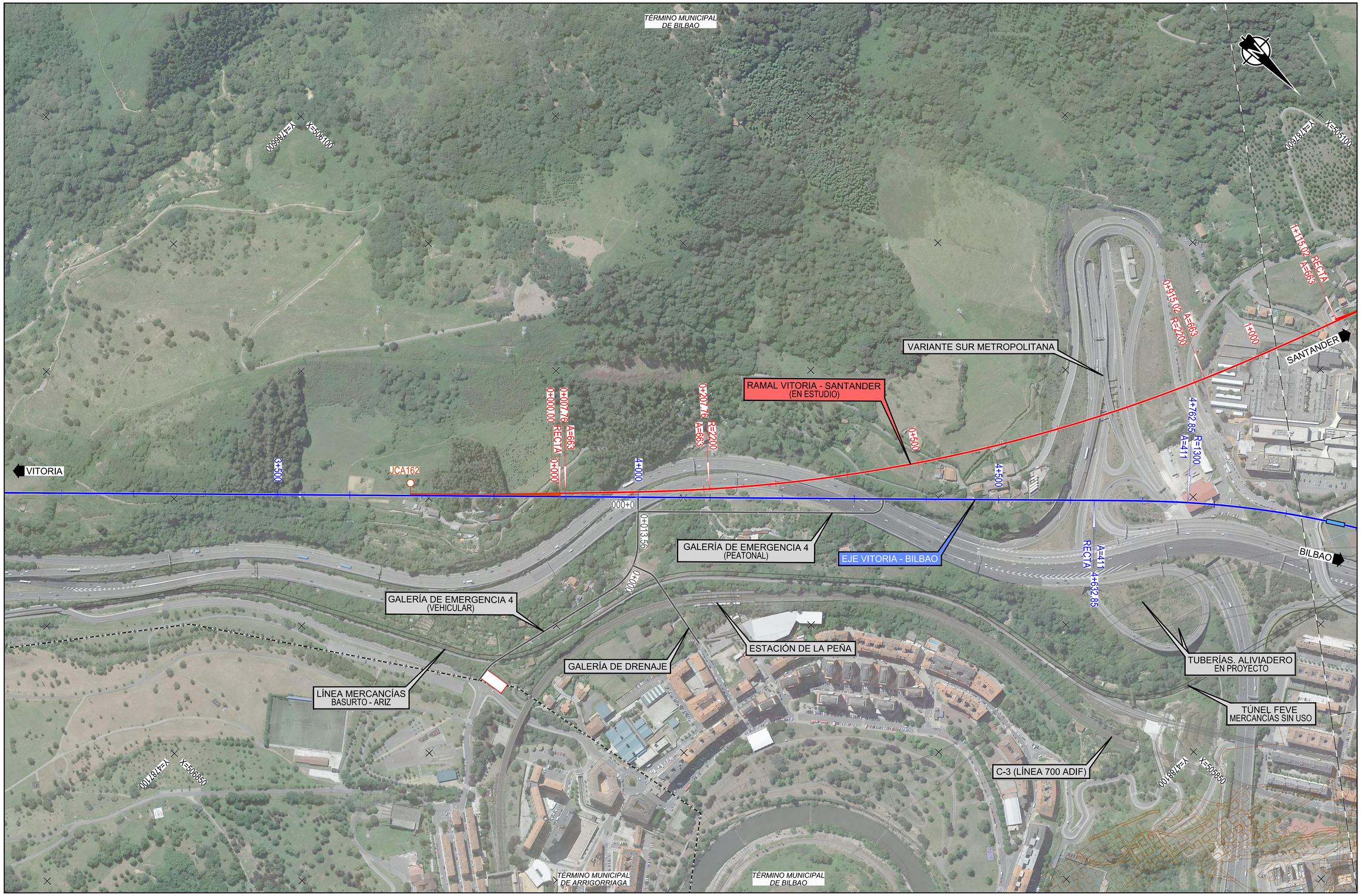

Z:\TMASD 2023\F-2023 03-ACCESO BILBAO (INECO)\TRABAJO\PLANOS\03-CORREDOR DE ACCESO A LA ESTACIÓN\03.1.2-PLANTA COMPAT. CON FUTURAS ACT.dwg

GOBIERNO DE ESPAÑA
MINISTERIO DE TRANSPORTES, MOVILIDAD Y AGENDA URBANA

TÍTULO PROYECTO:
ESTUDIO INFORMATIVO DE LA NUEVA RED FERROVIARIA DEL PAÍS VASCO. CORREDOR DE ACCESO Y ESTACIÓN DE BILBAO-ABANDO
DOCUMENTO APROBACIÓN DEFINITIVA

AUTOR DEL PROYECTO:
ineco

ESCALA ORIGINAL A1:
1/2.500
0 50 100 150m
NUMÉRICA | GRÁFICA

FECHA:
ENERO 2023

Nº DE PLANO:
3.1.2

Nº DE HOJA:
HOJA 1 DE 3

TÍTULO DE PLANO:
CORREDOR DE ACCESO A LA ESTACIÓN
ALTERNATIVA APROBADA. ACCESO ESTE.
PLANTA DE COMPATIBILIDAD CON FUTURAS ACTUACIONES

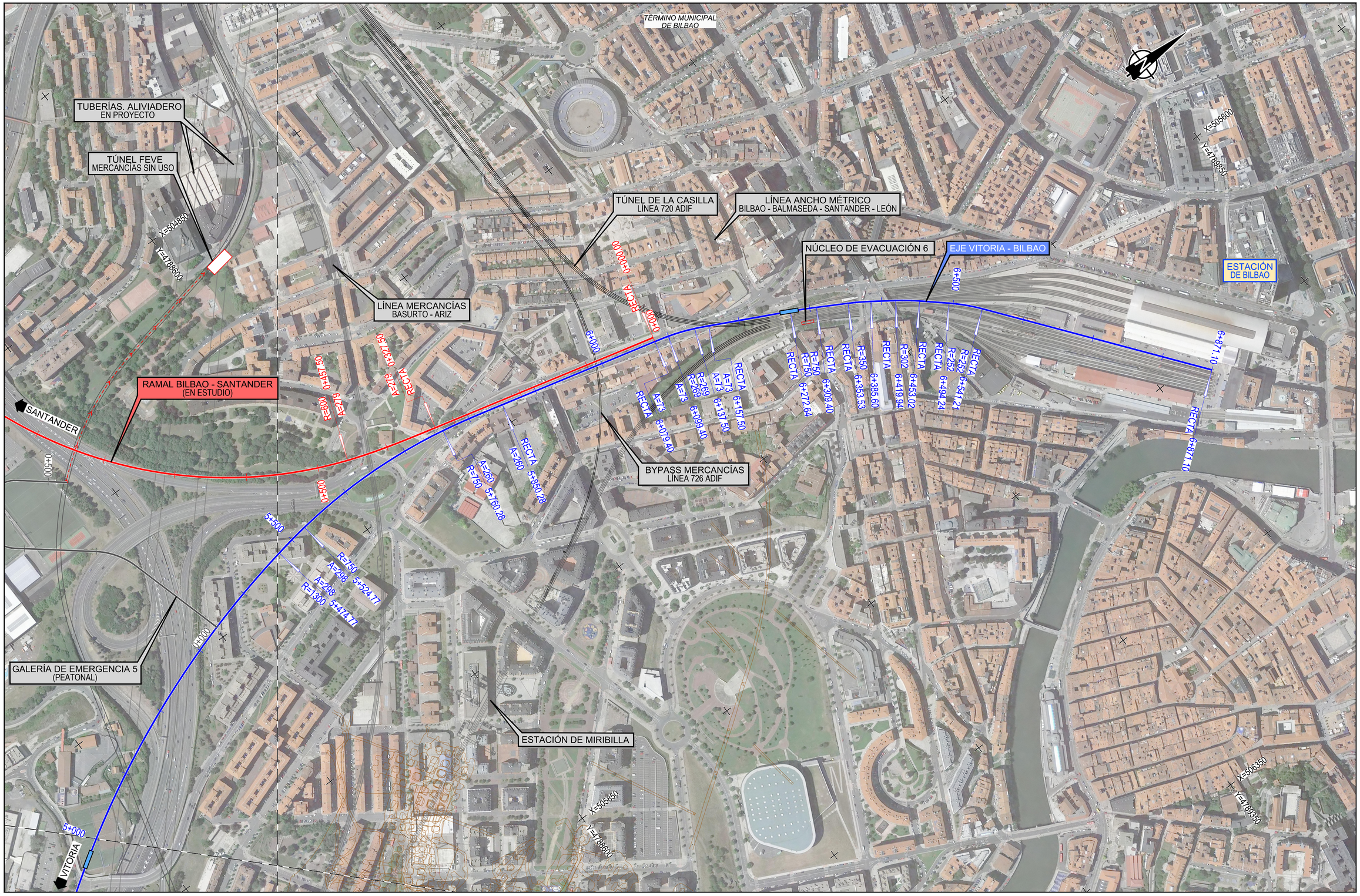

Z:\ITMASD 2023\F-2023.03-ACCESO BILBAO (INECO)\TRABAJO\PLANOS\03-CORREDOR DE ACCESO A LA ESTACIÓN\03.1.2-PLANTA COMPAT. CON FUTURAS ACT.dwg

GOBIERNO DE ESPAÑA — MINISTERIO DE TRANSPORTES, MOVILIDAD Y AGENDA URBANA

TÍTULO PROYECTO:
ESTUDIO INFORMATIVO DE LA NUEVA RED FERROVIARIA DEL PAÍS VASCO. CORREDOR DE ACCESO Y ESTACIÓN DE BILBAO-ABANDO
DOCUMENTO APROBACIÓN DEFINITIVA

AUTOR DEL PROYECTO: ineco

ESCALA ORIGINAL A1: 1/2.500 (0 50 100 150m)
NUMÉRICA | GRÁFICA

FECHA: ENERO 2023

Nº DE PLANO: 3.1.2
Nº DE HOJA: HOJA 2 DE 3

TÍTULO DE PLANO:
CORREDOR DE ACCESO A LA ESTACIÓN
ALTERNATIVA APROBADA. ACCESO ESTE.
PLANTA DE COMPATIBILIDAD CON FUTURAS ACTUACIONES

Z:\TMASD 2023\F-2023 03-ACCESO BILBAO (INECO)\TRABAJO\PLANOS\03-CORREDOR DE ACCESO A LA ESTACIÓN\03.1.2-PLANTA COMPAT. CON FUTURAS ACT.dwg

GOBIERNO DE ESPAÑA — MINISTERIO DE TRANSPORTES, MOVILIDAD Y AGENDA URBANA

TÍTULO PROYECTO:	AUTOR DEL PROYECTO:	ESCALA ORIGINAL A1:	FECHA:	Nº DE PLANO:	TÍTULO DE PLANO:
ESTUDIO INFORMATIVO DE LA NUEVA RED FERROVIARIA DEL PAÍS VASCO. CORREDOR DE ACCESO Y ESTACIÓN DE BILBAO-ABANDO DOCUMENTO APROBACIÓN DEFINITIVA	ineco	1/2.500 (NUMÉRICA) — 0 50 100 150m (GRÁFICA)	ENERO 2023	3.1.2 — Nº DE HOJA: HOJA 3 DE 3	CORREDOR DE ACCESO A LA ESTACIÓN ALTERNATIVA APROBADA. ACCESO ESTE. PLANTA DE COMPATIBILIDAD CON FUTURAS ACTUACIONES